



# Στρατηγική Βιώσιμης Αστικής Ανάπτυξης

Δήμος Αγρινίου



## Περιεχόμενα

Περιεχόμενα .....	3
1. Φορέας Στρατηγικής – Στοιχεία επικοινωνίας .....	6
1.1 Φορέας Στρατηγικής.....	6
1.1.1 Τοπική ομάδα διακυβέρνησης .....	6
1.1.2 Διαβούλευση .....	7
1.1.3 Στρατηγική ΒΑΑ και Ενδιάμεση Διαχειριστική Αρχή.....	7
1.2 Στοιχεία φορέα Στρατηγικής.....	8
1.3 Στοιχεία εμπλεκόμενων φορέων.....	9
2. Περιεχόμενο Στρατηγικής .....	12
2.1 Μεθοδολογία και περιορισμοί .....	14
2.2 Αποτίμηση Δράσεων ΣΒΑΑ 2014-20.....	15
3. Βασικά χαρακτηριστικά της περιοχής παρέμβασης.....	16
3.1 Παρουσίαση περιοχής εφαρμογής Στρατηγικής .....	16
3.1.1 Προσδιορισμός της περιοχής εφαρμογής.....	16
3.1.2 Αναπτυξιακό δυναμικό της περιοχής .....	18
3.1.3 Σύνοψη υφιστάμενων στρατηγικών και πολιτικών που επηρεάζουν την περιοχή... 56	
3.1.4 Σύνθεση ανάλυσης υφιστάμενης κατάστασης.....	61
3.1.5 Σημεία εστίασης για τη Στρατηγική – Ανάλυση SWOT .....	62
3.1.6 Ανάλυση SWOT σε σχέση με τις 5 προκλήσεις για τη Στρατηγική ΒΑΑ.....	64
4. Στρατηγική χωρικής ανάπτυξης .....	66
4.1 Όραμα .....	66
4.2 Γενικοί στόχοι της Στρατηγικής .....	66
4.3 Στρατηγικοί στόχοι και άξονες προτεραιότητας .....	69
4.4 Συνέργεια με ευρωπαϊκές κι εθνικές στρατηγικές.....	78
5. Ανάλυση Σχεδίου Δράσης .....	80
5.1 Έργα που χρηματοδοτούνται από πόρους του ΕΠ «Δυτική Ελλάδα» 2021-27 .....	81
5.1.1 Συγκεντρωτικός πίνακας .....	81



5.1.2	Ανάλυση έργων .....	88
5.1.3	Βοηθητικοί πίνακες .....	137
5.2	Έργα που χρηματοδοτούνται από πόρους ΕΣΠΑ - λοιπά χρηματοδοτικά εργαλεία και εντάσσονται στη Στρατηγική .....	144
5.2.1	Συγκεντρωτικός πίνακας .....	144
5.2.2	Ανάλυση έργων .....	149
6.	Χρηματοδότηση Στρατηγικής .....	240
6.1	Έργα που χρηματοδοτούνται από πόρους του ΕΠ «Δυτική Ελλάδα» 2021-27 .....	240
6.2	Έργα που χρηματοδοτούνται από πόρους ΕΣΠΑ - λοιπά χρηματοδοτικά εργαλεία και εντάσσονται στη Στρατηγική .....	243
7.	Ανάλυση κινδύνων .....	248
8.	Διαδικασίες διαβούλευσης .....	257
8.1	Ιστότοπος .....	257
8.2	Τρόποι συμμετοχής .....	260
8.3	Εκδήλωση διαβούλευσης .....	264
8.4	Λοιπές ενέργειες επικοινωνίας .....	266
8.4.1	Βίντεο .....	266
8.4.2	Δελτία τύπου .....	266
8.4.3	Λοιπό ενημερωτικό υλικό .....	274
9.	Δημοσιότητα Στρατηγικής .....	282
	Παράρτημα Α: Υλικό διαβούλευσης .....	283
	Παράρτημα Β: Ενδεικτική παράθεση προτάσεων που υποβλήθηκαν στο πλαίσιο της Διαβούλευσης .....	305
	Παράρτημα Γ: Ο Δήμος Αγρινίου σε αριθμούς .....	307
1.	Ο Δήμος Αγρινίου .....	307
1.1	Μεταβολές στον πραγματικό πληθυσμό και την πληθυσμιακή πυκνότητα του Δήμου Αγρινίου .....	311
1.2	Οικογενειακή κατάσταση .....	311

1.3	Εκπαιδευτικό επίπεδο .....	313
2.	Μακροοικονομικό περιβάλλον .....	315
2.1	Ακαθάριστη Προστιθέμενη Αξία & Κλάδοι οικονομίας .....	315
2.2	Ακαθάριστο Εγχώριο Προϊόν .....	316
3.	Υποδομές.....	317
3.1	Βασικές.....	317
3.2	Υποδομές γνώσης.....	317
4.	Ανθρώπινοι πόροι .....	319
5.	Παραγωγικό περιβάλλον.....	320
5.1	Διάρθρωση των επιχειρήσεων.....	320
5.2	Εξαγωγές .....	322
6.	Κοινωνία .....	326
6.1	Φτώχεια και κοινωνικός αποκλεισμός.....	326
6.2	Φυσικοί Πόροι – Προστατευόμενες Περιοχές.....	326
6.3	Υπηρεσίες υγείας.....	330
6.4	Ενέργεια.....	331
6.5	Ανακύκλωση .....	332
6.6	Κλιματική αλλαγή.....	332
7.	Η οργάνωση του Δήμου Αγρινίου .....	335
7.1	Οργανισμός Εσωτερικής Υπηρεσίας .....	335
7.2	Οργανικές θέσεις σε σχέση εργασίας δημοσίου δικαίου .....	338
7.3	Προσωρινές θέσεις με σχέση εργασίας δημοσίου δικαίου .....	341
7.4	Θέσεις με σχέση εργασίας ιδιωτικού δικαίου αορίστου χρόνου .....	341
7.5	Θέσεις μερικής απασχόλησης με σχέση εργασίας ιδιωτικού δικαίου αορίστου χρόνου.....	342
7.6	Θέσεις με σχέση εργασίας ιδιωτικού δικαίου ορισμένου χρόνου.....	343
7.7	Τροποποιήσεις ΟΕΥ .....	343
8.	Νομικά Πρόσωπα & Συνέργειες Δήμου Αγρινίου .....	345
8.1	Νομικά Πρόσωπα.....	345
8.2	Συνέργειες.....	345
	Παράρτημα Δ: Συντομογραφίες .....	346



# 1. Φορέας Στρατηγικής – Στοιχεία επικοινωνίας

## 1.1 Φορέας Στρατηγικής

Ο Δήμος Αγρινίου είναι ο Χωρικός Φορέας για τη Στρατηγική Βιώσιμης Αστικής Ανάπτυξης Δήμου Αγρινίου 2021-2027. Ο Δήμος Αγρινίου ως Χωρικός Φορέας είναι υπεύθυνος για:

- Τη συγκρότηση τοπικής ομάδας υπεύθυνης για την παρακολούθηση, την ωρίμανση των πράξεων και επίσπευση των διαδικασιών για την υλοποίηση της στρατηγικής.
- Τη διαμόρφωση και υποβολή της στρατηγικής σύμφωνα με το οριζόμενα στην προκήρυξη της οικείας ΕΥΔ
- Τη διαμόρφωση της εταιρικής σχέσης και τη διασφάλιση της συμμετοχής των εταιρών
- Τη διαβούλευση σε τοπικό επίπεδο
- Στην επιλογή των πράξεων.

Ο Χωρικός Φορέας στην περίπτωση του Προγράμματος Δυτικής Ελλάδας 2021-2027 δεν αναλαμβάνει καθήκοντα Ενδιάμεσου Φορέα.

### 1.1.1 Τοπική ομάδα διακυβέρνησης

Σύμφωνα με το υπ' αριθ. πρωτ. 124143/21.12.2022 έγγραφο με τίτλο «Κατευθύνσεις για την επιλογή και σχεδιασμό των στρατηγικών στο πλαίσιο των ΟΧΕ, ΟΧΕ- ΒΑΑ και ΤΑΠΤΟΚ» της Ειδικής Υπηρεσίας Στρατηγικής Σχεδιασμού & Αξιολόγησης του Υπουργείου Ανάπτυξης και Επενδύσεων, οι Δήμοι που σχεδιάζουν και υλοποιούν στρατηγική ΟΧΕ και ΟΧΕ-ΒΑΑ πρέπει να προβούν στην συγκρότηση τοπικής ομάδας υπεύθυνης για την παρακολούθηση της στρατηγικής, την ωρίμανση των πράξεων και την επίσπευση των διαδικασιών για την υλοποίηση της στρατηγικής.

Στο πλαίσιο λοιπόν αυτής της υποχρέωσης και ως δυνητικοί δικαιούχοι έργων και δράσεων της Στρατηγικής Βιώσιμης Αστικής Ανάπτυξης του Δήμου Αγρινίου για την νέα προγραμματική περίοδο, οι κάτωθι φορείς έχουν ορίσει τον εκπρόσωπό τους στην Τοπική Ομάδα Διακυβέρνησης:

- Ειδική Υπηρεσία του Περιφερειακού Επιχειρησιακού Προγράμματος Δυτικής Ελλάδας,
- Επιμελητήριο Αιτωλοακαρνανίας,
- ΔΕΥΑ Αγρινίου.

Την ομάδα συμπληρώνουν δύο μέλη από το Δήμο Αγρινίου.

Η Στρατηγική ΒΑΑ είναι υπό τη διαχειριστική ευθύνη της Διαχειριστικής Αρχής του ΠΕΠ ΠΔΕ. Η εμπλοκή του Δήμου Αγρινίου ως Αστική Αρχή ορίζεται στην επιλογή των πράξεων που θα υλοποιηθούν στο πλαίσιο της Στρατηγικής ΒΑΑ. Για την υλοποίηση των Στρατηγικών ΒΑΑ η ΕΥΔ ΕΠ ΠΔΕ διαμορφώνει τη μεθοδολογία και τα συνολικά κριτήρια επιλογής των πράξεων και προβαίνει, σύμφωνα με τα οριζόμενα στη Διαδικασία ΔΙ\_1: «Έκδοση πρόσκλησης για την

υποβολή αιτήσεων χρηματοδότησης» του Συστήματος Διαχείρισης και Ελέγχου στην κατάρτιση, έκδοση και δημοσίευση της πρόσκλησης προς τις Αστικές Αρχές (Δήμους), για την υποβολή πράξεων για ένταξη στο ΠΕΠ ΠΔΕ 2014-2020. Η παρακολούθηση της εφαρμογής της Στρατηγικής ΒΑΑ, καθώς και η παρακολούθηση των πράξεων που υλοποιούνται στο πλαίσιο αυτής διενεργείται σύμφωνα με τις σχετικές διαδικασίες του ΣΔΕ 2014 – 2020 από την ΕΥΔ ΕΠ ΠΔΕ. Η παρακολούθηση του ΕΦΔ διενεργείται από την ΕΥΔ ΕΠ ΠΔΕ σύμφωνα με τη Διαδικασία ΔΙΥ\_2: «Παρακολούθηση Ενδιάμεσου Φορέα» που περιλαμβάνεται στο εγχειρίδιο διαδικασιών και ελέγχου των συγχρηματοδοτούμενων πράξεων του ΣΔΕ 2014 – 2020.

### 1.1.2 Διαβούλευση

Για την κατάρτιση της Στρατηγικής ΒΑΑ έλαβε χώρα πολυκαναλική διαβούλευση, με χρήση των εξής μέσων:

- Με ανάπτυξη σχετικού ιστοτόπου Διαβούλευσης ([baa-agrinio.gr](http://baa-agrinio.gr)).
- Με χρήση φόρμας ανοιχτών απαντήσεων στον ιστότοπο Διαβούλευσης.
- Με διοργάνωση εκδήλωσης Διαβούλευσης που απευθύνθηκε σε φορείς και πολίτες του Δήμου.
- Με σχεδιασμό και υλοποίηση λοιπών απαιτούμενων ενεργειών επικοινωνίας (δημιουργία και αποστολή δελτίων τύπου, δημιουργία και συντήρηση σελίδων κοινωνικών δικτύων, δημιουργία σύντομου ενημερωτικού βίντεο, σχεδιασμός ενημερωτικού υλικού).

Στη λίστα που ακολουθεί παρουσιάζονται οι φορείς που προσκλήθηκαν να συμμετέχουν στην υλοποίηση (με οποιοδήποτε τρόπο: ως εισηγητής έργων/δράσεων, φορέας υλοποίησης, λειτουργίας, κύριος της πράξης, φορέας παρακολούθησης, αξιολόγησης, κλπ.) της Στρατηγικής ΒΑΑ του Δήμου Αγρινίου:

- Υπηρεσίες και Νομικά Πρόσωπα του Δήμου Αγρινίου
- Υπηρεσίες της Περιφέρειας Δυτικής Ελλάδας
- Υπηρεσίες και Διευθύνσεις του Υπουργείου Πολιτισμού
- Δημοτικές επιχειρήσεις
- Αποκεντρωμένη Διοίκηση ΔΕΠΙΝ
- Επιμελητήρια
- Οργανισμός Φυσικού Περιβάλλοντος και Κλιματικής Αλλαγής
- Πανεπιστημιακά Ιδρύματα
- Δασαρχεία
- Οργανισμοί Λιμένων
- Υπηρεσίες και Δ/νσεις λοιπών Υπουργείων με άμεσο ενδιαφέρον προς τη ΒΑΑ.

### 1.1.3 Στρατηγική ΒΑΑ και Ενδιάμεση Διαχειριστική Αρχή

Η Στρατηγική ΒΑΑ Δήμου Αγρινίου είναι υπό τη διαχειριστική ευθύνη της Ενδιάμεσης Διαχειριστικής Αρχής του ΕΠ «Δυτική Ελλάδα» 2021-27. Η εμπλοκή της Περιφέρειας Δυτικής



Ελλάδας ως Ενδιάμεσου Φορέα Διαχείρισης ορίζεται στην επιλογή των πράξεων που θα υλοποιηθούν στο πλαίσιο της Στρατηγικής ΒΑΑ.

Για την υλοποίηση των Στρατηγικών ΒΑΑ, η Ενδιάμεση Διαχειριστική Αρχή του ΕΠ «Δυτική Ελλάδα» 2021-27 διαμορφώνει τη μεθοδολογία και τα συνολικά κριτήρια επιλογής των πράξεων και προβαίνει στην κατάρτιση, έκδοση και δημοσίευση της πρόσκλησης προς τις τους Δικαιούχους, για την υποβολή πράξεων για ένταξη στο ΕΠ «Δυτική Ελλάδα» 2021-27.

Η παρακολούθηση της εφαρμογής της Στρατηγικής ΒΑΑ, καθώς και η παρακολούθηση των πράξεων που υλοποιούνται στο πλαίσιο αυτής διενεργείται σύμφωνα με τις σχετικές διαδικασίες του ΣΔΕ 2014 – 2020, όπως αυτό έχει τροποποιηθεί και ισχύει.

## 1.2 Στοιχεία φορέα Στρατηγικής

Στην Ενότητα αυτή απαιτείται η αποτύπωση των στοιχείων επικοινωνίας του φορέα που διαμορφώνει και υποβάλλει τη ΒΑΑ (Χωρικός Φορέας).



## ΔΗΜΟΣ ΑΓΡΙΝΙΟΥ

- |   |                                   |
|---|-----------------------------------|
| <b>1. ΕΠΩΝΥΜΙΑ ΦΟΡΕΑ:</b>                   | ΔΗΜΟΣ ΑΓΡΙΝΙΟΥ                    |
| <b>2. ΔΙΕΥΘΥΝΣΗ ΕΠΙΚΟΙΝΩΝΙΑΣ:</b>           | ΧΑΡ. ΤΡΙΚΟΥΠΗ 10, 301 31 ΑΓΡΙΝΙΟ  |
| <b>3. ΤΗΛΕΦΩΝΟ:</b>                         | 26413 60400                       |
| <b>4. MAIL:</b>                             | dimarxos@agrinio.gr               |
| <b>5. ΟΝΟΜΑΤΕΠΩΝΥΜΟ ΝΟΜΙΜΟΥ ΕΚΠΡΟΣΩΠΟΥ:</b> | ΓΕΩΡΓΙΟΣ ΠΑΠΑΝΑΣΤΑΣΙΟΥ (ΔΗΜΑΡΧΟΣ) |
- ΣΤΟΙΧΕΙΑ ΑΡΜΟΔΙΟΥ ΕΠΙΚΟΙΝΩΝΙΑΣ**
6. ΟΝΟΜΑΤΕΠΩΝΥΜΟ: ΒΑΣΙΛΕΙΟΣ ΦΩΤΑΚΗΣ
  7. ΘΕΣΗ ΣΤΟΝ ΦΟΡΕΑ: ΑΝΤΙΔΗΜΑΡΧΟΣ
  8. ΔΙΕΥΘΥΝΣΗ ΕΠΙΚΟΙΝΩΝΙΑΣ: ΧΑΡ. ΤΡΙΚΟΥΠΗ 10, 301 31 ΑΓΡΙΝΙΟ
  9. ΤΗΛΕΦΩΝΟ ΕΡΓΑΣΙΑΣ: 26413 60400
  10. E-MAIL: dimarxos@agrinio.gr



### 1.3 Στοιχεία εμπλεκόμενων φορέων

Στον πίνακα που ακολουθεί παρουσιάζονται οι φορείς που συμμετέχουν στην υλοποίηση (με οποιοδήποτε τρόπο π.χ. φορέας υλοποίησης, λειτουργίας, κύριος της πράξης, φορέας παρακολούθησης, αξιολόγησης, κλπ.) της Στρατηγικής ΒΑΑ:

#### ΓΕΝΙΚΑ ΣΤΟΙΧΕΙΑ

1. ΕΠΩΝΥΜΙΑ ΦΟΡΕΑ: ΔΕΥΑ ΑΓΡΙΝΙΟΥ
- 2.ΡΟΛΟΣ ΣΤΗ ΒΑΑ<sup>1</sup>: ΔΙΚΑΙΟΥΧΟΣ ΚΑΙ ΦΟΡΕΑΣ ΛΕΙΤΟΥΡΓΙΑΣ
3. ΔΙΕΥΘΥΝΣΗ ΕΠΙΚΟΙΝΩΝΙΑΣ: ΒΟΤΣΗ 7 30131 ΑΓΡΙΝΙΟ
4. ΤΗΛΕΦΩΝΟ: 2641 0 20353
- 5.E-MAIL: deyaa@otenet.gr deyaa@hotmail.gr
6. ΟΝΟΜΑΤΕΠΩΝΥΜΟ ΝΟΜΙΜΟΥ ΕΚΠΡΟΣΩΠΟΥ: ΠΑΠΑΝΑΣΤΑΣΙΟΥ ΓΕΩΡΓΙΟΣ

#### ΣΤΟΙΧΕΙΑ ΑΡΜΟΔΙΟΥ ΕΠΙΚΟΙΝΩΝΙΑΣ

1. ΟΝΟΜΑΤΕΠΩΝΥΜΟ: ΧΡΙΣΤΟΦΟΡΟΣ ΚΩΣΤΑΚΗΣ
2. ΘΕΣΗ ΣΤΟΝ ΦΟΡΕΑ: ΠΡΟΪΣΤΑΜΕΝΟΣ ΤΕΧΝΙΚΗΣ ΔΙΕΥΘΥΝΣΗΣ ΔΕΥΑΑ
3. ΔΙΕΥΘΥΝΣΗ ΕΠΙΚΟΙΝΩΝΙΑΣ: ΒΟΤΣΗ 7, 30131 ΑΓΡΙΝΙΟ
4. ΤΗΛΕΦΩΝΟ: 2641 0 20353
- 5.E-MAIL: deyaa@otenet.gr, deyaa@hotmail.gr

#### ΓΕΝΙΚΑ ΣΤΟΙΧΕΙΑ

1. ΕΠΩΝΥΜΙΑ ΦΟΡΕΑ: ΔΑΣΑΡΧΕΙΟ ΑΓΡΙΝΙΟΥ
- 2.ΡΟΛΟΣ ΣΤΗ ΒΑΑ<sup>1</sup>: ΦΟΡΕΑΣ ΥΠΟΒΟΛΗΣ ΠΡΟΤΑΣΗΣ & ΦΟΡΕΑΣ ΛΕΙΤΟΥΡΓΙΑΣ
3. ΔΙΕΥΘΥΝΣΗ ΕΠΙΚΟΙΝΩΝΙΑΣ: ΓΟΡΓΟΠΟΤΑΜΟΥ 17 30131 ΑΓΡΙΝΙΟ
4. ΤΗΛΕΦΩΝΟ: 2641 0 57617 / 45174
- 5.E-MAIL: dasagr@4774.syzefxis.gov.gr
6. ΟΝΟΜΑΤΕΠΩΝΥΜΟ ΝΟΜΙΜΟΥ ΕΚΠΡΟΣΩΠΟΥ: ΑΛΕΞΑΝΔΡΑ ΠΟΛΙΤΗ ΔΑΣΑΡΧΗΣ

#### ΣΤΟΙΧΕΙΑ ΑΡΜΟΔΙΟΥ ΕΠΙΚΟΙΝΩΝΙΑΣ

1. ΟΝΟΜΑΤΕΠΩΝΥΜΟ: ΑΝΔΡΕΑΣ ΠΑΠΑΣΑΛΟΥΡΟΣ
2. ΘΕΣΗ ΣΤΟΝ ΦΟΡΕΑ: ΥΠΑΛΛΗΛΟΣ
3. ΔΙΕΥΘΥΝΣΗ ΕΠΙΚΟΙΝΩΝΙΑΣ: ΓΟΡΓΟΠΟΤΑΜΟΥ 17, 30131 ΑΓΡΙΝΙΟ
4. ΤΗΛΕΦΩΝΟ: 2641 0 57617
- 5.E-MAIL: dasagr@4774.syzefxis.gov.gr

#### ΓΕΝΙΚΑ ΣΤΟΙΧΕΙΑ

1. ΕΠΩΝΥΜΙΑ ΦΟΡΕΑ: ΕΦΟΡΕΙΑ ΑΡΧΑΙΟΤΗΤΩΝ ΑΙΤ/ΝΙΑΣ & ΛΕΥΚΑΔΑΣ
- 2.ΡΟΛΟΣ ΣΤΗ ΒΑΑ<sup>1</sup>: ΦΟΡΕΑΣ ΥΠΟΒΟΛΗΣ ΠΡΟΤΑΣΗΣ & ΦΟΡΕΑΣ ΛΕΙΤΟΥΡΓΙΑΣ
3. ΔΙΕΥΘΥΝΣΗ ΕΠΙΚΟΙΝΩΝΙΑΣ: ΑΓΙΟΥ ΑΘΑΝΑΣΙΟΥ 4 30200 ΜΕΣΟΛΟΓΓΙ
4. ΤΗΛΕΦΩΝΟ: 2631 0 55654
- 5.E-MAIL: efaait@culture.gr
6. ΟΝΟΜΑΤΕΠΩΝΥΜΟ ΝΟΜΙΜΟΥ ΕΚΠΡΟΣΩΠΟΥ: ΟΛΥΜΠΙΑ ΒΙΚΑΤΟΥ

#### ΣΤΟΙΧΕΙΑ ΑΡΜΟΔΙΟΥ ΕΠΙΚΟΙΝΩΝΙΑΣ

1. ΟΝΟΜΑΤΕΠΩΝΥΜΟ: ΟΛΥΜΠΙΑ ΒΙΚΑΤΟΥ
2. ΘΕΣΗ ΣΤΟΝ ΦΟΡΕΑ: ΔΙΕΥΘΥΝΤΡΙΑ
3. ΔΙΕΥΘΥΝΣΗ ΕΠΙΚΟΙΝΩΝΙΑΣ: ΑΓΙΟΥ ΑΘΑΝΑΣΙΟΥ 4 30200 ΜΕΣΟΛΟΓΓΙ
4. ΤΗΛΕΦΩΝΟ: 2631 0 55654
- 5.E-MAIL: ovikatou@culture.gr

#### ΓΕΝΙΚΑ ΣΤΟΙΧΕΙΑ

1. ΕΠΩΝΥΜΙΑ ΦΟΡΕΑ: ΠΕΡΙΦΕΡΕΙΑ ΔΥΤΙΚΗΣ ΕΛΛΑΔΑΣ
- 2.ΡΟΛΟΣ ΣΤΗ ΒΑΑ<sup>1</sup>: ΔΙΚΑΙΟΥΧΟΣ, ΦΟΡΕΑΣ ΛΕΙΤΟΥΡΓΙΑΣ
3. ΔΙΕΥΘΥΝΣΗ ΕΠΙΚΟΙΝΩΝΙΑΣ: Ν.Ε.Ο. ΠΑΤΡΩΝ-ΑΘΗΝΩΝ 32, 26441, ΠΑΤΡΑ
4. ΤΗΛΕΦΩΝΟ: 2613 613500
- 5.E-MAIL: grafείο.pde@pde.gov.gr
6. ΟΝΟΜΑΤΕΠΩΝΥΜΟ ΝΟΜΙΜΟΥ ΕΚΠΡΟΣΩΠΟΥ: ΝΕΚΤΑΡΙΟΣ ΦΑΡΜΑΚΗΣ

#### ΣΤΟΙΧΕΙΑ ΑΡΜΟΔΙΟΥ ΕΠΙΚΟΙΝΩΝΙΑΣ

1. ΟΝΟΜΑΤΕΠΩΝΥΜΟ: ΓΛΥΚΕΡΙΑ ΚΑΤΗΦΟΡΗ
2. ΘΕΣΗ ΣΤΟΝ ΦΟΡΕΑ: ΕΥΔ ΠΔΕ
3. ΔΙΕΥΘΥΝΣΗ ΕΠΙΚΟΙΝΩΝΙΑΣ: Ν.Ε.Ο. ΠΑΤΡΩΝ-ΑΘΗΝΩΝ 28, ΠΑΤΡΑ, 26441
4. ΤΗΛΕΦΩΝΟ: 2613 611 426
5. E-MAIL: gkatifori@mou.gr

#### ΓΕΝΙΚΑ ΣΤΟΙΧΕΙΑ

1. ΕΠΩΝΥΜΙΑ ΦΟΡΕΑ: ΤΕΧΝΙΚΟ ΕΠΙΜΕΛΗΤΗΡΙΟ ΠΕΡΙΦΕΡΕΙΑΚΟ ΤΜΗΜΑ ΑΙΤ/ΝΙΑΣ
- 2.ΡΟΛΟΣ ΣΤΗ ΒΑΑ<sup>1</sup>: ΦΟΡΕΑΣ ΥΠΟΒΟΛΗΣ ΠΡΟΤΑΣΗΣ
3. ΔΙΕΥΘΥΝΣΗ ΕΠΙΚΟΙΝΩΝΙΑΣ: ΠΑΝΟΥ ΣΟΥΛΟΥ 11 30131 ΑΓΡΙΝΙΟ
4. ΤΗΛΕΦΩΝΟ: 2631 0 55755
- 5.E-MAIL: tee\_aif@tee.gr
6. ΟΝΟΜΑΤΕΠΩΝΥΜΟ ΝΟΜΙΜΟΥ ΕΚΠΡΟΣΩΠΟΥ: ΣΤΥΛΙΑΝΟΣ ΜΠΛΕΤΣΑΣ

#### ΣΤΟΙΧΕΙΑ ΑΡΜΟΔΙΟΥ ΕΠΙΚΟΙΝΩΝΙΑΣ

1. ΟΝΟΜΑΤΕΠΩΝΥΜΟ: ΣΤΥΛΙΑΝΟΣ ΜΠΛΕΤΣΑΣ
2. ΘΕΣΗ ΣΤΟΝ ΦΟΡΕΑ: ΠΡΟΕΔΡΟΣ ΤΕΕ
3. ΔΙΕΥΘΥΝΣΗ ΕΠΙΚΟΙΝΩΝΙΑΣ: ΠΑΝΟΥ ΣΟΥΛΟΥ 11 30131 ΑΓΡΙΝΙΟ
4. ΤΗΛΕΦΩΝΟ: 2631 0 55755
- 5.E-MAIL: tee\_aif@tee.gr

#### ΓΕΝΙΚΑ ΣΤΟΙΧΕΙΑ

1. ΕΠΩΝΥΜΙΑ ΦΟΡΕΑ: ΕΠΙΜΕΛΗΤΗΡΙΟ ΑΙΤΩΛΟΑΚΑΡΝΑΝΙΑΣ
- 2.ΡΟΛΟΣ ΣΤΗ ΒΑΑ<sup>1</sup>: ΔΙΚΑΙΟΥΧΟΣ
3. ΔΙΕΥΘΥΝΣΗ ΕΠΙΚΟΙΝΩΝΙΑΣ: ΠΑΠΑΣΤΡΑΤΟΥ 53 & ΣΜΥΡΝΗΣ 30131 ΑΓΡΙΝΙΟ
4. ΤΗΛΕΦΩΝΟ: 2641 0 74500
- 5.E-MAIL: contact@epimetol.gr
6. ΟΝΟΜΑΤΕΠΩΝΥΜΟ ΝΟΜΙΜΟΥ ΕΚΠΡΟΣΩΠΟΥ: ΠΑΝΑΓΙΩΤΗΣ ΤΣΙΧΡΙΤΖΗΣ

#### ΣΤΟΙΧΕΙΑ ΑΡΜΟΔΙΟΥ ΕΠΙΚΟΙΝΩΝΙΑΣ

1. ΟΝΟΜΑΤΕΠΩΝΥΜΟ: ΠΑΝΑΓΙΩΤΗΣ ΤΣΙΧΡΙΤΖΗΣ
2. ΘΕΣΗ ΣΤΟΝ ΦΟΡΕΑ: ΠΡΟΕΔΡΟΣ
3. ΔΙΕΥΘΥΝΣΗ ΕΠΙΚΟΙΝΩΝΙΑΣ: ΠΑΠΑΣΤΡΑΤΟΥ 53 & ΣΜΥΡΝΗΣ, 30131 ΑΓΡΙΝΙΟ
4. ΤΗΛΕΦΩΝΟ: 2641 0 74500
- 5.E-MAIL: contact@epimetol.gr

<sup>1</sup> Οι ρόλοι στη ΒΑΑ συμπληρώνονται ως ακολούθως (μια επιλογή):

- Φορέας Υποβολής Πρότασης (αφορά στους Φορείς που κατά αρμοδιότητα υπέβαλαν πρόταση που υιοθετήθηκε από τη χωρική στρατηγική και δεν περιλαμβάνονται στις επόμενες περιπτώσεις)
- Δικαιούχος (Φορέας που αναλάβει την υλοποίηση της Πράξης ως Δικαιούχος συγχρηματοδοτούμενης Πράξης)
- Φορέας Λειτουργίας (αφορά στους Φορείς συμμετείχαν στη δημόσια διαβούλευση και που κατά αρμοδιότητα θα αναλάβουν τη λειτουργία του έργου που θα παραχθεί)

## ΓΕΝΙΚΑ ΣΤΟΙΧΕΙΑ

1. ΕΠΩΝΥΜΙΑ ΦΟΡΕΑ: ΔΙΕΥΘΥΝΣΗ ΜΕΛΕΤΩΝ ΚΑΙ ΕΚΤΕΛΕΣΗΣ ΈΡΓΩΝ ΜΟΥΣΕΙΩΝ ΚΑΙ ΠΟΛΙΤΙΣΤΙΚΩΝ ΚΤΙΡΙΩΝ
- 2.ΡΟΛΟΣ ΣΤΗ ΒΑΑ<sup>2</sup>: ΔΙΚΑΙΟΥΧΟΣ
3. ΔΙΕΥΘΥΝΣΗ ΕΠΙΚΟΙΝΩΝΙΑΣ: ΠΛΑΤΕΙΑ ΚΑΡΥΤΣΗ 12, 105 61 ΑΘΗΝΑ
4. ΤΗΛΕΦΩΝΟ: 210 33 13 460
- 5.E-MAIL: DMEEMP@CULTURE.GR
6. ΟΝΟΜΑΤΕΠΩΝΥΜΟ ΝΟΜΙΜΟΥ ΕΚΠΡΟΣΩΠΟΥ: ΦΡΙΣΗΡΑΣ ΚΩΝΣΤΑΝΤΙΝΟΣ

## ΣΤΟΙΧΕΙΑ ΑΡΜΟΔΙΟΥ ΕΠΙΚΟΙΝΩΝΙΑΣ

1. ΟΝΟΜΑΤΕΠΩΝΥΜΟ: ΦΡΙΣΗΡΑΣ ΚΩΝΣΤΑΝΤΙΝΟΣ
2. ΘΕΣΗ ΣΤΟΝ ΦΟΡΕΑ: ΠΡΟΪΣΤΑΜΕΝΟΣ
3. ΔΙΕΥΘΥΝΣΗ ΕΠΙΚΟΙΝΩΝΙΑΣ: ΠΛΑΤΕΙΑ ΚΑΡΥΤΣΗ 12, 105 61 ΑΘΗΝΑ
4. ΤΗΛΕΦΩΝΟ: 210 33 13 460
- 5.E-MAIL: kfrisiras@culture.gr

<sup>2</sup> Οι ρόλοι στη ΒΑΑ συμπληρώνονται ως ακολούθως (για επιλογή):

- Φορέας Υποβολής Πρότασης (αφορά στους Φορείς που κατά αρμοδιότητα υπέβαλαν πρόταση που υιοθετήθηκε από τη χωρική στρατηγική και δεν περιλαμβάνονται στις επόμενες περιπτώσεις)
- Δικαιούχος (Φορέας που αναλάβει την υλοποίηση της Πράξης ως Δικαιούχος συγχρηματοδοτούμενης Πράξης)
- Φορέας Λειτουργίας (αφορά στους Φορείς συμμετείχαν στη δημόσια διαβούλευση και που κατά αρμοδιότητα θα αναλάβουν τη λειτουργία του έργου που θα παραχθεί)



## 2. Περιεχόμενο Στρατηγικής

Ως γενικές προκλήσεις μιας Στρατηγικής Βιώσιμης Αστικής Ανάπτυξης (BAA) εντοπίζονται:

- η αποκατάσταση του οικονομικού ιστού και η λειτουργία του ως κινητήριας δύναμης στην ευρύτερη περιοχή επιρροής του,
- η αντιστροφή της κοινωνικής και περιβαλλοντικής υποβάθμισης των αστικών περιοχών, ιδίως των περιοχών συγκέντρωσης μειονεκτικών κοινωνικών ομάδων, των υποβαθμισμένων εμπορικών κέντρων και των εγκαταλελειμμένων βιομηχανικών/βιοτεχνικών/επαγγελματικών ζωνών,
- η άμεση αντιμετώπιση των κοινωνικών συνεπειών της κρίσης, με την αναζωογόνηση των μικρομεσαίων επιχειρήσεων που δημιουργούν θέσεις απασχόλησης και την ανασυγκρότηση των κοινωνικών υποδομών,
- η προώθηση της σύνδεσης καινοτομίας και επιχειρηματικότητας στο αστικό περιβάλλον, με αιχμή τη στρατηγική της έξυπνης εξειδίκευσης.

Η Στρατηγική Βιώσιμης Αστικής Ανάπτυξης (BAA) αφορά στην:

- προστασία και ανάδειξη του αστικού και πολιτιστικού περιβάλλοντος
- προώθηση των βιώσιμων μεταφορών στον αστικό χώρο
- προώθηση της κοινωνικής ένταξης και καταπολέμησης της φτώχειας
- ενίσχυση της απασχόλησης και αναζωογόνηση της τοπικής οικονομίας
- προώθηση καινοτομίας για το αστικό περιβάλλον, τον τουρισμό και τον πολιτισμό.

Μία Στρατηγική Βιώσιμης Αστικής Ανάπτυξης (BAA) θα πρέπει να:

- έχει ολοκληρωμένο χαρακτήρα με τη μορφή πλέγματος αλληλένδετων δράσεων τοπικής κλίμακας που θα εξειδικεύει τις επενδυτικές προτεραιότητες ανάλογα με τις ανάγκες και τις προοπτικές της περιοχής παρέμβασης,
- εξασφαλίζει ευρεία διαβούλευση και την ενεργό συμμετοχή κατοίκων, φορέων και κοινωνίας των πολιτών στη φάση του σχεδιασμού, όπως και στη φάση της υλοποίησης,
- διασφαλίζει την ικανότητα της Αστικής Αρχής να ανταποκριθεί στις υποχρεώσεις σχεδιασμού εφαρμογής και παρακολούθησης του Σχεδίου,
- είναι αποτέλεσμα ανάλυσης αναγκών, προκλήσεων και δυνατών σημείων της περιοχής, και
- συμβάλλει στην επίτευξη συγκεκριμένων ειδικών στόχων των ΕΠ «Δυτική Ελλάδα» 2014-20 και 2021-27 και κατ'επέκταση στην εκπλήρωση συγκεκριμένων δεικτών που έχουν προσδιορισθεί σε επίπεδο επενδυτικής προτεραιότητας των Προγραμμάτων, από τις οποίες χρηματοδοτούνται οι στρατηγικές BAA.

Οι Στρατηγικές Βιώσιμης Αστικής Ανάπτυξης ως Ολοκληρωμένες Χωρικές Επενδύσεις μπορούν να χρηματοδοτηθούν από τα Ευρωπαϊκά Διαρθρωτικά Ταμεία ΕΚΤ+, ΕΤΠΑ και Ταμείο Συνοχής, μέσω συνδυασμένων επενδύσεων, με αναφορά σε δύο τουλάχιστον Άξονες Προτεραιότητας και με συνδυασμό μίας ή περισσότερων συμπληρωματικών επενδυτικών



προτεραιοτήτων από διαφορετικούς θεματικούς στόχους, ενός ή περισσότερων Επιχειρησιακών Προγραμμάτων. Για την υλοποίηση λοιπόν της Στρατηγικής ΒΑΑ Αγρινίου θα αξιοποιηθούν πόροι του Περιφερειακού Επιχειρησιακού Προγράμματος «Δυτική Ελλάδα», των Τομεακών και άλλων Ευρωπαϊκών Προγραμμάτων της Περιόδου 2021-2027, καθώς και του Προγράμματος Δημοσίων Επενδύσεων.

Για την ολοκλήρωση διαδικασίας επικαιροποίησης της Στρατηγικής θα λάβει χώρα εκτεταμένη διαβούλευση, καθώς αποτελεί προτεραιότητα για το Δήμο Αγρινίου η συμμετοχή των πολιτών και φορέων στο σχηματισμό και υλοποίηση του αναπτυξιακού οράματος της περιοχής για την επόμενη Προγραμματική Περίοδο. Το τελικό σχέδιο της επικαιροποιημένης Στρατηγικής ΒΑΑ Αγρινίου θα συνταχθεί από το Τμήμα Προγραμματισμού και Ανάπτυξης σε συνεργασία με τις υπηρεσίες του Δήμου, λαμβάνοντας υπόψη τα σχόλια, επιστημόνσεις και προτάσεις των πολιτών και φορέων, όπως αυτά θα υποβληθούν κατά τη φάση της διαβούλευσης.

Το παρόν έχει συνταχθεί σύμφωνα με τα ζητούμενα της υπ' αριθμ. πρωτ. 2884/25-05-2023 Πρόσκληση για υποβολή προτάσεων Ολοκληρωμένων Χωρικών Επενδύσεων για Στρατηγικές Βιώσιμης Ανάπτυξης (ΣΒΑΑ) στο πλαίσιο του Προγράμματος «Δυτική Ελλάδα» για την Προγραμματική Περίοδο 2021-27, όπως έχει τροποποιηθεί και ισχύει.

Επιπλέον, το παρόν είναι σε συμφωνία με όσα ζητούνται στο υπ' αριθμ. 124143/21-12-2022 έγγραφο της Ειδικής Υπηρεσίας Στρατηγικής Σχεδιασμού και Αξιολόγησης «Κατευθύνσεις για την επιλογή και σχεδιασμό των στρατηγικών στο πλαίσιο των ΟΧΕ, ΟΧΕ-ΒΑΑ και ΤΑΠΤΟΚ».

Η επικαιροποιημένη Στρατηγική Βιώσιμης Αστικής Ανάπτυξης του Δήμου Αγρινίου για την Προγραμματική Περίοδο 2021-2027 εστιάζει σε συγκεκριμένη περιοχή παρέμβασης, η οποία περιγράφεται στο επόμενο κεφάλαιο του παρόντος. Στο κεφάλαιο 4 δίνονται το όραμα, οι στρατηγικοί και ειδικοί στόχοι της ΣΒΑΑ, καθώς και οι άξονες προτεραιότητάς της. Επιπλέον, παρατίθεται πώς τα ανωτέρω συσχετίζονται με τις Προτεραιότητες και τους Ειδικούς Στόχους του Επιχειρησιακού Προγράμματος «Δυτική Ελλάδα» 2021-27.

Στο κεφάλαιο 5 αναλύεται το σχέδιο δράσης της ΣΒΑΑ Δήμου Αγρινίου, αποτυπώνοντας ταυτόχρονα την σκοπιμότητα και την ωριμότητα των προτεινόμενων δράσεων και έργων. Στο επόμενο κεφάλαιο παρατίθεται το χρηματοδοτικό σχέδιο της Στρατηγικής, ενώ στο κεφάλαιο 7 αναλύονται οι κίνδυνοι που αφορούν στην επιτυχή υλοποίηση της ΣΒΑΑ. Στο κεφάλαιο 8 παρατίθενται τα αποτελέσματα και χρήσιμο υλικό από τη Διαβούλευση που έλαβε χώρα στο πλαίσιο εκπόνησης της Στρατηγικής, ενώ στο κεφάλαιο 9 παρατίθενται κατευθύνσεις σχετικά με τη δημοσιότητα της ΣΒΑΑ Δήμου Αγρινίου 2021-27.

## 2.1 Μεθοδολογία και περιορισμοί

Αντικείμενο του παρόντος είναι, μεταξύ άλλων, η αποτύπωση της υφιστάμενης κατάστασης του Δήμου Αγρινίου σε οικονομικό, κοινωνικό και αναπτυξιακό επίπεδο. Η μεθοδολογία βάσει της οποίας εκπονήθηκαν τα ανωτέρω αναλύεται σε τρεις βασικές συνιστώσες:

- **Έρευνα Τεκμηρίωσης/ Desk Research.** Για την επιλογή των αξόνων στους οποίους εδράζεται η ανάλυση της υφιστάμενης κατάστασης του Δήμου σε οικονομικό, κοινωνικό και αναπτυξιακό επίπεδο, την επιλογή των πρωτογενών δεδομένων, αλλά και τον τρόπο οργάνωσης και παρουσίασής τους πραγματοποιήθηκε εκτενής επισκόπηση της εγχώριας και διεθνούς βιβλιογραφίας. Η δευτερογενής επεξεργασία των δεδομένων έγινε έπειτα από συστηματική καταγραφή και αξιολόγηση των σημαντικότερων διαθέσιμων πηγών, όπως η ΕΛΣΤΑΤ, η EUROSTAT, βάσεις δεδομένων ελληνικών και διεθνών φορέων και οργανισμών (ΟΟΣΑ, ΤtE, κλπ.). Η επεξεργασία έλαβε χώρα μόνο σε στατιστικά σημαντικά δεδομένα.
- **Ενέργειες εξωστρέφειας.** Στο πλαίσιο εκπόνησης μιας Στρατηγικής ΒΑΑ προβλέπεται η οργάνωση ενεργειών εξωστρέφειας. Πιο συγκεκριμένα, η δημιουργία ιστοσελίδας και σελίδων κοινωνικών δικτύων για το έργο, η δημιουργία δελτίων τύπου για την έναρξη και ολοκλήρωση των σταδίων του έργου, καθώς και η τακτική ευαισθητοποίηση των δημοτών σχετικά με το νέο αναπτυξιακό όραμα, στρατηγικούς στόχους και άξονες προτεραιότητας για την επίτευξη συνθηκών ανάπτυξης στο Δήμο. Μέσα από την παραπάνω αλληλεπίδραση καθίσταται δυνατή η άντληση επιπλέον πληροφορίας σε σχέση με το αναπτυξιακό δυναμικό της περιοχής και την αντίληψη των αλληλεπιδρούντων χρηστών γι' αυτό.
- **Εξαγωγή συμπερασμάτων.** Με βάση τη δευτερογενή επεξεργασία και τη σύνθεση των αποτελεσμάτων όλων των επιμέρους τμημάτων του παρόντος, αναπτύσσεται μια σειρά συμπερασμάτων. Αποτέλεσμα είναι να αναδεικνύονται τα πεδία εκείνα όπου θα πρέπει να εστιάσει ο Δήμος Αγρινίου, προκειμένου να βελτιώσει την αναπτυξιακή εικόνα του μεσοπρόθεσμα. Ακόμη, όλα τα παραπάνω συντέιναν στην εξειδίκευσή του αναπτυξιακού οράματος του Δήμου σε στόχους, άξονες και μέτρα.

Κατά την επισκόπηση της πρωτογενούς πληροφορίας, υπήρξαν κατηγορίες δεδομένων όπου παρατηρήθηκαν ένα ή περισσότερα από τα ακόλουθα: α) τα δεδομένα ήταν διαθέσιμα σε εθνικό επίπεδο, αλλά όχι σε περιφερειακό και τοπικό επίπεδο, β) τα δεδομένα ήταν διαθέσιμα σε περιφερειακό, αλλά όχι σε τοπικό επίπεδο, γ) αν και τα δεδομένα ήταν διαθέσιμα, η ίδια η πηγή επεσήμανε ότι η στατιστική τους σημαντικότητα δεν είναι ικανοποιητική, δ) τα δεδομένα ήταν διαθέσιμα σε τοπικό και περιφερειακό επίπεδο για ευρωπαϊκές περιφέρειες και δήμους, αλλά όχι για τις ελληνικές περιφέρειες και δήμους. Για τις περιπτώσεις γ' και δ', επιλέχθηκε τα εν λόγω δεδομένα να μη συμπεριληφθούν στο παρόν. Για την περίπτωση β', επιλέχθηκε τα δεδομένα να παρουσιάζονται μόνο σε επίπεδο περιφέρειας και όχι σε τοπικό επίπεδο. Για την περίπτωση α', επιλέχθηκε η προσέγγιση της εκτίμησης του εκάστοτε δείκτη για την ΠΔΕ, αξιοποιώντας επιπλέον πηγές δεδομένων και τελικά επιλέγοντας μόνο τα στατιστικά σημαντικά αποτελέσματα. Τέτοιες εκτιμήσεις δηλώνονται στο κείμενο με πλάγια γραφή και το λεκτικό «εκτίμηση βάσει στοιχείων...».

## 2.2 Αποτίμηση Δράσεων ΣΒΑΑ 2014-20

Τα έργα και οι παρεμβάσεις, που υλοποιούνται στο πλαίσιο του Στρατηγικού Σχεδίου Βιώσιμης Αστικής Ανάπτυξης (ΒΑΑ) του Δήμου Αγρινίου, στο πλαίσιο της Προγραμματικής Περιόδου 2014-20, είναι συνολικού προϋπολογισμού 60 εκατομμυρίων ευρώ, ενώ στοχεύουν:

- Στην αναβάθμιση και βελτίωση της καθημερινής ζωής
- Στη βελτίωση των υποδομών της πόλης
- Στην προστασία του περιβάλλοντος
- Στην ανάπλαση του ιστορικού κέντρου και συνοικιών της πόλης.

Σύμφωνα με το ΚΕΠΕ<sup>3</sup>, ο πολλαπλασιαστής ΑΕΠ για την υλοποίηση έργων αστικών υποδομών ανέρχεται σε 1,64, ενώ ο πολλαπλασιαστής απασχόλησης ανέρχεται σε 21 (ανά εκατομμύριο επενδύσεων). Αυτό πρακτικά σημαίνει, πως για κάθε 1 εκ. € επενδύσεων, θα αυξηθεί το περιφερειακό ΑΕΠ κατά 1,64 εκ. € και θα δημιουργηθούν 21 θέσεις εργασίας. Δεδομένου του ύψους των παρεμβάσεων της ΣΒΑΑ Αγρινίου κατά την ΠΠ 2014-20, τα έργα και παρεμβάσεις αναμένεται με την ολοκλήρωσή τους να έχουν συνεισφέρει κατά 98 περίπου εκατομμύρια ευρώ στο ΑΕΠ της Δυτικής Ελλάδας, καθώς και να έχουν δημιουργήσει κατ' εκτίμηση τουλάχιστον 1.200 νέες θέσεις εργασίας.

Η εμπειρία από την υλοποίηση των έργων και παρεμβάσεων της ΣΒΑΑ της προηγούμενης Προγραμματικής Περιόδου ανέδειξε τα ακόλουθα σημεία προσοχής:

- Απαιτείται καλύτερη στόχευση με διακριτή Προτεραιότητα.
- Είναι φρόνιμο να εκμεταλλευτούν οι φορείς υλοποίησης τη δυνατότητα εισροής πόρων και από άλλες πηγές (για Περιβάλλον, Μεταφορές, Κοινωνικές Υποδομές).
- Είναι αναγκαία η ενίσχυση των Δήμων με επιστημονικό προσωπικό σε μόνιμες θέσεις, με στόχο την επιτυχή ωρίμανση και υλοποίηση έργων και δράσεων.
- Είναι απαραίτητη η δημιουργία ομάδας υποστήριξης και προώθησης των ΒΑΑ/ ΟΧΕ σε περιφερειακό επίπεδο.
- Η συγκρότηση και ορθή λειτουργία των τοπικών ομάδων για τον σχεδιασμό και την υλοποίηση της στρατηγικής θα έχει σημαντική επίδραση στην πρόοδο της επικαιροποιημένης Στρατηγικής.
- Η διαδικασία της Διαβούλευσης πρέπει να καταστεί ισχυρότερη, ώστε η Στρατηγική να έχει ακόμη πιο συμπεριληπτικό χαρακτήρα.

<sup>3</sup> [https://www.pde.gov.gr/invest\\_in\\_PDE/el/ependy-ontas-stin-pde/tomei-s-ependytikou-endiafe-rontos/tomeas-ypodomon](https://www.pde.gov.gr/invest_in_PDE/el/ependy-ontas-stin-pde/tomei-s-ependytikou-endiafe-rontos/tomeas-ypodomon)



## 3. Βασικά χαρακτηριστικά της περιοχής παρέμβασης

### 3.1 Παρουσίαση περιοχής εφαρμογής Στρατηγικής

Στην Ενότητα αυτή προσδιορίζεται η περιοχή εφαρμογής της χωρικής στρατηγικής και γίνεται ανάλυση της υφιστάμενης κατάστασης, προσαρμοσμένη στα ιδιαίτερα χαρακτηριστικά αυτής (παραγωγική εξειδίκευση, παραγωγικό και επιστημονικό δυναμικό και υποδομές, φυσικό και πολιτιστικό απόθεμα, αναπτυξιακές προκλήσεις κλπ.).

#### 3.1.1 Προσδιορισμός της περιοχής εφαρμογής

Ο Δήμος Αγρινίου, με έδρα το Αγρίνιο, συστάθηκε με το πρόγραμμα «Καλλικράτης», με τη συνένωση των πρώην Δήμων Αγγελοκάστρου, Αγρινίου, Αρακύνθου, Θεσπιδίων, Μακρυνείας, Νεάπολης, Παναιτωλικού, Παραβόλας, Παρακαμπυλίων και Στράτου. Καταλαμβάνει το κεντρικό τμήμα της Περιφερειακής Ενότητας Αιτωλοακαρνανίας και συνορεύει με τους Δήμους Θέρμου, Ναυπακτίας, Ι.Π. Μεσολογγίου, Ξηρομέρου, Αμφιλοχίας της Περιφερειακής Ενότητας Αιτωλοακαρνανίας και την Περιφερειακή Ενότητα Ευρυτανίας της Περιφέρειας Στερεάς Ελλάδας. Η έκτασή του είναι 1.227.330 στρέμματα. Το 30,42% των εκτάσεων του Δήμου χαρακτηρίζονται πεδινές, το 40,67% ημιορεινές και το 28,90% ορεινές.

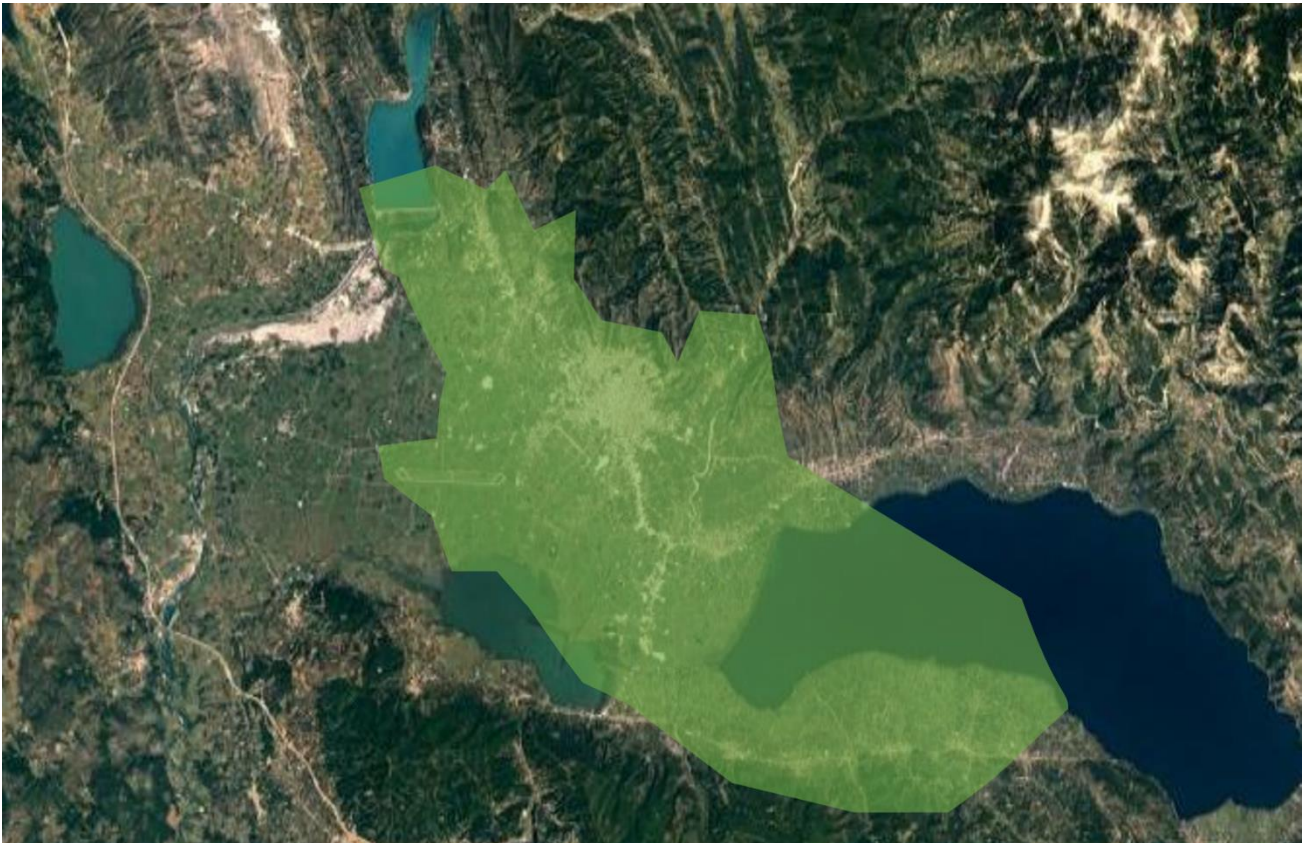
Ο μόνιμος πληθυσμός του, σύμφωνα με την απογραφή του 2021 (ΦΕΚ 6951/Β/30-12-2022), ανέρχεται στους 89.691 κατοίκους. Είναι ο μεγαλύτερος σε πληθυσμό Δήμος της Περιφερειακής Ενότητας Αιτωλοακαρνανίας και ο δεύτερος σε πληθυσμό Δήμος της Περιφέρειας Δυτικής Ελλάδας. Στο Δήμο Αγρινίου ζει το 46,63% των κατοίκων του Νομού και το 13,84% των κατοίκων της Περιφέρειας Δυτικής Ελλάδας.

Η Περιοχή Παρέμβασης της Στρατηγικής ΒΑΑ Αγρινίου θέτει στο επίκεντρο τη σχέση του αστικού κέντρου του Δήμου, αποτελούμενου από τα ενιαία πολεοδομικά συγκροτήματα Αγρινίου και Αγίου Κωνσταντίνου, με τις περιαστικές και παραλίμνιες περιοχές, επιχειρώντας να εγκαθιδρύσει μια συνεχή ροή προσώπων και αγαθών μεταξύ του αστικού κέντρου, των περιαστικών περιοχών και των τοπικών κοινοτήτων, αλλά και των λιμνών που βρίσκονται στην επικράτεια του Δήμου.

Το αστικό κέντρο του Δήμου χαρακτηρίζεται από στενούς δρόμους και περιορισμένους κοινόχρηστους χώρους. Έχει ανάγκη αύξησης του πρασίνου και δημιουργίας κοινόχρηστων και κοινωφελών χώρων για του πολίτες, καθώς και ενίσχυσης των υποδομών που διευκολύνουν τα άτομα με ειδικές ανάγκες. Στην ΒΑΑ της προηγούμενης περιόδου περιγράφεται ως «Πράσινος δακτύλιος».

Η περιαστική περιοχή και οι τοπικές κοινότητες του Δήμου είναι πυκνοκατοικημένες και χαρακτηρίζονται από ιδιαίτερο μείγμα χρήσεων γης, καθώς και από τα ιδιαίτερης ομορφιάς λιμναία συστήματα. Αποτελούν ιδανικές επιλογές για τη διαμόρφωση περιαστικών χώρων

αναψυχής και μπορούν να επιτελέσουν καθοριστικό ρόλο στον περιορισμό του περιβαλλοντικού αποτυπώματος του Δήμου, αλλά και στη δημιουργία συνθηκών ενίσχυσης της τοπικής οικονομίας και απασχόλησης της ευρύτερης περιοχής. Είναι συνεπώς επόμενο η περιοχή παρέμβασης της περιόδου 2021-27 να συμπεριλαμβάνει τις περιοχές αυτές, δεδομένων και των έργων που υλοποιήθηκαν κατά την περίοδο 2014-20.




Εικόνα 1. Απεικόνιση της περιοχής παρέμβασης.

Συνολικά η περιοχή παρέμβασης έχει μητροπολιτικό χαρακτήρα και αποτελεί τον τρίτο οικονομικό, διοικητικό και αναπτυξιακό πόλο του δυτικού τόξου της χώρας, μετά την Πάτρα και τα Ιωάννινα.



### 3.1.2 Αναπτυξιακό δυναμικό της περιοχής

#### Μακροοικονομικό Περιβάλλον



ii



#### Παραγόμενο προϊόν και εισόδημα

Η Περιφέρεια Δυτικής Ελλάδας (ΠΔΕ) απώλεσε κατά τη δεκαετή οικονομική κρίση (2008 - 2017) τη μισή Ακαθάριστη Προστιθέμενη Αξία της (ΑΠΑ), η οποία για το 2017 ανήλθε στα 7,2 δισεκατομμύρια ευρώ. Η Περιφερειακή Ενότητα (ΠΕ) Αιτωλοακαρνανίας, στην οποία



Ευρωπαϊκή Ένωση  
Ευρωπαϊκό Ταμείο Περιφερειακής Ανάπτυξης (ΕΤΠΑ)  
Κωδικός ΟΠΣ: 5201206 (Κωδ. Απόφασης: 18236)

εντάσσεται και ο Δήμος Αγρινίου, ήταν η δεύτερη σε συνεισφορά ΠΕ στην ΑΠΑ της ΠΔΕ (2,2 δις ευρώ). Σε όρους κατά κεφαλήν ΑΠΑ για το έτος 2017, οι κάτοικοι της ΠΕ Αιτωλοακαρνανίας συνεισφεραν κατά 10,9 χιλιάδες ευρώ στην ΑΠΑ της Δυτικής Ελλάδας, περισσότερο σε σχέση με τους κατοίκους της Ηλείας και λιγότερο σε σχέση με της Αχαΐας, αντίστοιχα (ΕΛΣΤΑΤ, 2021 & EUROSTAT, 2021). Η διαφορά μεταξύ των ΠΕ οφείλεται πιθανά στον περισσότερο ανεπτυγμένο δευτερογενή τομέα στην Αχαΐα, ενώ οι ΠΕ Ηλείας και Αιτωλοακαρνανίας έχουν ιδιαίτερα ισχυρό πρωτογενή τομέα.

Αντίστοιχα με την ΑΠΑ, το Ακαθάριστο Εγχώριο Προϊόν (ΑΕΠ) της ΠΔΕ μειώθηκε κατά 25% κατά τη δεκαετή κρίση χρέους της χώρας (2008-2017). Το 2017 το ΑΕΠ της Περιφέρειας ανήλθε στα 8,1 δις ευρώ περίπου, ενώ το κατά κεφαλήν ΑΕΠ στις 12,2 χιλιάδες ευρώ, φέρνοντας την ΠΔΕ στην έκτη και δέκατη θέση μεταξύ των ελληνικών περιφερειών, αντίστοιχα. Η Αιτωλοακαρνανία απώλεσε το 27% περίπου του ΑΕΠ της και το 23% περίπου του κατά κεφαλήν ΑΕΠ της κατά την οικονομική κρίση. Το 2017 η ΠΕ Αιτωλοακαρνανίας κατέλαβε την 18η θέση μεταξύ 57 περιφερειακών ενοτήτων της χώρας σε όρους ΑΕΠ, το οποίο ανήλθε στα 2,3 δις ευρώ. Σε όρους κατά κεφαλήν ΑΕΠ, οι κάτοικοι της ΠΕ Αχαΐας κατετάγησαν στην 46η θέση, με το κατά κεφαλήν ΑΕΠ τους να ανέρχεται στις 11,4 χιλιάδες ευρώ (ΕΛΣΤΑΤ, 2021 & EUROSTAT, 2021).

Το μέσο δηλωθέν εισόδημα των κατοίκων της ΠΔΕ ανήλθε για το 2017 στο 80% του εθνικού μέσου δηλωθέντος εισοδήματος. Το διαθέσιμο εισόδημα των νοικοκυριών στην Περιφέρεια ανήλθε για το έτος 2017 στα 5,437 δις ευρώ (σε τρέχουσες τιμές), ανακάμπτοντας ελαφρά σε σχέση με το 2016, έπειτα από μια μακρά περίοδο συρρίκνωσης σε ετήσια βάση (ΑΑΔΕ, 2021 & ΕΣΛΤΑΤ, 2021). Το 2017, το διαθέσιμο εισόδημα των νοικοκυριών αντιπροσώπευε το 5,1% του εθνικά διαθέσιμου εισοδήματος και ήταν χαμηλότερο σε σχέση με τον εθνικό μέσο (ΑΑΔΕ, 2021 & ΕΣΛΤΑΤ, 2021).

Αντίστροφη είναι η εικόνα για την καταναλωτική δαπάνη, η οποία για το 2017 αντιπροσώπευε το 5% της εθνικά τελικής καταναλωτικής δαπάνης των νοικοκυριών, επίσης χαμηλότερα σε σχέση με τον εθνικό μέσο (ΕΛΣΤΑΤ, 2021). Σε ό,τι αφορά τις καταθέσεις, παρατηρείται συνολικά ανάκαμψη του ύψους των συνολικών καταθέσεων από το 2017 κι έπειτα, έπειτα από μακρά περίοδο συνεχόμενης μείωσης. Σε επίπεδο περιφερειακών ενοτήτων, υψηλότερες καταθέσεις διατηρούν οι Αχαιοί, με σχεδόν 3 χιλιάδες ευρώ ανά τραπεζικό λογαριασμό και καταλαμβάνοντας την 40η θέση μεταξύ των περιφερειακών ενοτήτων της χώρας. Οι κάτοικοι της Αιτωλοακαρνανίας έχουν κατά μέσο όρο 2,6 χιλιάδες ανά τραπεζικό λογαριασμό, καταλαμβάνοντας την 53η θέση μεταξύ των περιφερειακών ενοτήτων της χώρας (Τράπεζα της Ελλάδος, 2021).

Από τα παραπάνω γίνεται αντιληπτό πως, εάν και η περιφερειακή οικονομία επηρεάστηκε ιδιαίτερα από την οικονομική κρίση, από το 2017 κι έπειτα εμφάνισε σημάδια ανάκαμψης. Η ανάκαμψη αυτή ανακόπηκε βίαια το 2020, όταν το εθνικό ΑΕΠ υποχώρησε κατά 8% λόγω των συνεπειών της πανδημίας Covid-19. Η πανδημία επηρέασε σημαντικά τους κλάδους των μεταφορών, της εστίασης και αναψυχής, της φιλοξενίας, καθώς και του λιανικού και χονδρικού εμπορίου. Δεδομένης της μικρότερης συμμετοχής των κλάδων τουρισμού, εστίασης και αναψυχής στην τοπική οικονομία της περιοχής του Δήμου Αγρινίου, πιθανά το



Ευρωπαϊκή Ένωση

Ευρωπαϊκό Ταμείο Περιφερειακής Ανάπτυξης (ΕΤΠΑ)

Κωδικός ΟΠΣ: 5201206 (Κωδ. Απόφασης: 18236)



ΕΣΠΑ  
2014-2020



ΕΣΠΑ  
2021-2027

τοπικό εισόδημα δεν επηρεάστηκε σημαντικά από την πανδημία. Επιπλέον, ήδη από το β' εξάμηνο του 2021 καταγράφεται σημαντική άνοδος του ΑΕΠ και άλλων δημοσιονομικών μεγεθών σε εθνικό και περιφερειακό επίπεδο, γεγονός που αποτελεί πιθανά αισιόδοξο μήνυμα τόσο για την τοπική οικονομία, όσο και για την πιθανά ταχύτερη αντιμετώπιση των κοινωνικών συνεπειών της πανδημίας Covid-19.



## Απορροφητικότητα πόρων

Τον Δεκέμβριο 2022, η απορροφητικότητα κεφαλαίων ΕΣΠΑ σε έργα στην περιοχή της Περιφέρειας Δυτικής Ελλάδας ανήλθε περίπου στο 79% (Υπουργείο Ανάπτυξης & Επενδύσεων, 2023). Οι πόροι αφορούν στα τομεακά επιχειρησιακά προγράμματα, στο Πρόγραμμα Αγροτικής Ανάπτυξης, στα προγράμματα διακρατικής και διασυνοριακής συνεργασίας, στο Ταμείο Ανάκαμψης, καθώς και στο Περιφερειακό Επιχειρησιακό Πρόγραμμα «Δυτική Ελλάδα 2014-2020». Κατά το τρίτο και τέταρτο τρίμηνο του 2020, τελευταίου έτους της προγραμματικής περιόδου 2014-2020, πραγματοποιήθηκαν πληρωμές πλέον των 250 εκατομμυρίων ευρώ (Υπουργείο Ανάπτυξης & Επενδύσεων, 2021).

Θεματικός Στόχος 2014 - 2020	ΠΕ Αιτωλοακαρνανίας			Δήμος Αγρινίου		
	Προϋπ/σμός (€,2021)	Συμβάσεις (€,2021)	Πληρωμές (€, 2021)	Προϋπ/σμός (€,2021)	Συμβάσεις (€,2021)	Πληρωμές (€,2021)
Έρευνα – Τεχνολογία και Καινοτομία	4.782.240	4.580.460	1.386.594	4.210.287	3.916.044	1.300.241
Τεχνολογίες Πληροφορίας κι Επικοινωνιών (ΤΠΕ)	3.302.267	3.050.853	688.530	1.707.640	1.578.124	362.730
Ανταγωνιστικότητα Μικρομεσαίων Επιχειρήσεων (ΜΜΕ)	41.157.131	34.204.960	15.711.452	13.677.052	10.111.780	4.000.823
Οικονομία Χαμηλών Ρύπων	14.376.405	1.124.320	513.770	11.028.133	720.340	497.500
Κλιματική αλλαγή – Πρόληψη	5.068.107	3.615.665	2.045.050	272.000	272.000	272.000
Προστασία Περιβάλλοντος	133.062.394	37.612.991	23.368.429	40.074.889	1.754.319	583.160
Βιώσιμες Μεταφορές	325.513.611	201.549.656	62.396.923	37.092.753	19.815.595	11.321.928
Απασχόληση	15.821.907	12.542.209	4.440.526	8.161.254	6.359.466	2.797.329
Κοινωνική Ένταξη	21.848.493	20.134.950	13.846.852	14.055.021	12.481.841	8.564.628
Εκπαίδευση και Διά Βίου Μάθηση	14.279.916	8.521.841	7.819.158	3.500.000	-	-
Χωρίς Θεματικό Στόχο	268.480	195.070	91.950	80.000	80.000	60.950
<b>Σύνολο</b>	<b>579.480.951</b>	<b>327.132.975</b>	<b>132.309.234</b>	<b>133.859.029</b>	<b>57.089.509</b>	<b>29.761.289</b>

Στην ΠΕ Αιτωλοακαρνανίας, η πλειοψηφία των διαθέσιμων πόρων κατευθύνθηκαν σε έργα και δράσεις των θεματικών στόχων για τις μεταφορές (325 εκατομμύρια ευρώ περίπου), την



προστασία του περιβάλλοντος (133 εκατομμύρια ευρώ περίπου), τη στήριξη της επιχειρηματικότητας (41 εκατομμύρια ευρώ περίπου) και την κοινωνική ένταξη (325 εκατομμύρια ευρώ περίπου) (Υπουργείο Ανάπτυξης & Επενδύσεων, 2021). Στην περιοχή του Δήμου Αγρινίου, αντίστοιχα, η πλειοψηφία των πόρων κατευθύνθηκαν σε έργα και δράσεις για την προστασία του περιβάλλοντος (40 εκατομμύρια ευρώ περίπου), τις βιώσιμες μεταφορές (37 εκατομμύρια ευρώ περίπου), τη στήριξη της ανταγωνιστικότητας των μικρομεσαίων επιχειρήσεων (14 εκατομμύρια ευρώ περίπου), την κοινωνική ένταξη (14 εκατομμύρια ευρώ περίπου) και την προώθηση της οικονομίας χαμηλών ρύπων (11 εκατομμύρια ευρώ περίπου) (Υπουργείο Ανάπτυξης & Επενδύσεων, 2021).

Ο Δήμος Αγρινίου επιδιώκει ενεργά τη συμμετοχή του και σε άλλα διαθέσιμα χρηματοδοτικά εργαλεία, τα οποία χρηματοδοτούνται είτε από εθνικούς, είτε από κοινοτικούς πόρους, όπως το πρόγραμμα ενίσχυσης οργανισμών τοπικής αυτοδιοίκησης «Αντώνης Τρίτσης». Ο Δήμος Αγρινίου υπέβαλε στο πλαίσιο του προγράμματος 11 προτάσεις χρηματοδότησης, με συνολικό προϋπολογισμό ύψους 23.683.437,37 ευρώ. Οι προτάσεις αφορούσαν στην υλοποίηση των κάτωθι δράσεων (Δήμος Αγρινίου, 2021):

- «**Υποδομές ύδρευσης δήμου Αγρινίου**» προϋπολογισμού 4.952.307,90 ευρώ,
- «**Ολοκλήρωση αποχετευτικών έργων λυμάτων παραλίμνιων οικισμών Τριχωνίδας, Γ' φάση**» προϋπολογισμού 6.200.000,00 ευρώ
- «**Δημιουργία Γωνιών Ανακύκλωσης Δήμου Αγρινίου**» προϋπολογισμού 1.114.760,00 ευρώ,
- «**Αγροτική Οδοποιία Δημοτικών Ενοτήτων Δήμου Αγρινίου**» προϋπολογισμού 6.000.000,00 ευρώ,
- «**Νέες Ψηφιακές Υπηρεσίες και ανάπτυξη ευφών εφαρμογών και συστημάτων έξυπνων πόλεων στο Δήμο Αγρινίου**» προϋπολογισμού 630.140,00 ευρώ
- «**Προμήθεια συστημάτων και ειδικού εξοπλισμού για την ενίσχυση της πολιτικής προστασίας και της διοικητικής – επιχειρησιακής ικανότητας του Δήμου, καθώς και την καταπολέμηση της εξάπλωσης της πανδημίας στο Δήμο Αγρινίου**» προϋπολογισμού 700.730,00 ευρώ,
- «**Μελέτες εκσυγχρονισμού και αναβάθμισης ΒΙΟΚΑ προς Επαναχρησιμοποίηση λυμάτων-ξήρανση ιλύος-συμπληρωματικών έργων αποχέτευσης Αγρινίου**» και «**Εκπόνηση μελέτης κατασκευής α) κύριων αγωγών εσωτερικού δικτύου ύδρευσης Αγρινίου β) Αγωγού μεταφοράς ύδατος νότιας Τριχωνίδας (ολοκλήρωση) γ) Διυλιστηρίου νότιας Τριχωνίδας**» προϋπολογισμού 1.307.859,47 ευρώ,
- «**Αντισεισμική προστασία υδατόπυργων Δοκιμίου και Καλυβίων και δεξαμενών του Δήμου Αγρινίου**» προϋπολογισμού 500.000,00 ευρώ,
- «**Προμήθεια ηλεκτρικών και υβριδικών οχημάτων και μηχανημάτων Δήμου Αγρινίου**» προϋπολογισμού 1.377.640,00 ευρώ,
- «**Ανάπλαση οδού οπλαρχηγού Δημητρίου Μακρή**» προϋπολογισμού 900.000,00 ευρώ.

## Βασικές Υποδομές



## Υποδομές Γνώσεις

5 Επαγγελματικά Λύκεια	2 σχολικές μονάδες Ειδικής Αγωγής )	4 βρεφικά τμήματα στους δημοτικούς παιδικούς σταθμούς	19 Γυμνάσια
2 Ιδιωτικά Γυμνάσια – Γενικά Λύκεια	Δημόσιο Ινστιτούτο Επαγγελματικής Κατάρτισης Αγρινίου	58 νηπιαγωγεία 55 δημοτικά	10 Γενικά λύκεια

### 4 τμήματα του Πανεπιστημίου Πατρών

<b>Αθλητικές Εγκαταστάσεις</b>	Δημοτικό Αθλητικό Κέντρο Αγρινίου (γήπεδα βόλεϊ, μπάσκετ, τένις, βοηθητικά γήπεδα κλαστικό κολυμβητήριο και μπάσκετ )	Ναυταθλητικές Εγκαταστάσεις του Ναυτικού Ομίλου Τριχωνίδας
	Δημοτικό Στάδιο	Διοργάνωση Ημιμαθαθωνίου
	35 γήπεδα ποδοσφαίρου	Εθνικό Προπονητήριο Σκι στη τεχνητή λίμνη Στράτου

i2



## Οδικό Δίκτυο

Το μήκος και η κατάσταση του **οδικού δικτύου** αποτελούν βασικούς παράγοντες για την οικονομική ευημερία μιας περιοχής, εξασφαλίζοντας την ομαλή ροή αγαθών και ανθρώπων. Στο Δήμο Αγρινίου το περιφερειακό και τοπικό οδικό δίκτυο έχει μήκος 2.250 χιλιομέτρων και οι κύριοι εθνικοί οδικοί άξονες είναι οι:

- Αντιρρίου – Ιωαννίνων (Ιόνια Οδός και Παλαιά Εθνική Οδός),
- Αγρινίου – Καρπενησίου,
- Αγρινίου – Θέρμου,
- Αγρινίου (Συκιά) – Μακρυνείας – Ναυπάκτου.

Το οδικό δίκτυο απασχολεί ιδιαίτερα την περιοχή του Δήμου, καθώς οι δρόμοι στη Δυτική Ελλάδα χρήζουν αναβάθμισης, η οποία θα επιφέρει πολλαπλασιαστικά οφέλη για την ανάπτυξη της περιοχής. Η **ολοκλήρωση της Ιόνιας Οδού**, παρόλο που αποτελεί έργο ζωτικής σημασίας για τις μεταφορές και την σύνδεση των επαρχιακών πόλεων της Δυτικής Ελλάδας, δεν έχει ευθεία σύνδεση με την πόλη του Αγρινίου, καθώς οι δύο πλησιέστεροι κόμβοι εισόδου και εξόδου απέχουν αρκετά χιλιόμετρα από την αστική περιοχή του Αγρινίου. Παρά το γεγονός ότι έχει εκπονηθεί η **μελέτη κάθετης σύνδεσης του Αγρινίου με την Ιόνια Οδό**, η υλοποίηση του έργου εκκρεμεί. Η μειωμένη προσβασιμότητα της περιοχής του Δήμου Αγρινίου τον φέρνουν σε μειονεκτική θέση στο μεταφορικό χάρτη, τόσο στον Ελλαδικό χώρο όσο και διεθνώς, με δυνητικά σημαντικά αρνητικές επιπτώσεις στην οικονομία της περιοχής.

Οι κάτοικοι του Δήμου – κυρίως των δημοτικών ενοτήτων εκτός πόλης Αγρινίου – απασχολούνται σε μεγάλο βαθμό στον πρωτογενή τομέα, με τις περιοχές αυτές να χαρακτηρίζονται από εκτεταμένο δίκτυο αγροτικών και δευτερευόντων χωμάτινων δρόμων. Το **δημοτικό και αγροτικό οδικό δίκτυο** χρήζει τακτικής αναβάθμισης και επέκτασης, με στόχο να ενισχυθεί η διασυνδεσιμότητα της πόλης του Αγρινίου με τις υπόλοιπες Δημοτικές Ενότητες. Σε αρκετά σημεία το παλαιό επαρχιακό δίκτυο είναι αρκετά επικίνδυνο λόγω της συνεχούς υποβάθμισής του από έντονα καιρικά φαινόμενα (κατολισθήσεις, κλπ.), με αποτέλεσμα να σημειώνονται συχνά αρκετά δυστυχήματα. Ο Δήμος, έχοντας αναγνωρίσει την αναγκαιότητα αυτή, τα τελευταία χρόνια έχει διεκπεραιώσει **αρκετές παρεμβάσεις και βελτιώσεις** σε υποδομές εσωτερικής οδοποιίας Δημοτικών και Τοπικών Κοινοτήτων, καθώς και διαδημοτικών συνδέσεων.

Στο οδικό δίκτυο αρμοδιότητας της Διεύθυνσης Ασφαλείας Ακαρνανίας έλαβαν κατά το 2020 χώρα 6 θανατηφόρα τροχαία ατυχήματα, εκ των οποίων 2 σε εθνική οδό και 4 σε επαρχιακή οδό. Έλαβαν χώρα ακόμη 3 σοβαρά ατυχήματα, εκ των οποίων 1 σε εθνική οδό, 1 σε επαρχιακή και 1 στο δευτερεύον οδικό και αγροτικό δίκτυο. Τέλος, έλαβαν χώρα 81 ελαφρά τροχαία ατυχήματα, εκ των οποίων 23 σε εθνική οδό, 16 σε επαρχιακή οδό και 42 στο δευτερεύον οδικό και αγροτικό δίκτυο. Συνολικά στην περιοχή έλαβαν χώρα 90 ατυχήματα,



φέρνοντας την περιοχή στην 5<sup>η</sup> θέση σε αριθμό ατυχημάτων σε εθνικό επίπεδο. Στα ατυχήματα αυτά έχασαν τη ζωή τους 7 άτομα, τραυματίστηκαν σοβαρά 4 άτομα και τραυματίστηκαν ελαφρότερα 55 άτομα, φέροντας στην περιοχή στην 7<sup>η</sup> θέση σε εθνικό επίπεδο (Στατιστική Επετηρίδα Ελληνικής Αστυνομίας, 2020).



## Αεροδρόμια

Ο Δήμος Αγρινίου εξυπηρετείται αεροπορικώς από το **αεροδρόμιο του Ακτίου**. Μέχρι το 2015 λειτουργούσε στρατιωτικό αεροδρόμιο, το οποίο υποβιβάστηκε σε Φυλάκιο και μέχρι σήμερα διοικητικά υπάγεται στο Αεροπορικό Απόσπασμα Ακτίου. Το αεροδρόμιο του Ακτίου κατά τους θερινούς μήνες εξυπηρετεί σημαντικό αριθμό πτήσεων πολιτικής αεροπορίας, συνδέοντας την περιοχή με προορισμούς ευρωπαϊκών και μεσογειακών χωρών. Λόγω της πανδημίας Covid-19, οι διεθνείς αεροπορικές αφίξεις επιβατών για το έτος 2020 ήταν μόλις 74.578, σημαντικά λιγότερες σε σχέση με το 2019, όταν ανήλθαν σε 300.698 (ΕΛΣΤΑΤ, 2020). Ο ρόλος που μπορεί να διαδραματίσει το αεροδρόμιο Ακτίου αναφορικά με τη δυνατότητα προσέλκυσης επισκεπτών από το εξωτερικό είναι σημαντικός και για την περιοχή του Δήμου Αγρινίου, με προϋπόθεση την αναβάθμιση του οδικού δικτύου από και προς το αεροδρόμιο, ιδιαίτερα την ολοκλήρωση της Αμβρακίας Οδού και της κάθετης σύνδεσης του Αγρινίου με την Ιόνια Οδό.

Η ανάδειξη του αεροδρομίου Ακτίου **σε αεροδρόμιο και με λειτουργία υπηρεσιών cargo**, δηλαδή με υπηρεσίες μεταφοράς προϊόντων, θα **ενισχύσει** την **ανταγωνιστικότητα** και ανάπτυξη της τοπικής και περιφερειακής αγροτικής παραγωγής, θα ωθήσει και θα τονώσει σε σημαντικό βαθμό την εξωστρέφεια της, θα βελτιώσει τη σύνδεση με τη μεταποίηση τροφίμων και την επιχειρηματικότητα και θα συμβάλει συνεπώς στην τοπική και περιφερειακή οικονομία.

Επιπρόσθετα, με την **ανάπτυξη υδατοδρομίου** στην λίμνη Τριχωνίδα θα ενισχυθεί σε πολύ σημαντικό βαθμό η επισκεψιμότητα στην περιοχή, κυρίως από και προς τις περιοχές των Επτανήσων και των ακτών του Ιονίου, ενισχύοντας με αυτόν τρόπο την ανάπτυξη του τοπικού τουριστικού προϊόντος.



## Λιμάνια

Ο Δήμος Αγρινίου δεν έχει πρόσβαση στη θάλασσα. Οι επιβατικές μεταφορές εξυπηρετούνται από τους λιμένες Πλατυγιαλιού Αστακού, Αντιρρίου, Αμφιλοχίας, Βόνιτσας και Μεσολογγίου στην Αιτωλοακαρνανία, Πατρών και Ρίου στην Αχαΐα, καθώς και Ηγουμενίτσας στη Θεσπρωτία. Η εμπορική κίνηση εξυπηρετείται από τους λιμένες Πατρών (ΠΕ Αχαΐας), Αστακού (ΠΕ Αιτωλοακαρνανίας) και Ηγουμενίτσας (ΠΕ Θεσπρωτίας) αντίστοιχα. Ο Δήμος ωστόσο έχει πρόσβαση στη λίμνη Τριχωνίδα μέσω ενός μεγάλου μήκους παραλίμιου μετώπου, η οποία



έχει χαρακτηριστικά που προσφέρονται για την ανάπτυξη λιμναίων αθλημάτων και θεματικών μορφών τουρισμού.



### Σιδηρόδρομοι

Στον Δήμο Αγρινίου είχε κατασκευαστεί ο σιδηροδρομικός σταθμός Αγρινίου όπου ήταν σταθμός Σιδηροδρόμων Βορειοδυτικής Ελλάδος, επί της σιδηροδρομικής γραμμής Κρουνερίου – Αγρινίου, η οποία όμως πλέον δεν είναι ενεργή. Μεγάλα τμήματα της γραμμής έχουν αφαιρεθεί ή υποστεί φθορά τέτοια που απαιτούν σημαντικές παρεμβάσεις για τυχόν μελλοντική επαναλειτουργία της.



### Αστικές Συγκοινωνίες

Στον Δήμο λειτουργεί το Αστικό ΚΤΕΛ Αγρινίου με 2 κύριες γραμμές στον αστικό ιστό του Αγρινίου. Η γραμμή 1 «Νοσοκομείο- Άγιος Κωνσταντίνος» συνδέει το Νοσοκομείο με το ΚΤΕΛ, το Πανεπιστήμιο, τις εργατικές «ΡΗΓΑΝΑ», το κέντρο και τον Άγιο Κωνσταντίνο. Η γραμμή 2 «Δοκίμι – Άγιος Χριστόφορος/Δύο Ρέματα» συνδέει τις εργατικές «ΣΤΑΔΙΟΥ» με το Δοκίμι, το κέντρο και τον Άγιο Χριστόφορο/Δύο Ρέματα. Οι γραμμές λειτουργούν καθημερινά εκτός από την Κυριακή. Επιπρόσθετα, εκτελούνται δρομολόγια από την πόλη του Αγρινίου από και προς τις υπόλοιπες Δημοτικές Κοινότητες. Ετησίως εξυπηρετούνται από το Αστικό ΚΤΕΛ Αγρινίου 270.000 επιβάτες, με τον αριθμό των οχημάτων του διαθέσιμου στόλου να ανέρχεται συνολικά σε 26 λεωφορεία και τον αριθμό των διαθέσιμων γραμμών να είναι 13 (Αστικό ΚΤΕΛ Αγρινίου, 2021).

Αξιοσημείωτο αποτελεί το γεγονός πως ο Δήμος Αγρινίου, έχοντας ως στόχο την βελτίωση της αστικής κινητικότητας έτσι ώστε να γίνει πιο οικονομική, φιλικότερη προς το περιβάλλον και προσβάσιμη για όλους έχει προχωρήσει στην **εκπόνηση Σχεδίου Βιώσιμης Αστικής Κινητικότητας**, καθορίζοντας με αυτόν τον τρόπο ένα βιώσιμο σύστημα μετακινήσεων το οποίο θα ικανοποιεί τις ανάγκες κινητικότητας των πολιτών και των επιχειρήσεων λαμβάνοντας υπόψη τα σύγχρονα δεδομένα. Ταυτόχρονα, ο Δήμος ενθαρρύνει τις μετακινήσεις με ποδήλατο στον αστικό ιστό της πόλης, έχοντας υλοποιήσει σχετικές πρωτοβουλίες (Δήμος Αγρινίου, 2021).



### Οικοδομική Δραστηριότητα

Σε σύνολο Χώρας η οικοδομική δραστηριότητα, μετά από μεγάλη καμπή, από το 2017 έως σήμερα παρουσιάζει σταθερά μικρή αλλά αυξητική πορεία ενώ με σημείο αναφοράς το 2011 εξακολουθεί επί μία δεκαετία να κινείται πολύ χαμηλότερα από τις εποχές πριν την οικονομική



κρίση (ΕΛΣΤΑΤ, 2021). Αναφορικά με τα έτη 2020 και 2021 παρατηρείται αύξηση το 2021 στον αριθμό έκδοσης οικοδομικών αδειών δημόσιων και ιδιωτικών κτιρίων, όπως επίσης και στον όγκο των κατασκευών (ΕΛΣΤΑΤ, 2021).

Το μέγεθος της Συνολικής Οικοδομικής Δραστηριότητας (Ιδιωτικής – Δημόσιας), κατά τον μήνα Μάιο 2021, στο σύνολο της Χώρας με βάση τις εκδοθείσες οικοδομικές άδειες, ανήλθε σε 2.222 οικοδομικές άδειες, που αντιστοιχούν σε 592,4 χιλιάδες m<sup>2</sup> επιφάνειας και 2.401,7 χιλιάδες m<sup>3</sup> όγκου, παρουσίασε δηλαδή, αύξηση κατά 62,9% στον αριθμό των οικοδομικών αδειών, κατά 111,8% στην επιφάνεια και κατά 97,0% στον όγκο, σε σχέση με τον αντίστοιχο μήνα του 2020. Κατά την περίοδο των τελευταίων δώδεκα μηνών, δηλαδή από τον Ιούνιο 2020 έως τον Μάιο 2021, το μέγεθος της Συνολικής Οικοδομικής Δραστηριότητας (Ιδιωτικής-Δημόσιας) με βάση τις εκδοθείσες οικοδομικές άδειες, στο σύνολο της Χώρας, ανήλθε σε 21.713 οικοδομικές άδειες, που αντιστοιχούν σε 4.987,9 χιλιάδες m<sup>2</sup> επιφάνειας και 20.944,2 χιλιάδες κυβικών μέτρων όγκου. Σε σχέση με την αντίστοιχη περίοδο Ιουνίου 2019 – Μαΐου 2020 παρατηρήθηκε αύξηση κατά 18,9% στον αριθμό των οικοδομικών αδειών, κατά 23,1% στην επιφάνεια και κατά 18,2% στον όγκο (Έρευνα Οικοδομικής Δραστηριότητας για τον μήνα Μάιο 2021, ΕΛΣΤΑΤ).

Παρόμοια τάση παρατηρείται και στην Περιφέρεια Δυτικής Ελλάδος, περιφέρεια όπου υπάγεται ο Δήμος Αγρινίου. Συγκεκριμένα, στην Περιφέρεια Δυτικής Ελλάδος έχει σημειωθεί **μικρή αύξηση** στη Συνολική Οικοδομική Δραστηριότητα για τον μήνα Απρίλιο των ετών 2020 και 2021, στην Ιδιωτική Οικοδομική Δραστηριότητα για τον μήνα Απρίλιο των ετών 2020 και 2021, στη Συνολική Οικοδομική Δραστηριότητα, για την περίοδο Μαΐου 2019 - Απριλίου 2020 και Μαΐου 2020 - Απριλίου 2021, στην Ιδιωτική Οικοδομική Δραστηριότητα για την περίοδο Μαΐου 2019 - Απριλίου 2020 και Μαΐου 2020 - Απριλίου 2021, στη Συνολική Οικοδομική Δραστηριότητα για την περίοδο Ιανουαρίου – Απριλίου των ετών 2020 και 2021 και στην Ιδιωτική Οικοδομική Δραστηριότητα για την περίοδο Ιανουαρίου – Απριλίου των ετών 2020 και 2021 (ΕΛΣΤΑΤ, 2021).



### Μεταφορές ανθρώπων και αγαθών

Οι οδικές εμπορευματικές μεταφορές στην ευρύτερη περιοχή του Δήμου βρίσκονται σε ύφεση σε σχέση με το 2018. Ενδεικτικά, στην ΠΕ Αιτωλοακαρνανίας διακινήθηκαν το 2019 μόλις 3,67 εκατομμύρια τόνοι φορτίου, μειωμένοι κατά 55% περίπου σε σχέση με το 2018 (ΕΛΣΤΑΤ, 2019). Η μείωση αυτή πιθανά να έχει παροδικό χαρακτήρα, ωστόσο οι τοπικές οδικές μεταφορές θα μπορέσουν να αυξηθούν μόνο μέσα από την ολοκλήρωση και ανάπτυξη των κύριων οδικών αξόνων που διαπερνούν το δήμο και την ΠΕ Αιτωλοακαρνανίας. Οι αεροπορικές μεταφορές περιορίζονται **μόνο στις επιβατικές**, καθώς από το αεροδρόμιο του του Ακτίου δεν διακινούνται εμπορικά φορτία. Τέλος, οι θαλάσσιες εμπορικές μεταφορές στην ευρύτερη περιοχή της Δυτικής Ελλάδας λαμβάνουν χώρα κατά κύριο λόγο από τους λιμένες Πατρών και Αστακού.





## Ταμιευτήρες νερού – Τεχνητές Λίμνες – Διαχείριση Υδάτων

Στην Περιφερειακή Ενότητα Αιτωλοακαρνανίας υπάγονται διοικητικά αρκετές τεχνητές λίμνες ή ταμιευτήρες νερού, οι οποίες διαδραματίζουν σημαντικό ρόλο στη **παραγωγή ενέργειας**, στην **άρδευση**, στην **ύδρευση** και στον έλεγχο των **πλημμυρικών φαινομένων** στην ευρύτερη περιοχή. Αυτές είναι (Επιχ. Πρόγραμμα Αγρινίου 2015-19, 2015):

- **Τεχνητή λίμνη Στράτου.** Η περιοχή αποτελεί υδροβιότοπο και βρίσκεται λίγο έξω από την πόλη του Αγρινίου. Διαθέτει πλούσια χλωρίδα και πανίδα. Δημιουργήθηκε με φράγμα έτσι ώστε να ελεγχθεί η ορμή του ποταμού Αχελώου κι έχει έκταση 8.400 τετραγωνικά χιλιόμετρα. Το φράγμα έχει μήκος 2 χιλιόμετρα και είναι το μεγαλύτερο σε μήκος στην Ελλάδα. Στη βάση του φράγματος δημιουργήθηκε πάρκο έκτασης 500 στρεμμάτων που έχει παραχωρηθεί στην Ελληνική Ομοσπονδία Θαλάσσιου Σκι και λειτουργούν σήμερα εγκαταστάσεις του Εθνικού Κέντρου Θαλασσιού Σκι. Το τοπίο που έχει δημιουργηθεί αποτελεί ευκαιρία για την ανάπτυξη μιας σειράς από δραστηριότητες, όπως πεζοπορία στις όχθες των λιμνών, ποδηλασία, αθλήματα νερού, κλπ.. Επίσης, η λίμνη διαθέτει εξαιρετο φυσικό πλούτο, τόσο με πανέμορφη βλάστηση, όσο και με μεγάλο αριθμό πτηνών.
- **Τεχνητή Λίμνη Κρεμαστών.** Αποτελεί τη μεγαλύτερη τεχνητή λίμνη της χώρας, η οποία δημιουργήθηκε το 1965 μετά την κατασκευή του φράγματος από τη συσσώρευση υδάτινων όγκων των ποταμών Αχελώου, Αγραφιώτη, Ταυρωπού και Τρικεριώτη. Βρίσκεται ανάμεσα στους νομούς Αιτωλοακαρνανίας και Ευρυτανίας, οι οποίοι ενώνονται οδικώς με τη Γέφυρα της Επισκοπής. Η λίμνη είναι ενταγμένη στο πρόγραμμα Natura 2000 και έχει χωρητικότητα 4.750.000.000 κυβικών μέτρων νερού.
- **Τεχνητή Λίμνη Καστρακίου.** Βρίσκεται κοντά στα χωριά Καστράκι και Μπαμπαλιό, πάνω στην κοίτη του ποταμού Αχελώου. Η έκταση της επιφάνειάς της είναι 28 τετραγωνικά χιλιόμετρα και περιέχει 1.000.000 κυβικά μέτρα νερού. Το φράγμα της λίμνης έχει ύψος 95 μέτρα, μήκος 530 μέτρα και το πάχος στην βάση του είναι 380 μέτρα, ενώ εκεί λειτουργεί και υδροηλεκτρικός σταθμός της ΔΕΗ.
- **Τεχνητή Λίμνη Ευήνου.** Γνωστή και ως Φίδαρης, δημιουργήθηκε για να καλύψει ανάγκες ύδρευσης ανάμεσα στα Βαρδούσια Όρη και το Παναιτωλικό Όρος. Η λίμνη βρίσκεται σε ύψος 104 μέτρων και έχει επιφάνεια 3,5 τετραγωνικών χιλιομέτρων. Τροφοδοτεί με νερό τη λίμνη του Μόρνου, από όπου υδρεύεται η Αττική. Ολοκληρώθηκε το 2000 και προσελκύει μεγάλο αριθμό φίλων της τετρακίνησης και των διαδρομών εκτός δρόμου με μοτοσυκλέτα.

Σημαντική πρόκληση για τον Δήμο Αγρινίου αποτελεί το δίκτυο **ύδρευσης – άρδευσης – αποχέτευσης** το οποίο λόγω της κρισιμότητάς του στην καθημερινότητα των δημοτών, χρήζει συνεχούς βελτίωσης και αναβάθμισης. Το υφιστάμενο δίκτυο έχει μήκος 1.128 χιλιόμετρα, διασυνδέοντας 178 οικισμούς, 216 δεξαμενές, 102 αντλιοστάσια και γεωτρήσεις, καθώς και 67



υδρομαστεύσεις (πηγές). Στο δίκτυο είναι διασυνδεδεμένα 57.055 υδρόμετρα οικιακής ή επαγγελματικής χρήσης, καθώς και 152 υδρόμετρα «πρασίνου». Η οικιακή και επαγγελματική κατανάλωση νερού σε ετήσια βάση ανέρχεται σε 6,260 κυβικά μέτρα νερού, ενώ για τους χώρους πρασίνου καταναλώνοντας 61,8 χιλιάδες κυβικά μέτρα νερού σε ετήσια βάση. Ο Δήμος Αγρινίου υλοποιεί ήδη έργα αναβάθμισης και επέκτασης των παραπάνω δικτύων, με συνολικό προϋπολογισμό που ξεπερνά τα 10,2 εκατομμύρια ευρώ, ενώ σε διαγωνιστική διαδικασία ή διαδικασία ανάθεσης βρίσκονται έργα ύψους 29,3 εκατομμυρίων ευρώ (ΔΕΥΑ Αγρινίου, 2021).



## Προσβασιμότητα & αθλητικές εγκαταστάσεις

Αναφορικά με τις αθλητικές εγκαταστάσεις, ο Δήμος Αγρινίου **έχει αναλάβει σημαντικές πρωτοβουλίες** βελτίωσης της εικόνας των χώρων αθλητισμού της περιοχής, όπως την αναβάθμιση του Δημοτικού Αθλητικού Κέντρου Αγρινίου «Μιχάλης Κούσης», έκτασης 65.781,87 τετραγωνικών μέτρων, όπου βρίσκονται γήπεδα βόλεϊ, μπάσκετ, τένις, βοηθητικά γήπεδα, κλειστό κολυμβητήριο και γήπεδο μπάσκετ. Το Δημοτικό Αθλητικό Κέντρο Αγρινίου αποτελεί τη βασική αθλητική υποδομή του Δήμου Αγρινίου, αλλά και της ευρύτερης περιοχής και είναι ο μεγαλύτερος και ο πιο οργανωμένος χώρος άθλησης στο νομό. Επιπρόσθετα, ο Δήμος προέβη σε ολική ανακατασκευή γηπέδου στην Δημοτική Κοινότητα Αγίου Κωνσταντίνου και σε αναβαθμίσεις του δημοτικού σταδίου καθώς και του κλειστού γυμναστηρίου Αερογέφυρας. Καταμετρούνται 35 γήπεδα ποδοσφαίρου σε όλες σχεδόν τις κοινότητες, καθώς και οργανωμένο κολυμβητήριο, ναυταθλητικές εγκαταστάσεις στην Τριχωνίδα, Εθνικό Προπονητήριο Σκι στην τεχνητή λίμνη Στράτου. Ο Δήμος στηρίζει επίσης την ετήσια διοργάνωση του Ημιμαραθωνίου «Μιχάλης Κούσης», τιμώντας τη μνήμη ενός από τους κορυφαίους Έλληνες δρομείς μεγάλων αποστάσεων.

Επιπρόσθετα, στο πλαίσιο **υλοποίησης του σχεδίου Βιώσιμης Ανάπτυξης Αγρινίου (ΒΑΑ)**, ο Δήμος Αγρινίου έχει εντάξει και υλοποιεί έργα και δράσεις για την προώθηση της προσβασιμότητας στην πόλη. Τα έργα και οι δράσεις αυτές αφορούν στη δημιουργία ενός ολοκληρωμένου **δικτύου πεζοδρόμων**, την **αναβάθμιση του δικτύου ηλεκτροφωτισμού με αξιοποίηση τεχνολογιών led** για μειωμένη κατανάλωση ρεύματος και την **ανάπλαση και την αξιοποίηση** σημαντικών κτιρίων της πόλης, έτσι ώστε να αποδίδεται περισσότερος χώρος στον πολίτη και η πόλη να γίνει **πιο φιλική για τα άτομα με περιορισμένη κινητικότητα ή με δυσκολία μετακίνησης**. Συμπληρωματικά, στο πλαίσιο της προώθησης της βιώσιμης κινητικότητας, υλοποιούνται συστηματικά παρεμβάσεις για τη διευκόλυνση και **βελτίωση προσβασιμότητας των ΑμεΑ σε υποδομές και υπηρεσίες** της περιοχής (Δήμος Αγρινίου, 2021).



## Υποδομές Γνώσης

Κατά τα τελευταία χρόνια ενισχύθηκε η λειτουργία των Δημοτικών Παιδικών Σταθμών στο Δήμο, με την **σύσταση 4 νέων βρεφικών τμημάτων**. Αναφορικά με την **Πρωτοβάθμια Εκπαίδευση**, στον Δήμο Αγρινίου λειτουργούν συνολικά 58 νηπιαγωγεία με 202 εκπαιδευτικούς και 1.472 μαθητές. Ο αριθμός των δημοτικών σχολείων ανέρχεται στα 55 με 1.018 εκπαιδευτικούς και 5.274 μαθητές (Δήμος Αγρινίου, 2021 & Διεύθυνση Πρωτοβάθμιας Εκπαίδευσης Αιτωλοακαρνανίας, 2021).

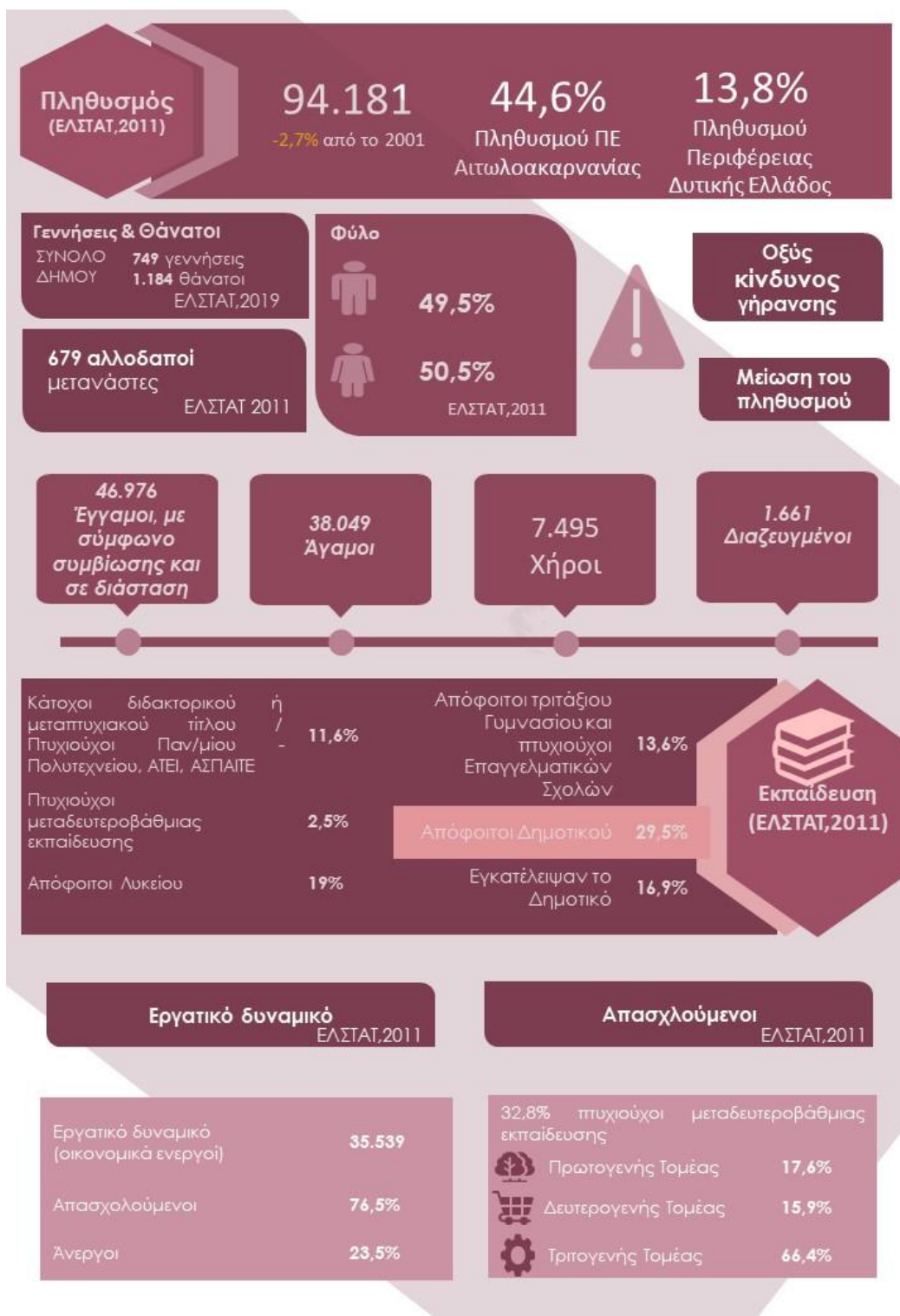
Σύμφωνα με στοιχεία της **διεύθυνσης Δευτεροβάθμιας Εκπαίδευσης Αιτωλοακαρνανίας** (2021), κατά το έτος 2020 λειτούργησαν συνολικά στο Δήμο Αγρινίου 19 Γυμνάσια με 3.377 μαθητές, 10 Γενικά λύκεια με 2.148 μαθητές, 5 Επαγγελματικά Λύκεια 960 μαθητές, 2 Ιδιωτικά Γυμνάσια – Γενικά Λύκεια με 64 μαθητές, καθώς και 2 σχολικές μονάδες Ειδικής Αγωγής με 118 μαθητές.

Στο Δήμο Αγρινίου λειτουργεί **Δημόσιο Ινστιτούτο Επαγγελματικής Κατάρτισης** (ΔΙΕΚ Αγρινίου) με σκοπό την παροχή υπηρεσιών διετούς αρχικής επαγγελματικής κατάρτισης σε αποφοίτους Λυκείου, το οποίο κατά το 2021 προσφέρει επιπλέον 12 ειδικότητες. Η κατάρτιση στο ΔΙΕΚ Αγρινίου πραγματοποιείται στους χώρους του πρώην Πολυκλαδικού Λυκείου Αγρινίου στον Άγιο Κωνσταντίνο, καθώς και σε επιχειρήσεις ή εργασιακούς χώρους της ευρύτερης περιοχής του Δήμου Αγρινίου (Δήμος Αγρινίου, 2021).

Στην πόλη του Αγρινίου εδρεύουν **4 τμήματα του Πανεπιστημίου Πατρών**. Η **ύπαρξη της Πανεπιστημιακής Κοινότητας** στην πόλη του Αγρινίου αποτελεί σημαντικό πυλώνα της **τοπικής ανάπτυξης**. Το Τμήμα Διοίκησης Επιχειρήσεων Αγροτικών Προϊόντων και Τροφίμων ιδρύθηκε το 2006 ενώ μεταγενέστερα (2019) ιδρύθηκαν το Τμήμα Επιστήμης και Τεχνολογίας Τροφίμων, το Τμήμα Ιστορίας και Αρχαιολογίας καθώς και το Τμήμα Μηχανικών Περιβάλλοντος. Το 2020 το σύνολο των εισακτέων του Πανεπιστημίου Πατρών στην πόλη του Αγρινίου άγγιξε τους 731, ενώ το 2021 σημειώθηκε μία μικρή μείωση, καθώς ο αριθμός των εισακτέων ήταν 654. Επιπρόσθετα, το 2021 δεν υπήρξε κανένας εισακτέος στο τμήμα Διοίκησης Επιχειρήσεων Αγροτικών Προϊόντων και Τροφίμων ενώ στο Τμήμα Επιστήμης και Τεχνολογίας Τροφίμων παρατηρήθηκε **αύξηση** της τάξεως του **55,5%** (Παν. Πατρών, 2021).



## Ανθρώπινοι Πόροι



i3



## Η δημογραφία του Αγρινίου

Ο Δήμος Αγρινίου, με έδρα το Αγρίνιο, συστάθηκε με το πρόγραμμα «Καλλικράτης», με τη συνένωση των πρώην Δήμων Αγγελοκάστρου, Αγρινίου, Αρακύνθου, Θεσπείων, Μακρυνείας, Νεάπολης, Παναιτωλικού, Παραβόλας, Παρακαμπυλίων και Στράτου. Καταλαμβάνει το κεντρικό τμήμα της Περιφερειακής Ενότητας Αιτωλοακαρνανίας και συνορεύει με τους Δήμους Θέρμου, Ναυπακτίας, Ι.Π. Μεσολογγίου, Ξηρομέρου, Αμφιλοχίας της Περιφερειακής Ενότητας Αιτωλοακαρνανίας και την Περιφερειακή Ενότητα Ευρυτανίας της Περιφέρειας Στερεάς Ελλάδας. Ο μόνιμος πληθυσμός του, σύμφωνα με την απογραφή του 2021 (ΦΕΚ 6951/Β/30-12-2022), ανέρχεται στους 89.691 κατοίκους. Είναι ο μεγαλύτερος σε πληθυσμό Δήμος της Περιφερειακής Ενότητας Αιτωλοακαρνανίας και ο δεύτερος σε πληθυσμό Δήμος της Περιφέρειας Δυτικής Ελλάδας. Στο Δήμο Αγρινίου ζει το 46,63% των κατοίκων του Νομού και το 13,84% των κατοίκων της Περιφέρειας Δυτικής Ελλάδας, ενώ σύμφωνα με το Πλαίσιο Χωροταξικού Σχεδιασμού και Αειφόρου Ανάπτυξης Περιφέρειας Δυτικής Ελλάδας, η πόλη του Αγρινίου χαρακτηρίζεται ως κέντρο διαπεριφερειακής και διανομαρχιακής ανάπτυξης ενισχυμένου 2<sup>ου</sup> επιπέδου. Τα πληθυσμιακά και δημογραφικά χαρακτηριστικά του Δήμου Αγρινίου που παρατίθενται στο παρόν βασίζονται στην ανάλυση των δεδομένων των απογραφών πληθυσμού του έτους 2001 και της τελευταίας καταγραφής του 2011 που διενήργησε η Ελληνική Στατιστική Αρχή (ΕΛΣΤΑΤ), καθώς και στην ανάλυση δεδομένων που αφορούν την Περιφέρεια Δυτικής Ελλάδος (EUROSTAT, 2019 & ΕΛΣΤΑΤ, 2018). Τέλος γίνεται συγκριτική αναφορά της εξέλιξης της πληθυσμιακής κατανομής του Δήμου με αυτήν της ευρύτερης περιοχής του, σε επίπεδο περιφερειακής ενότητας και περιφέρειας.

Η μεγαλύτερη συγκέντρωση του πληθυσμού της Αιτωλοακαρνανίας παρατηρείται στις πεδινές και παράκτιες περιοχές της Περιφερειακής Ενότητας. Κατά τη δεκαετία 2001-2011 παρατηρήθηκε μία **μικρή μείωση** του πληθυσμού του Δήμου Αγρινίου της τάξεως του – 2,7% (από 96.889 κατοίκους το 2001 σε 94.181 κατοίκους το 2011), **ενώ παράλληλα** σε επίπεδο Περιφερειακής Ενότητας Αιτωλοακαρνανίας σημειώθηκε μεταβολή -6,7% και σε επίπεδο Περιφέρειας μεταβολή -8,2% (ΕΛΣΤΑΤ, 2011).

Στον Δήμο Αγρινίου, κατά την διάρκεια της τελευταίας δεκαετίας, σε όλες τις **Δημοτικές Ενότητες** καταγράφηκε **μείωση** του πληθυσμού εκτός της **Δημοτικής Ενότητας Αγρινίου**, όπου παρουσιάστηκε **αύξηση** του πληθυσμού (ΕΛΣΤΑΤ, 2011). Η μείωση είναι πιθανό να οφείλεται στην ένταση της οικονομικής κρίσης, κατά την οποία διαπιστώθηκε έντονα η τάση για μετεγκατάσταση πληθυσμών από ορεινές και ημιαστικές περιοχές εντός ή εκτός Ελλάδος για την ανεύρεση ευκαιριών περισσότερο ικανοποιητικής απασχόλησης, σε συνδυασμό με την σημαντική αύξηση του γεροντικού πληθυσμού. Λαμβάνοντας υπόψιν αυτές τις παραμέτρους, η ροή αυτή πληθυσμού από τις ορεινές περιοχές σε κοντινά αστικά κέντρα δεν αναμένεται να παρουσιάσει αναστροφή. Συνέπεια των παραπάνω αναμένεται να είναι η περεταίρω **αύξηση**

του **πληθυσμού** της **Δημοτικής Ενότητας Αγρινίου** σε βάρος των υπολοίπων Δημοτικών Ενοτήτων.



### Δημογραφικές τάσεις και κίνδυνοι

Στον Δήμο Αγρινίου παρατηρείται σε ετήσια βάση (από το 2014 έως το 2019) πως ο αριθμός των θανάτων υπερیشχει έναντι του αριθμού των γεννήσεων. Χαρακτηριστικά για το έτος 2019, οι θάνατοι άγγιξαν τους 1.184 ενώ οι γεννήσεις τις 749. Στην Περιφέρεια Δυτικής Ελλάδας το μέσο προσδόκιμο για τον πολίτη ανέρχεται στα 81,7 έτη, ο δείκτης ολικής γονιμότητας ανέρχεται στο 1,35 και η μέση γυναίκα αποκτά το πρώτο της παιδί κατά μέσο όρο στα 32 έτη. Τα στοιχεία αυτά έμμεσα αφορούν και τον Δήμο Αγρινίου, φέρνοντάς τον αντιμέτωπο με **σημαντικό κίνδυνο γήρανσης** του πληθυσμού σε μεσοπρόθεσμο πλαίσιο και με πιθανά **σημαντική μείωση** του πληθυσμού του σε μακροπρόθεσμο πλαίσιο (EUROSTAT, 2019 & ΕΛΣΤΑΤ, 2018).



### Εκπαιδευτικό επίπεδο πληθυσμού

Ως προς το εκπαιδευτικό επίπεδο, το 11,6% του πληθυσμού του Δήμου Αγρινίου είναι κάτοχοι διδακτορικού ή μεταπτυχιακού τίτλου/ Πτυχιούχοι Πανεπιστημίου – Πολυτεχνείου, ΑΤΕΙ, ΑΣΠΑΙΤΕ, ανώτερων επαγγελματικών και ισότιμων σχολών, το 2,5% είναι πτυχιούχοι μεταδευτεροβάθμιας εκπαίδευσης, το 19% είναι απόφοιτοι Λυκείου, το 13,6% είναι απόφοιτοι τριτάξιου Γυμνασίου και πτυχιούχοι Επαγγελματικών Σχολών και **29,5% είναι απόφοιτοι Δημοτικού**. Κλείνοντας, το 16,9% των μόνιμων κατοίκων του Δήμου Αγρινίου εγκατέλειψαν το Δημοτικό, αλλά γνωρίζουν γραφή και ανάγνωση, είτε ολοκλήρωσαν την προσχολική αγωγή, είτε δεν γνωρίζουν γραφή και ανάγνωση. Το ποσοστό όσων έχουν εγκαταλείψει το Δημοτικό είναι υψηλότερο σε σχέση με τον περιφερειακό και εθνικό μέσο, με ό,τι αυτό συνεπάγεται για την ανταγωνιστικότητα και απασχολησιμότητα του τοπικού εργατικού δυναμικού, από πλευράς επάρκειας δεξιοτήτων (ΕΛΣΤΑΤ, 2011).



### Εργατικό δυναμικό, απασχόληση & ανεργία

Η Περιφερειακή Ενότητα Αιτωλοακαρνανίας, όπου ανήκει διοικητικά ο Δήμος Αγρινίου, είναι η μεγαλύτερη σε έκταση της Ελλάδας, διαθέτει αξιόλογες αρδευόμενες πεδινές εκτάσεις όπου καλλιεργείται μεγάλη ποικιλία αγροτικών προϊόντων (κύρια καπνό, ελιά, βαμβάκι και δημητριακά). Η τοπική οικονομία βασίζεται κυρίως στη γεωργία αλλά και στην κτηνοτροφία αιγοπροβάτων. Μικρότερο μερίδιο των εισοδημάτων της περιοχής οφείλεται στη λιμναία αλιεία και στην υλοτομία. Η βιομηχανία - μεταποίηση είναι περιορισμένη σε σχέση με την υπόλοιπη Δυτική Ελλάδα και στηρίζεται στην επεξεργασία των αγροτικών προϊόντων. Το Αγρίνιο έχει



μετεξελιχθεί σε βασικό οικονομικό κέντρο της Αιτωλοακαρνανίας με δεκάδες μικρομεσαίες επιχειρήσεις, μεγάλες επιχειρήσεις, τράπεζες και χρηματοπιστηριακές εταιρίες, αντιπροσωπείες αυτοκινήτων, αλυσίδες υπεραγορών και βιομηχανικές - μεταποιητικές μονάδες.

Το εργατικό δυναμικό στον Δήμο Αγρινίου ανέρχεται σε 35.539 άτομα εκ των οποίων το **76,5%** (27.172 άτομα) αποτελεί το ποσοστό των απασχολούμενων, ενώ οι **άνεργοι** ανέρχονται σε 8.367 άτομα, ποσοστό της τάξης του **23,5%** του εργατικού δυναμικού του Δήμου (οικονομικά ενεργού πληθυσμού) (ΕΛΣΤΑΤ, 2011). Το **65,6%** των απασχολούμενων είναι **άνδρες** και το **34,4%** γυναίκες. Το 26,6% των απασχολούμενων είναι κάτοχοι διδακτορικού ή μεταπτυχιακού τίτλου/ Πτυχιούχοι Πανεπιστημίου – Πολυτεχνείου, ΑΤΕΙ, ΑΣΠΑΙΤΕ, ανώτερων επαγγελματικών και ισότιμων σχολών, το **32,8%** είναι **πτυχιούχοι μεταδευτεροβάθμιας εκπαίδευσης**, το 16,2% είναι απόφοιτοι τριτάξιου Γυμνασίου και πτυχιούχοι Επαγγελματικών Σχολών και το 24,2% είναι απόφοιτοι Δημοτικού (ΕΛΣΤΑΤ, 2011). Οι παραπάνω αριθμοί παρουσιάζουν ενδεικτικά το επίπεδο δεξιοτήτων που χαρακτηρίζει τους απασχολούμενους του Δήμου. Η ισχυροποίηση των **δεξιοτήτων** των απασχολούμενων και η ανάδειξη **ισότιμων ευκαιριών απασχόλησης** αποτελούν συνεπώς **σημαντική πρόκληση** για το Δήμο. Κλείνοντας, το 3,5% του οικονομικά ενεργού πληθυσμού είναι αλλοδαποί και συγκεκριμένα 414 επαναπατρισθέντες Έλληνες μετανάστες και 679 αλλοδαποί (1.093 συνολικά) (ΕΛΣΤΑΤ,2011).

Στο Δήμο Αγρινίου το **17,64%** των απασχολούμενων συγκεντρώνεται στον **πρωτογενή**, το **15,92%** στο **δευτερογενή** και το **66,44%** στον **τριτογενή** τομέα (ΕΛΣΤΑΤ, 2011). Ο κύριος τομέας δραστηριότητας για τον Δήμο Αγρινίου είναι η **αγροτική παραγωγή**. Η ευρύτερη περιοχή του Δήμου διαθέτει σημαντικά πλεονεκτήματα όπως η ταύτιση του τόπου με χαρακτηριστικά αγροτικά προϊόντα και οι ευνοϊκές συνθήκες καλλιέργειάς τους, καθώς και τα ιδιαίτερα γεωμορφολογικά χαρακτηριστικά της περιοχής (ήπιο κλίμα, εύφορες πεδινές εκτάσεις, πλούσιο υδάτινο δυναμικό κλπ.). Τα **πλεονεκτήματα αυτά αποτελούν ουσιαστικές βάσεις και ευκαιρίες** για την επίτευξη βιωσιμότητας στη γεωργία και την ενίσχυση της ανταγωνιστικότητας της, έτσι ώστε να επιτευχθεί η ανάδειξη της τοπικής αγροτικής παραγωγής σε εξωστρεφή, δυναμικά αναπτυσσόμενο και βιώσιμο αναπτυξιακό πυλώνα της περιοχής. Στον τομέα παρατηρείται το φαινόμενο της απασχόλησης των παραγωγών σε εμπειρική κυρίως βάση, καθώς το επίπεδο εκπαίδευσης και δεξιοτήτων των αγροτών είναι χαμηλό και βασίζεται σε διαιώνιση παραδοσιακών μεθόδων παραγωγής, με μικρή ενσωμάτωση της τεχνολογίας. Χρειάζεται άμεσα ο επανασχεδιασμός και ανάπτυξη της τοπικής γεωργικής και ζωικής παραγωγής, σε συνδυασμό με την βελτίωση της προσβασιμότητας της περιοχής (σύνδεση με Ιόνια Οδό και αεροπορικές εμπορικές μεταφορές), αλλά και με τη βελτίωση των δεξιοτήτων των επαγγελματιών του χώρου. Τέλος, η ανάπτυξη που παρουσιάζεται τα τελευταία χρόνια στους κλάδους της **βιολογικής γεωργίας** και της **βιολογικής κτηνοτροφίας**, καθώς όλο και περισσότεροι παραγωγοί υιοθετούν νέες μεθόδους παραγωγής πιο φιλικές προς το περιβάλλον, μπορεί δυνητικά να διαδραματίσει έντονο **αναπτυξιακό ρόλο** στον πρωτογενή τομέα και την τοπική οικονομία.

Μεγάλο μέρος του πληθυσμού απασχολείται στον τριτογενή τομέα, ενώ **τελευταίος βρίσκεται ο δευτερογενής**, λόγω της περιορισμένης ανάπτυξης του στην Αιτωλοακαρνανία γενικότερα. Αναφορικά με τον δευτερογενή τομέα, η περιοχή του **Αγρινίου χαρακτηρίζεται ως «πρόσφορη περιοχή επέκτασης βιομηχανικής παραγωγής»**, στην οποία μπορούν να διαμορφωθούν οι κατάλληλες συνθήκες για περαιτέρω ανάπτυξη της βιομηχανίας. Η περιοχή του Δήμου Αγρινίου προς το παρόν χαρακτηρίζεται από διάσπαρτη και άναρχη χωροθέτηση των εγκαταστάσεων επιχειρήσεων του δευτερογενή τομέα (ΒΑΑ Αγρινίου, 2018).



## Παραγωγικό Περιβάλλον



i4



## Η διάρθρωση της επιχειρηματικότητας

Σύμφωνα με την Ευρωπαϊκή Επιτροπή, μεταξύ των κλάδων της ελληνικής οικονομίας όπου μπορούν να παραχθούν **αγαθά και υπηρεσίες υψηλής προστιθέμενης αξίας** εντάσσονται η παραγωγή ενέργειας, ο τουρισμός (καταλύματα – εστίαση), η υγεία – μέριμνα, οι τεχνικές κι επιστημονικές δραστηριότητες, η ενημέρωση – επικοινωνία (με έμφαση στον υποκλάδο ΤΠΕ), καθώς και οι κατασκευές και το εμπόριο (χονδρικό/ λιανικό) (Ευρωπαϊκή Επιτροπή, 2020).

Στην Περιφερειακή Ενότητα Αιτωλοακαρνανίας, περιοχή όπου υπάγεται διοικητικά ο Δήμος Αγρινίου, ο **τριτογενής τομέας** παραγωγής συνεισφέρει περισσότερο στο τοπικό εισόδημα, καθώς απασχολεί το 57,5% του συνόλου των εργαζομένων και ο κύκλος εργασιών των επιχειρήσεων του τομέα αγγίζει το 70% του συνολικού τζίρου όλων των επιχειρήσεων της Αιτωλοακαρνανίας. Ο τριτογενής τομέας αναπτύσσεται με ταχείς ρυθμούς κι αυτό φαίνεται από τα ποσοστά απασχόλησης στον τομέα, που αυξάνονται συνεχώς. Ο τομέας αυτός παρουσιάζει μεγάλες προοπτικές ανάπτυξης και προσφέρει δυνατότητες για σημαντικές επενδύσεις. Αξιοσημείωτο είναι το γεγονός ότι ενώ ο **πρωτογενής τομέας** συγκεντρώνει το μεγαλύτερο ποσοστό των επιχειρήσεων (62,2%) και απασχολεί το 34,1% του συνόλου των εργαζομένων της ΠΕ Αιτωλοακαρνανίας, συνεισφέρει μόνο κατά 14,1% στον συνολικό τζίρο των επιχειρήσεων της Αιτωλοακαρνανίας. Το γεγονός αυτό επιβεβαιώνει την χαμηλή ανταγωνιστικότητα του πρωτογενούς τομέα. Τέλος, ο **δευτερογενής τομέας** απασχολεί το 8,6% των εργαζομένων και συμβάλει κατά 16,6% στον συνολικό τζίρο. (ΕΛΣΤΑΤ, 2019)

**Ο κλάδος του εμπορίου παρουσιάζει μεγαλύτερη άνθιση στα αστικά κέντρα του νομού**, όπου και πραγματοποιούνται οι περισσότερες εμπορικές συναλλαγές. Στην περιοχή λειτουργούν και δραστηριοποιούνται εμπορικοί σύλλογοι (Αγρίνιο, Μεσολόγγι) και επιμελητήρια. Τα προϊόντα προς εμπορεία προέρχονται είτε από τις δραστηριότητες στον πρωτογενή και δευτερογενή τομέα, όπως γεωργικά και τυροκομικά προϊόντα, είτε από εισαγωγές από άλλες περιοχές της Ελλάδας και του εξωτερικού, κυρίως είδη ένδυσης και υπόδησης, αυτοκίνητα, μηχανολογικός εξοπλισμός κλπ.. Στην ευρύτερη περιοχή του Δήμου Αγρινίου, καθώς και στην Περιφέρεια Δυτικής Ελλάδας, διαπιστώνεται η έλλειψη ψηφιακών κι επιχειρηματικών δεξιοτήτων στο εργατικό δυναμικό, καθώς και η περιορισμένη χρήση τεχνολογιών πληροφορικής από τις επιχειρήσεις που δραστηριοποιούνται στην περιοχή. Μέσα από τον ψηφιακό τους μετασχηματισμό, οι τοπικές επιχειρήσεις θα μπορούσαν να επιτύχουν αξιοσημείωτη αύξηση των μεγεθών τους, της εξωστρέφειάς τους, του κύκλου εργασιών τους και των διαθέσιμων θέσεων απασχόλησης. Τέλος, ο αριθμός των ατόμων που προχωρούν σε **ίδρυση της δικής τους επιχείρησης** ή συμμετέχουν στην ίδρυση μιας επιχείρησης με έδρα το Δήμο και ευρύτερα στην ΠΔΕ **δεν είναι υψηλός**, με αποτέλεσμα την απώλεια ευκαιριών δημιουργίας θέσεων απασχόλησης (ΠΤΑ/ΠΔΕ, 2020 & World Bank Group, 2020 & ΣΕΒ, 2020).

Σύμφωνα με στοιχεία του Επιμελητηρίου Αιτωλοακαρνανίας (2021), στο Δήμο Αγρινίου το 2020 οι **εγγραφές** των επιχειρήσεων **μειώθηκαν** συγκριτικά με το έτος 2019, γεγονός που οφείλεται στην εκδήλωση της πανδημίας του Covid – 19. Παράλληλα, ο αριθμός των **διαγραφών μειώθηκε** σημαντικά το **2020** συγκριτικά με τα προηγούμενα έτη καθώς και ο αριθμός των διακοπών. Οι διαγραφές αφορούν στο πότε δήλωσε η επιχείρηση τη διακοπή της στο επιμελητήριο και οι διακοπές αφορούν στο πότε πραγματικά έκανε διακοπή εργασιών βάση του σχετικού εγγράφου της ΔΟΥ. Επιπρόσθετα, το **ισοζύγιο εγγραφών – διαγραφών** είναι **θετικό** για τα έτη **2020** και **2021**, ενώ **αρνητικό** για τα προηγούμενα έτη, γεγονός που αποδεικνύει ότι παρά τις δύσκολες συνθήκες που επικρατούν λόγω της πανδημίας, ο κλάδος της επιχειρηματικότητας στον Δήμο Αγρινίου **δείχνει σημάδια σταθεροποίησης και ανάκαμψης** (Επιμελητήριο Αιτωλοακαρνανίας, 2021).



### Χρήση και κάλυψη γης

Η γεωργία στην ΠΔΕ χαρακτηρίζεται από μέτρια ανταγωνιστικότητα και αποδοτικότητα, καθώς και από περιορισμένη εξωστρέφεια. Παράλληλα, έχει παρατηρηθεί ότι σε χώρες με δυσμενέστερες κλιματολογικές συνθήκες οι ποσότητες παραγωγής ανά στρέμμα καλλιεργειών με αξιοποίηση νέων τεχνολογιών και τεχνικών γεωργίας ακριβείας είναι αρκετά μεγαλύτερες. Αυτό πιθανά συμβαίνει λόγω περισσότερο εκτεταμένης χρήσης νέων μεθόδων και εργαλείων για τη υποβοήθηση της παραγωγής, καθώς και λόγω αυξημένου επιπέδου δεξιοτήτων (επιστημονικών, ψηφιακών, κλπ.) από εμπλεκόμενους παραγωγούς, γεωπόνους, κλπ. (ΥΠΕΚΑ, 2017).

Ο Δήμος Αγρινίου έχει έκταση 1.246,65 τετραγωνικά χιλιόμετρα όπου το 30,42% των εκτάσεων του Δήμου χαρακτηρίζονται πεδινές, το 40,67% ημιορεινές και το 28,90% ορεινές. Οι διαθέσιμες βοσκήσιμες εκτάσεις στην περιοχή του Δήμου ανέρχονται σε 330.700 στρέμματα, σε ποσοστό 30,08% της συνολικής επιφάνειας του Δήμου, ενώ οι ιδιωτικοί βοσκότοποι ανέρχονται σε 82.000 στρέμματα, σε ποσοστό 7,46% της συνολικής επιφάνειας του Δήμου (Προσωρινό Διαχειριστικό Σχέδιο Βόσκησης Δήμου Αγρινίου & ΕΛΓΟ ΔΗΜΗΤΡΑ, 2016). Η ευρύτερη περιοχή του Αγρινίου, όπως έχει ήδη αναφερθεί, χαρακτηρίζεται ως περιοχή έντασης αγροτικής δραστηριότητας. Ο Δήμος έχει ήδη προχωρήσει στις απαραίτητες ενέργειες για την διασφάλιση της ορθολογικής διαχείρισης των εκτάσεων αρμοδιότητάς του, έχοντας αποτυπώσει το σύνολο των θεσμικών κειμένων που αφορούν σε χρήσεις και κάλυψη γης σε δημόσια και ανοικτά διαθέσιμα γεωγραφικά πληροφοριακά συστήματα (GIS Δήμου Αγρινίου, 2021).





## Φυτική Παραγωγή

Στην Περιφερειακή Ενότητα Αιτωλοακαρνανίας καλλιεργείται μόνο το 22% των συνολικών εκτάσεων της. Οι περιοχές που καλλιεργούνται είναι αρδευόμενες και βρίσκονται στις πεδιάδες και στις εκβολές των ποταμών. Η Αιτωλοακαρνανία αποτελεί μια από τις καλύτερα αρδευόμενες περιοχές της χώρας, γεγονός που ευνοεί την μακροπρόθεσμη ανάπτυξη της γεωργίας. Πρόβλημα παρουσιάζεται ωστόσο στον πολυτεμαχισμό της καλλιεργούμενης γης και στις μικρές ιδιοκτησίες, αφού το μέσο μέγεθος της γεωργικής εκμετάλλευσης είναι 29 στρέμματα ενώ σε εθνικό επίπεδο αγγίζει τα 39 στρέμματα. Τα κύρια τοπικά καλλιεργούμενα αγαθά είναι ελιές και δενδρώδεις καλλιέργειες π.χ. εσπεριδοειδή, καλαμπόκι, τριφύλλι, ρύζι και κηπευτικά.

Τα γεωργικά προϊόντα είναι κυρίως τα σιτηρά, το καλαμπόκι, τα κτηνοτροφικά φυτά, με τις μεγαλύτερες παραγωγές να εμφανίζουν η μηδική, τα τριφύλλια, το ελαιόλαδο και τα τυροκομικά προϊόντα. Στα γεωργικά προϊόντα υψηλό βαθμό μεταποίησης παρουσιάζει η ελαιοποίηση στα ελαιοτριβεία της περιοχής, ενώ σημαντική είναι και η ανάπτυξη της οινοποίησης σταφυλιών που καλλιεργούνται στην ευρύτερη περιοχή. Χαρακτηριστικά, στο Δήμο Αγρινίου οι καλλιέργειες που καταλαμβάνουν το μεγαλύτερο μέρος της καλλιεργούμενης έκτασης είναι: η ελιά (112.717,2 στρ.), τα κτηνοτροφικά φυτά για ζωοτροφές (92.599 στρ.) με το σανό μηδικής να είναι η μεγαλύτερη καλλιέργεια (33.039 στρ.), καθώς και τα εσπεριδοειδή (15.665 στρ.) με πρωταγωνιστή την πορτοκαλιά «NABELINA» (8.886 στρ.) (ΟΠΕΚΕΠΕ, 2020). Παράλληλα, νέες καλλιέργειες όπως το σπαράγγι εμφανίζουν προοπτική ανάπτυξης, ενισχύοντας τον αγροτικό χαρακτήρα του Δήμου και το καλάθι των τοπικά παραγόμενων προϊόντων. Τέλος, παρά το γεγονός ότι ο Δήμος Αγρινίου καλύπτεται από μεγάλο αριθμό καλλιεργήσιμων εκτάσεων με **μακρά παράδοση στην ελιά και παλαιότερα στον καπνό**, τα τελευταία χρόνια το ποσοστό του εργατικού δυναμικού που απασχολείται στον πρωτογενή τομέα υποχωρεί σταθερά έναντι του τριτογενή τομέα παραγωγής.

Επιπρόσθετα, η μετακίνηση των τοπικών πληθυσμών προς την πόλη κατέστησε το Αγρίνιο εμπορικό και οικονομικό κέντρο της περιοχής. Με κυρίαρχα παραγωγικά στοιχεία τον **καπνό** και την **ελιά** δημιουργήθηκε το κοινωνικό πλέγμα, που ανέπτυξε ουσιαστικά την σύγχρονη πόλη. Έως το 2005 ο καπνός ήταν μία από τις σπουδαιότερες και πιο προσοδοφόρες καλλιέργειες στην Αιτωλοακαρνανία, με μεγάλη οικονομική, γεωργική, κοινωνική, δημοσιονομική, περιφερειακή και διακλαδική σημασία. Ο καπνός αποτελούσε το τρίτο εγχώριο αγροτικό προϊόν σε πρόσοδο μετά το λάδι και το βαμβάκι ενώ οι 11.000 καπνοκαλλιεργητές του νομού κατείχαν το 30% σχεδόν της συνολικής παραγωγής της χώρας.





## Ζωική Παραγωγή

Σε επίπεδο νομού η κτηνοτροφική παραγωγή κατέχει σημαντική θέση στη διαμόρφωση του τοπικού εισοδήματος. Κυριαρχεί, όπως και στην περίπτωση της γεωργικής παραγωγής, η παραδοσιακής μορφής μικρή οικογενειακή εκμετάλλευση. Από συνολικά εκμεταλλεύσιμες εκτάσεις στην ΠΕ Αιτωλοακαρνανίας, το 47% αποτελούν βοσκότοπους, κυρίως σε ορεινές και ημιορεινές ζώνες, γεγονός που ευνοεί την ανάπτυξη της κτηνοτροφίας. Στο Δήμο Αγρινίου οι μεγάλες εκτάσεις που κατέχουν τα βοσκοτόπια, το ήπιο κλίμα και η ντόπια παραγωγή ζωοτροφών ευνοούν την εκτροφή κύρια των αιγοπροβάτων και ακολουθούν οι χοίροι, τα μελίσσια και τα βοοειδή. Το ζωικό κεφάλαιο ανέρχεται συνολικά σε 348.577 κεφαλές ζώων (ΟΠΕΚΕΠΕ, 2020). Για το έτος 2020, ο αριθμός των αιγοπροβάτων ανήλθε σε 230.182 κεφαλές, των βοοειδών σε 16.320 κεφαλές, οι κυψέλες μελισσών ανήλθαν σε 27.698, τα ορνιθοειδή σε 7.110 κεφαλές και οι χοίροι σε 66.918 κεφαλές (ΟΠΕΚΕΠΕ, 2020). Στο Δήμο Αγρινίου υπάρχει ένα ικανοποιητικό δίκτυο δρόμων που καλύπτει σε μεγάλο μέρος τις ανάγκες των κτηνοτρόφων το οποίο χρήζει συνεχή αναβάθμιση με σκοπό την διευκόλυνση της πρόσβασης στους βοσκότοπους ενώ παράλληλα στην ευρύτερη περιοχή του Δήμου εντοπίζονται ποτίστρες, ο αριθμός των οποίων καλύπτει σε μεγάλο ποσοστό τις ανάγκες των αγροτικών ζώων για πόσιμο νερό(Προσωρινό Σχέδιο Βόσκησης Δήμου Αγρινίου,2016).



## Μεταποίηση

Στην ευρύτερη περιοχή της Αιτωλοακαρνανίας υπάρχουν και λειτουργούν οι παρακάτω παραγωγικές μονάδες (Επιμελητήριο Αιτωλοακαρνανίας & Αγροτικός Συνεταιρισμός Αγρινίου, 2021):

- **Εργοστάσια επεξεργασίας - συσκευασίας βρωσίμων ελαίων.** Η συνολική δυναμικότητα αυτών των επιχειρήσεων ανέρχεται ετησίως στους 10.000 τόνους. Κύριες μονάδες βρίσκονται στις περιοχές Μεσολογγίου και Αγρινίου με ιδιαίτερη έμφαση στην ιδιωτική επενδυτική δραστηριότητα και τις μονάδες της ΕΑΣ Αγρινίου.
- **Ξηραντήρια καλαμποκιού.** Βρίσκονται στις περιοχές Αγρινίου, Λεσινίου, Βόνιτσας, Ευηνοχωρίου και ανήκουν στις κατά τόπους ΕΑΣ. Υπάρχουν όμως και ιδιωτικά ξηραντήρια κυρίως στην περιοχή του Αγρινίου. Ξηραντήριο Αραβοσίτου Με δυναμικότητα παραγωγής τους 50.000 τόνους, το ξηραντήριο αραβοσίτου της Ένωσης Αγρινίου στο Δοκίμι είναι από τα πλέον αποδοτικά στη χώρα μας και διακρίνεται για την τέλεια ποιότητα του ξηραίνόμενου προϊόντος. Η διαδικασία της ξήρανσης επιτυγχάνεται με συνεχή και αυτόματο έλεγχο θερμοκρασιών αέρα και προϊόντος και τους αυτοματοποιημένους μηχανισμούς, που με ασφάλεια χειρίζεται το έμπειρο και εξειδικευμένο μας προσωπικό. Οι αποξηραμένοι σπόροι καλαμποκιού, οι οποίοι προορίζονται για τη παρασκευή ζωοτροφών, διατίθενται τόσο στην τοπική



αγορά όσο και στην υπόλοιπη Ελλάδα. Με επίπεδες αποθήκες χωρητικότητας 10.000 τόνων και με σιλό χωρητικότητας 15.000 τόνων, οι δυνατότητες της Ένωσης Αγρινίου είναι τέτοιες που καλύπτουν απόλυτα τις ανάγκες των καλλιεργητών της περιοχής, που κατά παράδοση, δεκαετίες τώρα μας εμπιστεύονται, διαθέτοντας την παραγωγή τους σε ασυναγώνιστες τιμές.

- **Εργοστάσια ζωοτροφών.** Η ΕΑΣ Αγρινίου λειτουργεί εργοστάσιο ζωοτροφών δυναμικότητας 40 τόνων ανά ώρα, καθώς και πρώτων υλών για προϊόντα που παράγονται στην περιοχή, όπως τη μηδική. Επιπλέον, το εργοστάσιο «IRIDA» στην περιοχή Κουβαρά παράγει ζωοτροφές και ιχθυοτροφές. Λειτουργούν και ιδιωτικά εργοστάσια παραγωγής ζωοτροφών, κυρίως στην περιοχή Νεοχωρίου. Ακόμα, το Εργοστάσιο Παραγωγής Σύνθετων Ζωοτροφών και Πρώτων Υλών της Ένωσης Αγρινίου, δυναμικότητας 20.000 τόνων, με τη χρήση εξοπλισμού τελευταίας τεχνολογίας και με την εμπειρία των εργαζομένων, παράγει προϊόντα που καλύπτουν απόλυτα τις θρεπτικές ανάγκες των ζώων.
- **Επεξεργασία και τυποποίηση ρυζιού.** Στο Αγρίνιο είναι εγκατεστημένες δύο βιομηχανίες επεξεργασίας και τυποποίησης ρυζιού και οσπρίων: η εταιρία «AGRINO» και η εταιρεία «Αχελώος ΕΠΕ». Στο Νεοχώρι είναι εγκατεστημένες τέσσερις ακόμη μονάδες επεξεργασίας ρυζιού.
- **Παραγωγή τυροκομικών προϊόντων.** Στην ΠΕ Αιτωλοακαρνανίας βρίσκονται διάσπαρτες μικρές και μεσαίες ιδιωτικές τυροκομικές μονάδες. Παράγονται τυροκομικά προϊόντα τυποποίησης και ονομασίας προέλευσης. Σημαντικό μέρος της ντόπιας παραγωγής γάλακτος απορροφούν οι βιομηχανίες γάλακτος «ΦΑΓΕ» και «ΔΩΔΩΝΗ». Η «ΦΑΓΕ» έχει κατασκευάσει στην περιοχή του δήμου Νεάπολης εργοστάσιο τυροκομικών προϊόντων.
- **Ελαιοτριβεία.** Τα ελαιοτριβεία είναι διάσπαρτα στην περιοχή, κύρια στην περιοχή του Μεσολογγίου, καθώς και στις βόρειες και νότιες παραλίμνιες περιοχές της Τριχωνίδας.
- **Πυρηνελαιουργεία.** Στην περιοχή του Μεσολογγίου υπάρχει το πυρηνελαιουργείο «ΕΛΣΑΠ» για την επεξεργασία υποπροϊόντων ελαιοτριβείων.
- **Επεξεργασία αφυδατωμένων προϊόντων (φρούτα, λαχανικά).** Η Ένωση Αγρινίου, με το εργοστάσιο μηδικαλεύρων στο Δοκίμι, δυναμικότητας 4.000 τόνων, έχει επιτύχει καθοριστική παρέμβαση στον τομέα της ζωοτροφής, παράγοντας αφυδατωμένη μηδική σε άλευρο ή σε κόκκους (pellets), που χρησιμοποιείται αυτούσια ή για την παρασκευή σύνθετων ζωοτροφών.
- **Παραγωγή και Τυποποίηση αλατιού.** Στην περιοχή Μεσολογγίου υπάρχουν δύο συγκροτήματα αλυκών: η «Δημοτική Επιχείρηση Αλυκών» στην Τουρλίδα και οι «Ελληνικές Αλυκές Α.Ε.» στο Μεσόκαμπο Μεσολογγίου, συνολικής ετήσιας παραγωγής 100.000 τόνων αλατιού. Στην ίδια περιοχή λειτουργεί εργοστάσιο παραγωγής και συσκευασίας ανακρυσταλλωμένου άλατος της βιομηχανίας «ΚΑΛΑΣ», δυναμικότητας 80.000 τόνων ετησίως.
- **Βιομηχανίες επεξεργασίας ξύλου.** Στην ευρύτερη περιοχή είναι εγκατεστημένες τρεις παρκετοβιομηχανίες συνολικής ετήσιας παραγωγής σε δρύινα παρκέτα 4.000 τ.μ. από ελληνική ξυλεία και 25.000 τ.μ. από εισαγόμενη ξυλεία, ενώ ως πρώτη ύλη

χρησιμοποιείται ο δρυς του όρους Αρακύνθου. Λειτουργούν επίσης πολλά ξυλουργικά εργοστάσια μικρής δυναμικότητας, στηριζόμενα κυρίως στην προσωπική απασχόληση, καθώς και πολλές μικρές βιοτεχνίες κατασκευής επίπλων.

- **Κεραμοποιία.** Στο Αγρίνιο λειτουργούσαν μέχρι πρόσφατα δύο σύγχρονα εργοστάσια τούβλων με συνολική παραγωγή 100.000 τεμαχίων ημερησίως. Πλέον, λειτουργεί ένα μόνο εργοστάσιο. Ο κλάδος αναπτύχθηκε στην περιοχή λόγω καταλληλότητας της πρώτης ύλης. Τα παραγόμενα προϊόντα έχουν και εξαγωγικό χαρακτήρα.
- **Επεξεργασία μαρμάρου.** Στο Μεσολόγγι λειτουργεί η βιομηχανία επεξεργασίας μαρμάρων «Μάρμαρα Μεσολογγίου ΑΒΕΕ» δυναμικότητας 600 τ.μ. σε πλάκες μαρμάρου ανά ημέρα. Ως πρώτη ύλη χρησιμοποιούνται όγκοι μαρμάρων που εξορύσσονται στις περιοχές Μεσολογγίου, Σαρδινίων και Κεχρινιάς Αιτωλοακαρνανίας, καθώς και σε άλλες περιοχές της χώρας. Στο Αγρίνιο λειτουργεί η βιομηχανία επεξεργασίας μαρμάρου «Σαμπών ΕΠΕ» δυναμικότητας 500-1.000 τ.μ. σε πλάκες μαρμάρου ανά ημέρα, ενώ σε άλλες περιοχές του νομού λειτουργούν μικρότερες μονάδες, κυρίως οικογενειακής εκμετάλλευσης.
- **Νηματουργία και Υφαντουργία.** Στην περιοχή της Ναυπάκτου λειτουργούν δύο μεγάλες βιομηχανίες: η «Κλωστοϋφαντουργία Ναυπάκτου ΑΒΕΕ» (εισηγμένη στο Χρηματιστήριο Αξιών Αθηνών) και η «Καλτσοποιία ΑΒΕΕ». Στην Αιτωλοακαρνανία λειτουργούν επίσης διάσπαρτες **βιοτεχνίες παραγωγής μάλλινων κουβερτών** και κιλιμιών.
- **Βιοτεχνίες και Βιομηχανίες πλαστικών.** Στο Αγρίνιο είναι εγκατεστημένη η βιομηχανία «Μεταλλοπλαστική Αγρινίου Α.Ε.» (εισηγμένη στο Χρηματιστήριο Αξιών Αθηνών) παραγωγής πλαστικών, βαρελιών, βυτίων, κιβωτίων κτλ. Λειτουργούν επίσης βιοτεχνίες παραγωγής πλαστικής σακούλας.
- **Εργοστάσια επεξεργασίας γύψου.** Στο νομό λειτουργούν δύο μεγάλες μονάδες παραγωγής γυψοσανίδων: η «ΚΝΑUFF ΑΒΕΕ» στην περιοχή Αμφιλοχίας και η «ΒΡΒHELLAS» στο Αιτωλικό. Στο Αιτωλικό λειτουργεί επίσης εργοστάσιο παραγωγής γύψου. Τα παραγόμενα προϊόντα έχουν κυρίως εξαγωγικό χαρακτήρα.
- **Εκκοκκιστήριο βάμβακος.** Είναι εγκατεστημένο στο Νεοχώρι με φορέα λειτουργίας την ΕΑΣ Μεσολογγίου. Η δυναμικότητα εκκόκκισης σύσπορου βαμβακιού είναι 14.000 τόνοι ετησίως.
- **Μονάδες συσκευασίας σπαραγγιών.** Στην Αιτωλοακαρνανία είναι εγκατεστημένες δύο μονάδες συσκευασίας σπαραγγιών. Η μία βρίσκεται στη Γουριά και η άλλη βρίσκεται στην Νεάπολη.
- **Σφαγεία.** Στην περιοχή του Αγρινίου λειτουργούν σύγχρονες βιομηχανικές εγκαταστάσεις σφαγείων, οι οποίες συγκαταλέγονται στα πλέον σύγχρονα σφαγεία της Δυτικής Ελλάδας.
- **Μονάδες εμφιάλωσης αναψυκτικών – νερού.** Στην περιοχή Μοναστηρακίου Βόνιτσας βρίσκεται εγκατεστημένη η σύγχρονη μονάδα εμφιάλωσης νερού «ΚΟΡΠΗ» της εταιρίας «NESTLE».



Επιπρόσθετα, στην περιοχή του Αστακού λειτουργεί η ομώνυμη **ΝΑ.ΒΙ.ΠΕ.**, που αποτελεί τη μοναδική **Ναυτική και Βιομηχανική Περιοχή Ελεύθερης Ζώνης** στην Ελλάδα που διαθέτει δικό της λιμάνι πολλαπλών χρήσεων. Αποτελεί το σημαντικότερο κέντρο εμπορευματικής διαμετακόμισης στη Δυτική Ελλάδα. Η συνολική έκταση της περιοχής φτάνει τα 1.910 στρέμματα, εκ των οποίων τα 700 στρέμματα αποτελούν την περιοχή εξυπηρέτησης των λιμενικών εγκαταστάσεων, τα 600 στρέμματα τα βιομηχανικά οικοπέδα και τα υπόλοιπα είναι πράσινο, κοινόχρηστοι και κοινωφελείς χώροι (ΝΑΒΙΠΕ, 2021). Αποτελεί ένα σύγχρονο, υψηλής αποτελεσματικότητας διαμετακομιστικό κέντρο, που παρέχει ολοκληρωμένες λύσεις για το διεθνές εμπόριο. Η ΝΑ.ΒΙ.ΠΕ, ως ελεύθερη βιομηχανική και επιχειρηματική ζώνη, βρίσκεται σε άριστη γεωγραφική θέση, από πλευράς στρατηγικής και οικονομικής σημασίας. Και η θέση αυτή, κοντά δηλαδή σε διεθνείς θαλάσσιες οδούς, την καθιστά πύλη για την κυκλοφορία ανάμεσα στις ευρωπαϊκές χώρες και την Ανατολή. Σημαντικό μειονέκτημα ωστόσο αποτελεί η έλλειψη οδικής διασύνδεσης του διαμετακομιστικού κέντρου με την Ιόνια Οδό (Περιφέρεια Δυτικής Ελλάδας, 2020).

Στις μεταποιητικές βιομηχανίες απασχολούνται 4.594 κάτοικοι του Δήμου, με το 28,8% να απασχολείται στη βιομηχανία τροφίμων και ποτών, το 11% στην κατασκευή ειδών ενδύσεως ή την κατεργασία και βαφή γουναρικών, ποσοστό το 9,2% στη βιομηχανία ξύλου και κατασκευή προϊόντων από ξύλο και φελλό, εκτός από τα έπιπλα και στην κατασκευή ειδών καλαθοποιίας και σπαρτοπλεκτικής, το 12,4% στην κατασκευή μεταλλικών προϊόντων, με εξαίρεση τα μηχανήματα και τα είδη εξοπλισμού, ποσοστό 8,6% στην κατασκευή επίπλων και λοιπές βιομηχανίες (ΕΛΣΤΑΤ, 2018).

Κλείνοντας, η **εκμετάλλευση καινοτόμων μεθόδων παραγωγής και τυποποίησης** που μπορούν να αξιοποιηθούν από την έρευνα που παράγεται στα ιδρύματα τριτοβάθμιας εκπαίδευσης της ευρύτερης περιοχής μπορούν να αποτελέσουν παράγοντες **ενίσχυσης της ανταγωνιστικότητας και εκσυγχρονισμού** των επιχειρήσεων.



## Εξαγωγές

Οι ελληνικές επιχειρήσεις έχουν στην πλειοψηφία τους ενστερνιστεί τα οφέλη της εξωστρέφειας κι επενδύουν στη διεθνοποίηση της δραστηριότητάς τους, όπως δείχνει η αυξητική τάση των εξαγωγών σε εθνικό και περιφερειακό επίπεδο. Κατά το διάστημα 2014 – 2018 σημειώθηκε αύξηση εξαγωγών από τις επιχειρήσεις της ΠΔΕ κατά 4,9%, χωρίς να λαμβάνονται υπόψη οι εξαγωγές ορυκτών. Οι επιχειρήσεις της ΠΔΕ εξαγουν κατά κύριο λόγο τρόφιμα (71,4%), ποτά και καπνά (7,8%), μέταλλα (6,3%), χημικά και πλαστικά (6,2%), και μη μεταλλικά ορυκτά (3,4%). Οι δέκα σημαντικότεροι προορισμοί εξαγωγών των επιχειρήσεων της ΠΔΕ είναι η Ιταλία (26%), Γερμανία (10,8%), ΗΠΑ (9,2%), Βουλγαρία (8,4%), Ηνωμένο Βασίλειο (4,3%), Ρουμανία (3,9%), Κύπρος (2,9%), Αυστραλία (2,5%), Ολλανδία (2,4%) και Ισπανία (2,3%) (ΙΕΕΣ/ΣΕΒΕ, 2019). Στο Δήμο Αγρινίου δραστηριοποιείται σημαντικός αριθμός μεταποιητικών επιχειρήσεων οι οποίες



Ευρωπαϊκή Ένωση



Ευρωπαϊκό Ταμείο Περιφερειακής Ανάπτυξης (ΕΤΠΑ)  
Κωδικός ΟΠΣ: 5201206 (Κωδ. Απόφασης: 18236)

έχουν εξαγωγική δραστηριότητα, ενώ σημαντικά είναι και τα περιθώρια αύξησης εξαγωγών των τοπικά παραγόμενων αγροτικών προϊόντων.



## Τουρισμός

Στην Περιφερειακή Ενότητα Αιτωλοακαρνανίας λειτουργούν συνολικά **79** ξενοδοχειακές μονάδες, από τις οποίες το 46,8% είναι τριών αστέρων. Στην Περιφερειακή Ενότητα Αιτωλοακαρνανίας και κατ' επέκταση στον Δήμο δεν λειτουργούν υποδομές φιλοξενίας 5 αστέρων. Στο Δήμο Αγρινίου συνολικά λειτουργούν **14** ξενοδοχειακές μονάδες (Ξενοδοχειακό Επιμελητήριο Ελλάδος, 2021). Στον Δήμο Αγρινίου ο αριθμός των αφίξεων στα καταλύματα ξενοδοχειακού τύπου κατά το 2019 ανήλθε σε 38.106, ενώ ο αριθμός των διανυκτερεύσεων σε 59.707. Οι αριθμοί αυτοί είναι αρκετά **χαμηλοί** συγκριτικά με τις συνολικές αφίξεις και διανυκτερεύσεις σε αντίστοιχου πληθυσμιακού μεγέθους Δήμους ανά την Ελλάδα, προσδίδοντας στο Δήμο χαρακτήρα «περάσματος» ή «σύντομης παραμονής» (ΕΛΣΤΑΤ, 2019).

Η ευρύτερη περιοχή του Δήμου διαθέτει **ιδιαίτερη φυσική ομορφιά** και **πλούσια τοπική πολιτιστική κληρονομιά**, εφόδια ικανά να την αναδείξουν σε προορισμό με ετήσια κινητικότητα επισκεπτών. Η ανάπτυξη του τοπικού τουριστικού προϊόντος περιορίζεται ωστόσο από την **κακή προσπελασιμότητα**, τις **ανεπαρκείς τουριστικές υποδομές** και την ανεπαρκή προβολή του προσφερόμενου τουριστικού προϊόντος της περιοχής.



Ο **συνδυασμός ορεινών χωριών, ποταμών και λιμνών** δημιουργούν προϋποθέσεις για την ανάπτυξη **ορεινού τουρισμού, φυσιολατρικού τουρισμού, τουρισμού παρατήρησης πτηνών και αγροτουρισμού** όλο το έτος. Επιπρόσθετα, μεγάλη προοπτική ανάπτυξης παρουσιάζει ο **αθλητικός τουρισμός**, που μπορεί να επιτευχθεί με την αξιοποίηση των διαθέσιμων φυσικών στοιχείων σε συνδυασμό με την δημιουργία ήπιων και περιβαλλοντικά φιλικών αθλητικών εγκαταστάσεων. Ο **θρησκευτικός, ο περιπατητικός, ο αλιευτικός, ο φυσιολατρικός, ο αρχαιολογικός, ο γαστρονομικός, ο οινικός** και πολλά άλλα είδη εναλλακτικών μορφών τουρισμού δύνανται να αναπτυχθούν στην ευρύτερη περιοχή μέσω της αξιοποίησης των ακόλουθων σημείων ενδιαφέροντος σε συνδυασμό με τα γεωμορφολογικά χαρακτηριστικά της περιοχής του Δήμου (παραλίμνιο μέτωπο, ορεινός όγκος, πεδιάδες και σημαντικούς βιότοπους που κατέχουν τονίζουν την οικολογική αξία της περιοχής) (Ci-Novatec, 2021):

- 4 σημεία αρχαιολογικού ενδιαφέροντος,
- 156 σημεία θρησκευτικού ενδιαφέροντος,
- 14 σημεία πολιτιστικού ενδιαφέροντος,
- 25 σημεία φυσικού πλούτου,
- 94 αξιοθέατα.

Συμπληρωματικά, η γεωγραφική θέση του Αγρινίου σε σχέση με τα αξιοθέατα της περιοχής μπορεί να συμβάλει στην ανάδειξη της πόλης **ως προορισμό σύντομων διακοπών** (city



breaks), δημιουργώντας ευκαιρίες αύξησης της τοπικής απασχόλησης. Η προώθηση του Αγρινίου ως προορισμού σύντομων διακοπών μπορεί να ενισχύσει σε σημαντικό βαθμό το προσφερόμενο τουριστικό προϊόν και να αποτελέσει ένα τρόπο αντιμετώπισης των δυσκολιών που δημιουργούνται από τον περιορισμένο αριθμό καταλυμάτων και κλινών ευρύτερα στην Αιτωλοακαρνανία.

Τουριστικό προϊόν περιοχής Δήμου Αγρινίου		
 <b>Ορεινά χωριά</b>	 <b>Ποτάμια και λίμνες</b>	 <b>Περιθώριο ανάπτυξης υποδομών πρόσβασης και φιλοξενίας</b>
 <b>Τοπικά προϊόντα</b>	 <b>Πληθώρα και ποικιλομορφία προστατευόμενων περιοχών</b>	 <b>Δυνατότητα ισχυρής ανάπτυξης εναλλακτικών μορφών τουρισμού</b>
 <b>4 σημεία ιδιαίτερου αρχαιολογικού ενδιαφέροντος</b>	 <b>156 σημεία θρησκευτικού ενδιαφέροντος</b>	 <b>14 σημεία πολιτιστικού ενδιαφέροντος</b>
 <b>94 αξιοθέατα</b>	 <b>25 σημεία φυσικού πλούτου</b>	 <b>Εγγύτητα σε αεροδρόμιο και λιμάνια</b>



Η διαφοροποίηση του τοπικού τουριστικού προϊόντος αποτελεί βασική συνιστώσα για την ενίσχυση της αναπτυξιακής δυναμικής του Δήμου. Ο Δήμος έχει ήδη προβεί σε δράσεις προς αυτήν την κατεύθυνση (Έκδοση Τουριστικών Χαρτών της περιοχής και Δόμηση Διατοπικού Σχέδιου Συνεργασίας για την ανάπτυξη δικτύου ποδηλατικού τουρισμού), ωστόσο απαιτούνται επιπλέον βήματα και συνεχής προσπάθεια για να καταστεί η ευρύτερη περιοχή δυναμικός και μόνιμος πόλος έλξης τουριστικού ρεύματος και επισκεψιμότητας στο πρότυπο άλλων δήμων με παρόμοια χαρακτηριστικά, όπως για παράδειγμα ο Δήμος Ιωαννιτών και ο Δήμος Τρικκαίων. Επιπλέον ο Δήμος έχει προχωρήσει και στην κατάρτιση στρατηγικού και επιχειρησιακού σχεδίου για την ανάπτυξη του τουρισμού.

Ένας από τους σημαντικότερους λόγους για τους οποίους ο Δήμος χαρακτηρίζεται από περιορισμένη τουριστική ανάπτυξη είναι η έλλειψη συστηματικού προγραμματισμού προώθησης και συντήρησης τόσο των φυσικών πλεονεκτημάτων της περιοχής, όσο και των σημείων και εθίμων με ιδιαίτερο πολιτισμικό και πολιτιστικό ενδιαφέρον.

Η επένδυση στο ανεκμετάλλευτο τουριστικό δυναμικό του Δήμου πρέπει να έχει ως στόχο την εκμετάλλευση των φυσικών πλεονεκτημάτων και την εξάλειψη των αδυναμιών. Η ανάπτυξη του τουρισμού δημιουργεί άμεσες συνέργειες με τη αγροτική οικονομία και θα επηρεάσει θετικά τα εισοδήματα και την ποιότητα ζωής των κατοίκων. Ο **τουρισμός** είναι ο **δυναμικότερος** και **ανταγωνιστικότερος κλάδος** της ελληνικής οικονομίας σε διεθνές επίπεδο, ενώ εκτιμάται ότι παρουσιάζει σημαντικές δυνατότητες περαιτέρω ανάπτυξης στην τρέχουσα δεκαετία.



## Πολιτισμός

Ένα **σημαντικό πλεονέκτημα** του Δήμου Αγρινίου είναι η **πολιτιστική κληρονομιά** της περιοχής, ιδιαίτερα οι **πολιτιστικές δραστηριότητες και πρωτοβουλίες** που λαμβάνουν χώρα συχνά στην περιοχή. Όπως αναφέρθηκε προηγουμένως, η περιοχή του Δήμου Αγρινίου διαθέτει αρκετά σημεία ενδιαφέροντος. Οι αρχαιολογικοί χώροι Στράτου, Θεσιέων και Βουκατίου, το Αρχαιολογικό Μουσείο Αγρινίου, αλλά και τα μνημεία σύγχρονου πολιτισμού όπως το Λαογραφικό Αγρινίου και η Γλυπτοθήκη Χρήστου Καπράλου είναι μερικά από τα αξιοθέατα που μπορούν να συμβάλλουν στο τουριστικό προϊόν του Δήμου. Παράλληλα, η δραστηριοποίηση σημαντικού αριθμού πολιτιστικών φορέων, όπως το ΔΗΠΕΘΕ Αγρινίου, η Φιλαρμονική του Δήμου, αλλά και πολιτιστικοί σύλλογοι συμβάλλουν στην παραγωγή αξιολογού σύγχρονου πολιτιστικού προϊόντος που μπορεί να αποτελέσει πόλο έλξης επισκεπτών. Επιπρόσθετα, η πλούσια πεδιάδα και ο πρωτογενής τομέας παραγωγής, αποτελούν βασικές συνιστώσες για την παραγωγή ποιοτικών και ανταγωνιστικών προϊόντων ικανά να αναβαθμίσουν το γαστρονομικό και πολιτιστικό προφίλ της περιοχής, δίνοντας έμφαση στη διασύνδεση του αγροδιατροφικού τομέα με τον πολιτισμό και τον τουρισμό. Υποκατηγορία του πολιτισμικού τουρισμού αποτελεί ο **γαστρονομικός τουρισμός** ως μορφή τουριστικής δραστηριότητας αναψυχής, στην οποία οι επισκέπτες σχεδιάζουν τα ταξίδια τους



με στόχο να γευτούν την αυθεντική τοπική κουζίνα ή να συμμετέχουν σε δραστηριότητες αναψυχής σχετικές με τη γαστρονομία, εμβαθύνοντας παράλληλα στην ιστορία και τις παραδόσεις του προορισμού, στον τρόπο ζωής, την κουλτούρα, την τοπική παράδοση και την εθνική ταυτότητα των προϊόντων. Τέλος, η **αναβάθμιση** και ανάδειξη του **εθίμου των Χαλκουινών** - με έμφαση στην ασφάλεια – καθώς και η επαναφορά του **Διεθνούς Φεστιβάλ παραδοσιακών Χορών** αποτελούν σημαντικές παραμέτρους που αναμένεται να ενισχύσουν το πολιτιστικό προϊόν του Δήμου.



## Έρευνα και ανάπτυξη

Η Περιφέρεια Δυτικής Ελλάδας κατέχει την πρώτη θέση σε σχέση με τον αριθμό επιχειρήσεων που έχουν ερευνητική δραστηριότητα, καθώς επίσης και σε σχέση με το ποσοστό των εργαζομένων που απασχολούνται σε πεδία έρευνας και ανάπτυξης. Μεγάλο μέρος της κατάκτησης αυτής οφείλεται στην ύπαρξη μεγάλου αριθμού ερευνητικών και ακαδημαϊκών κέντρων, τα οποία προσελκύουν ερευνητικές από όλη τη χώρα. Στην περιοχή του Δήμου Αγρινίου λειτουργούν 4 τμήματα του Πανεπιστημίου Πατρών. Σε αυτά λειτουργούν και παράγουν συστηματικά αξιολογικά ερευνητικά αποτελέσματα τα εργαστήρια (Παν. Πατρών, 2021):

- Ελέγχου Ρύπανσης και Τεχνολογιών Προστασίας Περιβάλλοντος,
- Περιβαλλοντικής Ανάλυσης και Μεταλλαξιγένεσης,
- Ανανεώσιμων Πηγών Ενέργειας,
- Μαθηματικής Προσομοίωσης Περιβαλλοντικών Συστημάτων,
- Μικροβιολογίας Συστημάτων και Εφαρμοσμένης Γονιδιωματικής,
- Ασφάλειας Διεργασιών και Διεργασιών Περιβάλλοντος,
- Αγροτικής Οικονομίας και Αγροτικής Πολιτικής,
- Τεχνολογίας Τροφίμων,
- Οργάνωσης και Διοίκησης Επιχειρήσεων του Αγροτικού Χώρου,
- Φυτικής Παραγωγής.



## Ενεργειακό δυναμικό

Οι ανανεώσιμες πηγές ενέργειας (ΑΠΕ) είναι μορφές εκμεταλλεύσιμης ενέργειας που προέρχονται από διάφορες φυσικές διαδικασίες, όπως ο άνεμος, η γεωθερμία, η κυκλοφορία του νερού και άλλες. Συγκεκριμένα σύμφωνα με την οδηγία 2009/28/ΕΚ του Ευρωπαϊκού Κοινοβουλίου, ως ενέργεια από ανανεώσιμες μη ορυκτές πηγές θεωρείται η αιολική, ηλιακή, αεροθερμική, γεωθερμική, υδροθερμική και ενέργεια των ωκεανών, υδροηλεκτρική, από βιομάζα, από τα εκλυόμενα στους χώρους υγειονομικής ταφής αέρια, από αέρια μονάδων επεξεργασίας λυμάτων και από βιοαέρια. Η αντικατάσταση των μη ανανεώσιμων πόρων για



τη παραγωγή ενέργειας μέσω της υιοθέτησης ήπιων μορφών ενέργειας (αιολική, ηλιακή κ.α.) συμβάλλει στη βιωσιμότητα του περιβάλλοντος και στην ενίσχυση της απασχολησιμότητας. Αποτελεί σημαντική πρόκληση για το σύνολο των ελληνικών Δήμων (ΥΠΕΚΑ, 2020).

Ο Δήμος Αγρινίου εκτείνεται σε μια περιοχή όπου διακρίνεται για τον **πλούτο των φυσικών πόρων** που διαθέτει για την παραγωγή ΑΠΕ. Η ΠΕ Αιτωλοακαρνανίας χαρακτηρίζεται για το μέγεθος, τη ποικιλομορφία και τη χωρική διασπορά των υδατικών του πόρων, όπως είναι οι ποταμοί, οι λιμνοθάλασσες, οι λίμνες και οι τεχνητές λίμνες. Η αφθονία των υδάτινων πόρων, αξιοποιείται παράγοντας την απαιτούμενη ποσότητα ηλεκτρικής ενέργειας για την κάλυψη των αναγκών της περιοχής. Οι κύριες υδρολογικές λεκάνες της Αιτωλοακαρνανίας είναι του Αχελώου, του Ευήνου και του Μόρνου.

Η **ύπαρξη υδροηλεκτρικών** σταθμών ενισχύει την προστασία του περιβάλλοντος εξασφαλίζοντας οικολογική παροχή στις κοίτες των ποταμών. Οι ταμειυτήρες αποτελούν ιδανικό περιβάλλον επιβίωσης και ανάπτυξης πολλών ειδών χλωρίδας και πανίδας, αναβαθμίζουν αισθητικά το τοπίο και σε πολλές περιπτώσεις εξελίσσονται σε μοναδικής ομορφιάς υγροβιότοπους. Στον Δήμο Αγρινίου χωροθετούνται **τρεις υδροηλεκτρικοί** σταθμοί παραγωγής: αυτοί του Καστρακίου, του Στράτου και των Κρεμαστών.

Πέρα από την ύπαρξη υδροηλεκτρικών σταθμών στην περιοχή υπάρχουν και μονάδες φωτοβολταϊκών. Ο σταθμός με την μεγαλύτερη παραγωγή χωροθετείται στην τοποθεσία Αγκαθάκι με 1,05MW, ενώ υπολογίσιμη είναι και η παραγωγή της μονάδας στο Αιτωλικό. Τέλος λόγω της ύπαρξης του κατάλληλου αιολικού δυναμικού για την παραγωγή ενέργειας, ένα αιολικό πάρκο λειτουργεί ήδη στα όρια του Δήμου Ναυπάκτου με δυνατότητα παραγωγής ενέργειας 24MW.

Η ΠΕ Αιτωλοακαρνανίας διαθέτει από τα μεγαλύτερα πάρκα ανανεώσιμων πηγών ενέργειας, λαμβάνοντας υπόψη το πλήθος των υδροηλεκτρικών φραγμάτων, φωτοβολταϊκών και αιολικών πάρκων που λειτουργούν. Συγκεκριμένα, στην Αιτωλοακαρνανία έχουν αδειοδοτηθεί 1178,5MW από αιολικά πάρκα, φωτοβολταϊκά, μικρά υδροηλεκτρικά και βιομάζα, χωρίς να συμπεριλαμβάνονται τα φωτοβολταϊκά των αγροτών και τα υδροηλεκτρικά φράγματα της ΔΕΗ. Από αυτά υπερτερούν σε MW τα αιολικά πάρκα και ακολουθούν τα φωτοβολταϊκά. Αξίζει να σημειωθεί ότι το υδάτινο ενεργειακό δυναμικό της περιοχής έχει ακόμα πολλά περιθώρια αξιοποίησης («Κατάρτιση Στρατηγικού και Επιχειρησιακού Σχεδίου για την ανάπτυξη του τουρισμού στο Δήμο Αγρινίου με τη διαδικασία της διαβούλευσης, 2019).

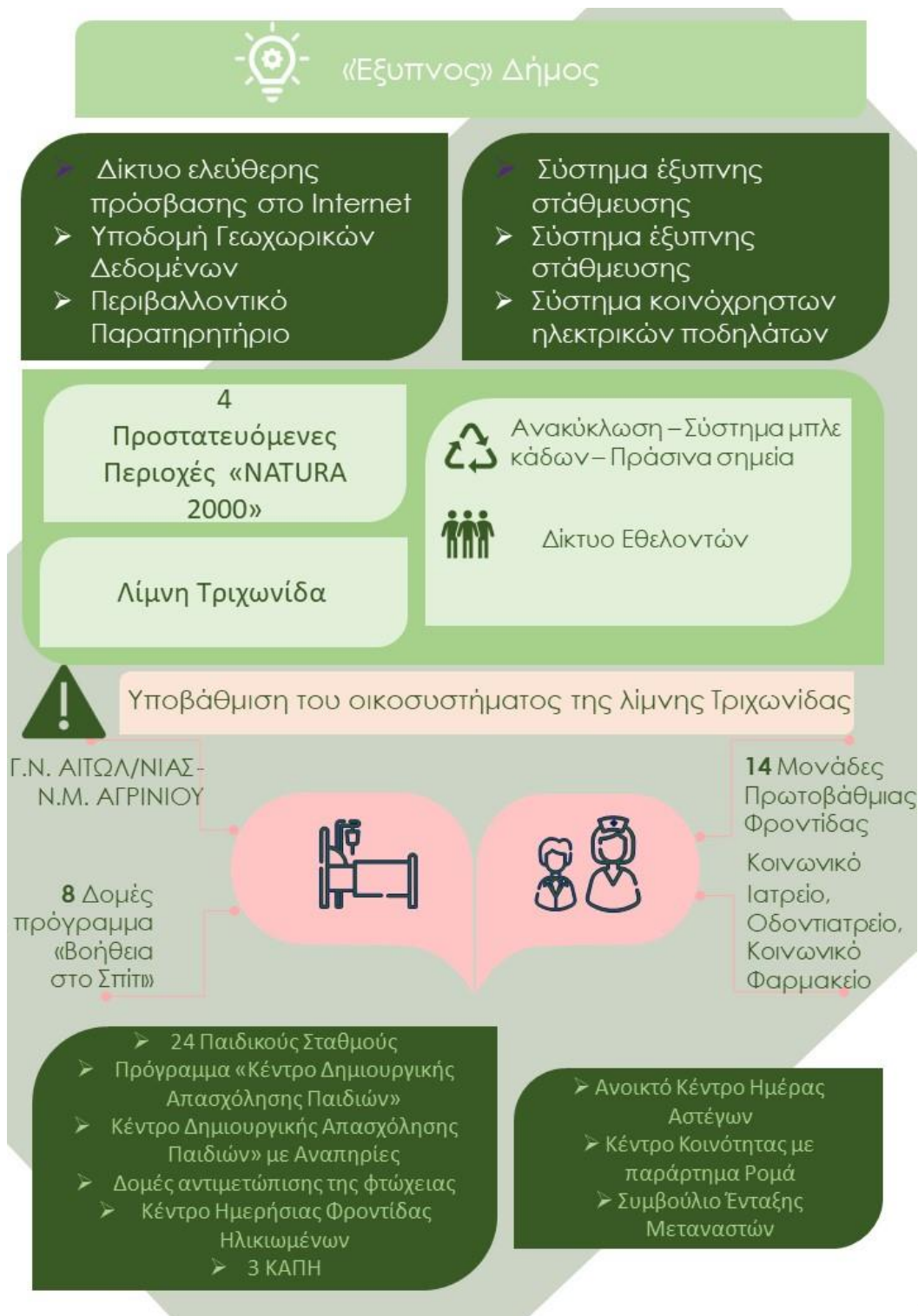
Ο Δήμος Αγρινίου προχώρησε στην **ίδρυση Ενεργειακής Κοινότητας Δήμου Αγρινίου**, με την επωνυμία «Ενεργειακή Κοινότητα Αγρινίου ΣΥΝΠΕ», στην οποία θα συμμετέχουν όλα τα νομικά πρόσωπα του Δήμου. Η Ενεργειακή Κοινότητα θα δημιουργηθεί σε δημοτική έκταση που θα επιλεγεί και θα εγκατασταθεί ένα φωτοβολταϊκό πάρκο 18MW, ενώ για να επιτευχθεί η πλήρης ενεργειακή αυτονομία του Δήμου Αγρινίου, ο Δήμος συμμετέχει και στην ενεργειακή κοινότητα της Περιφέρειας Δυτικής Ελλάδας σε ποσοστό 2,5MW. Η «Ενεργειακή Κοινότητα Αγρινίου

ΣΥΝΠΕ» θα είναι μη κερδοσκοπικού χαρακτήρα και στην αρχική σύνθεση θα μετέχουν ο Δήμος Αγρινίου με ποσοστό συμμετοχής στο συνεταιριστικό κεφάλαιο 40%, η Δημοτική Επιχείρηση Ύδρευσης Αγρινίου με ποσοστό συμμετοχής στο συνεταιριστικό κεφάλαιο 20%, το ΔΗΠΕΘΕ με ποσοστό 5% , το ΝΠΔΔ Κοινωνικής Προστασίας και Αλληλεγγύης με ποσοστό 5%, η Δημοτική Επιχείρηση Στάθμευσης του δήμου Αγρινίου με ποσοστό 10%, η Σχολική Επιτροπή Πρωτοβάθμιας Εκπαίδευσης με ποσοστό 10% και η Σχολική Επιτροπή Δευτεροβάθμιας Εκπαίδευσης με 10%. Η εξοικονόμηση που θα επιτευχθεί εκτιμάται σε 3 εκατ. ευρώ ετησίως, γεγονός που θα έχει τεράστια κοινωνική ανταποδοτικότητα και θα δώσει τη δυνατότητα στο Δήμο να προβεί σε μείωση τελών καθώς και να παρέχει δωρεάν ρεύμα σε 500 περίπου οικογένειες. Επιπρόσθετα, θα είναι αρκετά μεγάλο και το περιβαλλοντικό όφελος, αφού η μείωση στις εκπομπές ρύπων του Δήμου υπολογίζεται σε πάνω από 95% σε σχέση με σήμερα (Δήμος Αγρινίου, 2021).





## Κοινωνία



i5





## Το δίπολο Αγρίνιο – Μεσολόγγι

Η πόλη του Αγρινίου και η ευρύτερη περιοχή τείνουν να λάβουν μητροπολιτικό χαρακτήρα, αποτελώντας επίκεντρο οικονομικής δραστηριότητας για την ευρύτερη περιοχή της Δυτικής Ελλάδας. Πληθυσμιακά, η πόλη του Αγρινίου αποτελεί την τρίτη μεγαλύτερη πόλη του δυτικού άξονα της χώρας, πίσω από την Πάτρα και τα Ιωάννινα (EUROSTAT, 2021). Διοικητικό κέντρο της περιοχής αποτελεί ωστόσο το Μεσολόγγι, ως έδρα της Περιφερειακής Ενότητας, πόλη σημαντικά μικρότερη τόσο σε πληθυσμό, όσο και σε συγκέντρωση οικονομικής δραστηριότητας. Αποτέλεσμα είναι σημαντικός όγκος διοικητικών λειτουργιών και διαδικασιών λήψης αποφάσεων της περιοχής να λαμβάνουν χώρα σε περιοχή με σημαντικό μικρότερο πληθυσμό, με την οποία μάλιστα η διασύνδεση (οδική ή με χρήση μέσων μεταφοράς) είναι προβληματική. Ένα πρόσθετο μειονέκτημα για την περιοχή του είναι πως ο Δήμος Αγρινίου, μη αποτελώντας έδρα περιφερειακής ενότητας, μπορεί να δικαιούται μικρότερου ύψους πόρων από τα χρηματοδοτικά εργαλεία που θέτουν περιορισμούς χρηματοδοτήσεων ανάλογα με το εάν οι δικαιούχοι αποτελούν έδρες περιφερειακών ενότητων (ΕΥΔΕ-ΥΠΕΣ, 2021).



## Ποιότητα περιβάλλοντος & ανακύκλωση

Σύμφωνα με το Ν. 1650/86 **περιβάλλον** είναι: «το σύνολο των φυσικών και ανθρωπογενών παραγόντων και στοιχείων που βρίσκονται σε αλληλεπίδραση κι επηρεάζουν την οικολογική ισορροπία, την ποιότητα ζωής και την υγεία των κατοίκων, την ιστορική και πολιτιστική παράδοση και τις αισθητικές αξίες». Συνεπώς, η ποιότητα ζωής των πολιτών μιας περιοχής συνδέεται άρρηκτα με την προστασία και ανάδειξη του φυσικού περιβάλλοντος της περιοχής αυτής. Την ευρύτερη περιοχή απασχολούν αρκετά περιβαλλοντικά ζητήματα, όπως (ΠΕΣΚΑ, 2020):

- Η ποιοτική υποβάθμιση του οικοσυστήματος της λίμνης Τριχωνίδας και του φυσικού της πλούτου λόγω της ανεξέλεγκτης εναπόθεσης απορριμμάτων, λυμάτων, λιπασμάτων και φυτοφαρμάκων,
- Ο περιορισμός του φυσικού πλούτου από το παράνομο και εντατικό κυνήγι,
- Η διάχυση λυμάτων στον υδροφόρο ορίζοντα και σε κανάλια ύδρευσης έχει καταστήσει πολλές πηγές ακατάλληλες για χρήση,
- Η τακτική εκκένωσης βόθρων στην ύπαιθρο συνιστά κίνδυνο για τη δημόσια υγεία και πηγή περιβαλλοντικής ρύπανσης,
- Μη ορθολογιστική χρήση φυτοφαρμάκων.

Η ποιότητα του αέρα στην περιοχή βαίνει συνεχώς βελτιούμενη από το 2015, σύμφωνα με στοιχεία του ΟΟΣΑ για την μόλυνση του αέρα (PM<sub>2.5</sub> – μέσος όρος μg/m<sup>3</sup>). Το 2015 ανιχνεύονταν κατά μέσο όρο 14,58 μg/m<sup>3</sup> στην περιοχή, κατατάσσοντάς την στο μέσο των



περιοχών του ΟΟΣΑ για τις οποίες τηρούνται σχετικά δεδομένα. Το 2019 ανιχνεύθηκαν κατά μέσο όρο 13  $\mu\text{g}/\text{m}^3$  στην περιοχή, φέρνοντάς την στην ομάδα περιοχών χαμηλού κινδύνου επιβάρυνσης της καθημερινότητας των πολιτών από τη μόλυνση του αέρα (ΟΟΣΑ – Regions and Cities Atlas, 2021).

Στην Περιφέρεια Δυτικής Ελλάδας εντοπίζονται συνολικά 7 Χώροι Υγειονομικής Ταφής Απορριμμάτων (4 στην ΠΕ Αιτ/νίας και 3 στην ΠΕ Αχαΐας), καθώς και ένας ΧΥΤ Υπολειμμάτων (στην ΠΕ Ηλείας). Ο Δήμος Αγρινίου εξυπηρετείται από το **ΧΥΤΑ Αγρινίου**, ο οποίος βρίσκεται στη θέση «Μονοδένδρι» Λεπενούς (Δ.Δ. Στράτου) και εξυπηρετεί τους Δήμους Αγρινίου και Αμφιλοχίας, καθώς και τη Δ.Ε. Φυτειών του Δήμου Ξηρομέρου. Λόγω καταστάσεων εκτάκτων αναγκών, εντός του 2018 ο ΧΥΤΑ δέχθηκε σημαντική ποσότητα απορριμμάτων και από το Δήμο Αιγιαλείας της ΠΕ Αχαΐας. Ο ΧΥΤΑ έχει χωροθετηθεί στη λεκάνη απορροής Αχελώου, ενώ τα υπόγεια ύδατα στη περιοχή ανήκουν στο σύστημα υδροφοριών λεκάνης Αχελώου. Η λειτουργία του έχει αδειοδοτηθεί πλήρως μέχρι το 2024 και με την έναρξη λειτουργίας του ΧΥΤΑ τα απορρίμματα δεν εναποτίθενται πλέον στην κοίτη του ποταμού Αχελώου ή σε άλλους χώρους ανεξέλεγκτης διάθεσης, αλλά μεταφέρονται σε έναν σύγχρονο και οργανωμένο Χώρο Υγειονομικής Ταφής, γεγονός που συμβάλλει στην προστασία του περιβάλλοντος, στην προώθηση της κυκλικής οικονομίας και στη μείωση των κινδύνων για την δημόσια υγεία. Τον ΧΥΤΑ διαχειρίζεται πλέον ο ενιαίος Φορέας Διαχείρισης Στερεών Αποβλήτων στην Αιτωλοακαρνανία, ο οποίος είναι αρμόδιος για την υλοποίηση των ολοκληρωμένων σχεδίων για την διαχείριση των στερεών αποβλήτων καθώς και την ορθή λειτουργία των έργων και εγκαταστάσεων διαχείρισης στερεών αποβλήτων. Στον χώρο του ΧΥΤΑ Στράτου θα κατασκευαστεί τα επόμενα χρόνια Μονάδα Επεξεργασίας Αποβλήτων και Μονάδα Επεξεργασίας Βιοαποβλήτων ένα πολύ σημαντικό έργο που χρηματοδοτείται από το Επιχειρησιακό Πρόγραμμα «Υποδομές Μεταφορών, Περιβάλλον και Αειφόρος Ανάπτυξη 2014-2020».

Σε στάδιο ολοκλήρωσης είναι οι εργασίες για την **επέκταση των υφιστάμενων Εγκαταστάσεων Επεξεργασίας Λυμάτων Δήμου Αγρινίου**, στις οποίες θα χρησιμοποιείται σύγχρονο σύστημα επεξεργασίας αστικών λυμάτων τύπου μεμβρανών (MBR). Εκτός από την βιολογική βαθμίδα, έχει κατασκευασθεί νέα μονάδα χλωρίωσης αποχλωρίωσης, αντλιοστάσια στραγγιδίων και τροφοδοσίας ιλύος, δεξαμενή αποθήκευσης ιλύος καθώς και κτηριακές υποδομές για την υποστήριξη και εξυπηρέτηση που απαιτούν οι συγκεκριμένες σύγχρονες μονάδες επεξεργασίας λυμάτων. Ταυτόχρονα έχουν γίνει αναβαθμίσεις στις υφιστάμενες μονάδες, όπως είναι η αφυδάτωση, έχουν ολοκληρωθεί εργασίες σε δίκτυα ηλεκτροδότησης, ύδρευσης, εξωτερικού φωτισμού και αυτοματισμών, με στόχο την εύρυθμη και βέλτιστη λειτουργία του συνόλου της νέας ΕΕΛ. Τα επεξεργασμένα λύματα από την ΕΕΛ θα εισρέουν στο υφιστάμενο φρεάτιο εξόδου και από εκεί θα εκρέουν στον εγκεκριμένο αποδέκτη που είναι ο ποταμός Αχελώος. Η επέκταση θα αυξήσει την ισοδύναμη δυναμικότητα εξυπηρέτησης πληθυσμού κατά 30.000 κατοίκους. Σε αντίθεση με την αρχική μονάδα που δουλεύει με το σύστημα του παρατεταμένου αερισμού, η νέα τεχνολογία που εφαρμόζεται τώρα, απαιτεί μικρότερες δεξαμενές για την επεξεργασία των λυμάτων και μικρότερες εγκαταστάσεις, αλλά επιτυγχάνει

σαφώς καλύτερα και ποιοτικότερα αποτελέσματα. Το συγκεκριμένο έργο αποτελεί την **μεγαλύτερη μονάδα επεξεργασίας λυμάτων** στην Ελλάδα, με σύστημα επεξεργασίας αστικών λυμάτων τύπου μεμβρανών (MBR) και πρόκειται σίγουρα για ένα σημαντικό έργο που αναβαθμίζει την ποιότητα ζωής χιλιάδων κατοίκων της περιοχής και συνδράμει αποτελεσματικά στην προστασία του περιβάλλοντος.

Στο πλαίσιο της **ανακύκλωσης** ο Δήμος Αγρινίου υλοποιεί το σύστημα μπλε κάδων ενώ αξιοσημείωτο είναι το γεγονός ότι σε τροχιά υλοποίησης βρίσκεται το σημαντικό έργο της **«Κατασκευής Πράσινων Σημείων Δήμου Αγρινίου»** το οποίο εντάχθηκε στο Επιχειρησιακό Πρόγραμμα «Υποδομές Μεταφορών, Περιβάλλον και Αειφόρος Ανάπτυξη 2014-2020». Τα **«Πράσινα Σημεία»** έχουν ως στόχο την ενίσχυση της ανακύκλωσης και την εισαγωγή σύγχρονων ορθών πρακτικών στην καθημερινή συμπεριφορά των πολιτών και των φορέων, σε σχέση με τα απορρίμματα. Παρά το γεγονός ότι ο Δήμος έχει αναλάβει αρκετές πρωτοβουλίες για την προώθηση της ανακύκλωσης οι ίδιοι οι Δημότες δεν ανακυκλώνουν τα απορρίμματά τους σε ικανοποιητικό βαθμό καθώς για το έτος 2020 η ανακύκλωση άγγιξε το **10%** (ΗΜΑ, 2020). Παρά το γεγονός ότι το ποσοστό της ανακύκλωσης είναι αρκετά μεγαλύτερο συγκριτικά με παλαιότερα έτη, χαρακτηριστικά το 2015 η ανακύκλωση άγγιξε **μόλις το 2,8%**, ο αριθμός των κάδων και οι υπηρεσίες – υποδομές συλλογής των υλικών χρήζουν εντατικής ενίσχυσης, τόσο στην πόλη του Αγρινίου όσο και στις τοπικές κοινότητες (ΗΜΑ, 2015-2020).



### Ευπαθείς ομάδες & ομάδες σε αποκλεισμό

Το 41% περίπου του πληθυσμού της Δυτικής Ελλάδας αντιμετώπιζε το 2019 **κίνδυνο φτώχειας ή κοινωνικού αποκλεισμού**, φέρνοντας έτσι την ΠΔΕ στην τελευταία θέση μεταξύ των ελληνικών περιφερειών. Το 25,6% του πληθυσμού αντιμετώπιζε σοβαρή στέρηση υλικών αγαθών αντίστοιχα, ποσοστό επίσης υψηλότερο μεταξύ των ελληνικών περιφερειών (EUROSTAT, 2019). Η απασχόληση των γυναικών και των νέων αποτελεί πρόκληση για την περιφερειακή και τις τοπικές κοινωνίες, φαινόμενο που χαρακτηρίζει διαχρονικά το σύνολο της περιφέρειας Δυτικής Ελλάδας. Συνεπώς, **το ποσοστό πληθυσμού που κινδυνεύει με κοινωνικό αποκλεισμό είναι πιθανά σημαντικό**. Οι παραπάνω παρατηρήσεις αποτελούν ισχυρή σύσταση για αφενός την ενδυνάμωση του δικτύου παρεχόμενων κοινωνικών – προνοιακών υπηρεσιών, καθώς και υπηρεσιών υγείας και φροντίδας, αφετέρου για την ενίσχυση της ποιότητας των παρεχόμενων ανωτέρω υπηρεσιών σε επίπεδο δήμου, περιφερειακής ενότητας και περιφέρειας συνολικά (INE – ΓΣΕΕ, 2019).

Η πανδημία Covid-19 ανέδειξε νέες ευάλωτες κοινωνικές ομάδες σε εθνικό επίπεδο, με χαρακτηριστικότερο παράδειγμα τις οικογένειες χωρίς ικανό εξοπλισμό, πρόσβαση στο διαδίκτυο και δεξιότητες πληροφορικής, οι οποίες που δεν μπορούσαν να εξασφαλίσουν την ομαλή εξ' αποστάσεως παρακολούθηση μαθημάτων των νεότερων μελών τους. Δύο ακόμη ευάλωτες κοινωνικές ομάδες που ανέδειξε η πανδημία ήταν αυτές των πολιτών με μειωμένη



πρόσβαση σε κοινωνικές υπηρεσίες και υπηρεσίες πρωτοβάθμιας φροντίδας λόγω γεωγραφικής απόστασης από τις κοντινότερες σχετικές δομές, καθώς και αυτές συμπολιτών που υπέστησαν σημαντική επιβάρυνση της ψυχικής τους υγείας. Οι Δήμοι της χώρας, ως φορείς παροχής κοινωνικής πρόνοιας και φροντίδας, αντιμετωπίζουν πλέον την πρόκληση δημιουργίας υπηρεσιών που θα μπορούν να εξυπηρετούν και τις νέες αυτές ευάλωτες ομάδες πληθυσμού (WHO, 2021 & ΚΕΔΕ, 2021).



## Δομές και υπηρεσίες υγείας και πρόνοιας

Από το 2020, οι δομές υγείας, φροντίδας και πρόνοιας του Δήμου έχουν έρθει αντιμέτωπες με μια διπλή πρόκληση: αφενός καλούνται να ικανοποιήσουν τις πάγιες ανάγκες των δημοτών για υπηρεσίες υγείας και πρόνοιας, αφετέρου καλούνται να συμβάλλουν τα μέγιστα για την αντιμετώπιση διαδοχικών ξεσπασμάτων της εξελισσόμενης πανδημίας κορωνοϊού. Στην Περιφέρεια Δυτικής Ελλάδας λειτουργούν 11 νοσοκομειακές μονάδες, από τις οποίες 2 χωροθετούνται στην Αιτωλοακαρνανία. Λειτουργούν επίσης 29 κέντρα υγείας, εκ των οποίων τα 13 χωροθετούνται στην Αιτωλοακαρνανία. Στον Δήμο Αγρινίου λειτουργεί το **Γ.Ν. Αγρινίου**, το οποίο έχει πρόσφατα μετεγκατασταθεί και αντιμετωπίζει κατά καιρούς προβλήματα υποστελέχωσης σε ιατρικό και νοσηλευτικό προσωπικό. Σε ό,τι αφορά την **πρωτοβάθμια περίθαλψη**, στον Δήμο λειτουργούν Κέντρο Υγείας, 10 περιφερειακά ιατρεία και 3 τοπικές μονάδες υγείας (Δήμος Αγρινίου, 2021).

Ο Δήμος Αγρινίου, έχοντας αναγνωρίσει τα σημαντικά προβλήματα που αντιμετωπίζουν μεγάλα τμήματα του πληθυσμού λόγω της οικονομικής κρίσης και της κρίσης από την πανδημία Covid-19, λειτουργεί Δημοτικό Ιατρείο, Οδοντιατρείο και Κοινωνικό Φαρμακείο, σε συνεργασία με τον Ιατρικό, Οδοντιατρικό και Φαρμακευτικό Σύλλογο, αντίστοιχα. Η μετεγκατάσταση του νοσοκομείου ανέδειξε την αναγκαιότητα αξιοποίησης των παλαιών εγκαταστάσεων, ώστε να μην καταστραφούν από την αχρησία και η περιοχή να αποκτήσει πάλι μία εστία οικονομικής δραστηριότητας. Πέραν των πιο πάνω δομών στον τομέα των υπηρεσιών πρόνοιας, ο Δήμος Αγρινίου λειτουργεί, 3 ΚΑΠΗ, Κέντρο Ημερήσιας Φροντίδας Ηλικιωμένων (ΚΗΦΗ), 8 δομές του Προγράμματος «Βοήθεια Στο Σπίτι» που καλύπτει το Αγρίνιο και τις Δημοτικές ενότητες, 24 Παιδικούς Σταθμούς, δομές του Προγράμματος «Κέντρο Δημιουργικής Απασχόλησης Παιδιών» (ΚΔΑΠ) και «Κέντρο Δημιουργικής Απασχόλησης Παιδιών» με Αναπηρίες, καθώς και δομές αντιμετώπισης της φτώχειας που περιλαμβάνουν (Δήμος Αγρινίου, 2021):

- Κοινωνικό Παντοπωλείο,
- Κοινωνικό Ιατρείο - Οδοντιατρείο,
- Κοινωνικό Φαρμακείο,
- Παροχή Συσσιτίων,
- Κέντρο Ημερήσιας Υποδοχής Αστέγων και Υπνωτήριο Αστέγων,
- Κέντρα Κοινότητας με Παράρτημα Ρομά



- Δημοτικό Λαχανόκηπο,
- Ξενώνας φιλοξενίας γυναικών-θυμάτων βίας,
- Φιλοξενία λειτουργιών του φορέα «Χαμόγελο του Παιδιού» σε εγκαταστάσεις του Δήμου,
- Γραφείο Εθελοντισμού.

Ο Δήμος έχει προβλέψει δομές για τρεις ιδιαίτερες κοινωνικές ομάδες: α) **άστεγους**, για τους οποίους λειτουργεί το Ανοικτό Κέντρο Ημέρας Αστέγων, στο οποίο λειτουργεί υπνωτήριο που είναι διαθέσιμο κατά την διάρκεια της νύχτας, β) μέλη της κοινότητας **Ρομά**, για τους οποίους έχει ιδρυθεί και λειτουργεί Κέντρο Κοινότητας με παράρτημα **Ρομά** και γ) **μετανάστες**, για τους οποίους λειτουργεί το Συμβούλιο Ένταξης Μεταναστών, με σκοπό αφενός την καταγραφή των **μεταναστών**, αφετέρου τη διερεύνηση και αντιμετώπιση των προβλημάτων που αντιμετωπίζουν (Δήμος Αγρινίου, 2021).



### Κοινότητες Ρομά

Στην Ελλάδα ζουν περίπου 250 χιλιάδες Ρομά, αποτελώντας το 2,5% περίπου του πληθυσμού της χώρας. Στον Δήμο Αγρινίου, αρκετές οικογένειες εντοπίζονται στις περιοχές Εθνικού Σταδίου, Τέρμα οδού Σπάρτης, Οριζόμυλοι Λαγκαδιάς, Τέρμα οδού Κυριαζή, Γιαννούζι, Αεροδρόμιο και Οδό Λεύκας (Δήμος Αγρινίου, 2021).

Οι κοινότητες Ρομά διαβιών σε **συνθήκες με περιορισμένες εγκαταστάσεις υγιεινής** και με **μεγάλη κοινωνική επισφάλεια**, λόγω της μειωμένης αποτελεσματικότητας της κρατικής μέριμνας για τη κοινωνική αφομοίωση των Ρομά. Τα μέλη της κοινότητας είναι αντιμετώπιμα με το φάσμα του κοινωνικού αποκλεισμού από τις κοινωνικές δραστηριότητες της περιοχής. Τα ανωτέρω αποτυπώνονται σε σημαντικό αριθμό μελετών και προγραμμάτων, που αναδεικνύουν, μέσα από στατιστικά καταγεγραμμένα δεδομένα, σημαντικό αριθμό περιπτώσεων αποκλεισμού μελών της κοινότητας από την αγορά εργασίας, την εκπαίδευση και την κοινωνική ζωή περιοχών της Δυτικής Ελλάδας. Στον Δήμο λειτουργεί **Κέντρο Κοινότητας με Παράρτημα Ρομά**, με σκοπό την ενίσχυση της ένταξης της συγκεκριμένης κοινωνικής ομάδας (Δήμος Αγρινίου, 2021).



### Ασφάλεια

Το 2020 καταγράφηκαν στην περιοχή αρμοδιότητας της Διεύθυνσης Ασφαλείας Ακαρνανίας 1723 αδικήματα, εκ των οποίων τα 65 ήταν κακουργήματα και τα 1227 πλημμελήματα. Από αυτά, εξιχνιάστηκαν άμεσα τα 841 και εντός μερικών μηνών από την τέλεσή τους τα 30. Τόσο από το 2020, όσο και από προηγούμενα έτη, 882 αδικήματα παρέμεναν ανεξιχνίαστα. Η πλειοψηφία των αδικημάτων αφορούσε σε εγκλήματα κατά της ιδιοκτησίας (410 περιπτώσεις), εγκλήματα κατά της τιμής (174 περιπτώσεις) και εγκλήματα κατά της προσωπικής ελευθερίας



(144 περιπτώσεις). Με βάση τα παραπάνω στοιχεία, η περιοχή κατατάσσεται στην 24<sup>η</sup> θέση σε όρους εγκληματικότητας σε εθνικό επίπεδο (Στατιστική Επετηρίδα Ελληνικής Αστυνομίας, 2020).



### Παραλίμνιο Μέτωπο

Η παραλίμνια περιοχή της Τριχωνίδας αποτελεί ένα από τα πιο αξιόλογα σημεία ενδιαφέροντος του Δήμου Αγρινίου. Η παραλίμνια περιοχή διαθέτει ιδιαίτερος εύφορα εδάφη με ποικίλες καλλιέργειες, ενώ παράλληλα γύρω από τη λίμνη υπάρχουν πολύ σημαντικά μοναστήρια και μνημεία, αρχαιολογικοί τόποι αλλά και ιαματικές πηγές.

Για τον Δήμο Αγρινίου, η λίμνη Τριχωνίδα μπορεί να αποτελέσει κινητήριο δύναμη για την **τουριστική** και **οικονομική ανάπτυξη**. Η αναβάθμιση της λίμνης μέσω δράσεων γύρω από τον οικότουρισμό, τον εναλλακτικό τουρισμό, τα υδατοδρόμια και την αξιοποίηση των ιαματικών πηγών, διασφαλίζοντας την βιοποικιλότητα, τη διατήρηση φυσικού περιβάλλοντος της χλωρίδας και της πανίδας της περιοχής, θα συμβάλλουν θετικά στο προσφερόμενο τουριστικό προϊόν, στην καθημερινότητα των πολιτών και επισκεπτών, στη διαχείριση καταστάσεων έκτακτης ανάγκης, στην αλιεία και στο επενδυτικό προφίλ της περιοχής. Βασική προϋπόθεση για την ενίσχυση του τουριστικού προϊόντος και της οικονομικής ανάπτυξης, αποτελεί η ουσιαστική επίλυση μιας σειράς προβλημάτων, όπως η εύκολη προσβασιμότητα στην λίμνη από το Αγρίνιο και το Θέρμο, η περιμετρική σύνδεση της Τριχωνίδας με δρόμο, η ορθή διαχείριση των υγρών αποβλήτων των παραλίμνιων οικισμών καθώς και το θέμα της χρήσης γης.



### Έξυπνη καθημερινότητα

Ο Δήμος Αγρινίου έχει αναλάβει πρωτοβουλίες και υλοποιεί δράσεις με στόχο την **βελτίωση** της **καθημερινότητας** των πολιτών, δίνοντας έμφαση στην αξιοποίηση της τεχνολογίας και των ψηφιακό μετασχηματισμό των υπηρεσιών του, καθώς η ποιότητα της καθημερινότητας και της ζωής των πολιτών είναι αναπόσπαστο τμήμα της τοπικής διακυβέρνησης. Συγκεκριμένα, είναι σε διαδικασία υλοποίησης ή έχει ολοκληρώσει τις ακόλουθες δράσεις «έξυπνου» δήμου (smart city) (Δήμος Αγρινίου, 2021):

- **Δίκτυο ελεύθερης πρόσβασης στο Internet.** Έχουν εγκατασταθεί 127 σημεία WiFi Free Hotspots σε 81 κοινότητες και 46 σε κεντρικά σημεία της πόλης του Αγρινίου.
- **Υποδομή Γεωχωρικών Δεδομένων Δήμου Αγρινίου.** Πρόσφατα παρουσιάστηκε το Γεωγραφικό Σύστημα Πληροφοριών – G.I.S, εργαλείο μέσω του οποίου οι πολίτες και οι επιχειρήσεις θα έχουν άμεση πρόσβαση σε ένα σύνολο πολεοδομικών δεδομένων και ψηφιακών υπηρεσιών.



- **Περιβαλλοντικό Παρατηρητήριο.** Η αναγνώριση και προστασία του δικαιώματος περιβαλλοντικής πληροφόρησης στο Δήμο Αγρινίου μπορεί να υλοποιηθεί μέσω του σχεδιασμού και της υλοποίησης ενός ολιστικού – δυναμικού και επεκτάσιμου περιβαλλοντικού παρατηρητηρίου και την διαλειτουργικότητα μέσω κοινών και διεθνώς αναγνωρισμένων ανοικτών προτύπων διάθεσης ανοικτών APIs και ανάπτυξης δημόσιων SDKs.
- **Σύστημα έξυπνης στάθμευσης Δήμου Αγρινίου.** Το σύστημα αφορά στην παρόδια στάθμευση των οχημάτων και στοχεύει στην κατανάλωση του ελάχιστου χρόνου για την εύρεση μιας θέσης από τους χρήστες, εξασφαλίζοντας στο μέτρο του δυνατού ελεύθερη θέση στάθμευσης αλλά και στην αποτροπή στάθμευσης σε θέσεις που δημιουργούν κυκλοφοριακό πρόβλημα.
- **Σύστημα Διαχείρισης Στόλου Οχημάτων.** Μέσω της πλατφόρμας fleeto μεγιστοποιείται η αποτελεσματικότητα όλων των λειτουργιών του Δήμου Αγρινίου για τον στόλο των 120 οχημάτων του. Με το σωστό σχεδιασμό των διαδρομών των απορριμματοφόρων μειώνεται το συνολικό κόστος της διαχείρισης απορριμμάτων και προκύπτουν θετικές επιπτώσεις για το περιβάλλον.
- **Σύστημα κοινόχρηστων ηλεκτρικών ποδηλάτων.** Το σύστημα λειτουργεί από τέλος Μαρτίου του 2021 και είναι δωρεάν για όλους τους πολίτες. Περιλαμβάνει 9 σταθμούς ενοικίασης ποδηλάτων με σύστημα αυτόματης ενοικίασης μέσω mobile εφαρμογής (agrino bikes) και κάρτας RFID. Διαθέτουν free WiFi πρόσβαση, κάμερα επιτήρησης εξωτερικά σε κάθε σταθμό, 81 ποδήλατα ηλεκτρικά και 2 ΑμΕΑ. Τέλος, διατίθεται διαδικτυακή εφαρμογή διαχείρισης όλου του συστήματος.

Επιπρόσθετα, στο πλαίσιο όλων των έργων ανάπλασης που υλοποιούνται ή θα ξεκινήσουν άμεσα για την υλοποίηση της Στρατηγικής Βιώσιμης Αστικής Ανάπτυξης (ΣΒΑΑ), αλλά και σε κάθε άλλη παρέμβαση κοινόχρηστου χώρου που γίνεται πέραν της ΣΒΑΑ ο Δήμος πραγματοποιεί παράλληλα και παρεμβάσεις για την αναβάθμιση του δικτύου ηλεκτροφωτισμού. Σημαντικότερη παρέμβαση αποτελεί το έργο ενεργειακής αναβάθμισης του δημοτικού φωτισμού στην περιοχή παρέμβασης της ΣΒΑΑ.

### 3.1.3 Σύνοψη υφιστάμενων στρατηγικών και πολιτικών που επηρεάζουν την περιοχή

Η περιοχή εφαρμογής εντάσσεται στο Περιφερειακό Χωροταξικό Πλαίσιο κι επηρεάζεται από τις στρατηγικές του κατευθύνσεις. Πιο συγκεκριμένα, η πολιτική που ακολουθείται στην προτεινόμενη διάρθρωση και ιεράρχηση του οικιστικού δικτύου βασίζεται στις αρχές της βιώσιμης ανάπτυξης, της εδαφικής συνοχής, της ισόρροπης ανταγωνιστικότητας και της πολυκεντρικότητας. Επιπλέον, λαμβάνονται υπόψη οι αναπτυξιακές υποδομές, οι πόλοι, τα κέντρα, οι άξονες ανάπτυξης και οι ενότητες που αυτά συγκροτούν. Η ευρύτερη περιοχή του Αγρινίου και των λιμναίων συστημάτων αποτελούν τμήμα μιας αντίστοιχης ενότητας, με έμφαση στην ανάπτυξη εταιρικής σχέσης μεταξύ πόλης και υπαίθρου, στην ανάπτυξη της εξωστρέφειας των πόλεων, στην προστασία και ανάδειξη της γης και των πόρων, στη

ρύθμιση των περιβαλλοντικών και άλλων πιέσεων, στην επίτευξη ικανοποιητικής κατάστασης διατήρησης των ειδών και των τύπων οικοτόπων, καθώς και στην υλοποίηση δράσεων για την αντιμετώπιση της κλιματικής αλλαγής.

Στο Περιφερειακό Σχέδιο για την προσαρμογή στην Κλιματική Αλλαγή Δυτικής Ελλάδας ορίζονται ως βασικοί στόχοι η συστηματοποίηση και βελτίωση της διαδικασίας λήψης (βραχυχρόνιων και μακροχρόνιων) αποφάσεων σχετικών με την προσαρμογή και η εφαρμογή αυτών, η σύνδεση της προσαρμογής με την προώθηση ενός βιώσιμου αναπτυξιακού προτύπου, η προώθηση δράσεων και πολιτικών προσαρμογής σε όλους τους τομείς της οικονομίας με έμφαση στους πλέον ευάλωτους, η δημιουργία μηχανισμού παρακολούθησης, αξιολόγησης και επικαιροποίησης των δράσεων και πολιτικών προσαρμογής, καθώς και η ενημέρωση και ευαισθητοποίηση της κοινωνίας.

Το Περιφερειακό Σχέδιο Διαχείρισης Αποβλήτων αποτελεί ένα ολοκληρωμένο σχέδιο διαχείρισης του συνόλου των αποβλήτων, τα οποία παράγονται σε μία Περιφέρεια, προσδιορίζει τις γενικές κατευθύνσεις για τη διαχείρισή τους, σε συμφωνία με τις κατευθύνσεις του Εθνικού Σχεδιασμού Διαχείρισης Αποβλήτων και των άρθρων 22 (Σχέδια Διαχείρισης) και 23 (Προγράμματα για την Πρόληψη δημιουργίας Αποβλήτων) και υποδεικνύει τα κατάλληλα μέτρα που προωθούν ιεραρχικά και συνδυασμένα: α) την πρόληψη, β) την επαναχρησιμοποίηση, γ) την ανακύκλωση, δ) άλλου είδους ανάκτηση, όπως ανάκτηση ενέργειας, και ε) την ασφαλή τελική διάθεση σε επίπεδο Περιφέρειας. Η Αναθεώρηση του ΠΕΣΔΑ Δυτικής Ελλάδας, που έλαβε χώρα το 2016, έχει ως βασικό στόχο την ενίσχυση της διαλογής στην πηγή και την ανακύκλωση σε όλα τα είδη των αποβλήτων που παράγονται στην Περιφέρεια, καθώς και την προώθηση της πρόληψης δημιουργίας αποβλήτων.

Στόχος της Περιφερειακής Στρατηγικής για την Κοινωνική Ένταξη και την Καταπολέμηση της Φτώχειας είναι η διαμόρφωση ενός πλέγματος προστασίας για τις ευπαθείς ομάδες του πληθυσμού, προκειμένου να αντιμετωπιστεί το φαινόμενο της φτώχειας και του κοινωνικού αποκλεισμού, αλλά και να υποστηριχθούν οι ομάδες εκείνες που προσπαθούν για την ένταξη/επανένταξη τους στην αγορά εργασίας. Η Περιφερειακή Στρατηγική για την Κοινωνική Ένταξη και την Καταπολέμηση της Φτώχειας εξειδικεύει και συμπληρώνει την Εθνική Στρατηγική για την Κοινωνική Ένταξη, ενώ συμβάλλει στην επίτευξη των εθνικών στόχων για την αντιμετώπιση της φτώχειας (ΕΠΜ, 2015) οι οποίοι περιλαμβάνουν:

- Μείωση των ανθρώπων που απειλούνται από τη φτώχεια ή/και τον κοινωνικό αποκλεισμό
- Μείωση του αριθμού των παιδιών που απειλούνται από τη φτώχεια
- Ανάπτυξη ενός «δικτύου κοινωνικής ασφάλειας» (social safety net) κατά του κοινωνικού αποκλεισμού, που περιλαμβάνει δυνατότητα πρόσβασης των πολιτών σε βασικές υπηρεσίες (ιδίως υπηρεσίες πρωτοβάθμιας ιατρικής φροντίδας, στέγασης και εκπαίδευσης).



Επιπρόσθετα, η Περιφερειακή Στρατηγική για την Κοινωνική Ένταξη και την Καταπολέμηση της Φτώχειας συμβάλει και στην εφαρμογή της Περιφερειακής Στρατηγικής για την Κοινωνική Ένταξη των Ρομά.

Το Πρόγραμμα Περιφερειακής Ανάπτυξης Δυτικής Ελλάδας 2021-25 αποσκοπεί στην ανασύνταξη της τοπικής οικονομίας και η δημιουργία των κατάλληλων συνθηκών ισόρροπης ανάπτυξης και μείωσης των ενδοπεριφερειακών ανισοτήτων. Οι πέντε αναπτυξιακοί στόχοι του ΕΠΑ της Προγραμματικής Περιόδου 2021-25 είναι:

- Έξυπνη ανάπτυξη
- Πράσινη ανάπτυξη
- Ανάπτυξη υποδομών
- Κοινωνική ανάπτυξη
- Εξωστρέφεια.

Οι κατευθυντήριες αρχές που αποσκοπούν στην επίτευξη του οράματος του ΠΠΑ 2021-25 για την Περιφέρεια Δυτικής Ελλάδας είναι :

- Η αξιοποίηση των συγκριτικών πλεονεκτημάτων της Περιφέρειας
- Η άρση των ενδοπεριφερειακών ανισοτήτων
- Η διευκόλυνση της απρόσκοπτης κινητικότητας του πληθυσμού
- Η ενίσχυση των παραγωγικών τομέων και κλάδων της Περιφέρειας
- Η προστασία και ανάδειξη του φυσικού πλούτου
- Η επένδυση στο ανθρώπινο δυναμικό των οργανισμών της Περιφέρειας
- Η στήριξη και η συνεργασία με τα ερευνητικά ιδρύματα και Πανεπιστήμια
- Η χρηστή διακυβέρνηση
- Η διασφάλιση της κοινωνικής συνοχής, κοινωνική μέριμνα και η αντιμετώπιση της φτώχειας.
- Η προώθηση της απασχόλησης
- Η βελτίωση της απασχόλησης με δημιουργία νέων θέσεων εργασίας
- Η ενίσχυση της εξωστρέφειας της Περιφέρειας

Στο Σχέδιο Διαχείρισης Κινδύνων Πλημμύρας του Υδατικού Διαμερίσματος Δυτικής Στερεάς Ελλάδας (EL04) ορίζονται ως Ζώνες Δυνητικά Υψηλού Κινδύνου Πλημμύρας οι κάτωθι περιοχές της περιοχής εφαρμογής:

- GR04RAK0003 - "Χαμηλή ζώνη π. Αχελώου και παραλίμνιας περιοχής λιμνοθάλασσας Μεσολογίου, παραλίμνιες εκτάσεις Τριχωνίδας, Λυσιμαχίας, Οζερού, Αμβρακίας"
- GR04RAK0005 - "Πεδινές εκτάσεις λεκάνης ρεμάτων Αμφιλοχίας".

Οι χρήσεις γης στην περιοχή παρέμβασης καθορίστηκαν με την έγκριση του Γενικού Πολεοδομικού Σχεδίου ΔΕ Αγρινίου ( ΦΕΚ 14 ΑΑΠ /2013, Χάρτης 5, Παράρτημα Δ ) που θέτει τους ακόλουθους στρατηγικούς στόχους:

1. Ανάδειξη και ενίσχυση του Εθνικού και Περιφερειακού ρόλου του Αγρινίου μέσω της αξιοποίησης της συγκυρίας των μεγάλων έργων και μέσα στα πλαίσια της βιώσιμης ανάπτυξης.
2. Προστασία ανάδειξη και αξιοποίηση των φυσικών και πολιτιστικών πόρων με τη δημιουργία δικτύων.
3. Οικονομική Ανασυγκρότηση της Δημοτικής Ενότητας με την ανάπτυξη και εξυγίανση των τομέων παραγωγής καθώς και με την προώθηση και ολοκλήρωση της λειτουργίας των νέων Ο.Τ.Α.
4. «Αστική Ολοκλήρωση» του Πολεοδομικού Συγκροτήματος Αγρινίου (ΠΣΑ) με την ανάπτυξη των μεγάλων μονάδων κοινωνικής και τεχνικής υποδομής (πανεπιστημιακό συγκρότημα, νομαρχιακό νοσοκομείο κλπ).
5. Οργάνωση πολυκεντρικής δομής με συμπληρωματικότητα των κέντρων στο Πολεοδομικό Συγκρότημα.
6. Κυκλοφοριακή οργάνωση του ΠΣΑ.
7. Αναβάθμιση του αστικού περιβάλλοντος και δημιουργία υποδομών για άτομα με ειδικές ανάγκες.
8. Ανάπτυξη και οργάνωση των οικισμών εκτός του ΠΣΑ σε λειτουργικές χωρικές ενότητες ώστε να προωθηθεί στο μέλλον η βέλτιστη σχέση ΠΣΑ οικισμών και παραγωγικού χώρου (ανοιχτή πόλη).

Στο Σχέδιο Φόρτισης Ηλεκτρικών Οχημάτων Δήμου Αγρινίου προτείνονται 95 σημεία (γεωγραφικές θέσεις) για εξυπηρέτηση Η/Ο, εκ των οποίων τα 75 είναι για ΙΧ, 3 για ΑμεΑ, 3 για φορτοεκφόρτωση, 1 για Τουριστικά λεωφορεία ενώ προτείνεται και 1 θέση για Ηλεκτρικά ποδήλατα/πατινία και 12 θέσεις για ταξί. Τα σημεία φόρτισης ηλεκτρικών οχημάτων χωροθετήθηκαν με σκοπό να καλύπτουν τις ανάγκες φόρτισης των ηλεκτρικών οχημάτων που προβλέπεται να κυκλοφορούν και να σταθμεύουν εντός του Δήμου Αγρινίου σε ορίζοντα 5-ετίας. Για τη χωροθέτηση των προτεινόμενων σημείων έχουν ληφθεί υπόψη πληθυσμιακά χαρακτηριστικά, οι αποστάσεις των οικισμών, τα χαρακτηριστικά του οδικού δικτύου, οι υφιστάμενες χρήσεις γης καθώς επίσης και η καταλληλότητα των προτεινόμενων θέσεων για τοποθέτηση σταθμών.

Το Κοινό Όραμα του ΣΒΑΚ για την κινητικότητα στο Δήμο Αγρινίου διατυπώθηκε ακολούθως: «*Ενίσχυση του ρόλου του Δήμου Αγρινίου ως κυρίαρχο κέντρο δραστηριοτήτων στη Δυτική Ελλάδα και μετάβαση του Αγρινίου σε μία πόλη φιλόξενη, ανθρώπινη, αποδοτική, σύγχρονη και αξιολύπητη: Αγρίνιο, πόλη για να ζεις!*». Οι βασικές προτεραιότητες του ΣΒΑΚ Δήμου Αγρινίου αναπτύχθηκαν βάσει του Οράματος του ΣΒΑΚ, των διαβουλεύσεων του ΣΒΑΚ και βάσει της διαδικασίας καταγραφής, ανάλυσης και αξιολόγησης της υφιστάμενης κατάστασης. Βάσει αυτών προέκυψε ότι το σύστημα μεταφορών θα πρέπει να έχει τα εξής χαρακτηριστικά:

- Είναι ασφαλές για όλους τους χρήστες και το κοινό (Ασφάλεια)
- Διασφαλίζει την προσπελασιμότητα όλων για την ικανοποίηση των βασικών τους αναγκών και να είναι οικονομικά προσιτό (Προσπελασιμότητα – Ισότητα).

- Είναι λειτουργικό και αποδοτικό (Αποδοτικότητα).
- Έχει αυξημένη ικανότητα προσαρμογής σε έκτακτα συμβάντα και καταστάσεις (Ανθεκτικότητα).
- Υποστηρίζει την οικονομική ανάπτυξη και ευμάρεια της περιοχής (Ανάπτυξη)
- Αναπτύσσεται με τρόπο οικονομικά βιώσιμο (Βιωσιμότητα).
- Συμβάλλει στην μείωση της ανάλωσης μη ανανεώσιμων πόρων και να προωθεί τη χρήση ανανεώσιμων (Κατανάλωση πόρων).
- Αναπτύσσεται μειώνοντας τις εκπομπές ρύπων και αερίων του θερμοκηπίου (Εκπομπές ρύπων)

Ο Δήμος Αγρινίου υπέγραψε το 2016 το σύμφωνο των Δημάρχων που αποτελεί πρωτοβουλία της Ευρωπαϊκής Επιτροπής με αντικείμενο τη μείωση των αερίων του θερμοκηπίου κατά 40% έως το 2030 και την υιοθέτηση μιας κοινής προσέγγισης αναφορικά με τον μετριασμό της κλιματικής αλλαγής και την προσαρμογή σε αυτήν, μέσα από ένα ολοκληρωμένο Σχέδιο Δράσης Αειφόρου Ενέργειας και κλίματος (Σ.Δ.Α.Ε.Κ.). Στο Σχέδιο ο Δήμος δεσμεύεται να μειώσει τις εκπομπές διοξειδίου του άνθρακα στην επικράτειά του, τουλάχιστον κατά 40%. Συγκεκριμένα, στόχος του Δήμου Αγρινίου είναι η μείωση των εκπομπών διοξειδίου του άνθρακα κατά τουλάχιστον 156.234,4 τόνους μέχρι το 2030. Για την επίτευξη αυτού του στόχου, σχεδιάζονται μια σειρά από παρεμβάσεις για την εξοικονόμηση ενέργειας σε δημοτικά κτίρια, εγκαταστάσεις και δημοτικό φωτισμό, για τη βελτίωση της ενεργειακής απόδοσης των οχημάτων του Δημοτικού στόλου, για την εκπαίδευση των εργαζομένων του Δήμου σε θέματα εξοικονόμησης ενέργειας, καθώς και για την ανάδειξη εναλλακτικών μέσων μετακίνησης στην πόλη, όπως το ποδήλατο. Παράλληλα, δίνεται έμφαση στην ενημέρωση και την ευαισθητοποίηση των πολιτών, με σκοπό την εξοικονόμηση ενέργειας στο σπίτι, στην εργασία και στις μετακινήσεις.

Το Τοπικό Σχέδιο Αποκεντρωμένης Διαχείρισης Αποβλήτων Δήμου Αγρινίου εγκρίθηκε τον Δεκέμβριο 2015 (ΑΔΣ 319/21.12.2015), με βάση το άρθρο 67 του Ν. 3852/2010. Οι στόχοι του τοπικού σχεδίου αφορούν:

- Στην ικανοποίηση αλλά και υπέρβαση των στόχων του ΠΕΣΔΑ, ΕΣΔΑ και του Εθνικού Σχεδίου Πρόληψης Δημιουργίας Αποβλήτων.
- Στην μείωση του κόστους διαχείρισης των αποβλήτων.
- Στην βελτίωση της ποιότητας των υπηρεσιών ως προς τους πολίτες.
- Στην ευαισθητοποίηση των πολιτών σε θέματα πρόληψης και διαχείρισης αποβλήτων.
- Στην αύξηση της απασχόλησης και της κοινωνικής επιχειρηματικότητας.

Η επικαιροποιημένη Στρατηγική Βιώσιμης Αστικής Ανάπτυξης οφείλει να λάβει υπόψη τους ανωτέρω σχεδιασμούς και στρατηγικές, που αφορούν άμεσα στην περιοχή εφαρμογής της, δεδομένου ότι μια τέτοια Στρατηγική αφορά στην:

- προστασία και ανάδειξη του αστικού και πολιτιστικού περιβάλλοντος
- προώθηση των βιώσιμων μεταφορών στον αστικό χώρο
- προώθηση της κοινωνικής ένταξης και καταπολέμησης της φτώχειας

- ενίσχυση της απασχόλησης και αναζωογόνηση της τοπικής οικονομίας
- προώθηση καινοτομίας για το αστικό περιβάλλον, τον τουρισμό και τον πολιτισμό.

### 3.1.4 Σύνθεση ανάλυσης υφιστάμενης κατάστασης

Ο Δήμος Αγρινίου αποτελεί ένα δήμο με σημαντικά πλεονεκτήματα και ευκαιρίες για να επιτύχει άνοδο της τοπικής ανάπτυξης. Από την άλλη πλευρά, ο Δήμος έρχεται επίσης αντιμέτωπος με αρκετά ζητήματα που χρήζουν κατάλληλου χειρισμού, προκειμένου να πετύχει τη δημιουργία ικανοποιητικών συνθηκών οικονομικής και κοινωνικής ανάπτυξης.

Ένα από τα σημαντικότερα θετικά χαρακτηριστικά αναπτυξιακού χαρακτήρα είναι η γεωμορφολογία της περιοχής. Χαρακτηρίζεται από εύφορες πεδιάδες και ιδιαίτερης ομορφιάς ορεινά τοπία, ενώ οι τεχνητές λίμνες και οι ποταμοί της περιοχής συμβάλλουν αφενός στη διαμόρφωση νέων, εντυπωσιακών οικοσυστημάτων, αφετέρου στην οικονομική ανάπτυξη της περιοχής, μέσα από την εξασφάλιση επάρκειας υδάτων, την παροχή δυνατότητας καλλιέργειας ευρείας ποικιλίας αγαθών και την ύπαρξη σημαντικού υδροηλεκτρικού δυναμικού. Στην περιοχή βρίσκεται η πόλη του Αγρινίου, η οποία έχει αναπτύξει χαρακτηριστικά μητροπολιτικού οικονομικού, εμπορικού και κοινωνικού κέντρου στο δυτικό άξονα της χώρας.

Το ορεινό τοπίο και οι παραλίμνιες περιοχές μπορούν να συμβάλουν καθοριστικά στην τουριστική και οικονομική ανάπτυξη της περιοχής, συμβάλλοντας στη δημιουργία θέσεων απασχόλησης και την αύξηση του τοπικού ΑΕΠ. Οδηγό για την τουριστική ανάπτυξη μπορούν να αποτελέσουν επίσης η τοπική παραγωγή και γαστρονομία, καθώς και ο ιδιαίτερος πολιτιστικός πλούτος της περιοχής, τα οποία συνδυαστικά με το φυσικό πλούτο της περιοχής μπορούν να εξασφαλίσουν σταθερή ροή επισκεπτών καθ' όλη τη διάρκεια του έτους. Το τοπικό πολιτιστικό απόθεμα ενισχύεται από την ύπαρξη δεκάδων ενεργών φορέων και συλλόγων στις κοινότητες της περιοχής, οι οποίοι συνεισφέρουν στην τοπική πολιτιστική ζωή με πλήθος εκδηλώσεων, εκθέσεων, κλπ.

Στην περιοχή παράγονται προϊόντα που μπορούν να πιστοποιηθούν για την ποιότητα και τη γεωγραφική τους προέλευση, επιτρέποντας στην τοπική παραγωγή και επιχειρηματικότητα να αυξήσει τις ευκαιρίες οργανωμένης τυποποίησης και διάθεσης των τοπικά παραγόμενων προϊόντων στο σύνολό τους. Η ύπαρξη ενός μεγάλου αστικού κέντρου στην περιοχή, στο οποίο λειτουργούν ακαδημαϊκές μονάδες με σημαντική ερευνητική δραστηριότητα, αποτελεί στρατηγικό χαρακτήρα πλεονέκτημα που μπορεί να αξιοποιηθεί για την προώθηση νέων μοντέλων παραγωγής, ιδιαίτερα στον πρωτογενή και στο δευτερογενή τομέα της οικονομίας. Επιπλέον, οι υπηρεσίες και παραγωγικοί φορείς της περιοχής έχουν αντιληφθεί τη σημασία της χρήσης νέων τεχνολογιών τόσο για την εξασφάλιση αποδοτικής εσωτερικής λειτουργίας, όσο και για τις συναλλαγές τους με τους πολίτες. Για το λόγο αυτό, ο Δήμος έχει ισχυρή θέληση και έχει αναλάβει πρωτοβουλίες για την ψηφιοποίηση της λειτουργίας του. Ζητούμενο είναι επίσης ο ψηφιακός μετασχηματισμός της τοπικής επιχειρηματικότητας και παραγωγής, ώστε να εξασφαλίσουν ικανοποιητικό επίπεδο εξωστρέφειας και ανθεκτικότητας σε περιπτώσεις



Ευρωπαϊκή Ένωση



Ευρωπαϊκό Ταμείο Περιφερειακής Ανάπτυξης (ΕΤΠΑ)



Κωδικός ΟΠΣ: 5201206 (Κωδ. Απόφασης: 18236)

κρίσεων όπως η πανδημία Covid-19. Ο Δήμος έχει επίσης ιδρύσει και λειτουργεί δομές υγείας, φροντίδας και πρόνοιας, στοχεύοντας στην υποστήριξη των ευπαθών ομάδων πληθυσμού, ιδιαίτερα όσων επλήγησαν από τη δεκαετή οικονομική κρίση και την πανδημία Covid-19.

Σημαντικό μειονέκτημα για το Δήμο Αγρινίου είναι αφενός η τάση ταχείας αύξησης του γεροντικού πληθυσμού και μείωσης των γεννήσεων, αφετέρου μείωσης του ενεργού οικονομικά πληθυσμού και φυγής υψηλά καταρτισμένων νέων σε άλλες περιοχές της χώρας και του εξωτερικού. Είναι συνεπώς σημαντικής προτεραιότητας αφενός η ανάγκη ενίσχυσης των τοπικών υπηρεσιών υγείας, πρόνοιας και φροντίδας, αφετέρου η αφιέρωση δυνάμεων στην αύξηση της τοπικής απασχόλησης και την προσέλκυση νέου, υψηλά καταρτισμένου εργατικού δυναμικού στην περιοχή.

Το ανθρώπινο δυναμικό της περιοχής πρέπει να ενισχυθεί τόσο σε όρους επιχειρηματικών, όσο και σε όρους ψηφιακών δεξιοτήτων, προκειμένου να επιταχυνθεί ο ψηφιακός μετασχηματισμός των επιχειρήσεων, να υιοθετηθούν αποδοτικές μεθοδολογίες και εργαλεία καλλιέργειας και κτηνοτροφίας, να ενισχυθεί το τοπικό δυναμικό μεταποίησης προϊόντων του πρωτογενούς τομέα, αλλά και να βελτιωθεί το επίπεδο των ψηφιακά παρεχόμενων υπηρεσιών από δημόσιους φορείς. Αποτέλεσμα θα είναι η βελτίωση του επενδυτικού προφίλ της περιοχής, η αύξηση της εξωστρέφειας της τοπικής επιχειρηματικότητας, η μείωση της διαρροής καταρτισμένων νέων και δυνητικά η αύξηση του τοπικού εισοδήματος και των διαθέσιμων θέσεων απασχόλησης.

Το οδικό δίκτυο αποτελεί «αγκάθι» για την τοπική κοινωνία και οικονομία. Η ανάγκη διασύνδεσης της πόλης του Αγρινίου με την Ιόνια Οδό και τη ΝΑΒΙΠΕ Αστακού, αλλά και αναβάθμισης και τακτικής συντήρησης λοιπών βασικών οδικών αξόνων του Δήμου είναι έκδηλη. Σημαντική είναι και η λήψη μέριμνας για την άμβλυνση κινδύνων για την περιβαλλοντική ισορροπία της περιοχής, καθώς και για την ποιότητα ζωής των δημοτών. Κλείνοντας, κομβικής σημασίας είναι η ανάδειξη και βιώσιμη εκμετάλλευση της παραλιμνίας ζώνης του Δήμου, γεγονός που θα ωφελήσει την τοπική επιχειρηματικότητα, απασχόληση και καθημερινότητα πολιτών κι επισκεπτών.

Όλα τα ανωτέρω αποτελούν προκλήσεις που πρέπει να τεθούν στο κέντρο των στρατηγικών του Δήμου. Η δημιουργία των κατάλληλων συνθηκών ανάπτυξης στον Δήμο Αγρινίου θα προκύψει μέσα από την υιοθέτηση ενός ρεαλιστικού οράματος και στρατηγικών μέσα σε ένα συγκεκριμένο πλαίσιο κανόνων και προϋποθέσεων.

### 3.1.5 Σημεία εστίασης για τη Στρατηγική – Ανάλυση SWOT

Στο σχήμα που ακολουθεί αναδεικνύονται τα ιδιαίτερα συστημικά χαρακτηριστικά της περιοχής παρέμβασης, καθώς και τα στοιχεία εκείνα που χρήζουν αλλαγής ή που αποτελούν γερή βάση για να επέλθουν επικείμενες ή επιδιωκόμενες αλλαγές. Η περιοχή διαθέτει σημαντικά πλεονεκτήματα και ευκαιρίες για να επιτύχει άνοδο της τοπικής ανάπτυξης. Από την άλλη

πλευρά, έρχεται επίσης αντιμέτωπη με αρκετά ζητήματα που χρήζουν κατάλληλου χειρισμού, προκειμένου να πετύχει τη δημιουργία ικανοποιητικών συνθηκών οικονομικής και κοινωνικής ανάπτυξης.

### Δυνάμεις

- Ιδιαίτερος φυσικός και πολιτιστικός πλούτος
- Ανεπτυγμένη αγροτική οικονομία με μεταποιητική δραστηριότητα
- Αξιόλογη δραστηριότητα έρευνας και ανάπτυξης από τα τμήματα του Παν. Πατρών
- Μητροπολιτικός χαρακτήρας Αγρινίου
- Στρατηγική έμφαση και δέσμευση του Δήμου στην αξιοποίηση ΤΠΕ και την πράσινη μετάβαση, με ταχεία εκπόνηση των απαιτούμενων στρατηγικών
- Προσανατολισμός των τοπικών αρχών και του Δήμου στην αποδοτική απορρόφηση πόρων
- Ισχυρές δομές για πρόνοια και κοινωνική φροντίδα

### Αδυναμίες

- Περιορισμένη βιομηχανική – μεταποιητική δραστηριότητα
- Δίπλολο Αγρινίου – Μεσολογγίου
- Ανεπαρκής οδική σύνδεση με Ιόνια Οδό, ΝΑΒΙΠΕ και ανατολική Στερεά Ελλάδα
- Περιορισμένη χρήση ΤΠΕ στον πρωτογενή τομέα και μικρός κλήρος
- Χαμηλό επίπεδο ψηφιακών δεξιοτήτων
- Ανεπαρκής τουριστική προβολή περιοχής
- Περιορισμένη ανάδειξη τοπικού πολιτιστικού αποθέματος
- Σημαντική απόσταση από επιβατικά αεροδρόμια και λιμάνια
- Ανάγκη για δράσεις οριζόντιας βελτίωσης της προσβασιμότητας ΑμεΑ
- Ανάγκη ενίσχυσης της ανακύκλωσης

### Ευκαιρίες

- Ευνοϊκές συνθήκες καλλιέργειας και ισχυρά αποθέματα υδάτων
- Συνδυασμός ορεινού και πεδινού τοπίου, με ύπαρξη λιμναίων συστημάτων
- Ισχυρό ενεργειακό δυναμικό, ιδιαίτερα των ΑΠΕ
- Δυνατότητα ανάπτυξης του τουριστικού προϊόντος με έμφαση σε διακλαδικές συμπράξεις
- Μεγάλη έκταση προστατευόμενων περιοχών
- Έναρξη υλοποίησης δράσεων και χρηματοδοτήσεων ΠΠ 2021-27
- Ισχυρή τάση ανάκαμψης από την πανδημία και την πολυετή οικονομική κρίση

### Απειλές

- Ταχεία γήρανση πληθυσμού και μείωση γεννήσεων – φυγή νέων εκτός Δήμου
- Περιορισμένη οδική πρόσβαση στα λιμναία συστήματα με περιορισμό εκτεταμένης ανάπτυξης της
- Ένταση κλιματικής κρίσης
- Έκθεση περιοχών του Δήμου στις συνέπειες της κλιματικής αλλαγής
- Πίεση στο τοπικό εισόδημα λόγω πληθωρισμού
- Μειωμένη τάση έναρξης επιχειρηματικής δραστηριότητας από ανέργους και νέους





### 3.1.6 Ανάλυση SWOT σε σχέση με τις 5 προκλήσεις για τη Στρατηγική ΒΑΑ

Στον πίνακα που ακολουθεί δίνεται η ανάλυση των βασικών δυνατοτήτων, αδυναμιών – αναγκών, ευκαιριών και απειλών για την περιοχή εφαρμογής της Στρατηγικής ΒΑΑ αναφορικά με τις πέντε προκλήσεις για την βιώσιμη αστική ανάπτυξη.

ΠΡΟΚΛΗΣΕΙΣ	ΙΣΧΥΡΑ ΣΗΜΕΙΑ	ΑΔΥΝΑΜΙΕΣ - ΑΝΑΓΚΕΣ	ΕΥΚΑΙΡΙΕΣ	ΑΠΕΙΛΕΣ
<b>1. Δημογραφικές</b> <b>2. Κοινωνικές</b>	<ul style="list-style-type: none"> <li>Εμπειρία και αρμοδιότητες του Δήμου στη λειτουργία κοινωνικών δομών, δικτύων και δράσεων</li> <li>Εμπειρία και αρμοδιότητα του Δήμου σε υποδομές εκπαίδευσης, υλοποίηση προγραμμάτων Δια βίου μάθησης</li> </ul>	<ul style="list-style-type: none"> <li>Αυξημένες ανάγκες για υπηρεσίες σε βρεφονηπιακές ηλικίες</li> <li>Αυξανόμενες ανάγκες αντιμετώπισης φαινομένων φτώχειας ή και άλλων ευάλωτων ομάδων πληθυσμού</li> <li>Ανάγκη αντιμετώπισης της σχολικής διαρροής και του αναλφαβητισμού (ειδικά στον πληθυσμό ΡΟΜΑ)</li> </ul>	<ul style="list-style-type: none"> <li>Διαθεσιμότητα πόρων για συμπλήρωση υποδομών πρόνοιας εκπαίδευσης και ειδικές δράσεις αντιμετώπισης κοινωνικών αναγκών</li> <li>Διαθεσιμότητα πόρων για δράσεις δια βίου μάθησης</li> </ul>	<ul style="list-style-type: none"> <li>Καθυστέρηση μεταρρυθμίσεων</li> </ul>
<b>3. Οικονομικές</b>	<ul style="list-style-type: none"> <li>Δυναμικό οικονομικό, εμπορικό και διοικητικό κέντρο της Π.Ε. Αιτωλίας</li> <li>Ύπαρξη Πανεπιστημίου</li> <li>Ύπαρξη σημαντικής υποδομής στήριξης για την ανάπτυξη της κοινωνίας της πληροφορίας</li> <li>Ικανοποιητικός αριθμός ενεργού πληθυσμού</li> </ul>	<ul style="list-style-type: none"> <li>Περιορισμένη συνεργασία επιχειρήσεων και ερευνητικών φορέων</li> <li>Χαμηλό επίπεδο ανάπτυξης των ηλεκτρονικών υπηρεσιών</li> <li>Χαμηλή διείσδυση της καινοτομίας και των ΤΠΕ στην παραγωγική διαδικασία</li> <li>Έλλειψη διαθεσιμότητας κεφαλαίων μεγάλων επιχειρηματικών επενδύσεων</li> <li>Αύξηση κατά τόπους της ανεργίας ως συνέπεια της παρατεταμένης ύφεσης της οικονομίας</li> <li>Μικρός βαθμός εξειδίκευσης των απασχολούμενων</li> </ul>	<ul style="list-style-type: none"> <li>Αξιοποίηση κινήτρων Αναπτυξιακού νόμου και νέου ΕΣΠΑ για ανάπτυξη επιχειρηματικότητας.</li> <li>Αξιοποίηση του Πανεπιστημίου καθώς και των ερευνητικών δομών της Περιφέρειας στην παραγωγική διαδικασία</li> <li>Δυνατότητα προσέλκυσης νέων επιχειρηματιών με υψηλότερο επίπεδο εκπαίδευσης, λόγω της αυξανόμενης ανεργίας</li> <li>Αξιοποίηση τεχνολογιών Πληροφορικής &amp; Επικοινωνιών στις επιχειρήσεις και διάχυση καινοτόμων πρακτικών διοίκησης</li> <li>Βελτίωση δεξιοτήτων του ανθρώπινου δυναμικού και εξειδίκευση.</li> <li>Αξιοποίηση νέων τεχνολογιών για την εκπαίδευση και κατάρτιση προσαρμοσμένη στις τοπικές ιδιαιτερότητες</li> </ul>	<ul style="list-style-type: none"> <li>Δυσμενές οικονομικό περιβάλλον.</li> <li>Καθυστέρηση στην προώθηση μεταρρυθμίσεων</li> <li>Απουσία παράδοσης στην συνεργασία ερευνητικού και επιχειρηματικού χώρου</li> <li>Περιορισμένη πρόσβαση σε κεφάλαια</li> <li>Χαμηλό επίπεδο επενδύσεων</li> <li>Κίνδυνος εγκατάλειψης της περιοχής από τους νέους που δεν βρίσκουν απασχόληση</li> </ul>





ΠΡΟΚΛΗΣΕΙΣ	ΙΣΧΥΡΑ ΣΗΜΕΙΑ	ΑΔΥΝΑΜΙΕΣ - ΑΝΑΓΚΕΣ	ΕΥΚΑΙΡΙΕΣ	ΑΠΕΙΛΕΣ
4. Κλιματικές	<ul style="list-style-type: none"><li>• Εκπόνηση Σχεδίου Δράσης Αειφόρου Ενέργειας και Κλίματος</li></ul>	<ul style="list-style-type: none"><li>• Χαμηλός βαθμός ευαισθητοποίησης και ενημέρωσης για την ενεργειακή κατανάλωση τόσο στον οικιακό όσο και στον επιχειρηματικό και δημόσιο τομέα</li><li>• Αυξημένος ανάγκες για βιοκλιματικές παρεμβάσεις</li></ul>	<ul style="list-style-type: none"><li>• Σημαντικά περιθώρια εξοικονόμησης ενέργειας στα κτίρια και τις μεταφορές.</li><li>• Το θεσμικό πλαίσιο δημιουργεί ευκαιρίες για βιοκλιματικές παρεμβάσεις στα κτίρια</li></ul>	<ul style="list-style-type: none"><li>• Έλλειψη κεφαλαίων για ανάληψη επενδύσεων.</li><li>• Η ανάγκη εισαγωγής υλικών προσαρμοσμένων στις βιοκλιματικές απαιτήσεις που θα επιβαρύνουν ακόμη περισσότερο το κόστος των τεχνικών έργων.</li></ul>
5. Περιβαλλοντικές	<ul style="list-style-type: none"><li>• Ύπαρξη σημαντικών στοιχείων του φυσικού περιβάλλοντος (αναξιοποίητα ρέματα, πάρκο, Δασύλλιο Αγίου Χριστοφόρου)</li><li>• Ήπιο ανάγλυφο – δυνατότητα διαδρομών πεζών</li><li>• Ύπαρξη ενός ιδιαίτερης αρχιτεκτονικής σημασίας κτιριακού αποθέματος</li></ul>	<ul style="list-style-type: none"><li>• Ανεπαρκής περιβαλλοντική συνείδηση</li><li>• Καθυστερήσεις και πολλαπλές αρμοδιότητες σε περιοχές που εμπίπτουν σε ζώνες προστασίας</li><li>• Εκκρεμότητες στην απόκτηση ελεύθερων χώρων και στην εφαρμογή του πολεοδομικού σχεδιασμού</li><li>• Περιορισμένη αξιοποίηση βιώσιμων Μεταφορών εντός της αστικής περιοχής</li><li>• Αποσπασματικός σχεδιασμός δικτύων ροής πεζών</li></ul>	<ul style="list-style-type: none"><li>• Σημαντικές ευκαιρίες για ανάπτυξη εναλλακτικών μορφών τουρισμού, με παράλληλη προστασία και αξιοποίηση, φυσικής, ιστορικής, πολιτιστικής κληρονομιάς</li><li>• Θετικές επιπτώσεις στην οικονομία από τη βελτίωση της εικόνας της αστικής περιοχής και τη διατήρηση ανάδειξη του φυσικού περιβάλλοντος και της πολιτιστικής κληρονομιάς</li></ul>	<ul style="list-style-type: none"><li>• Χρονοβόρες διαδικασίες για την εκπόνηση των μελετών και την εξασφάλιση των αναγκαίων αδειοδοτήσεων</li><li>• Αδυναμία εξασφάλισης ιδίων πόρων για εφαρμογή του πολεοδομικού σχεδιασμού</li></ul>



## 4. Στρατηγική χωρικής ανάπτυξης

### 4.1 Όραμα

Το όραμα του Δήμου Αγρινίου, όπως έχει αποτυπωθεί και στο Επιχειρησιακό του Πρόγραμμα (2019-2023), είναι το ακόλουθο:

**“ Σύγχρονος ανθρωποκεντρικός Δήμος, προσβάσιμος από όλους, χωρίς εξαιρέσεις, με σκοπό την αναβάθμιση της καθημερινότητας των πολιτών και του επιχειρηματικού κόσμου, την προώθηση της βιώσιμης ανάπτυξης και την παροχή υψηλής ποιότητας υπηρεσιών, με βασική προϋπόθεση την προστασία του περιβάλλοντος και της πολιτιστικής κληρονομιάς ”**

Το όραμα εκφράζει την επιδίωξη του Δήμου Αγρινίου να καταστεί ένας φορέας λήψης αποφάσεων και υλοποίησης πολιτικών που θα είναι άρρηκτα συνδεδεμένες με το δημόσιο συμφέρον και το συμφέρον των δημοτών, θα εκμεταλλεύονται τα διαθέσιμα τεχνολογικά εργαλεία και θα είναι κοινωνικά και χωροταξικά δίκαιες. Ο Δήμος στοχεύει στην επιτυχή συνοχή σε όλους τους τομείς δραστηριοποίησης του, ισότιμα και ισόνομα, για όλους τους δημότες. Επιπρόσθετα, ο Δήμος οραματίζεται την ενίσχυση της τοπικής ανάπτυξης με την παροχή υψηλής ποιότητας υπηρεσιών που στοχεύουν στην αναβάθμιση των βασικών υποδομών, στην ενίσχυση της παιδείας και του πολιτισμού καθώς και στην προστασία του περιβάλλοντος. Παράλληλα, το όραμα του Δήμου έχει έντονη κοινωνική χροιά, ενσωματώνοντας την ανάγκη για άρση των αδικιών και άμβλυνσης προβλημάτων κοινωνικού χαρακτήρα που μπορεί να οδηγούν ομάδες πολιτών σε κοινωνικό αποκλεισμό.

### 4.2 Γενικοί στόχοι της Στρατηγικής

Για την επίτευξη του οράματος του Δήμου, το Πρόγραμμα Βιώσιμης Αστικής Ανάπτυξης του Δήμου Αγρινίου εστιάζει σε δύο **Γενικούς Στόχους**:

- 1. Βιώσιμη Αστική Ανάπτυξη και εξοπλισμός της πόλης**
- 2. Κοινωνική και Οικονομική Ανάπτυξη – Κοινωνική Συνοχή**

Οι γενικοί αυτοί στόχοι επιλέχθηκαν ως άξονες διαμόρφωσης του προγραμματικού πλαισίου του Δήμου Αγρινίου, με βάση τα κύρια συμπεράσματα της βασικής ανάλυσης – διάγνωσης και ιεράρχησης προβλημάτων. Πιο αναλυτικά:



## Γενικός Στόχος 1

## Βιώσιμη αστική ανάπτυξη και εξοπλισμός της πόλης

Η ήπια συγκριτικά οικιστική ανάπτυξη του αστικού κέντρου της Αγρινίου, η μακρόχρονη πολιτιστική του ιστορία που έχει αφήσει τα ίχνη της σε διάφορα τμήματα του οικιστικού ιστού (διατηρητέα κτήρια), οι νέες παραγωγικές υποδομές που αναπτύσσονται τα τελευταία χρόνια στο πλαίσιο της αστικοποίησης, οι μεταφορικές υποδομές που διαθέτει, οι οποίες προσδίδουν προοπτική μεταφορικού κόμβου σε ευρύτερη γεωγραφική ζώνη, κλπ., παρέχουν τη δυνατότητα, στο πλαίσιο ενός ολοκληρωμένου πολεοδομικού σχεδιασμού, να λειτουργήσει η περιοχή σαν μια σύγχρονη πόλη, με εξασφάλιση βιωσιμότητας στο αστικό της περιβάλλον.

Προϋπόθεση αποτελεί η μεταμόρφωση του αστικού ιστού της πόλης (Πολεοδομικό Συγκρότημα) και η συντονισμένη επίλυση των σημερινών προβλημάτων που τη χαρακτηρίζουν, όπως: χωρικές ανισότητες, προβλήματα κυκλοφοριακών συμφορήσεων στις κεντρικές ζώνες και εξάρτηση από το Ι.Χ., αναξιοποίητα πολιτιστικά τοπία, υποβαθμισμένες περιοχές κατοικίας, έλλειψη διασύνδεσης των κεντρικών λειτουργιών, ανεπαρκής εικόνα – αισθητική και λειτουργία του δημόσιου χώρου, γερασμένο οικιστικό απόθεμα, ελλείψεις κοινωνικού εξοπλισμού και αστικών δικτύων, κ.ά.

Στον στόχο αυτό εντάσσεται και η προστασία – ανάδειξη – αιεφόρος διαχείριση του φυσικού περιβάλλοντος στον αστικό χώρο με τη λήψη μέτρων για τη διατήρηση, προστασία, ανάδειξη και επέκταση των φυσικών τοπίων μέσα στον αστικό ιστό (πάρκα, άλση, περιαστικά δάση, ρέματα κ.ά.), συστηματική παρακολούθηση των εκπομπών ατμοσφαιρικών ρύπων και θορύβου, στοχεύοντας στη μείωση των εκπομπών, την προαγωγή ενός φυσικού τρόπου ζωής και να κατευθύνουν τους πολίτες σε συλλογικές δράσεις αναψυχής, πολιτισμού και εκπαίδευσης στην άμεση περίμετρο της πόλης.

Για την υλοποίηση του στόχου αυτού ο στρατηγικός σχεδιασμός της Βιώσιμης Αστικής Ανάπτυξης περιλαμβάνει τις εξής δράσεις:

- Δημιουργία «πράσινου» δακτυλίου περιμετρικά της πόλης.
- Αστική ανάπλαση και περιβαλλοντική αναβάθμιση κεντρικής περιοχής της πόλης και των τοπικών κοινοτήτων.
- Αποκατάσταση της σύνδεσης της πόλης και δημιουργία διόδων προς τα λιμναία συστήματα της περιαστικής περιοχής και τις τοπικές κοινότητες.



## Γενικός Στόχος 2

## Κοινωνική και Οικονομική Ανάπτυξη – Κοινωνική Συνοχή

Αναλύεται στις ακόλουθες συνιστώσες:

- Η αγροτική οικονομία είναι κύριος χώρος δραστηριοποίησης και σημαντική πηγή εισοδήματος για τους κατοίκους του Δήμου. Η αγροτική παράδοση της περιοχής, οι ευνοϊκές συνθήκες καλλιέργειας και η ταύτιση του τόπου με συγκεκριμένα αγροτικά προϊόντα, παρέχουν στην περιοχή ισχυρό συγκριτικό πλεονέκτημα. Είναι χαρακτηριστικό ότι την περίοδο της ύφεσης και της κρίσης, παρουσιάζεται σημαντική αύξηση της απασχόλησης στον πρωτογενή τομέα, γεγονός που αποδεικνύει ότι η γεωργία και η κτηνοτροφία προσφέρουν το τελευταίο διάστημα εργασιακό καταφύγιο απέναντι στην υφιστάμενη οικονομική αβεβαιότητα, ιδίως στις δυναμικές ζώνες του πρωτογενή τομέα της περιοχής. Ως ιδιαίτερα θετικό στοιχείο καταγράφεται η αύξηση της βιολογικής γεωργίας και κτηνοτροφίας της τελευταία δεκαετία. Όμως ο αγροτικός τομέας στην περιοχή του Δήμου παρουσιάζει σε σημαντικό βαθμό τις εγγενείς αδυναμίες, τα μειονεκτικά χαρακτηριστικά και τα διαρθρωτικά προβλήματα του αγροτικού τομέα της χώρας: ηλικιακή διάρθρωση αγροτικού πληθυσμού, ελλιπής εκπαίδευση και κατάρτιση αγροτών, αδυναμίες του τομέα εμπορίας και διακίνησης αγροτικών προϊόντων χαμηλής ανταγωνιστικότητας προϊόντα.
- Σημαντική είναι επίσης η συμβολή του μεταποιητικού τομέα, στην απασχόληση στις αγροτικές περιοχές, αλλά και σε προστιθέμενη αξία. Η περαιτέρω ανάπτυξη του εξαρτάται άμεσα και καθοριστικά από την αντίστοιχη ανάπτυξη και αναδιάρθρωση του πρωτογενή τομέα και της παραγωγής του. Οι κυριότερες μεταποιητικές μονάδες αφορούν στους κλάδους: τρόφιμα, μεταλλικά και μη μεταλλικά ορυκτά προϊόντα, κατασκευή ειδών ένδυσης, επίπλων, προϊόντων από ξύλο και κατασκευή μηχανημάτων. Στο τομέα αυτόν όμως παρατηρείται χαμηλή διείσδυση της καινοτομίας και των Τ.Π.Ε. στην παραγωγική διαδικασία, έλλειψη υπηρεσιών τριτογενούς τομέα.
- Το «Περιβάλλον», αποτελεί στρατηγικό συγκριτικό πλεονέκτημα του Δήμου. Ειδικότερα, οι φυσικές λίμνες Τριχωνίδα και Λυσιμαχία, καθώς και οι τεχνητές λίμνες Κρεμαστών, Καστρακίου, και Στράτου στον ποταμό Αχελώο, αποτελούν μοναδικής ομορφιάς υδροβιότοπους, που εμφανίζουν μεγάλη βιοποικιλότητα χλωρίδας και πανίδας, προσφέροντας σημαντικές δυνατότητες αξιοποίησής των, ως τόπων αναψυχής και ανάπτυξης οικονομικών δραστηριοτήτων. Η τουριστική δραστηριότητα στην περιοχή, παρουσιάζει σχετική αύξηση την τελευταία δεκαετία, η οποία μεταφράζεται και σε αύξηση των καταλυμάτων και των κλινών. Η περιοχή δεν έχει αξιοποιήσει τους φυσικούς και πολιτιστικούς – αρχαιολογικούς πόρους, ως ελκυστικούς προορισμούς ήπιων, εναλλακτικών μορφών τουρισμού (οικολογικός, ιαματικός, συνεδριακός, θρησκευτικός, κα). Ο συνδυασμός ήπιων μορφών τουρισμού και άλλων συμπληρωματικών παραγωγικών δραστηριοτήτων έχει τη δυνατότητα να τονώσει την τοπική οικονομία και να συμβάλλει στη συγκράτηση των κατοίκων με τη δημιουργία



νέων ευκαιριών απασχόλησης. Ωστόσο, σε ό,τι αφορά την απαιτούμενη στήριξη ειδικών μορφών τουρισμού διαπιστώνεται ότι υπάρχει έλλειψη υποδομών και τουριστικής κουλτούρας, έλλειψη σε ειδικευμένο προσωπικό τουριστικών μονάδων, χαμηλή προβολή της περιοχής.

- Η σύνδεση του Αγρινίου μέσω της Ιόνιας οδού, όταν ολοκληρωθεί, με τους νέους οδικούς άξονες της χώρα και το Πλατυγιάλι διαμορφώνει προοπτική ανάπτυξης της πόλης με συγκριτικά πλεονεκτήματα στο διαμετακομιστικό εμπόριο και τον ειδικό τουρισμό.
- Η ύπαρξη τριτοβάθμιας εκπαίδευσης δίνει τη δυνατότητα στην ανάπτυξη καινοτόμων πρωτοβουλιών σε επιχειρηματικό επίπεδο.
- Προοπτική ανάπτυξης υπάρχει τέλος και στους τομείς: Διοίκηση – Υπηρεσίες, Εμπόριο

Υπό το φως των παραπάνω αναπτυξιακών προοπτικών της πόλης του Αγρινίου και γενικότερα του Δήμου, κρίνονται αναγκαίες σύνθετες δράσεις και παρεμβάσεις οι οποίες να κατευθύνονται στην επίλυση των σημερινών προβλημάτων αναπτυξιακής υστέρησης, ανεργίας και κοινωνικών ανισοτήτων, αποσκοπώντας κατά κύριο λόγο στη μεγιστοποίηση του αναπτυξιακού προϊόντος και τη δημιουργία νέων σύγχρονων επιχειρηματικών υποδομών, παράλληλα με τα μέτρα άμβλυνσης των κοινωνικών και οικονομικών ανισοτήτων που διαπιστώνονται, για την επίτευξη μιας νέας αναπτυξιακής δυναμικής και μεγαλύτερης κοινωνικής συνοχής.

Οι δράσεις αυτές θα είναι:

- Βελτίωση των συνθηκών πρόσβασης στην απασχόληση.
- Ενίσχυση κοινωνικών επιχειρήσεων.
- Χρηματοδότηση πράξεων που αφορούν την επιχειρηματικότητα, την καινοτομία, την τοπική οικονομική ανάπτυξη.
- Ανάπτυξη δομών - υπηρεσιών – δράσεων για την καταπολέμηση της φτώχειας και του κοινωνικού αποκλεισμού.
- Ανάπτυξη ειδικών δράσεων για άστεγους, θύματα ενδοοικογενειακής βίας.
- Ολοκλήρωση υποδομών και βελτίωση του επιπέδου υπηρεσιών πρόνοιας (βρεφικών και παιδικών δομών, δομών και υποδομών για ΑμεΑ, για άτομα τρίτης ηλικίας).

### 4.3 Στρατηγικοί στόχοι και άξονες προτεραιότητας

Η Στρατηγική ΒΑΑ του Δήμου Αγρινίου συνίσταται:

- Σε **στρατηγικούς στόχους** (ΣΣ) που εξειδικεύουν το όραμα της Στρατηγικής,
- Σε **άξονες προτεραιότητας** (ΑΠ) που βρίσκονται πολλές φορές σε σύμπτωση με τους Στόχους Πολιτικής της ΠΠ 2021-27 και τις Προτεραιότητες του ΕΠ «Δυτική Ελλάδα», 2021-27

- Σε **ειδικούς στόχους** (ΕΣ) που βρίσκονται σε σύμπτωση με τους Ειδικούς Στόχους του ΕΠ «Δυτική Ελλάδα», 2021-27 και τη στόχευση άλλων Στρατηγικών κειμένων που δεσμεύουν το Δήμο Αγρινίου.

Οι **στρατηγικοί στόχοι** της ΒΑΑ του Δήμου Αγρινίου είναι οι ακόλουθοι:



**ΣΣ 1**

Βελτίωση της ελκυστικότητας της πόλης και της ευρύτερης περιοχής του Αγρινίου: ώθηση οικονομικής δραστηριότητας και προσέλκυση επενδύσεων, προαγωγή της ανταγωνιστικότητας και της επιχειρηματικότητας, ενίσχυση της απασχόλησης και της κοινωνικής - αλληλέγγυας οικονομίας



**ΣΣ 2**

Αναζωογόνηση του αστικού και κοινωνικού ιστού πόλης και της ευρύτερης περιοχής του Αγρινίου: Βελτίωση της ποιότητας ζωής με την προστασία και ανάδειξη του φυσικού περιβάλλοντος και τη βιώσιμη διαχείριση των αστικών περιβαλλοντικών πόρων, ανάδειξη, προστασία και διατήρηση του φυσικού περιβάλλοντος που περιβάλλει το αστικό κέντρο και τα λιμναία συστήματα του Δήμου



**ΣΣ 3**

Ενίσχυση της κοινωνικής συνοχής, καταπολέμηση της φτώχειας και ανάπτυξη τοπικών κοινωνικών δικτύων



**ΣΣ 4**

Ανάπτυξη και εφαρμογή «έξυπνων» λύσεων στις αστικές λειτουργίες, καθώς και στις λειτουργίες του Δήμου με κοινωνικό χαρακτήρα

Οι **άξονες προτεραιότητας** της ΒΑΑ του Δήμου Αγρινίου είναι οι ακόλουθοι:



**ΑΠ 1**

Αναβάθμιση, ανάδειξη και προστασία του αστικού περιβάλλοντος του Αγρινίου και ενίσχυση αστικού - περιεριστικού πρασίνου της πόλης



**ΑΠ 2**

Προώθηση της επιχειρηματικότητας και στήριξη δημιουργίας νέων επιχειρήσεων



**ΑΠ 3**

Ανάπτυξη και εφαρμογή «έξυπνων» λύσεων στις αστικές (smart city, smart energy, eco-city) και κοινωνικές λειτουργίες (social innovation)



**ΑΠ 4**

Βελτίωση του επιπέδου υπηρεσιών κοινωνικής φροντίδας και πρόνοιας που απολαμβάνουν οι πολίτες και οι επισκέπτες της περιοχής



**ΑΠ 5**

Βελτίωση της ελκυστικότητας του Αγρινίου και των τοπικών κοινοτήτων του Δήμου, με έμφαση στη σύνδεσή τους με τις λιμναίες περιοχές



Στον πίνακα που ακολουθεί<sup>4</sup> τεκμηριώνεται πώς οι άξονες προτεραιότητας της Στρατηγικής συσχετίζονται με τις προκλήσεις για την ανάπτυξη στην περιοχή παρέμβασης.

Τεκμηρίωση Αξόνων Προτεραιότητας της Στρατηγικής (συσχέτιση με προκλήσεις, προβλήματα / ανάγκες και δυνατότητες της περιοχής παρέμβασης)		
ΑΠ ΣΒΑΑ	Προκλήσεις, ανάγκες και δυνατότητες της περιοχής	Περιγραφή ΑΠ ΣΒΑΑ
1	<p>Προκλήσεις - ανάγκες:</p> <ul style="list-style-type: none"> <li>Ένταση κλιματικής κρίσης</li> <li>Έκθεση περιοχών του Δήμου στις συνέπειες της κλιματικής αλλαγής</li> <li>Ανάγκη βελτίωσης της καθημερινότητας στον αστικό ιστό μέσα από την ενίσχυση του πρασίνου</li> <li>Ανάγκη διασύνδεσης του αστικού ιστού με τις περιαστικές περιοχές</li> <li>Ανάγκη ενίσχυσης της ανακύκλωσης</li> </ul> <p>Δυνατότητες:</p> <ul style="list-style-type: none"> <li>Ιδιαίτερος φυσικός και πολιτιστικός πλούτος</li> <li>Στρατηγική έμφαση και δέσμευση του Δήμου στην αξιοποίηση ΤΠΕ και την πράσινη μετάβαση, με ταχεία εκπόνηση των απαιτούμενων στρατηγικών</li> <li>Προσανατολισμός των τοπικών αρχών και του Δήμου στην αποδοτική απορρόφηση πόρων</li> <li>Συνδυασμός ορεινού και πεδινού τοπίου, με ύπαρξη λιμναίων συστημάτων</li> <li>Μεγάλη έκταση προστατευόμενων περιοχών</li> </ul>	<p>Μέσα από τις δράσεις της Στρατηγικής που εντάσσονται στον συγκεκριμένο άξονα, αναμένεται να αναβαθμιστεί και να επεκταθεί το πράσινο εντός του αστικού ιστού, μέσα από εκτεταμένες αναπλάσεις και δράσεις αναζωογόνησης. Επιπλέον, θα υλοποιηθούν παρεμβάσεις για την ανάδειξη πρασίνου στις περιαστικές και παραλίμνιες περιοχές, αποκαθιστώντας έτσι την επαφή της πόλης με το πλούσιο φυσικό απόθεμα που την περιβάλλει. Θα λάβουν ακόμα χώρα πρωτοβουλίες για την προστασία του πρασίνου, είτε σε επίπεδο υποδομών (πχ. πράσινη διαχείριση απορριμμάτων), είτε σε επίπεδο λειτουργίας της πόλης (πχ. επέκταση δικτύου GIS, κοκ.)</p> <p>Στο πλαίσιο του άξονα θα υλοποιηθούν δράσεις για την ενίσχυση της επιχειρηματικότητας στην περιοχή εφαρμογής. Θα αναπτυχθούν και θα λειτουργήσουν δομές τόσο για την απασχόληση, όσο και για την ώθηση ανέργων και λοιπών πολιτών στην έναρξη επιχειρηματικής δραστηριότητας σε πεδία με προστιθέμενη αξία για την τοπική οικονομία. Επιπλέον, θα αναπτυχθούν εργαλεία υποστήριξης της επιχειρηματικότητας, όπως συστήματα πελατειακής ευφυΐας και ψηφιακοί οδηγοί.</p>
2	<p>Προκλήσεις - ανάγκες:</p> <ul style="list-style-type: none"> <li>Περιορισμένη βιομηχανική – μεταποιητική δραστηριότητα</li> <li>Περιορισμένη χρήση ΤΠΕ στον πρωτογενή τομέα και μικρός κλήρος</li> <li>Χαμηλό επίπεδο ψηφιακών δεξιοτήτων</li> <li>Ανεπαρκής τουριστική προβολή περιοχής</li> <li>Περιορισμένη ανάδειξη τοπικού πολιτιστικού αποθέματος</li> <li>Σημαντική απόσταση από επιβατικά αεροδρόμια και λιμάνια</li> </ul> <p>Δυνατότητες:</p> <ul style="list-style-type: none"> <li>Ανεπτυγμένη αγροτική οικονομία με μεταποιητική δραστηριότητα</li> <li>Ευνοϊκές συνθήκες καλλιέργειας και ισχυρά αποθέματα υδάτων</li> <li>Δυνατότητα ανάπτυξης του τουριστικού προϊόντος με έμφαση σε διακλαδικές συμπράξεις</li> <li>Προσανατολισμός των τοπικών αρχών και του Δήμου στην αποδοτική απορρόφηση πόρων</li> </ul>	<p>Ο άξονας εστιάζει την υιοθέτηση και υλοποίηση δράσεων έξυπνης πόλης οριζόντια στη λειτουργία της αστικής και περιαστικής περιοχής του Αγρινίου. Επιπλέον, στην επιπλέον</p>
3	<p>Προκλήσεις - ανάγκες:</p> <ul style="list-style-type: none"> <li>Ανάγκη για επέκταση έξυπνων δράσεων σε όλο το φάσμα λειτουργίας της πόλης</li> <li>Περιορισμένη ανάδειξη τοπικού πολιτιστικού αποθέματος</li> </ul>	<p>Ο άξονας εστιάζει την υιοθέτηση και υλοποίηση δράσεων έξυπνης πόλης οριζόντια στη λειτουργία της αστικής και περιαστικής περιοχής του Αγρινίου. Επιπλέον, στην επιπλέον</p>

<sup>4</sup> Πρόκειται για το υπόδειγμα - Πίνακα 3.1 του «Οδηγού για την Υποβολή Στρατηγικών Σχεδίων ΒΑΑ και Κριτήρια Αξιολόγησης στο πλαίσιο του Προγράμματος «Δυτική Ελλάδα 2021-2027»».

**Τεκμηρίωση Αξόνων Προτεραιότητας της Στρατηγικής (συσχέτιση με προκλήσεις, προβλήματα / ανάγκες και δυνατότητες της περιοχής παρέμβασης)**

ΑΠ ΣΒΑΑ	Προκλήσεις, ανάγκες και δυνατότητες της περιοχής	Περιγραφή ΑΠ ΣΒΑΑ
	<ul style="list-style-type: none"> <li>• Ανεπαρκής τουριστική προβολή περιοχής</li> <li>• Ανάγκη υιοθέτησης μέτρων και μέσων για προώθηση της πράσινης διαχείρισης απορριμμάτων</li> <li>• Χαμηλό επίπεδο ψηφιακών δεξιοτήτων</li> <li>• Έκθεση περιοχών του Δήμου στις συνέπειες της κλιματικής αλλαγής</li> </ul> <p>Δυνατότητες:</p> <ul style="list-style-type: none"> <li>• Μητροπολιτικός χαρακτήρας Αγρινίου</li> <li>• Στρατηγική έμφαση και δέσμευση του Δήμου στην αξιοποίηση ΤΠΕ και την πράσινη μετάβαση, με ταχεία εκπόνηση των απαιτούμενων στρατηγικών</li> <li>• Προσανατολισμός των τοπικών αρχών και του Δήμου στην αποδοτική απορρόφηση πόρων</li> </ul>	<p>έκθεση του γενικού πληθυσμού σε πρωτοβουλίες έξυπνης πόλης, με στόχο την περαιτέρω εξοικειώσή τους με τις ΤΠΕ. Στο πλαίσιο του άξονα θα υλοποιηθούν και δράσεις για την προώθηση της κοινωνικής καινοτομίας.</p>
4	<p>Προκλήσεις - ανάγκες:</p> <ul style="list-style-type: none"> <li>• Χαμηλό επίπεδο ψηφιακών δεξιοτήτων</li> <li>• Ανάγκη για δράσεις οριζόντιας βελτίωσης της προσβασιμότητας ΑμεΑ</li> <li>• Χαμηλό επίπεδο ψηφιακών δεξιοτήτων</li> <li>• Πίεση στο τοπικό εισόδημα λόγω πληθωρισμού</li> <li>• Μειωμένη τάση έναρξης επιχειρηματικής δραστηριότητας από ανέργους και νέους</li> <li>• Ταχεία γήρανση πληθυσμού και μείωση γεννήσεων – φυγή νέων εκτός Δήμου</li> </ul> <p>Δυνατότητες:</p> <ul style="list-style-type: none"> <li>• Ισχυρές δομές για πρόνοια και κοινωνική φροντίδα</li> <li>• Στρατηγική έμφαση και δέσμευση του Δήμου στην αξιοποίηση ΤΠΕ και την πράσινη μετάβαση, με ταχεία εκπόνηση των απαιτούμενων στρατηγικών</li> <li>• Προσανατολισμός των τοπικών αρχών και του Δήμου στην αποδοτική απορρόφηση πόρων</li> <li>• Σημαντικό ύψος διαθέσιμων πόρων για την κοινωνική συνοχή (μέσω ΕΚΤ+)</li> </ul>	<p>Ο άξονας εστιάζει σε δράσεις για τη βελτίωση του επιπέδου υπηρεσιών κοινωνικής φροντίδας και πρόνοιας που απολαμβάνουν οι πολίτες και οι επισκέπτες της περιοχής, με απώτερο σκοπό τη βελτίωση του επιπέδου ζωής στην περιοχή εφαρμογής. Ενισχύονται οι υφιστάμενες δομές για την παροχή υπηρεσιών φροντίδας και πρόνοιας, ενώ αναπτύσσονται και επιπλέον υπηρεσίες για την άρση της κοινωνικής απομόνωσης.</p>
5	<p>Προκλήσεις - ανάγκες:</p> <ul style="list-style-type: none"> <li>• Ανάγκη διασύνδεσης του αστικού ιστού με τις περιαστικές περιοχές</li> <li>• Περιορισμένη οδική πρόσβαση στα λιμναία συστήματα με περιορισμό εκτεταμένης ανάπτυξής της</li> </ul> <p>Δυνατότητες:</p> <ul style="list-style-type: none"> <li>• Ιδιαίτερος φυσικός και πολιτιστικός πλούτος</li> <li>• Στρατηγική έμφαση και δέσμευση του Δήμου στην αξιοποίηση ΤΠΕ και την πράσινη μετάβαση, με ταχεία εκπόνηση των απαιτούμενων στρατηγικών</li> <li>• Προσανατολισμός των τοπικών αρχών και του Δήμου στην αποδοτική απορρόφηση πόρων</li> <li>• Συνδυασμός ορεινού και πεδινού τοπίου, με ύπαρξη λιμναίων συστημάτων</li> <li>• Μεγάλη έκταση προστατευόμενων περιοχών</li> <li>• Έναρξη υλοποίησης δράσεων και χρηματοδοτήσεων ΠΠ 2021-27</li> </ul>	<p>Στο πλαίσιο του άξονα δίνεται έμφαση σε έργα και δράσεις που θα συμβάλουν στην ενίσχυση της διασύνδεσης του αστικού ιστού του Αγρινίου με τα λιμναία συστήματα και τις περιαστικές περιοχές. Μέσα από αναπλάσεις, ήπιες παρεμβάσεις και πρωτοβουλίες ενίσχυσης της βιώσιμης αστικής κινητικότητας, η περιοχή καθίσταται προσπελάσιμη και προσβάσιμη σε μεγάλο τμήμα της. Επιπλέον, αναβαθμίζεται η εικόνα τόσο του κέντρου, όσο και των περιαστικών περιοχών, ενώ παράλληλα αναδεικνύονται και αξιοποιούνται με βιώσιμο τρόπο περιοχές με ιδιαίτερη φυσική ομορφιά.</p>



Στον πίνακα που ακολουθεί<sup>5</sup> τεκμηριώνεται πώς οι άξονες προτεραιότητας της Στρατηγικής συσχετίζονται με τις προτεραιότητες του ΕΠ «Δυτική Ελλάδα» 2021-27 και άλλες στρατηγικές και δράσεις.

Συσχέτιση των Αξόνων Στρατηγικής με τις Προτεραιότητες του Προγράμματος Δυτική Ελλάδα 2021-2027 για τις ΟΧΕ - ΒΑΑ και κατευθύνσεις Στρατηγικών Πλαισίων Αναπτυξιακού Προγραμματισμού και Χωρικού Σχεδιασμού				
ΑΠ ΣΒΑΑ	Συσχέτιση με Προτεραιότητες του Προγράμματος Δυτική Ελλάδα 2021-2027	Συσχέτιση με Δράσεις για το Κλίμα (ΠεΣΚΑ) στη Δυτική Ελλάδα και ΣΒΑΚ	Συσχέτιση με κατευθύνσεις Στρατηγικών Πλαισίων Χωρικού Σχεδιασμού	Συσχέτιση με κατευθύνσεις Λοιπών Στρατηγικών
1	Ο άξονας συσχετίζεται με τον ΣΠ/Π2 του ΕΠ με τίτλο «Προστασία του φυσικού περιβάλλοντος, αντιμετώπιση και προσαρμογή στην κλιματική αλλαγή, ενίσχυση της ενεργειακής αυτόαρκειας και της κυκλικής οικονομίας», καθώς και με τον ΣΠ/Π5 του ΕΠ με τίτλο «Ενίσχυση της βιώσιμης τοπικής ανάπτυξης μέσα από ολοκληρωμένες παρεμβάσεις».	Οι δράσεις του ΑΠ1 σχετίζονται με τις κατευθυντήριες του ΠΕΣΚΑ για σύνδεση της προσαρμογής με την προώθηση ενός βιώσιμου αναπτυξιακού προτύπου. Επιπλέον, σχετίζονται με τη στόχευση του ΣΒΑΚ Αγρινίου για αποδοτικότητα, ανθεκτικότητα, κατανάλωση πόρων και εκπομπές ρύπων.	Οι δράσεις του ΑΠ1 σχετίζονται με τις κατευθύνσεις του ΣΠΧΣ της ΠΔΕ για ανάπτυξη εταιρικής σχέσης μεταξύ πόλης και υπαιθρου, ρύθμιση των περιβαλλοντικών και άλλων πιέσεων, υλοποίηση δράσεων για την αντιμετώπιση της κλιματικής αλλαγής.	Οι δράσεις του ΑΠ1 σχετίζονται με τις κατευθύνσεις του Περιφερειακού Σχεδίου Διαχείρισης Αποβλήτων για πρόληψη, επαναχρησιμοποίηση, Ανακύκλωση και ανάκτηση. Επιπλέον, υπηρετούν τους στρατηγικούς στόχους του ΠΠΑ ΠΔΕ 2021-25 για Έξυπνη ανάπτυξη, Πράσινη ανάπτυξη, Κοινωνική ανάπτυξη και Εξωστρέφεια. Οι δράσεις του άξονα σχετίζονται επίσης με τις στρατηγικές κατευθύνσεις του ΓΠΣ ΔΕ Αγρινίου για Ανάδειξη και ενίσχυση του Εθνικού και Περιφερειακού ρόλου του Αγρινίου μέσω της αξιοποίησης της συγκυρίας των μεγάλων έργων και μέσα στα πλαίσια της βιώσιμης ανάπτυξης, καθώς και για Προστασία, ανάδειξη και αξιοποίηση των φυσικών και πολιτιστικών πόρων με τη δημιουργία δικτύων. Είναι σε συμφωνία με το ΣΔΑΕΚ Αγρινίου, ενώ συμφωνούν και με τους στόχους του Τοπικού Σχεδίου Αποκεντρωμένης Διαχείρισης Απορριμμάτων για ικανοποίηση αλλά και υπέρβαση των στόχων του ΠΕΣΔΑ, ΕΣΔΑ και του Εθνικού, για μείωση του κόστους διαχείρισης των αποβλήτων, για βελτίωση της ποιότητας των υπηρεσιών ως προς τους πολίτες, για ευαισθητοποίηση των πολιτών σε θέματα πρόληψης και διαχείρισης αποβλήτων και για αύξηση της απασχόλησης και της κοινωνικής επιχειρηματικότητας.
2	Ο άξονας συσχετίζεται με τον ΣΠ/Π1 του ΕΠ με τίτλο «Βελτίωση της	Οι δράσεις του ΑΠ2 σχετίζονται με τις κατευθυντήριες	Οι δράσεις του ΑΠ2 σχετίζονται με τις κατευθύνσεις του	Οι δράσεις του ΑΠ2 υπηρετούν τους στρατηγικούς στόχους του ΠΠΑ ΠΔΕ

<sup>5</sup> Πρόκειται για το υπόδειγμα - Πίνακα 3.2 του «Οδηγού για την Υποβολή Στρατηγικών Σχεδίων ΒΑΑ και Κριτήρια Αξιολόγησης στο πλαίσιο του Προγράμματος «Δυτική Ελλάδα 2021-2027»».





Συσχέτιση των Αξόνων Στρατηγικής με τις Προτεραιότητες του Προγράμματος Δυτική Ελλάδα 2021-2027 για τις ΟΧΕ - ΒΑΑ και κατευθύνσεις Στρατηγικών Πλαισίων Αναπτυξιακού Προγραμματισμού και Χωρικού Σχεδιασμού				
ΑΠ ΣΒΑΑ	Συσχέτιση με Προτεραιότητες του Προγράμματος Δυτική Ελλάδα 2021-2027	Συσχέτιση με Δράσεις για το Κλίμα (ΠεΣΚΑ) στη Δυτική Ελλάδα και ΣΒΑΚ	Συσχέτιση με κατευθύνσεις Στρατηγικών Πλαισίων Χωρικού Σχεδιασμού	Συσχέτιση με κατευθύνσεις Λοιπών Στρατηγικών
	ανταγωνιστικότητας στην παραγωγή, ενδυνάμωση της επιχειρηματικότητας με όρους καινοτομίας, εξωστρέφειας και ψηφιακής ενίσχυσης», καθώς και με τον ΣΠ/Π5 του ΕΠ με τίτλο «Ενίσχυση της βιώσιμης τοπικής ανάπτυξης μέσα από ολοκληρωμένες παρεμβάσεις».	του ΠΕΣΚΑ για σύνδεση της προσαρμογής με την προώθηση ενός βιώσιμου αναπτυξιακού προτύπου.	ΣΠΧΣ της ΠΔΕ για εδαφική συνοχή και ισόρροπη ανταγωνιστικότητα.	2021-25 για Έξυπνη ανάπτυξη και Εξωστρέφεια.
3	Ο άξονας συσχετίζεται με τον ΣΠ/Π3 του ΕΠ με τίτλο «Ενίσχυση της κινητικότητας στην Περιφέρεια», τον ΣΠ/Π4 του ΕΠ με τίτλο «Ενίσχυση της κοινωνικής συνοχής στην Περιφέρεια» καθώς και με τον ΣΠ/Π5 του ΕΠ με τίτλο «Ενίσχυση της βιώσιμης τοπικής ανάπτυξης μέσα από ολοκληρωμένες παρεμβάσεις».	Οι δράσεις του ΑΠ3 σχετίζονται με τις κατευθυντήριες του ΠΕΣΚΑ για προώθηση δράσεων και πολιτικών προσαρμογής σε όλους τους τομείς της οικονομίας με έμφαση στους πλέον ευάλωτους. Επιπλέον, σχετίζονται με τη στόχευση του ΣΒΑΚ Αγρινίου για Προσπελασιμότητα – Ισότητα, αποδοτικότητα, ανθεκτικότητα, κατανάλωση πόρων και εκπομπές ρύπων.	Οι δράσεις του ΑΠ3 σχετίζονται με τις κατευθύνσεις του ΣΠΧΣ της ΠΔΕ για εδαφική συνοχή, ρύθμιση των περιβαλλοντικών και άλλων πιέσεων, υλοποίηση δράσεων για την αντιμετώπιση της κλιματικής αλλαγής.	Οι δράσεις του ΑΠ3 υπηρετούν τους στρατηγικούς στόχους του ΠΠΑ ΠΔΕ 2021-25 για Έξυπνη ανάπτυξη, Πράσινη ανάπτυξη, Κοινωνική ανάπτυξη και Εξωστρέφεια. Βρίσκονται σε συμφωνία με το Σχέδιο Φόρτισης Ηλεκτρικών Οχημάτων Δήμου Αγρινίου σε ό,τι αφορά τη χωροθέτηση φορτιστών Η/Ο. Είναι σε συμφωνία με το ΣΔΑΕΚ Αγρινίου, ενώ συμφωνούν και με τους στόχους του Τοπικού Σχεδίου Αποκεντρωμένης Διαχείρισης Απορριμμάτων για μείωση του κόστους διαχείρισης των αποβλήτων, για βελτίωση της ποιότητας των υπηρεσιών ως προς τους πολίτες και για αύξηση της απασχόλησης και της κοινωνικής επιχειρηματικότητας.
4	Ο άξονας συσχετίζεται με τον ΣΠ/Π4 του ΕΠ με τίτλο «Ενίσχυση της κοινωνικής συνοχής στην Περιφέρεια» καθώς και με τον ΣΠ/Π5 του ΕΠ με τίτλο «Ενίσχυση της βιώσιμης τοπικής ανάπτυξης μέσα από ολοκληρωμένες παρεμβάσεις».	Οι δράσεις του ΑΠ4 σχετίζονται με τις κατευθυντήριες του ΠΕΣΚΑ για προώθηση δράσεων και πολιτικών προσαρμογής σε όλους τους τομείς της οικονομίας με έμφαση στους πλέον ευάλωτους.	Οι δράσεις του ΑΠ4 σχετίζονται με τις κατευθύνσεις του ΣΠΧΣ της ΠΔΕ για εδαφική συνοχή και ισόρροπη ανταγωνιστικότητα.	Οι δράσεις του ΑΠ4 σχετίζονται με τις κατευθύνσεις της Περιφερειακής Στρατηγικής για την Κοινωνική Ένταξη και την Καταπολέμηση της Φτώχειας: α) Μείωση του αριθμού των παιδιών που απειλούνται από τη φτώχεια, β) Ανάπτυξη ενός «δικτύου κοινωνικής ασφάλειας». Οι δράσεις του άξονα σχετίζονται επίσης με τις στρατηγικές κατευθύνσεις του ΓΠΣ ΔΕ Αγρινίου για αναβάθμιση του αστικού



Συσχέτιση των Αξόνων Στρατηγικής με τις Προτεραιότητες του Προγράμματος Δυτική Ελλάδα 2021-2027 για τις ΟΧΕ - ΒΑΑ και κατευθύνσεις Στρατηγικών Πλαισίων Αναπτυξιακού Προγραμματισμού και Χωρικού Σχεδιασμού

ΑΠ ΣΒΑΑ	Συσχέτιση με Προτεραιότητες του Προγράμματος Δυτική Ελλάδα 2021-2027	Συσχέτιση με Δράσεις για το Κλίμα (ΠεΣΚΑ) στη Δυτική Ελλάδα και ΣΒΑΚ	Συσχέτιση με κατευθύνσεις Στρατηγικών Πλαισίων Χωρικού Σχεδιασμού	Συσχέτιση με κατευθύνσεις Λοιπών Στρατηγικών
		Επιπλέον, σχετίζονται με τη στόχευση του ΣΒΑΚ Αγρινίου για ενημέρωση και ευαισθητοποίηση της κοινωνίας.		περιβάλλοντος και δημιουργία υποδομών για άτομα με ειδικές ανάγκες. Επιπλέον, υπηρετούν τους στρατηγικούς στόχους του ΠΠΑ ΠΔΕ 2021-25 για Έξυπνη ανάπτυξη και Κοινωνική ανάπτυξη.
<b>5</b>	Ο άξονας συσχετίζεται με τον ΣΠ/Π2 του ΕΠ με τίτλο «Προστασία του φυσικού περιβάλλοντος, αντιμετώπιση και προσαρμογή στην κλιματική αλλαγή, ενίσχυση της ενεργειακής αυτόαρκειας και της κυκλικής οικονομίας», με τον ΣΠ/Π3 του ΕΠ με τίτλο «Ενίσχυση της κινητικότητας στην Περιφέρεια», τον ΣΠ/Π4 του ΕΠ με τίτλο «Ενίσχυση της κοινωνικής συνοχής στην Περιφέρεια» καθώς και με τον ΣΠ/Π5 του ΕΠ με τίτλο «Ενίσχυση της βιώσιμης τοπικής ανάπτυξης μέσα από ολοκληρωμένες παρεμβάσεις».	Οι δράσεις του ΑΠ5 σχετίζονται με τις κατευθυντήριες του ΠΕΣΚΑ για σύνδεση της προσαρμογής με την προώθηση ενός βιώσιμου αναπτυξιακού προτύπου. Επιπλέον, σχετίζονται με τη στόχευση του ΣΒΑΚ Αγρινίου για αποδοτικότητα, ανθεκτικότητα, κατανάλωση πόρων και εκπομπές ρύπων.	Οι δράσεις του ΑΠ5 σχετίζονται με τις κατευθύνσεις του ΣΠΧΣ της ΠΔΕ για ανάπτυξη εταιρικής σχέσης μεταξύ πόλης και υπαίθρου, βιώσιμη ανάπτυξη και ισόρροπη ανάπτυξη.	Οι δράσεις του ΑΠ5 σχετίζονται με τους στρατηγικούς στόχους του ΠΠΑ ΠΔΕ 2021-25 για Έξυπνη ανάπτυξη, Πράσινη ανάπτυξη και Εξωστρέφεια. Οι δράσεις του άξονα σχετίζονται επίσης με τις στρατηγικές κατευθύνσεις του ΓΠΣ ΔΕ Αγρινίου για Προστασία, ανάδειξη και αξιοποίηση των φυσικών και πολιτιστικών πόρων με τη δημιουργία δικτύων, καθώς και για Οργάνωση πολυκεντρικής δομής με συμπληρωματικότητα των κέντρων στο Πολεοδομικό Συγκρότημα Είναι σε συμφωνία με το ΣΔΑΕΚ Αγρινίου.

Οι **ειδικοί στόχοι** της ΒΑΑ του Δήμου Αγρινίου είναι οι ακόλουθοι:



**ΕΣ 1**

Βελτίωση του αστικού περιβάλλοντος με ανάπλαση της πόλης, αναβάθμιση υποβαθμισμένων περιοχών, μείωση των ρύπων και περιορισμό του θορύβου



**ΕΣ 2**

Αύξηση της επισκεψιμότητας με προώθηση εναλλακτικών μορφών τουρισμού, προστασία, ανάδειξη και προβολή της φυσικής και πολιτιστικής κληρονομιάς





**ΕΣ 3**

Προώθηση βιώσιμης κινητικότητας με τη διευκόλυνση και προστασία της κίνησης των πεζών, χρήση ήπιων μορφών μετακίνησης και βελτίωση προσβασιμότητας των ΑΜΕΑ σε υποδομές και υπηρεσίες



**ΕΣ 4**

Ορθολογικές παρεμβάσεις για την κάλυψη των πολεοδομικών και κυκλοφοριακών αναγκών της πόλης



**ΕΣ 5**

Ανάπτυξη και εφαρμογή λύσεων «έξυπνης» πόλης στις αστικές περιοχές και στις τοπικές κοινότητες



**ΕΣ 6**

Ενίσχυση τοπικής οικονομίας και δημιουργία συνθηκών ώθησης της απασχόλησης



**ΕΣ 7**

Ολοκλήρωση βασικών υποδομών υγρών αποβλήτων για την προστασία του φυσικού περιβάλλοντος και την ορθολογική διαχείριση των φυσικών πόρων



**ΕΣ 8**

Αποκατάσταση και ανάδειξη της επαφής και της διασύνδεσης του αστικού ιστού με τα λιμναία συστήματα στην περιοχή του Δήμου

Για την καλύτερη κατανόηση της Στρατηγικής, είναι θεμιτή η αποτύπωση των συνδέσεων μεταξύ των Στρατηγικών Στόχων, των Αξόνων Προτεραιότητας και των Ειδικών Στόχων μεταξύ τους. Επιπλέον, είναι θεμιτή η σύνδεση των ειδικών στόχων με τους ειδικούς στόχους του Επιχειρησιακού Προγράμματος «Δυτική Ελλάδα» 2021-27.

Στον πίνακα που ακολουθεί<sup>6</sup> δίνεται η συσχέτιση μεταξύ αξόνων προτεραιότητας και ειδικών στόχων της Στρατηγικής ΒΑΑ Δήμου Αγρινίου.

Ειδικοί Στόχοι ανά Άξονα Στρατηγικής ΟΧΕ/ΒΑΑ			
ΑΠ ΣΒΑΑ	α/α	Ειδικός Στόχος ΟΧΕ/ΒΑΑ Τίτλος	Αναμενόμενα Αποτελέσματα
1	1	Βελτίωση του αστικού περιβάλλοντος με ανάπτυξη της πόλης, αναβάθμιση υποβαθμισμένων περιοχών, μείωση των ρύπων και περιορισμό του θορύβου	Μέσα από τις δράσεις της Στρατηγικής που εντάσσονται στον συγκεκριμένο άξονα, αναμένεται να αναβαθμιστεί και να επεκταθεί το πράσινο εντός του αστικού ιστού, μέσα από εκτεταμένες αναπλάσεις και δράσεις αναζωογόνησης. Αποτέλεσμα θα είναι επίσης η συνολική αναβάθμιση της εικόνας της περιοχής παρέμβασης, η

<sup>6</sup> Πρόκειται για το υπόδειγμα - Πίνακα 3.3 (α) του «Οδηγού για την Υποβολή Στρατηγικών Σχεδίων ΒΑΑ και Κριτήρια Αξιολόγησης στο πλαίσιο του Προγράμματος «Δυτική Ελλάδα 2021-2027»».





Ειδικοί Στόχοι ανά Άξονα Στρατηγικής ΟΧΕ/ΒΑΑ

ΑΠ ΣΒΑΑ	α/α	Ειδικός Στόχος ΟΧΕ/ΒΑΑ Τίτλος	Αναμενόμενα Αποτελέσματα
	<b>2</b>	Αύξηση της επισκεψιμότητας με προώθηση εναλλακτικών μορφών τουρισμού, προστασία, ανάδειξη και προβολή της φυσικής και πολιτιστικής κληρονομιάς	αύξηση του διατιθέμενου ελεύθερου πρασίνου ανά κάτοικο, η άμβλυση – εξορθολογισμός του κυκλοφοριακού φόρτου, αλλά και η μείωση του θορύβου στα σημεία παρέμβασης. Επιπλέον, θα υλοποιηθούν παρεμβάσεις για την ανάδειξη πρασίνου στις περιαστικές και παραλίμνιες περιοχές, αποκαθιστώντας έτσι την επαφή της πόλης με το πλούσιο φυσικό απόθεμα που την περιβάλλει. Παράλληλα, θα δημιουργηθούν συνθήκες για αύξηση της επισκεψιμότητας στις περιοχές όπου θα λάβουν χώρα οι παρεμβάσεις, επιτρέποντας την ανάπτυξη εναλλακτικών μορφών τουρισμού. Θα λάβουν ακόμα χώρα πρωτοβουλίες για την προστασία του πρασίνου και του περιβάλλοντος, είτε σε επίπεδο υποδομών (πχ. πράσινη διαχείριση απορριμμάτων), είτε σε επίπεδο λειτουργίας της πόλης (πχ. επέκταση δικτύου GIS, κοκ.), οδηγώντας έτσι σε μείωση των εκπομπών και των ρύπων.
	<b>4</b>	Ορθολογικές παρεμβάσεις για την κάλυψη των πολεοδομικών και κυκλοφοριακών αναγκών της πόλης	
	<b>8</b>	Αποκατάσταση και ανάδειξη της επαφής και της διασύνδεσης του αστικού ιστού με τα λιμναία συστήματα στην περιοχή του Δήμου	
<b>2</b>	<b>2</b>	Αύξηση της επισκεψιμότητας με προώθηση εναλλακτικών μορφών τουρισμού, προστασία, ανάδειξη και προβολή της φυσικής και πολιτιστικής κληρονομιάς	Στο πλαίσιο του άξονα θα υλοποιηθούν δράσεις για την ενίσχυση της επιχειρηματικότητας στην περιοχή εφαρμογής. Θα αναπτυχθούν και θα λειτουργήσουν δομές τόσο για την απασχόληση, όσο και για την ώθηση ανέργων και λοιπών πολιτών στην έναρξη επιχειρηματικής δραστηριότητας σε πεδία με προστιθέμενη αξία για την τοπική οικονομία. Επιπλέον, θα αναπτυχθούν εργαλεία υποστήριξης της επιχειρηματικότητας, όπως συστήματα πελατειακής ευφυΐας και ψηφιακοί οδηγοί. Αποτέλεσμα θα είναι η ουσιαστική συμβολή της Στρατηγικής στη δημιουργία νέων θέσεων εργασίας και την έναρξη νέων επιχειρήσεων, καθώς και στη δημιουργία συνθηκών επιχειρηματικής ανάπτυξης σε πεδία που σχετίζονται με τον πρωτογενή τομέα, τον πολιτισμό – τουρισμό και το περιβάλλον.
	<b>6</b>	Ενίσχυση τοπικής οικονομίας και δημιουργία συνθηκών ώθησης της απασχόλησης	
<b>3</b>	<b>3</b>	Προώθηση βιώσιμης κινητικότητας με τη διευκόλυνση και προστασία της κίνησης των πεζών, χρήση ήπιων μορφών μετακίνησης και βελτίωση προσβασιμότητας των ΑΜΕΑ σε υποδομές και υπηρεσίες	Ο άξονας εστιάζει την υιοθέτηση και υλοποίηση δράσεων έξυπνης πόλης οριζόντια στη λειτουργία της αστικής και περιαστικής περιοχής του Αγρινίου. Με τον τρόπο αυτό βελτιώνεται η επιχειρησιακή λειτουργία και ετοιμότητα των Υπηρεσιών του Δήμου Αγρινίου, ενώ ταυτόχρονα το γενικό κοινό θα εκτεθεί σε πρόσθετες πρωτοβουλίες έξυπνης πόλης, με στόχο την περαιτέρω εξοικείωσή τους με τις ΤΠΕ. Στο πλαίσιο του άξονα θα υλοποιηθούν και δράσεις για την προώθηση της κοινωνικής καινοτομίας, της βιώσιμης κινητικότητας και της ορθολογικής διαχείρισης των πόρων και των απορριμμάτων.
	<b>5</b>	Ανάπτυξη και εφαρμογή λύσεων «έξυπνης» πόλης στις αστικές περιοχές και στις τοπικές κοινότητες	Αποτέλεσμα θα είναι η αύξηση των πράσινων πρακτικών στη λειτουργία της πόλης και η περαιτέρω ευαισθητοποίηση των κατοίκων κι επισκεπτών σε ζητήματα ανακύκλωσης, επανάχρησης και λοιπών έξυπνων και πράσινων πρακτικών.
	<b>7</b>	Ολοκλήρωση βασικών υποδομών υγρών αποβλήτων για την προστασία του φυσικού περιβάλλοντος και την ορθολογική διαχείριση των φυσικών πόρων	
<b>4</b>	<b>3</b>	Προώθηση βιώσιμης κινητικότητας με τη διευκόλυνση και προστασία της κίνησης των	Ο άξονας εστιάζει σε δράσεις για τη βελτίωση του επιπέδου υπηρεσιών κοινωνικής φροντίδας και πρόνοιας που απολαμβάνουν οι πολίτες και οι επισκέπτες της





Ειδικοί Στόχοι ανά Άξονα Στρατηγικής ΟΧΕ/ΒΑΑ			
ΑΠ ΣΒΑΑ	Ειδικός Στόχος ΟΧΕ/ΒΑΑ	Αναμενόμενα Αποτελέσματα	
	α/α	Τίτλος	
	7	πεζών, χρήση ήπιων μορφών μετακίνησης και βελτίωση προσβασιμότητας των ΑΜΕΑ σε υποδομές και υπηρεσίες Ολοκλήρωση βασικών υποδομών υγρών αποβλήτων για την προστασία του φυσικού περιβάλλοντος και την ορθολογική διαχείριση των φυσικών πόρων	περιοχής, με απώτερο σκοπό τη βελτίωση του επιπέδου ζωής στην περιοχή εφαρμογής. Ενισχύονται οι υφιστάμενες δομές για την παροχή υπηρεσιών φροντίδας και πρόνοιας, ενώ αναπτύσσονται και επιπλέον υπηρεσίες για την άρση της κοινωνικής απομόνωσης. Θα αναπλαστούν επίσης υποβαθμισμένες περιοχές, βελτιώνοντας ολιστικά το επίπεδο διαβίωσης και την εικόνα της περιοχής εφαρμογής.
5	1	Βελτίωση του αστικού περιβάλλοντος με ανάπλαση της πόλης, αναβάθμιση υποβαθμισμένων περιοχών, μείωση των ρύπων και περιορισμό του θορύβου	Στο πλαίσιο του άξονα δίνεται έμφαση σε έργα και δράσεις που θα συμβάλουν στην ενίσχυση της διασύνδεσης του αστικού ιστού του Αγρινίου με τα λιμναία συστήματα και τις περιαστικές περιοχές. Μέσα από αναπλάσεις, ήπιες παρεμβάσεις και πρωτοβουλίες ενίσχυσης της βιώσιμης αστικής κινητικότητας, η περιοχή καθίσταται προσπελάσιμη και προσβάσιμη σε μεγάλο τμήμα της. Επιπλέον, αναβαθμίζεται η εικόνα τόσο του κέντρου, όσο και των περιαστικών περιοχών και των τοπικών κοινοτήτων, ενώ παράλληλα αναδεικνύονται και αξιοποιούνται με βιώσιμο τρόπο περιοχές με ιδιαίτερη φυσική ομορφιά. Αποτέλεσμα αναμένεται να είναι η δημιουργία συνθηκών για ανάπτυξη εναλλακτικών μορφών τουρισμού, η βελτίωση της εικόνας και της πρόσβασης στις τοπικές κοινότητες, καθώς και η άμβλυνση των ενδοδημοτικών ανισοτήτων.
	5	Ανάπτυξη και εφαρμογή λύσεων «έξυπνης» πόλης στις αστικές περιοχές και στις τοπικές κοινότητες	
	8	Αποκατάσταση και ανάδειξη της επαφής και της διασύνδεσης του αστικού ιστού με τα λιμναία συστήματα στην περιοχή του Δήμου	

Στον πίνακα που ακολουθεί<sup>7</sup> δίνεται η συσχέτιση μεταξύ αξόνων προτεραιότητας και ειδικών στόχων της Στρατηγικής ΒΑΑ Δήμου Αγρινίου με τους Ειδικούς Στόχους του ΕΠ «Δυτική Ελλάδα» 2021-27.

Συσχετισμός Ειδικών Στόχων της ΟΧΕ/ΒΑΑ με τους Ειδικούς Στόχους του Προγράμματος Δυτικής Ελλάδας		
ΑΠ ΣΒΑΑ	ΕΣ ΣΒΑΑ	ΕΣ ΕΠ «Δυτική Ελλάδα»
1	1, 2, 4, 8	2.i, 2.vii, 3.ii, 5.i
2	2, 6	4B.a, 5.i, 6.1
3	3, 5, 7	5.i
4	3, 7	3.ii, 5.i
5	1, 5, 8	2.i, 2.vii, 3.ii, 4A.vi, 5i

#### 4.4 Συνέργεια με ευρωπαϊκές κι εθνικές στρατηγικές

Η επικαιροποιημένη Στρατηγική ΒΑΑ του Δήμου Αγρινίου βρίσκεται σε συνέργεια με τις ακόλουθες ευρωπαϊκές κι εθνικές στρατηγικές και σχέδια:

- **Ευρωπαϊκή Πράσινη Συμφωνία:** Η υλοποίηση των δράσεων και έργων της ΣΒΑΑ αναμένεται να συμβάλει στην επίτευξη του στόχου για 55% μείωση των καθαρών

<sup>7</sup> Πρόκειται για το υπόδειγμα - Πίνακα 3.3 (β) του «Οδηγού για την Υποβολή Στρατηγικών Σχεδίων ΒΑΑ και Κριτήρια Αξιολόγησης στο πλαίσιο του Προγράμματος «Δυτική Ελλάδα 2021-2027»».



εκπομπών μέχρι το 2030. Υιοθετεί επίσης μέτρα της Στρατηγικής της ΕΕ για την προσαρμογή στην κλιματική αλλαγή, με έμφαση στις λύσεις που βασίζονται στη φύση και την ανάπτυξη της ανθεκτικότητας και της προστασίας των οικοσυστημάτων.

- **New European Bauhaus:** Το New European Bauhaus είναι ένα περιβαλλοντικό, οικονομικό και πολιτιστικό έργο, που στοχεύει στο συνδυασμό, ανάμεσα σε άλλα, του σχεδιασμού, της βιωσιμότητας, της προσβασιμότητας και των επενδύσεων, προκειμένου να συμβάλει στην υλοποίηση της Ευρωπαϊκής Πράσινης Συμφωνίας. Αποτελεί επιπλέον μια δημιουργική και διεπιστημονική πρωτοβουλία, που στόχο έχει τη δημιουργία ενός χώρου συνάντησης για να σχεδιάσει μελλοντικούς τρόπους ζωής, μετά και τη λήξη της παρούσας υγειονομικής κρίσης, συνδυάζοντας την τέχνη, τον πολιτισμό, την κοινωνική ένταξη, την επιστήμη και την τεχνολογία. Ουσιαστικά το NEB επιδιώκει να λειτουργήσει ως μία γέφυρα ανάμεσα στον κόσμο της επιστήμης και της τεχνολογίας και αυτόν της τέχνης και του πολιτισμού. Στη Στρατηγική ΒΑΑ Δήμου Αγρινίου περιλαμβάνονται έργα και δράσεις για την αναβάθμιση και αξιοποίηση κοινόχρηστων χώρων και χώρων πολιτισμού, τα οποία εστιάζουν στη βιωσιμότητα και την προσβασιμότητα και θα υλοποιηθούν σε συμφωνία με το New European Bauhaus.
- **Βίβλος Ψηφιακού Μετασχηματισμού 2021-25:** Στη Στρατηγική περιλαμβάνονται έργα και δράσεις που αφορούν σε πρωτοβουλίες έξυπνης πόλης. Οι πρωτοβουλίες αυτές αποτελούν μέρος της Ψηφιακής Στρατηγικής του Δήμου Αγρινίου, η οποία έχει συνταχθεί λαμβάνοντας υπόψη την Βίβλο Ψηφιακού Μετασχηματισμού 2021-25.
- **Εθνικό Σχέδιο Ανάκαμψης και Ανθεκτικότητας - Ελλάδα 2.0:** Η ΣΒΑΑ Δήμου Αγρινίου περιλαμβάνει δράσεις που μπορούν να χρηματοδοτηθούν και από το ΤΑΑ. Με τον τρόπο αυτό, τα δύο κείμενα στρατηγικής υπηρετούν από κοινού την εθνική στόχευση για την πράσινη μετάβαση, την ψηφιακή μετάβαση και την προώθηση της κοινωνικής συνοχής.
- **ΕΣΠΑ 2021-2027:** Η ΣΒΑΑ Δήμου Αγρινίου περιλαμβάνει δράσεις που μπορούν να χρηματοδοτηθούν και από τα τομεακά Επιχειρησιακά Προγράμματα της Προγραμματικής Περιόδου 2021-27. Πιο συγκεκριμένα, από προτεραιότητες του ΕΠ «Περιβάλλον και Κλιματική Αλλαγή», του ΕΠ «Μεταφορές» και του ΕΠ «Ανθρώπινο Δυναμικό και Κοινωνική Συνοχή»<sup>8</sup>.

<sup>8</sup> Αναφέρονται αναλυτικά στο σχέδιο δράσης της Στρατηγικής.

## 5. Ανάλυση Σχεδίου Δράσης

Τα προτεινόμενα έργα και δράσεις δίνονται στους πίνακες που ακολουθούν. Η παρουσίαση των έργων και δράσεων ακολουθεί την ακόλουθη λογική, ανεξάρτητα από τον Στρατηγικό Στόχο, Άξονα Προτεραιότητας, Ειδικό Στόχο της ΣΒΑΑ: διακρίνονται δύο βασικές ομάδες δράσεων:

- **Έργα που χρηματοδοτούνται από πόρους του ΕΠ «Δυτική Ελλάδα» 2021-27:** Η συγκεκριμένη ομάδα αποτελείται από 25 έργα και δράσεις, συνολικού προϋπολογισμού 79,8 εκ. ευρώ.
- **Έργα που χρηματοδοτούνται από πόρους ΕΣΠΑ - λοιπά χρηματοδοτικά εργαλεία και εντάσσονται στη Στρατηγική:** Η συγκεκριμένη ομάδα αποτελείται από 48 έργα και δράσεις, συνολικού προϋπολογισμού 231,7 εκ. ευρώ, και οργανώνεται ανά άξονα προτεραιότητας της ΣΒΑΑ

Με κίτρινο χρώμα (•) επισημαίνονται στους πίνακες που ακολουθούν έργα και δράσεις η υλοποίηση των οποίων ξεκίνησε κατά την Προγραμματική Περίοδο 2014 – 20 και συνεχίζεται και στην τρέχουσα Περίοδο (2021 - 27). Πρόκειται, αντίστοιχα, για 4 έργα και δράσεις με συνολικό προϋπολογισμό 14 εκ. ευρώ.

**Σημειώνεται πως το σύνολο των έργων διέπονται οριζόντια από την ενσωμάτωση των αρχών καθολικής πρόσβασης για ΑμεΑ.**

Ο Δήμος Αγρινίου διέθετε κατά την προηγούμενη Προγραμματική Περίοδο Διαχειριστική Επάρκεια τύπου Α και Β. Η ΔΕΥΑ Αγρινίου έχει εγκαταστήσει και εφαρμόζει σύστημα διαχειριστικής ποιότητας για Σχεδιασμό, Διοίκηση, Διαχείριση και υλοποίηση Κοινοτικών, Εθνικών και συγχρηματοδοτούμενων έργων κατά ISO 9001:2008 και διέθετε κατά την προηγούμενη Προγραμματική Περίοδο Διαχειριστικής Επάρκειας τύπου Α και Β.



## 5.1 Έργα που χρηματοδοτούνται από πόρους του ΕΠ «Δυτική Ελλάδα» 2021-27

### 5.1.1 Συγκεντρωτικός πίνακας

Με κίτρινο χρώμα (\*) επισημαίνονται στον πίνακα που ακολουθεί έργα και δράσεις η υλοποίηση των οποίων ξεκίνησε κατά την Προγραμματική Περίοδο 2014 – 20 και συνεχίζεται και στην τρέχουσα Περίοδο (2021 - 27). Με πράσινο χρώμα (•) επισημαίνονται στον πίνακα που ακολουθεί οι κατηγορίες δράσεων που συμβάλουν στην απαίτηση το 30% του προϋπολογισμού των δράσεων που χρηματοδοτούνται στο πλαίσιο του ΕΠ «Δυτική Ελλάδα» να συνεισφέρουν στο κλίμα.

Α/Α	ΣΣ <sup>9</sup> ΣΒΑΑ	ΑΠ <sup>10</sup> ΣΒΑΑ	ΕΣ <sup>11</sup> ΣΒΑΑ	ΕΣ ΠΕΠ <sup>12</sup>	Κατηγορία δράσεων	Πεδίο παρέμβασης		Τίτλος	Φορέας υλοποίησης	Ωριμότητα	Προϋπολογισμός	Ταμείο
						Κωδικός	Ονομασία					
1	1, 2	1	1,2,4,8	5.i	4. Ανέγερση / αναβάθμιση δημόσιων κτιρίων	45	Ανακαίνιση για ενεργειακή απόδοση ή μέτρα ενεργειακής απόδοσης σε δημόσια υποδομή, έργα επίδειξης και υποστηρικτικά μέτρα σύμφωνα με τα κριτήρια ενεργειακής απόδοσης	Επανάχρηση δημοτικού περιπτέρου Παπαστράτειου Δημοτικού Πάρκου ως Πολυχώρος Πολιτιστικών Δράσεων και Αναψυχής	Δήμος Αγρινίου	100% ώριμο - Μεταφερόμενο από ΣΒΑΑ ΠΠ 2014-20	2.559.783,09 €	ΕΤΠΑ
2	1, 2	1	1,2,4,8	5.i	1. Αναβάθμιση του αστικού περιβάλλοντος και της εικόνας των πόλεων	79	Προστασία της φύσης και της βιοποικιλότητας, φυσική κληρονομιά και φυσικοί πόροι, πράσινες και γαλάζιες υποδομές	Ανάδειξη περιοχών ανοικτών ρεμάτων (Α' φάση: Ρέμα Λυκοραχίτη Ι - Άγιος Θωμάς)	Δήμος Αγρινίου	100% ώριμο - Μεταφερόμενο από ΣΒΑΑ ΠΠ 2014-20	2.929.173,67 €	ΕΤΠΑ
3	1, 2	4	3, 7	5.i	6. Διαχείριση, παρακολούθηση υδάτων	66	Συλλογή και επεξεργασία λυμάτων σύμφωνα με τα κριτήρια ενεργειακής απόδοσης	Κατασκευή χωριστικού δικτύου αποχέτευσης νοτιοδυτικής περιοχής της πόλης του Αγρινίου	ΔΕΥΑ Αγρινίου	100% ώριμο - Μεταφερόμενο από ΣΒΑΑ ΠΠ 2014-20	2.595.356,48 €	ΕΤΠΑ

<sup>9</sup> Στρατηγικοί Στόχοι της ΣΒΑΑ.

<sup>10</sup> Άξονας Προτεραιότητας της ΣΒΑΑ.

<sup>11</sup> Ειδικοί Στόχοι της ΣΒΑΑ.

<sup>12</sup> Ειδικός Στόχος του ΕΠ «Δυτική Ελλάδα» 2021-27.

Α/Α	ΣΣ <sup>9</sup> ΣΒΑΑ	ΑΠ <sup>10</sup> ΣΒΑΑ	ΕΣ <sup>11</sup> ΣΒΑΑ	ΕΣ ΠΕΠ <sup>12</sup>	Κατηγορία δράσεων	Πεδίο παρέμβασης		Τίτλος	Φορέας υλοποίησης	Ωριμότητα	Προϋπολογισμός	Ταμείο
						Κωδικός	Ονομασία					
4	1	5	1, 5, 8	5.i	2. Ενίσχυση της επισκεψιμότητας των περιβαλλοντικών και πολιτιστικών πόρων μέσω ενεργειών αναβάθμισης, αποκατάστασης και ενιαίας προβολής	166	Προστασία, ανάπτυξη και προβολή της πολιτισμικής κληρονομιάς και των πολιτιστικών υπηρεσιών	Μελέτη για την επισκευή και τον εκσυγχρονισμό του κτιρίου των παλαιών καπναποθηκών Παπαπέτρου στο Αγρίνιο για την δημιουργία Διαχρονικού Μουσείου και Πολιτιστικού Χώρου	Δ/ση Μελετών και Εκτέλεσης Έργων Μουσείων και Πολιτιστικών Κτιρίων	100% ώριμο - Μεταφερόμενο από ΣΒΑΑ ΠΠ 2014-20	6.000.000,00 €	ΕΤΠΑ
5	1, 2	5	1, 5, 8	2.vii	2. Αύξηση των χώρων πρασίνου και ποιοτική αναβάθμιση αυτών και προώθηση λύσεων που βασίζονται στο οικοσύστημα (Nature Based Solutions – NBS).	79	Προστασία της φύσης και της βιοποικιλότητας, φυσική κληρονομιά και φυσικοί πόροι, πράσινες και γαλάζιες υποδομές	Διαμόρφωση νέων κοινόχρηστων χώρων, γηπέδων, παιδικών χαρών στις Τοπικές κοινότητες (Α' ΦΑΣΗ)	Δήμος Αγρινίου	Απαιτούνται: Ιδιοκτησία/ παραχώρηση, Μελέτη, Εγκρίσεις	3.750.000,00 €	ΕΤΠΑ
				5.i	2. Ενίσχυση της επισκεψιμότητας των περιβαλλοντικών και πολιτιστικών πόρων μέσω ενεργειών αναβάθμισης, αποκατάστασης και ενιαίας προβολής	167	Προστασία, ανάπτυξη και προβολή της φυσικής κληρονομιάς και του οικολογικού τουρισμού εκτός από τις περιοχές Natura 2000				5.000.000,00 €	ΕΤΠΑ
6	1, 2	5	1, 5, 8	3.ii	3.ii.1: Αναβάθμιση οδικού δικτύου Περιφέρειας Δυτικής Ελλάδας: Οδικές υποδομές	89	Νέες ή αναβαθμισμένες δευτερεύουσες οδικές συνδέσεις με το οδικό δίκτυο και τους κόμβους ΔΕΔ-Μ	Αναπλάσεις και αναβάθμιση προσβασιμότητας συνδετηρίων οδών με τις τοπικές κοινότητες (Α' ΦΑΣΗ)	Δήμος Αγρινίου	Ιδιοκτησία/ παραχώρηση, Μελέτη, Εγκρίσεις	6.000.000,00 €	ΕΤΠΑ
7	1	5	1, 5, 8	5.i	4. Ανέγερση / αναβάθμιση δημόσιων κτιρίων	45	Ανακαίνιση για ενεργειακή απόδοση ή μέτρα ενεργειακής απόδοσης σε δημόσια υποδομή, έργα επίδειξης και υποστηρικτικά μέτρα σύμφωνα με τα κριτήρια ενεργειακής απόδοσης	Επανάχρηση των καπναποθηκών Παπαστράτου ως κτίριο υπηρεσιών – δομών πολιτισμού δήμου Αγρινίου και διαμόρφωση αύλειου χώρου αυτών	Δήμος Αγρινίου	100% ώριμο	10.000.000,00 €	ΕΤΠΑ

Α/Α	ΣΣ <sup>9</sup> ΣΒΑΑ	ΑΠ <sup>10</sup> ΣΒΑΑ	ΕΣ <sup>11</sup> ΣΒΑΑ	ΕΣ ΠΕΠ <sup>12</sup>	Κατηγορία δράσεων	Πεδίο παρέμβασης		Τίτλος	Φορέας υλοποίησης	Ωριμότητα	Προϋπολογισμός	Ταμείο
						Κωδικός	Όνομασία					
				2.i	1. Ενεργειακή αναβάθμιση δημόσιων κτιρίων και υποδομών	44	Ανακαίνιση για ενεργειακή απόδοση ή μέτρα ενεργειακής απόδοσης σε δημόσια υποδομή, έργα επίδειξης και υποστηρικτικά μέτρα				5.000.000,00 €	ΕΤΠΑ
				5.i	1. Αναβάθμιση του αστικού περιβάλλοντος και της εικόνας των πόλεων	168	Υλική ανάπλαση και ασφάλεια δημόσιων χώρων				800.000,00 €	ΕΤΠΑ
				5.i	2. Ενίσχυση της επισκεψιμότητας των περιβαλλοντικών και πολιτιστικών πόρων μέσω ενεργειών αναβάθμισης, αποκατάστασης και ενιαίας προβολής	166	Προστασία, ανάπτυξη και προβολή της πολιτισμικής κληρονομιάς και των πολιτιστικών υπηρεσιών				3.000.000,00 €	ΕΤΠΑ
				6.1	6.1: Τεχνική Βοήθεια ΕΤΠΑ	180	Προετοιμασία, υλοποίηση, παρακολούθηση και έλεγχος				40.000,00 €	ΕΤΠΑ
						181	Αξιολόγηση και μελέτες, συλλογή δεδομένων					
8	1, 2	1	1,2,4,8	5.i	1. Αναβάθμιση του αστικού περιβάλλοντος και της εικόνας των πόλεων	168	Υλική ανάπλαση και ασφάλεια δημόσιων χώρων	Ανάπλαση περιοχής μεταξύ Ηρώων Πολυτεχνείου και Εθνικής Ανεξαρτησία (Ρέμα Ρεμπελιά) (Α' ΦΑΣΗ)	Δήμος Αγρινίου	Απαιτούνται: Μελέτη, Εγκρίσεις	2.500.000,00 €	ΕΤΠΑ
				3.ii	3.ii.1: Αναβάθμιση οδικού δικτύου Περιφέρειας Δυτικής Ελλάδας: Οδικές υποδομές	89	Νέες ή αναβαθμισμένες δευτερεύουσες οδικές συνδέσεις με το οδικό δίκτυο και τους κόμβους ΔΕΔ-Μ				500.000,00 €	ΕΤΠΑ
				5.i	6. Διαχείριση, παρακολούθηση υδάτων	66	Συλλογή και επεξεργασία λυμάτων σύμφωνα με τα κριτήρια ενεργειακής απόδοσης				500.000,00 €	ΕΤΠΑ

Α/Α	ΣΣ <sup>9</sup> ΣΒΑΑ	ΑΠ <sup>10</sup> ΣΒΑΑ	ΕΣ <sup>11</sup> ΣΒΑΑ	ΕΣ ΠΕΠ <sup>12</sup>	Κατηγορία δράσεων	Πεδίο παρέμβασης		Τίτλος	Φορέας υλοποίησης	Ωριμότητα	Προϋπολογισμός	Ταμείο
						Κωδικός	Ονομασία					
9	1, 2	1	1,2,4,8	5.i	1. Αναβάθμιση του αστικού περιβάλλοντος και της εικόνας των πόλεων	168	Υλική ανάπλαση και ασφάλεια δημόσιων χώρων	Ανάπλαση οδών που περιλαμβάνονται στον κόκκινο δακτύλιο της περιοχής ΒΑΑ (κέντρο πόλης) (Α' ΦΑΣΗ)	Δήμος Αγρινίου	Απαιτούνται: Μελέτη, Εγκρίσεις	1.000.000,00 €	ΕΤΠΑ
				3.ii	3.ii.1: Αναβάθμιση οδικού δικτύου Περιφέρειας Δυτικής Ελλάδας: Οδικές υποδομές	89	Νέες ή αναβαθμισμένες δευτερεύουσες οδικές συνδέσεις με το οδικό δίκτυο και τους κόμβους ΔΕΔ-Μ				250.000,00 €	ΕΤΠΑ
				5.i	6. Διαχείριση, παρακολούθηση υδάτων	66	Συλλογή και επεξεργασία λυμάτων σύμφωνα με τα κριτήρια ενεργειακής απόδοσης				250.000,00 €	ΕΤΠΑ
10	1, 2	1	1,2,4,8	5.i	1. Αναβάθμιση του αστικού περιβάλλοντος και της εικόνας των πόλεων	168	Υλική ανάπλαση και ασφάλεια δημόσιων χώρων	Ανάπλαση οδού Κολοκοτρώνη και καθέτων οδών (Α' ΦΑΣΗ)	Δήμος Αγρινίου	Απαιτούνται: Μελέτη, Εγκρίσεις	1.500.000,00 €	ΕΤΠΑ
				3.ii	3.ii.1: Αναβάθμιση οδικού δικτύου Περιφέρειας Δυτικής Ελλάδας: Οδικές υποδομές	89	Νέες ή αναβαθμισμένες δευτερεύουσες οδικές συνδέσεις με το οδικό δίκτυο και τους κόμβους ΔΕΔ-Μ				500.000,00 €	ΕΤΠΑ
				5.i	6. Διαχείριση, παρακολούθηση υδάτων	66	Συλλογή και επεξεργασία λυμάτων σύμφωνα με τα κριτήρια ενεργειακής απόδοσης				500.000,00 €	ΕΤΠΑ
11	1, 2	1	1,2,4,8	5.i	1. Αναβάθμιση του αστικού περιβάλλοντος και της εικόνας των πόλεων	168	Υλική ανάπλαση και ασφάλεια δημόσιων χώρων	Ανάπλαση κοινόχρηστων χώρων Εργατικών κατοικιών Δήμου Αγρινίου (Α' ΦΑΣΗ)	Δήμος Αγρινίου	Απαιτούνται: Μελέτη, Εγκρίσεις	1.500.000,00 €	ΕΤΠΑ
				2.vii	2. Αύξηση των χώρων πρασίνου και ποιοτική	79	Προστασία της φύσης και της βιοποικιλότητας, φυσική				1.500.000,00 €	ΕΤΠΑ

Α/Α	ΣΣ <sup>9</sup> ΣΒΑΑ	ΑΠ <sup>10</sup> ΣΒΑΑ	ΕΣ <sup>11</sup> ΣΒΑΑ	ΕΣ ΠΕΠ <sup>12</sup>	Κατηγορία δράσεων	Πεδίο παρέμβασης		Τίτλος	Φορέας υλοποίησης	Ωριμότητα	Προϋπολογισμός	Ταμείο
						Κωδικός	Όνομασία					
					αναβάθμιση αυτών και προώθηση λύσεων που βασίζονται στο οικοσύστημα (Nature Based Solutions – NBS).		κληρονομιά και φυσικοί πόροι, πράσινες και γαλάζιες υποδομές					
12	1	5	1, 5, 8	4Α.νι	4Α.νι.1: Προώθηση του τουρισμού - πολιτισμού για την στήριξη της κοινωνικής συνοχής: Παρεμβάσεις τουρισμού-πολιτισμού σε περιοχές περιβαλλοντικού, πολιτιστικού και κοινωνικού ενδιαφέροντος, στο πλαίσιο των ΟΧΕ	165	Προστασία, ανάπτυξη και προβολή της δημόσιας τουριστικής περιουσίας και υπηρεσιών στον τομέα του τουρισμού	Ανάπλαση Ο.Τ 118-119-125-132 Αγίου Κων/νου με κατασκευή Ανοικτού Θεάτρου	Δήμος Αγρινίου	Ολοκληρωμένη μελέτη. Απαιτούνται: Εγκρίσεις	2.970.000,00 €	ΕΤΠΑ
				6.1	6.1: Τεχνική Βοήθεια ΕΤΠΑ	180	Προετοιμασία, υλοποίηση, παρακολούθηση και έλεγχος				30.000,00 €	
						181	Αξιολόγηση και μελέτες, συλλογή δεδομένων					
13	1, 2	1	1,2,4,8	5.ι	3. Προώθηση της βιώσιμης αστικής κινητικότητας	77	Υποδομή για καθαρές αστικές μεταφορές	Αναβάθμιση πεζοδρομίων και δημιουργία νέων πεζοδρόμων στον αστικό ιστό του Αγρινίου	Δήμος Αγρινίου	Απαιτούνται: Μελέτη, Εγκρίσεις	5.000.000,00 €	ΕΤΠΑ
14	1, 2	5	1, 5, 8	3.ιι	3.ιι.1: Αναβάθμιση οδικού δικτύου Περιφέρειας Δυτικής Ελλάδας: Οδικές υποδομές	89	Νέες ή αναβαθμισμένες δευτερεύουσες οδικές συνδέσεις με το οδικό δίκτυο και τους κόμβους ΔΕΔ-Μ	Ανάπλαση ευρύτερης περιοχής γηπέδου Παναθηναϊκού με δημιουργία Υπόγειου χώρου στάθμευσης (Μελέτη και Κατασκευή) (Α' ΦΑΣΗ)	Δήμος Αγρινίου	Απαιτούνται: Μελέτη, Εγκρίσεις	1.500.000,00 €	ΕΤΠΑ
				2.νιι	2. Αύξηση των χώρων πρασίνου και ποιοτική αναβάθμιση αυτών και προώθηση λύσεων που βασίζονται στο οικοσύστημα (Nature Based Solutions – NBS).	79	Προστασία της φύσης και της βιοποικιλότητας, φυσική κληρονομιά και φυσικοί πόροι, πράσινες και γαλάζιες υποδομές				500.000,00 €	

Α/Α	ΣΣ <sup>9</sup> ΣΒΑΑ	ΑΠ <sup>10</sup> ΣΒΑΑ	ΕΣ <sup>11</sup> ΣΒΑΑ	ΕΣ ΠΕΠ <sup>12</sup>	Κατηγορία δράσεων	Πεδίο παρέμβασης		Τίτλος	Φορέας υλοποίησης	Ωριμότητα	Προϋπολογισμός	Ταμείο
						Κωδικός	Ονομασία					
15	1, 2	1	1,2,4,8	5.i	3. Προώθηση της βιώσιμης αστικής κινητικότητας	77	Υποδομή για καθαρές αστικές μεταφορές	Δημιουργία κυκλικών κόμβων στην οδό Εθνικής Αντιστάσεως (Άγιος Κων/νος) και στην συμβολή των οδών Κυριλή - Ανδρέα Παπανδρέου (7ο Γυμνάσιο)	Δήμος Αγρινίου	Απαιτούνται: Μελέτη, Εγκρίσεις	1.500.000,00 €	ΕΤΠΑ
16	1, 2, 3, 4	3	3, 5, 7	5.i	7. Ανάπτυξη δικτύων πράσινων σημείων και τόπων ανακύκλωσης σε αστικές περιοχές	67	Διαχείριση οικιακών αποβλήτων: μέτρα πρόληψης, ελαχιστοποίησης, διαλογής, επαναχρησιμοποίησης, ανακύκλωσης	Έργα διαχείρισης απορριμμάτων (υπογειοποίηση κάδων , πράσινα σημεία, γωνιές ανακύκλωσης) (Α' ΦΑΣΗ)	Δήμος Αγρινίου	Απαιτούνται: Μελέτη, Εγκρίσεις	1.500.000,00 €	ΕΤΠΑ
17	1, 2, 4	3	3, 5, 7	5.i	3. Προώθηση της βιώσιμης αστικής κινητικότητας	77	Υποδομή για καθαρές αστικές μεταφορές	Τοποθέτηση εμποδίων εισόδου οχημάτων στους πεζοδρόμους	Δήμος Αγρινίου	Απαιτούνται: Μελέτη, Εγκρίσεις	100.000,00 €	ΕΤΠΑ
18	1, 2, 3, 4	3	3, 5, 7	5.i	5. Προώθηση της έξυπνης διαχείρισης των πόλεων	16	Λύσεις ΤΠΕ, ηλεκτρονικές υπηρεσίες και εφαρμογές για κυβερνήσεις	Επέκταση GIS Αγρινίου	Δήμος Αγρινίου	Απαιτούνται: Μελέτη, Εγκρίσεις	50.000,00 €	ΕΤΠΑ
19	1, 2, 3, 4	3	3, 5, 7	5.i	5. Προώθηση της έξυπνης διαχείρισης των πόλεων	16	Λύσεις ΤΠΕ, ηλεκτρονικές υπηρεσίες και εφαρμογές για κυβερνήσεις	Τρισδιάστατη ψηφιακή απεικόνιση κτιρίων πολιτισμού	Δήμος Αγρινίου	Απαιτούνται: Μελέτη, Εγκρίσεις	50.000,00 €	ΕΤΠΑ
20	1, 3	2	2, 6	4B.α	4B.α.1: Ενεργητικές Πολιτικές Απασχόλησης στο πλαίσιο υλοποίησης στρατηγικών ΟΧΕ: Ενίσχυση επιχειρήσεων για πρόσληψη ανέργων (ΝΘΕ)	134	Μέτρα για τη βελτίωση της πρόσβασης στην απασχόληση	Οριζόντια δομή προώθησης της απασχόλησης στο Δήμο Αγρινίου (πρόσληψη 30 ανέργων με διαδικασίες ΑΣΕΠ για 48 μήνες: κάλυψη βασικών αναγκών στελέχωσης δομών)	Δήμος Αγρινίου	Απαιτούνται: Μελέτη, Εγκρίσεις	2.304.000,00 €	ΕΚΤ+
21	1, 3	2	2, 6	5.i	5. Προώθηση της έξυπνης διαχείρισης των πόλεων	16	Λύσεις ΤΠΕ, ηλεκτρονικές υπηρεσίες και εφαρμογές για κυβερνήσεις	Ολοκληρωμένη Πλατφόρμα Διαχείρισης Εκδηλώσεων για Έξυπνη Οργάνωση και Αποτελεσματική Επικοινωνία	Επιμελητήριο Αιτ/νίας	Απαιτούνται: Μελέτη, Εγκρίσεις	362.000,00 €	ΕΤΠΑ
22	1, 3	2	2, 6	6.1	6.1: Τεχνική Βοήθεια ΕΤΠΑ	179	Πληροφόρηση και επικοινωνία	Τεχνική βοήθεια στην υλοποίηση των έργων και δράσεις δημοσιότητας για όλα τα έργα της ΣΒΑΑ	Δήμος Αγρινίου	Απαιτούνται: Μελέτη, Εγκρίσεις	90.000,00 €	ΕΤΠΑ
23	1, 3	4	3, 7	5.i	1. Αναβάθμιση του αστικού περιβάλλοντος	168	Υλική ανάπλαση και ασφάλεια δημόσιων χώρων	Ανάπλαση περιοχής Αγιοβασιλιώτικων (Α' ΦΑΣΗ)	Δήμος Αγρινίου		1.500.000,00 €	ΕΤΠΑ

Α/Α	ΣΣ <sup>9</sup> ΣΒΑΑ	ΑΠ <sup>10</sup> ΣΒΑΑ	ΕΣ <sup>11</sup> ΣΒΑΑ	ΕΣ ΠΕΠ <sup>12</sup>	Κατηγορία δράσεων και της εικόνας των πόλεων	Πεδίο παρέμβασης		Τίτλος	Φορέας υλοποίησης	Ωριμότητα	Προϋπολογισμός	Ταμείο	
						Κωδικός	Ονομασία						
				3.ii	3.ii.1: Αναβάθμιση οδικού δικτύου Περιφέρειας Δυτικής Ελλάδας: Οδικές υποδομές	89	Νέες ή αναβαθμισμένες δευτερεύουσες οδικές συνδέσεις με το οδικό δίκτυο και τους κόμβους ΔΕΔ-Μ			Απαιτούνται: Μελέτη, Εγκρίσεις	500.000,00 €	ΕΤΠΑ	
24	1, 2	5	1, 5, 8	5.i	3. Προώθηση της βιώσιμης αστικής κινητικότητας	83	Υποδομές ποδηλασίας	Ενοποίηση ΚΧ/ΚΦ χώρων και περιοχών ενδιαφέροντος της πόλης μέσω σημαντικής επέκτασης/εξάπλωσης: α) πεζοδρόμων, β) οδών ήπιας κυκλοφορίας, γ) οδών με διαπλατυσμένα πεζοδρόμια όπου θα είναι εύκολη και ασφαλής και η κίνηση με ποδήλατο (Α' ΦΑΣΗ)	Δήμος Αγρινίου	Απαιτούνται: Μελέτη, Εγκρίσεις	2.500.000,00 €	ΕΤΠΑ	
25	1, 2	5	1, 5, 8	2.vii	2. Αύξηση των χώρων πρασίνου και ποιοτική αναβάθμιση αυτών και προώθηση λύσεων που βασίζονται στο οικοσύστημα (Nature Based Solutions – NBS).	79	Προστασία της φύσης και της βιοποικιλότητας, φυσικοί κληρονομιά και φυσικοί πόροι, πράσινες και γαλάζιες υποδομές	Δημιουργία κατασκήνωσης στην Τριχωνίδα – υποδομές φιλοξενίας τροχόσπιτων	Δήμος Αγρινίου	Απαιτούνται: Ιδιοκτησία/ παραχώρηση, Σύμφωνη γνώμη Κτηματικής, Μελέτη, Εγκρίσεις	1.250.000,00 €	ΕΤΠΑ	
<b>ΣΥΝΟΛΟ</b>											<b>79.880.313,24 €</b>		
											ΕΤΠΑ	76.326.313,24 €	
											ΕΚΤ+	2.304.000,00 €	

## 5.1.2 Ανάλυση έργων

<p>Τίτλος Πράξης</p>	<p><b>Επανάχρηση Δημοτικού Περιπτέρου Παπαστράτειου Δημοτικού Πάρκου ως Πολυχώρος Πολιτιστικών Δράσεων και Αναψυχής</b></p>
<p>Στρατηγικοί Στόχοι ΣΒΑΑ</p>	<p>ΣΣ1:Βελτίωση της ελκυστικότητας της πόλης και της ευρύτερης περιοχής του Αγρινίου: ώθηση οικονομικής δραστηριότητας και προσέλκυση επενδύσεων, προαγωγή της ανταγωνιστικότητας και της επιχειρηματικότητας, ενίσχυση της απασχόλησης και της κοινωνικής - αλληλέγγυας οικονομίας ΣΣ 2: Αναζωογόνηση του αστικού και κοινωνικού ιστού πόλης και της ευρύτερης περιοχής του Αγρινίου: Βελτίωση της ποιότητας ζωής με την προστασία και ανάδειξη του φυσικού περιβάλλοντος και τη βιώσιμη διαχείριση των αστικών περιβαλλοντικών πόρων, ανάδειξη, προστασία και διατήρηση του φυσικού περιβάλλοντος που περιβάλλει το αστικό κέντρο και τα λιμναία συστήματα του Δήμου</p>
<p>Άξονας Προτεραιότητας ΣΒΑΑ</p>	<p>ΑΠ 1: Αναβάθμιση, ανάδειξη και προστασία του αστικού περιβάλλοντος του Αγρινίου και ενίσχυση αστικού - περιελαστικού πρασίνου της πόλης ΕΣ 1:Βελτίωση του αστικού περιβάλλοντος με ανάπλαση της πόλης, αναβάθμιση υποβαθμισμένων περιοχών, μείωση των ρύπων και περιορισμό του θορύβου ΕΣ2: Αύξηση της επισκεψιμότητας με προώθηση εναλλακτικών μορφών τουρισμού, προστασία, ανάδειξη και προβολή της φυσικής και πολιτιστικής κληρονομιάς ΕΣ 4: Ορθολογικές παρεμβάσεις για την κάλυψη των πολεοδομικών και κυκλοφοριακών αναγκών της πόλης ΕΣ 8: Αποκατάσταση και ανάδειξη της επαφής και της διασύνδεσης του αστικού ιστού με τα λιμναία συστήματα στην περιοχή του Δήμου</p>
<p>Ειδικός Στόχος ΣΒΑΑ</p>	<p>4. Ανέγερση / αναβάθμιση δημόσιων κτιρίων 45 Ανακαίνιση για ενεργειακή απόδοση ή μέτρα ενεργειακής απόδοσης σε δημόσια υποδομή, έργα επίδειξης και υποστηρικτικά μέτρα σύμφωνα με τα κριτήρια ενεργειακής απόδοσης 2.559.783,09 €</p>
<p>Κατηγορία δράσεων</p>	<p><b>Ε.Π. ΔΥΤΙΚΗ ΕΛΛΑΔΑ - ΣΥΝΕΧΙΖΟΜΕΝΟ</b></p>
<p>Πεδίο παρέμβασης</p>	<p>ΕΤΠΑ</p>
<p>Προϋπολογισμός</p>	<p>-</p>
<p>Πρόγραμμα χρηματοδότησης</p>	<p>Δήμος Αγρινίου</p>
<p>Ταμείο χρηματοδότησης</p>	
<p>Εναλλακτικές πηγές</p>	
<p>χρηματοδότησης</p>	
<p>Δικαιούχος φορέας</p>	



Φορέας λειτουργίας  
Ωριμότητα

Δήμος Αγρινίου

100% ώριμο - Μεταφερόμενο από ΣΒΑΑ ΠΠ 2014-20

### Περιγραφή Πράξης

#### Φυσικό αντικείμενο

Φυσικό αντικείμενο της πράξης είναι η επανακατασκευή και αναβάθμιση του κτιρίου του Δημοτικού Περιπτέρου του Παπαστρατείου Δημοτικού πάρκου ,προκειμένου να επαναχρησιμοποιηθεί ως πολυχώρος πολιτιστικών δράσεων και αναψυχής και περιλαμβάνει τις εξής εργασίες:

- Στατική ενίσχυση του κτιρίου (ενίσχυση υποστυλωμάτων -δοκών-πεδίων) όπου είναι απαραίτητο.
- Χωρισμός του κτιρίου σε τρία τμήματα διαφορετικών χρήσεων που θα έχουν σχέση και με το περιβάλλον του πάρκου,
- Αναβάθμιση των εσωτερικών και εξωτερικών χώρων του κτιρίου.
- Αναβάθμιση ενεργειακά του κτιρίου κατά δυο μονάδες και προσπάθεια να καταστεί ενεργειακά αυτόνομο μέσω της τοποθέτησης φωτοβολταϊκών πάνελ.
- Κατασκευή ανοιγμάτων στις οροφές του κτιρίου για άμεσο φωτισμό- αερισμό των χώρων.
- Θερμομόνωση- υγραμόνωση του κτιρίου εξωτερικά σύμφωνα με τα νέα δεδομένα

#### Ωφελούμενοι – Ομάδες στόχου

Ωφελούμενοι είναι όλοι οι πολίτες κι επισκέπτες του Δήμου Αγρινίου

#### Συμβατότητα με άλλα Σχέδια

-

## Τίτλος Πράξης

### Ανάδειξη περιοχών ανοικτών ρεμάτων (Α' φάση: Ρέμα Λυκοραχίτη Ι - Άγιος Θωμάς)

ΣΣ1: Βελτίωση της ελκυστικότητας της πόλης και της ευρύτερης περιοχής του Αγρινίου: ώθηση οικονομικής δραστηριότητας και προσέλκυση επενδύσεων, προαγωγή της ανταγωνιστικότητας και της επιχειρηματικότητας, ενίσχυση της απασχόλησης και της κοινωνικής - αλληλέγγυας οικονομίας

## Στρατηγικοί Στόχοι ΣΒΑΑ

ΣΣ 2: Αναζωογόνηση του αστικού και κοινωνικού ιστού πόλης και της ευρύτερης περιοχής του Αγρινίου: Βελτίωση της ποιότητας ζωής με την προστασία και ανάδειξη του φυσικού περιβάλλοντος και τη βιώσιμη διαχείριση των αστικών περιβαλλοντικών πόρων, ανάδειξη, προστασία και διατήρηση του φυσικού περιβάλλοντος που περιβάλλει το αστικό κέντρο και τα λιμναία συστήματα του Δήμου

## Άξονας Προτεραιότητας ΣΒΑΑ

ΑΠ 1: Αναβάθμιση, ανάδειξη και προστασία του αστικού περιβάλλοντος του Αγρινίου και ενίσχυση αστικού - περιαστικού πρασίνου της πόλης

ΕΣ 1: Βελτίωση του αστικού περιβάλλοντος με ανάπλαση της πόλης, αναβάθμιση υποβαθμισμένων περιοχών, μείωση των ρύπων και περιορισμό του θορύβου

ΕΣ2: Αύξηση της επισκεψιμότητας με προώθηση εναλλακτικών μορφών τουρισμού, προστασία, ανάδειξη και προβολή της φυσικής και πολιτιστικής κληρονομιάς

ΕΣ 4: Ορθολογικές παρεμβάσεις για την κάλυψη των πολεοδομικών και κυκλοφοριακών αναγκών της πόλης

ΕΣ 8: Αποκατάσταση και ανάδειξη της επαφής και της διασύνδεσης του αστικού ιστού με τα λιμναία συστήματα στην περιοχή του Δήμου

## Ειδικός Στόχος ΣΒΑΑ

1. Αναβάθμιση του αστικού περιβάλλοντος και της εικόνας των πόλεων

79 Προστασία της φύσης και της βιοποικιλότητας, φυσική κληρονομιά και φυσικοί πόροι, πράσινες και γαλάζιες υποδομές

2.929.173,67 €

## Κατηγορία δράσεων

**Ε.Π. ΔΥΤΙΚΗ ΕΛΛΑΔΑ - ΣΥΝΕΧΙΖΟΜΕΝΟ**

## Πεδίο παρέμβασης

ΕΤΠΑ

## Προϋπολογισμός

## Πρόγραμμα χρηματοδότησης

## Ταμείο χρηματοδότησης

## Εναλλακτικές πηγές

## χρηματοδότησης

## Δικαιούχος φορέας

## Φορέας λειτουργίας

## Ωριμότητα

Δήμος Αγρινίου

Δήμος Αγρινίου

100% ώριμο - Μεταφερόμενο από ΣΒΑΑ ΠΠ 2014-20

## Περιγραφή Πράξης



Ευρωπαϊκή Ένωση

Ευρωπαϊκό Ταμείο Περιφερειακής Ανάπτυξης (ΕΤΠΑ)

Κωδικός ΟΠΣ: 5201206 (Κωδ. Απόφασης: 18236)

### Φυσικό αντικείμενο

Η περιοχή παρέμβασης αποτελεί το ρέμα Λυκοραχίτη Ι στην περιοχή του Αγ. Θωμά Αγρινίου με διαμόρφωση των κοινοχρήστων εκατέρωθεν αυτού σύμφωνα με το σχέδιο πόλης. Το τμήμα του ρέματος αναπτύσσεται με κατεύθυνση από βορρά προς Νότο και συνορεύει: Προς βορρά με την οδό Κολοκοτρώνη και προς Νότο με την περιφερική οδό Αγρινίου. Δυτικά και ξεκινώντας από την περιφερική οδό Αγρινίου συνορεύει: με κοινόχρηστο χώρο, ΚΧ 439 κατόπιν με τα οικοδομικά τετράγωνα, ΟΤ461Γ, ΟΤ 461Β, ΟΤ 460Γ στην συνέχεια με κοινόχρηστο χώρο πρασίνου και τα οικοδομικά τετράγωνα ΟΤ459, ΟΤ459Α, ΟΤ459Β καταλήγοντας στην οδό Κολοκοτρώνη Μετά την οδό Κολοκοτρώνη και συνεχίζοντας με κατεύθυνση νότια συνορεύει, ανατολικά με το ΟΤ457, με κοινόχρηστο χώρο πρασίνου στην συνέχεια με τα ΟΤ458, ΟΤ458Α, κοινόχρηστο χώρο πρασίνου, ΟΤ439Β, ΟΤ429 έως την περιφερική οδό Αγρινίου. Το έργο περιλαμβάνει ήπιες και αναγκαίες παρεμβάσεις που αφορούν:

- διαμόρφωση διάδρομου περιπάτου κατά μήκους του ρέματος, προσβάσιμου από όλους
- κατασκευή πεζογεφυρών
- διαμόρφωση πρανών του ρέματος και κοινοχρήστων χώρων εκατέρωθεν του αυτού
- Φυτεύσεις
- τοποθέτηση αστικού εξοπλισμού και φωτισμού
- ανάδειξη του παλαιού πέτρινου γεφυριού

### Ωφελούμενοι – Ομάδες στόχου

Ωφελούμενοι είναι όλοι οι πολίτες κι επισκέπτες του Δήμου Αγρινίου.

### Συμβατότητα με άλλα Σχέδια

-

## Τίτλος Πράξης

## Στρατηγικοί Στόχοι ΣΒΑΑ

## Άξονας Προτεραιότητας ΣΒΑΑ

## Ειδικός Στόχος ΣΒΑΑ

## Κατηγορία δράσεων

## Πεδίο παρέμβασης

## Προϋπολογισμός

## Πρόγραμμα χρηματοδότησης

## Ταμείο χρηματοδότησης

## Εναλλακτικές πηγές

## χρηματοδότησης

## Δικαιούχος φορέας

## Φορέας λειτουργίας

## Ωριμότητα

## Περιγραφή Πράξης

### Φυσικό αντικείμενο

Το έργο αφορά την κατασκευή χωριστικού δικτύου αποχέτευσης (δίκτυο λυμάτων και δίκτυο ομβρίων) στην νοτιοδυτική περιοχή της πόλης του Αγρινίου για την βελτίωση και ενίσχυση των υποδομών αποχέτευσης στην περιοχή μελέτης. Το έργο συντίθεται από κατασκευές αγωγών/δικτύων, φρεατίων επισκέψεως και εσχάρων υδροσυλλογής. Το πλήθος των

## Κατασκευή χωριστικού δικτύου αποχέτευσης νοτιοδυτικής περιοχής της πόλης του Αγρινίου

ΣΣ1:Βελτίωση της ελκυστικότητας της πόλης και της ευρύτερης περιοχής του Αγρινίου: ώθηση οικονομικής δραστηριότητας και προσέλκυση επενδύσεων, προαγωγή της ανταγωνιστικότητας και της επιχειρηματικότητας, ενίσχυση της απασχόλησης και της κοινωνικής - αλληλέγγυας οικονομίας

ΣΣ 2: Αναζωογόνηση του αστικού και κοινωνικού ιστού πόλης και της ευρύτερης περιοχής του Αγρινίου: Βελτίωση της ποιότητας ζωής με την προστασία και ανάδειξη του φυσικού περιβάλλοντος και τη βιώσιμη διαχείριση των αστικών περιβαλλοντικών πόρων, ανάδειξη, προστασία και διατήρηση του φυσικού περιβάλλοντος που περιβάλλει το αστικό κέντρο και τα λιμναία συστήματα του Δήμου

ΑΠ 1: Αναβάθμιση, ανάδειξη και προστασία του αστικού περιβάλλοντος του Αγρινίου και ενίσχυση αστικού - περιαστικού πρασίνου της πόλης

ΕΣ 3: Προώθηση βιώσιμης κινητικότητας με τη διευκόλυνση και προστασία της κίνησης των πεζών, χρήση ήπιων μορφών μετακίνησης και βελτίωση προσβασιμότητας των ΑΜΕΑ σε υποδομές και υπηρεσίες  
ΕΣ 7: Ολοκλήρωση βασικών υποδομών υγρών αποβλήτων για την προστασία του φυσικού περιβάλλοντος και την ορθολογική διαχείριση των φυσικών πόρων

6. Διαχείριση, παρακολούθηση υδάτων

66 Συλλογή και επεξεργασία λυμάτων σύμφωνα με τα κριτήρια ενεργειακής απόδοσης

2.595.356,48 €

**Ε.Π. ΔΥΤΙΚΗ ΕΛΛΑΔΑ - ΣΥΝΕΧΙΖΟΜΕΝΟ**

ΕΤΠΑ

-

ΔΕΥΑ ΑΓΡΙΝΙΟΥ

ΔΕΥΑ ΑΓΡΙΝΙΟΥ

100% ώριμο - Μεταφερόμενο από ΣΒΑΑ ΠΠ 2014-20



διακριτών (μετρήσιμων) στοιχείων που αφορούν σε/στις παρεμβάσεις/εργασίες είναι το συνολικό μήκος κατασκευής αγωγών ομβρίων ήτοι, 8.162,00 m (4.192,43m και 3,970,37m για αγωγούς ομβρίων και αποχέτευσης, αντίστοιχα).

Σκοπός του παραπάνω έργου είναι η βελτίωση /ενίσχυση (με αντικατάσταση του παλαιού/υφιστάμενου) του δικτύου λυμάτων καθώς και ο διαχωρισμός του δικτύου (κατασκευή χωριστικού δικτύου ομβρίων ώστε να επιλυθεί το πρόβλημα της μη επαρκούς απορροής των υδάτων στις συγκεκριμένες περιοχές, σε περιόδους βροχοπτώσεων αυξημένης ραγδιότητας).

#### Ωφελούμενοι – Ομάδες στόχου

Το σύνολο των χρηστών του δικτύου ήτοι περισσότεροι από 10.000 θα εξυπηρετείται άμεσα από βελτιωμένες υπηρεσίες αποχέτευσης.

#### Συμβατότητα με άλλα Σχέδια

-



## Τίτλος Πράξης

## Στρατηγικοί Στόχοι ΣΒΑΑ

## Άξονας Προτεραιότητας ΣΒΑΑ

## Ειδικός Στόχος ΣΒΑΑ

## Κατηγορία δράσεων

## Πεδίο παρέμβασης

## Προϋπολογισμός

## Πρόγραμμα χρηματοδότησης

## Ταμείο χρηματοδότησης

## Εναλλακτικές πηγές χρηματοδότησης

## Δικαιούχος φορέας

## Φορέας λειτουργίας

## Ωριμότητα

## Περιγραφή Πράξης

### Φυσικό αντικείμενο

Η δράση αποσκοπεί στην αποκατάσταση του κτιρίου των πρώην καπναποθηκών Παπαπέτρου στο Αγρίνιο, το οποίο έχει χαρακτηριστεί ως ιστορικό διατηρητέο μνημείο, για την δημιουργία Διαχρονικού Μουσείου και Πολιτιστικού Χώρου. Το εν λόγω κτήριο είναι σημαντικό για τη μελέτη της ιστορίας της αρχιτεκτονικής, δεδομένου ότι αποτελεί μια ενδιαφέρουσα περίπτωση επίδρασης ξένων ρευμάτων της αρχιτεκτονικής, στον ελληνικό

## Μελέτη για την επισκευή και τον εκσυγχρονισμό του κτιρίου των παλαιών καπναποθηκών Παπαπέτρου στο Αγρίνιο για την δημιουργία Διαχρονικού Μουσείου και Πολιτιστικού Χώρου

ΣΣ 1 Βελτίωση της ελκυστικότητας της πόλης και της ευρύτερης περιοχής του Αγρινίου: ώθηση οικονομικής δραστηριότητας και προσέλκυση επενδύσεων, προαγωγή της ανταγωνιστικότητας και της επιχειρηματικότητας, ενίσχυση της απασχόλησης και της κοινωνικής - αλληλέγγυας οικονομίας

ΑΠ 5 Βελτίωση της ελκυστικότητας του Αγρινίου και των τοπικών κοινοτήτων του Δήμου, με έμφαση στη σύνδεσή τους με τις λιμναίες περιοχές

ΕΣ 1 Βελτίωση του αστικού περιβάλλοντος με ανάπλαση της πόλης, αναβάθμιση υποβαθμισμένων περιοχών, μείωση των ρύπων και περιορισμό του θορύβου

ΕΣ 5 Ανάπτυξη και εφαρμογή λύσεων «έξυπνης» πόλης στις αστικές περιοχές και στις τοπικές κοινότητες

ΕΣ 8 Αποκατάσταση και ανάδειξη της επαφής και της διασύνδεσης του αστικού ιστού με τα λιμναία συστήματα στην περιοχή του Δήμου

2. Ενίσχυση της επισκεψιμότητας των περιβαλλοντικών και πολιτιστικών πόρων μέσω ενεργειών αναβάθμισης, αποκατάστασης και ενιαίας προβολής

166 Προστασία, ανάπτυξη και προβολή της πολιτισμικής κληρονομιάς και των πολιτιστικών υπηρεσιών

6.000.000,00 €

**Ε.Π. ΔΥΤΙΚΗ ΕΛΛΑΔΑ - ΣΥΝΕΧΙΖΟΜΕΝΟ**

ΕΤΠΑ

-

Δ/νση Μελετών και Εκτέλεσης Έργων Μουσείων και Πολιτιστικών Κτιρίων

Δ/νση Μελετών και Εκτέλεσης Έργων Μουσείων και Πολιτιστικών Κτιρίων

100% ώριμο - Μεταφερόμενο από ΣΒΑΑ ΠΠ 2014-20



χώρο. Μέσω της δράσης θα χρηματοδοτηθεί και η Μελέτη για την επισκευή και τον εκσυγχρονισμό του κτιρίου καθώς και η μουσειολογική και μουσειογραφική Μελέτη.

Ωφελούμενοι – Ομάδες στόχου

Ωφελούμενοι είναι όλοι οι πολίτες κι επισκέπτες του Δήμου Αγρινίου.

Συμβατότητα με άλλα Σχέδια

Η δράση έχει ωριμάσει την ΠΠ 2014 – 2020 και περιλαμβάνεται στην ΒΑΑ Αγρινίου.

Τίτλος Πράξης

Στρατηγικοί Στόχοι ΣΒΑΑ

Άξονας Προτεραιότητας ΣΒΑΑ

Ειδικός Στόχος ΣΒΑΑ

Κατηγορία δράσεων

Πεδίο παρέμβασης

Προϋπολογισμός

Πρόγραμμα χρηματοδότησης

Ταμείο χρηματοδότησης

Εναλλακτικές πηγές

χρηματοδότησης

Δικαιούχος φορέας

Φορέας λειτουργίας

Ωριμότητα

**Περιγραφή Πράξης**

Φυσικό αντικείμενο

**Διαμόρφωση νέων κοινόχρηστων χώρων, γηπέδων, παιδικών χαρών στις Τοπικές κοινότητες (Α' ΦΑΣΗ)**

ΣΣ 1 Βελτίωση της ελκυστικότητας της πόλης και της ευρύτερης περιοχής του Αγρινίου: ώθηση οικονομικής δραστηριότητας και προσέλκυση επενδύσεων, προαγωγή της ανταγωνιστικότητας και της επιχειρηματικότητας, ενίσχυση της απασχόλησης και της κοινωνικής - αλληλέγγυας οικονομίας

ΑΠ 5 Βελτίωση της ελκυστικότητας του Αγρινίου και των τοπικών κοινοτήτων του Δήμου, με έμφαση στη σύνδεσή τους με τις λιμναίες περιοχές

ΕΣ 1 Βελτίωση του αστικού περιβάλλοντος με ανάπλαση της πόλης, αναβάθμιση υποβαθμισμένων περιοχών, μείωση των ρύπων και περιορισμό του θορύβου

ΕΣ 5 Ανάπτυξη και εφαρμογή λύσεων «έξυπνης» πόλης στις αστικές περιοχές και στις τοπικές κοινότητες

ΕΣ 8 Αποκατάσταση και ανάδειξη της επαφής και της διασύνδεσης του αστικού ιστού με τα λιμναία συστήματα στην περιοχή του Δήμου

2. Αύξηση των χώρων πρασίνου και ποιοτική αναβάθμιση αυτών και προώθηση λύσεων που βασίζονται στο οικοσύστημα (Nature Based Solutions – NBS).

2. Ενίσχυση της επισκεψιμότητας των περιβαλλοντικών και πολιτιστικών πόρων μέσω ενεργειών αναβάθμισης, αποκατάστασης και ενιαίας προβολής

79 Προστασία της φύσης και της βιοποικιλότητας, φυσική κληρονομιά και φυσικοί πόροι, πράσινες και γαλάζιες υποδομές

167 Προστασία, ανάπτυξη και προβολή της φυσικής κληρονομιάς και του οικολογικού τουρισμού εκτός από τις περιοχές Natura 2000

8.750.000 €

ΕΠ «Δυτική Ελλάδα» 2021-27

ΕΤΠΑ

-

Δήμος Αγρινίου

Δήμος Αγρινίου

Απαιτούνται: Ιδιοκτησία/ παραχώρηση, Μελέτη, Εγκρίσεις

Η πράξη περιλαμβάνει τη δημιουργία κοινόχρηστων χώρων, διαδρομών περιπάτου ή ανάπλαση υφισταμένων, κατασκευή γηπέδων και παιδικών χαρών, χώρων πρασίνου και αναψυχής στις κοινότητες της περιοχής παρέμβασης της Στρατηγικής. Η επέμβαση σε όλες τις περιοχές αποβλέπει στην βιοκλιματική και αισθητική αναβάθμιση αυτών με χρήση κατάλληλων υλικών επίστρωσης, φιλικών προς το περιβάλλον, χρήση νερού, φυτεύσεις, τοποθέτηση αστικού εξοπλισμού. Χώροι που θα είναι προσβάσιμοι από όλους.

Σκοπός της παρέμβασης είναι η δημιουργία χώρων για την αποφόρτιση των κατοίκων από τους ρυθμούς της πόλης και η αναβάθμιση της ποιότητας ζωής των κατοίκων των τοπικών κοινοτήτων. Η πράξη περιλαμβάνει 2 υποέργα:

1. Εκπόνηση αναγκαίων μελετών,
2. Υλοποίηση κατασκευαστικού έργου.

Λόγω του μεγέθους του έργου θα υλοποιηθεί σε δύο φάσεις που θα αφορούν την πηγή χρηματοδότησής τους. Στην Α φάση από πόρους που προορίζεται για τις ΟΧΕ- ΒΑΑ θα υλοποιηθούν οι παρεμβάσεις σε περιοχές που η μελέτη τους ωριμάσει σε πρώτο χρόνο.

#### Ωφελούμενοι – Ομάδες στόχου

Ωφελούμενοι είναι όλοι οι πολίτες κι επισκέπτες του Δήμου Αγρινίου, ιδιαίτερα οι κάτοικοι των Τοπικών Κοινοτήτων του Δήμου Αγρινίου.

#### Συμβατότητα με άλλα Σχέδια

-

## Τίτλος Πράξης

### Αναπλάσεις και αναβάθμιση προσβασιμότητας συνδετηρίων οδών με τις τοπικές κοινότητες (Α' ΦΑΣΗ)

ΣΣ1: Βελτίωση της ελκυστικότητας της πόλης και της ευρύτερης περιοχής του Αγρινίου: ώθηση οικονομικής δραστηριότητας και προσέλκυση επενδύσεων, προαγωγή της ανταγωνιστικότητας και της επιχειρηματικότητας, ενίσχυση της απασχόλησης και της κοινωνικής - αλληλέγγυας οικονομίας

## Στρατηγικοί Στόχοι ΣΒΑΑ

ΣΣ 2: Αναζωογόνηση του αστικού και κοινωνικού ιστού πόλης και της ευρύτερης περιοχής του Αγρινίου: Βελτίωση της ποιότητας ζωής με την προστασία και ανάδειξη του φυσικού περιβάλλοντος και τη βιώσιμη διαχείριση των αστικών περιβαλλοντικών πόρων, ανάδειξη, προστασία και διατήρηση του φυσικού περιβάλλοντος που περιβάλλει το αστικό κέντρο και τα λιμναία συστήματα του Δήμου

## Άξονας Προτεραιότητας ΣΒΑΑ

ΑΠ 5 Βελτίωση της ελκυστικότητας του Αγρινίου και των τοπικών κοινοτήτων του Δήμου, με έμφαση στη σύνδεσή τους με τις λιμναίες περιοχές

## Ειδικός Στόχος ΣΒΑΑ

ΕΣ 1 Βελτίωση του αστικού περιβάλλοντος με ανάπλαση της πόλης, αναβάθμιση υποβαθμισμένων περιοχών, μείωση των ρύπων και περιορισμό του θορύβου

ΕΣ 2 Αύξηση της επισκεψιμότητας με προώθηση εναλλακτικών μορφών τουρισμού, προστασία, ανάδειξη και προβολή της φυσικής και πολιτιστικής κληρονομιάς

ΕΣ 4 Ορθολογικές παρεμβάσεις για την κάλυψη των πολεοδομικών και κυκλοφοριακών αναγκών της πόλης  
ΕΣ7: Ολοκλήρωση βασικών υποδομών υγρών αποβλήτων για την προστασία του φυσικού περιβάλλοντος και την ορθολογική διαχείριση των φυσικών πόρων

ΕΣ 8 Αποκατάσταση και ανάδειξη της επαφής και της διασύνδεσης του αστικού ιστού με τα λιμναία συστήματα στην περιοχή του Δήμου

## Κατηγορία δράσεων

3.ii.1: Αναβάθμιση οδικού δικτύου Περιφέρειας Δυτικής Ελλάδας: Οδικές υποδομές

## Πεδίο παρέμβασης

89 Νέες ή αναβαθμισμένες δευτερεύουσες οδικές συνδέσεις με το οδικό δίκτυο και τους κόμβους ΔΕΔ-Μ 6.000.000€

## Προϋπολογισμός

ΕΠ «Δυτική Ελλάδα» 2021-27

## Πρόγραμμα χρηματοδότησης

ΕΤΠΑ

## Ταμείο χρηματοδότησης

## Εναλλακτικές πηγές χρηματοδότησης

ΕΠ «Μεταφορές», ΕΠ «Περιβάλλον και Κλιματική Αλλαγή»

## Δικαιούχος φορέας

Δήμος Αγρινίου



Φορέας λειτουργίας

Δήμος Αγρινίου

Ωριμότητα

Ιδιοκτησία/ παραχώρηση, Μελέτη, Εγκρίσεις

### Περιγραφή Πράξης

Φυσικό αντικείμενο

Η πράξη αφορά στην επανακατασκευή οδών σε μήκος 30km & αναβάθμιση σε έκταση 50.000τ.μ., με στόχο την αναβάθμιση συνδετηρίων οδών με τις τοπικές κοινότητες της περιοχής παρέμβασης, άρα και της προσβασιμότητας προς αυτές. Θα ανακατασκευαστούν το οδόστρωμα, τα πεζοδρόμια όπου προβλέπονται, θα γίνει αντικατάσταση υποδομών ύδρευσης – αποχέτευσης όπου τα δίκτυα είναι παλαιωμένα, διαμορφώσεις για ΑμεΑ, τοποθέτηση φωτισμού και φυτεύσεις.

Σκοπός της παρέμβασης είναι βελτίωση της προσβασιμότητας στις περιοχές αποφόρτιση των κατοίκων του αστικού ιστού. Περιλαμβάνει 2 υποέργα:

- Εκπόνηση αναγκαίων μελετών,
- Κατασκευή του έργου.

Λόγω του μεγέθους του έργου θα υλοποιηθεί σε δύο φάσεις που θα αφορούν την πηγή χρηματοδότησής τους. Στην Α φάση από πόρους που προορίζεται για τις ΟΧΕ- ΒΑΑ θα υλοποιηθούν οι παρεμβάσεις σε περιοχές που η μελέτη τους ωριμάσει σε πρώτο χρόνο.

### Ωφελούμενοι – Ομάδες στόχου

Ωφελούμενοι είναι όλοι οι πολίτες κι επισκέπτες του Δήμου Αγρινίου, ιδιαίτερα οι κάτοικοι των Τοπικών Κοινοτήτων του Δήμου Αγρινίου.

### Συμβατότητα με άλλα Σχέδια

-



Τίτλος Πράξης

Στρατηγικοί Στόχοι ΣΒΑΑ

Άξονας Προτεραιότητας ΣΒΑΑ

Ειδικός Στόχος ΣΒΑΑ

Κατηγορία δράσεων

Πεδίο παρέμβασης

Προϋπολογισμός

**Επανάχρηση των καπναποθηκών Παπαστράτου ως κτίριο υπηρεσιών – δομών πολιτισμού δήμου Αγρινίου και διαμόρφωση αύλειου χώρου αυτών**

ΣΣ 1 Βελτίωση της ελκυστικότητας της πόλης και της ευρύτερης περιοχής του Αγρινίου: ώθηση οικονομικής δραστηριότητας και προσέλκυση επενδύσεων, προαγωγή της ανταγωνιστικότητας και της επιχειρηματικότητας, ενίσχυση της απασχόλησης και της κοινωνικής - αλληλέγγυας οικονομίας

ΑΠ 5 Βελτίωση της ελκυστικότητας του Αγρινίου και των τοπικών κοινοτήτων του Δήμου, με έμφαση στη σύνδεσή τους με τις λιμναίες περιοχές

ΕΣ 1 Βελτίωση του αστικού περιβάλλοντος με ανάπλαση της πόλης, αναβάθμιση υποβαθμισμένων περιοχών, μείωση των ρύπων και περιορισμό του θορύβου

ΕΣ 5 Ανάπτυξη και εφαρμογή λύσεων «έξυπνης» πόλης στις αστικές περιοχές και στις τοπικές κοινότητες

ΕΣ 8 Αποκατάσταση και ανάδειξη της επαφής και της διασύνδεσης του αστικού ιστού με τα λιμναία συστήματα στην περιοχή του Δήμου

4. Ανέγερση / αναβάθμιση δημόσιων κτιρίων

1. Ενεργειακή αναβάθμιση δημόσιων κτιρίων και υποδομών

1. Αναβάθμιση του αστικού περιβάλλοντος και της εικόνας των πόλεων

2. Ενίσχυση της επισκεψιμότητας των περιβαλλοντικών και πολιτιστικών πόρων μέσω ενεργειών αναβάθμισης, αποκατάστασης και ενιαίας προβολής

6.1: Τεχνική Βοήθεια ΕΤΠΑ

45 Ανακαίνιση για ενεργειακή απόδοση ή μέτρα ενεργειακής απόδοσης σε δημόσια υποδομή, έργα επίδειξης και υποστηρικτικά μέτρα σύμφωνα με τα κριτήρια ενεργειακής απόδοσης

44 Ανακαίνιση για ενεργειακή απόδοση ή μέτρα ενεργειακής απόδοσης σε δημόσια υποδομή, έργα επίδειξης και υποστηρικτικά μέτρα

168 Υλική ανάπλαση και ασφάλεια δημόσιων χώρων

166 Προστασία, ανάπτυξη και προβολή της πολιτισμικής κληρονομιάς και των πολιτιστικών υπηρεσιών

180 Προετοιμασία, υλοποίηση, παρακολούθηση και έλεγχος

181 Αξιολόγηση και μελέτες, συλλογή δεδομένων

18.840.000 €



Πρόγραμμα χρηματοδότησης  
Ταμείο χρηματοδότησης  
Εναλλακτικές πηγές  
χρηματοδότησης  
Δικαιούχος φορέας  
Φορέας λειτουργίας  
Ωριμότητα

ΕΠ «Δυτική Ελλάδα» 2021-27

ΕΤΠΑ

ΕΠ «Περιβάλλον και Κλιματική Αλλαγή», Πρόγραμμα  
ΗΛΕΚΤΡΑ, ΠΔΕ

Δήμος Αγρινίου

Δήμος Αγρινίου

100% ώριμο

### Περιγραφή Πράξης

Φυσικό αντικείμενο

Η πράξη αφορά:

- Την αλλαγή διαρρύθμισης του νεότερου πολυώροφου κτιρίου των καπναποθηκών Παπαστρατου στο Ο.Τ. 185, την στατική ενίσχυσή του, την ενεργειακή αναβάθμισή του και την επαναχρησιμοποίησή του για στέγαση υπηρεσιών – δομών πολιτισμού του Δήμου Αγρινίου και ανέγερση νέου κλιμακοστάσιου επί της οδού Δαγκλή στη θέση του κατεδαφιστέου τριώροφου κτιρίου. Το Υπόγειο θα περιλαμβάνει χώρους ηλεκτρομηχανολογικών εγκαταστάσεων και αποθηκευτικούς χώρους. Θα γίνει διαμερισμάτωση με τοίχους από οπτόπλινθους μπατικούς και δρομικούς στην περιοχή των Η/Μ εγκαταστάσεων (μετασχηματιστών, οπτικών ινών) κ.τ.λ). Οι υπάρχοντες φεγγίτες καλύπτονται εσωτερικά από περσιδωτά διαφράγματα με μεταλλική σήτα ώστε να αερίζονται κατά το δυνατόν οι χώροι. Μεταλλικές πόρτες πυρασφαλείας τοποθετούνται σύμφωνα με την μελέτη Παθητικής Πυροπροστασίας. Το Ισόγειο θα περιλαμβάνει γραφεία, αίθουσα συνεδριάσεων και χώρο συνάθροισης κοινού. Ο Α' όροφος θα περιλαμβάνει αίθουσες Εικαστικών, Γυμναστικής, χορού, wc, διαδρόμους κυκλοφορίας καθώς και τον υφιστάμενο ξενώνα που έχει αυτόνομη πρόσβαση από εξωτερικό κλιμακοστάσιο εντός του ημιυπαιθρίου χώρου του ισόγειου. Ο Β' όροφος θα περιλαμβάνει αίθουσες Φιλαρμονικής, Εκμάθησης ακορντεόν, wc, διαδρόμους κυκλοφορίας και Λαογραφικό μουσείο. Ο Γ' όροφος θα περιλαμβάνει αίθουσες Κινηματογραφικής λέσχης, Παραδοσιακών χώρων, Παραδοσιακής χορωδίας και οργάνων, Εκμάθησης σκακιού και μπριτζ, wc, διαδρόμους κυκλοφορίας και Λέσχη ανάγνωσης. Ο Δ' όροφος θα περιλαμβάνει αίθουσες Κουκλοθεάτρου, Μουσικοκινητικής, Ερασιτεχνικό θέατρο, Παιδικό Θέατρο, Θεατρικό παιχνίδι, wc, διαδρόμους κυκλοφορίας και το Βεστιάριο του ΔΗΠΕΘΕ. Ο Ε' όροφος θα περιλαμβάνει χώρους Γραφείων για τις υπηρεσίες πολιτισμού που θα στεγαστούν στο κτίριο, wc και διαδρόμους κυκλοφορίας.
- την ευρύτερη διαμόρφωση του αύλειου χώρου στο βόρειο τμήμα του οικοπέδου των καπναποθηκών Παπαστράτου και την ενοποίησή του με τους πεζόδρομους Παπαθανάση και Α. Παπαστράτου (πρώην Δεληγιώργη), οι οποίοι διαμορφώνονται με την εν λόγω πράξη. Η ανάπλαση περιλαμβάνει:
  - ο Απρόσκοπτη κυκλοφορία πεζών προς όλες τις κατευθύνσεις με διευκόλυνση της κίνησης ΑμεΑ
  - ο Δημιουργία μεγάλων επιφανειών με νερό
  - ο ένταξη του «καταφυγίου» που βρίσκεται εντός του αύλειου χώρου στη λειτουργία της νέας πλατείας
  - ο ανάδειξη των διατηρητέων κτιρίων των Αποθηκών Παπαστράτου.



Ωφελούμενοι – Ομάδες στόχου

Ωφελούμενοι είναι όλοι οι πολίτες κι επισκέπτες του Δήμου Αγρινίου.

Συμβατότητα με άλλα Σχέδια

Υπάρχει συνέργεια με την πρωτοβουλία New European Bauhaus.



Τίτλος Πράξης

**Ανάπλαση περιοχής μεταξύ Ηρώων Πολυτεχνείου και Εθνικής Ανεξαρτησία (Ρέμα Ρεμπελιά) (Α' ΦΑΣΗ)**

Στρατηγικοί Στόχοι ΣΒΑΑ

ΣΣ 1 Βελτίωση της ελκυστικότητας της πόλης και της ευρύτερης περιοχής του Αγρινίου: ώθηση οικονομικής δραστηριότητας και προσέλκυση επενδύσεων, προαγωγή της ανταγωνιστικότητας και της επιχειρηματικότητας, ενίσχυση της απασχόλησης και της κοινωνικής - αλληλέγγυας οικονομίας

Άξονας Προτεραιότητας ΣΒΑΑ

ΣΣ 2 Αναζωογόνηση του αστικού και κοινωνικού ιστού πόλης και της ευρύτερης περιοχής του Αγρινίου: Βελτίωση της ποιότητας ζωής με την προστασία και ανάδειξη του φυσικού περιβάλλοντος και τη βιώσιμη διαχείριση των αστικών περιβαλλοντικών πόρων, ανάδειξη, προστασία και διατήρηση του φυσικού περιβάλλοντος που περιβάλλει το αστικό κέντρο και τα λιμναία συστήματα του Δήμου

Ειδικός Στόχος ΣΒΑΑ

ΑΠ 1 Αναβάθμιση, ανάδειξη και προστασία του αστικού περιβάλλοντος του Αγρινίου και ενίσχυση αστικού - περιαστικού πρασίνου της πόλης

ΕΣ 1 Βελτίωση του αστικού περιβάλλοντος με ανάπλαση της πόλης, αναβάθμιση υποβαθμισμένων περιοχών, μείωση των ρύπων και περιορισμό του θορύβου

ΕΣ 2 Αύξηση της επισκεψιμότητας με προώθηση εναλλακτικών μορφών τουρισμού, προστασία, ανάδειξη και προβολή της φυσικής και πολιτιστικής κληρονομιάς

ΕΣ 4 Ορθολογικές παρεμβάσεις για την κάλυψη των πολεοδομικών και κυκλοφοριακών αναγκών της πόλης

ΕΣ 8 Αποκατάσταση και ανάδειξη της επαφής και της διασύνδεσης του αστικού ιστού με τα λιμναία συστήματα στην περιοχή του Δήμου

Κατηγορία δράσεων

1. Αναβάθμιση του αστικού περιβάλλοντος και της εικόνας των πόλεων

3.ii.1: Αναβάθμιση οδικού δικτύου Περιφέρειας Δυτικής Ελλάδας: Οδικές υποδομές

6. Διαχείριση, παρακολούθηση υδάτων

168 Υλική ανάπλαση και ασφάλεια δημόσιων χώρων

89 Νέες ή αναβαθμισμένες δευτερεύουσες οδικές συνδέσεις με το οδικό δίκτυο και τους κόμβους ΔΕΔ-Μ

66 Συλλογή και επεξεργασία λυμάτων σύμφωνα με τα κριτήρια ενεργειακής απόδοσης

Πεδίο παρέμβασης

3.500.000€

Προϋπολογισμός

Πρόγραμμα χρηματοδότησης

ΕΠ «Δυτική Ελλάδα» 2021-27

Ταμείο χρηματοδότησης

ΕΤΠΑ



Εναλλακτικές  
χρηματοδότησης  
Δικαιούχος φορέας  
Φορέας λειτουργίας  
Ωριμότητα

πηγές

-  
Δήμος Αγρινίου  
Δήμος Αγρινίου  
Απαιτούνται: Μελέτη, Εγκρίσεις

### Περιγραφή Πράξης

#### Φυσικό αντικείμενο

Η πράξη αφορά την ανάπλαση της περιοχής μεταξύ των οδών Ηρώων Πολυτεχνείου και Εθνικής Ανεξαρτησίας στα δυτικά της πόλης του Αγρινίου.

Η περιοχή παρέμβασης είναι τμήμα του κέντρου της πόλης και μια από τις πιο παλιές συνοικίες, είναι πυκνοκατοικημένη και υπολείπεται σε υποδομές. Σημαντικά είναι τα προβλήματα που καθημερινά εμφανίζονται λόγω της παλαιότητας των υποδομών είτε στα δίκτυα ύδρευσης - αποχέτευσης τα οποία θα αντικατασταθούν, είτε σε υποδομές ηλεκτροφωτισμού.

Η επέμβαση σε όλες τις περιοχές αποβλέπει στην βιοκλιματική και αισθητική αναβάθμιση αυτών με χρήση κατάλληλων υλικών επίστρωσης, φιλικών προς το περιβάλλον, χρήση νερού, φυτεύσεις, τοποθέτηση αστικού εξοπλισμού. Αναλυτικότερα οι εργασίες που προβλέπεται να εκτελεστούν αφορούν διαμόρφωση οδών, πεζοδρόμων, κοινόχρηστων χώρων, αντικατάσταση δικτύου υποδομών όπου απαιτείται, διευκόλυνση της προσβασιμότητας ΑΜΕΑ, υπογειοποίηση κάδων, αντικατάσταση σήμανσης, εμπλουτισμός της φύτευσης, αναβάθμιση του αστικού εξοπλισμού, τοποθέτηση νέου αστικού φωτισμού με συνδυασμό επίστυλων φωτιστικών και επίτοιχων στους στενούς δρόμους με λαμπτήρες LED.

Επιπλέον προβλέπεται η διάνοιξη της οδού Εθνικής Ανεξαρτησίας και σύνδεσή της με την Ελευθερίου Βενιζέλου.

Με το έργο αυτό δημιουργείται ένα ολοκληρωμένο κυκλοφοριακό σύστημα που μπορεί να εξυπηρετήσει αρτιότερα τις ανάγκες της περιοχής.

Στην Α φάση θα υλοποιηθεί η ανάπλαση της περιοχής της οδού Ηρώων Πολυτεχνείου.

#### Ωφελούμενοι – Ομάδες στόχου

Ωφελούμενοι είναι οι επιχειρήσεις της περιοχής, καθώς και όλοι οι πολίτες κι επισκέπτες του Δήμου Αγρινίου.

#### Συμβατότητα με άλλα Σχέδια

-



## Τίτλος Πράξης

## Στρατηγικοί Στόχοι ΣΒΑΑ

## Άξονας Προτεραιότητας ΣΒΑΑ

## Ειδικός Στόχος ΣΒΑΑ

## Κατηγορία δράσεων

## Πεδίο παρέμβασης

## Προϋπολογισμός

## Πρόγραμμα χρηματοδότησης

## Ταμείο χρηματοδότησης

## Ανάπλαση οδών που περιλαμβάνονται στον κόκκινο δακτύλιο της περιοχής ΒΑΑ (κέντρο πόλης) (Α' ΦΑΣΗ)

ΣΣ 1 Βελτίωση της ελκυστικότητας της πόλης και της ευρύτερης περιοχής του Αγρινίου: ώθηση οικονομικής δραστηριότητας και προσέλκυση επενδύσεων, προαγωγή της ανταγωνιστικότητας και της επιχειρηματικότητας, ενίσχυση της απασχόλησης και της κοινωνικής - αλληλέγγυας οικονομίας

ΣΣ 2 Αναζωογόνηση του αστικού και κοινωνικού ιστού πόλης και της ευρύτερης περιοχής του Αγρινίου: Βελτίωση της ποιότητας ζωής με την προστασία και ανάδειξη του φυσικού περιβάλλοντος και τη βιώσιμη διαχείριση των αστικών περιβαλλοντικών πόρων, ανάδειξη, προστασία και διατήρηση του φυσικού περιβάλλοντος που περιβάλλει το αστικό κέντρο και τα λιμναία συστήματα του Δήμου

ΑΠ 1 Αναβάθμιση, ανάδειξη και προστασία του αστικού περιβάλλοντος του Αγρινίου και ενίσχυση αστικού - περιαστικού πρασίνου της πόλης

ΕΣ 1 Βελτίωση του αστικού περιβάλλοντος με ανάπλαση της πόλης, αναβάθμιση υποβαθμισμένων περιοχών, μείωση των ρύπων και περιορισμό του θορύβου

ΕΣ 2 Αύξηση της επισκεψιμότητας με προώθηση εναλλακτικών μορφών τουρισμού, προστασία, ανάδειξη και προβολή της φυσικής και πολιτιστικής κληρονομιάς

ΕΣ 4 Ορθολογικές παρεμβάσεις για την κάλυψη των πολεοδομικών και κυκλοφοριακών αναγκών της πόλης

ΕΣ 8 Αποκατάσταση και ανάδειξη της επαφής και της διασύνδεσης του αστικού ιστού με τα λιμναία συστήματα στην περιοχή του Δήμου

1. Αναβάθμιση του αστικού περιβάλλοντος και της εικόνας των πόλεων

3.ii.1: Αναβάθμιση οδικού δικτύου Περιφέρειας Δυτικής Ελλάδας: Οδικές υποδομές

6. Διαχείριση, παρακολούθηση υδάτων

168 Υλική ανάπλαση και ασφάλεια δημόσιων χώρων

89 Νέες ή αναβαθμισμένες δευτερεύουσες οδικές συνδέσεις με το οδικό δίκτυο και τους κόμβους ΔΕΔ-Μ

66 Συλλογή και επεξεργασία λυμάτων σύμφωνα με τα κριτήρια ενεργειακής απόδοσης

1.500.000€

ΕΠ «Δυτική Ελλάδα» 2021-27

ΕΤΠΑ



Εναλλακτικές  
χρηματοδότησης  
Δικαιούχος φορέας  
Φορέας λειτουργίας  
Ωριμότητα

πηγές -

Δήμος Αγρινίου

Δήμος Αγρινίου

Απαιτούνται: Μελέτη, Εγκρίσεις

### Περιγραφή Πράξης

#### Φυσικό αντικείμενο

Η πράξη αφορά στην υλοποίηση έργων για ανάπλαση των οδών του κέντρου όπως η οδός Μακρή, Παναγοπούλου, Γοργοποτάμου, Δήμου Τσέλιου, Δαγκλή, οι οποίες περιλαμβάνονται στον κόκκινο δακτύλιο της ΣΒΑΑ (2014-2020). Πρόκειται για οδούς εντός του ιστορικού - εμπορικού ιστού στο κέντρο της πόλης, με μεγάλη καθημερινή επισκεψιμότητα, λόγω εμπορικών καταστημάτων, καταστημάτων εστίασης και κατοικιών.

Η περιοχή παρέμβασης είναι τμήμα του κέντρου της πόλης και μια από τις πιο παλιές συνοικίες, είναι πυκνοκατοικημένη και υπολείπεται σε υποδομές. Σημαντικά είναι τα προβλήματα που καθημερινά εμφανίζονται λόγω της παλαιότητας των υποδομών είτε στα δίκτυα ύδρευσης - αποχέτευσης τα οποία θα αντικατασταθούν, είτε σε υποδομές ηλεκτροφωτισμού. Η ανάπλαση των οδών αυτών θα συμπληρώσει τις παρεμβάσεις που έγιναν στο κέντρο της πόλης με τα έργα της ΣΒΑΑ 2014-2020. Η επέμβαση σε όλες τις περιοχές αποβλέπει στην βιοκλιματική και αισθητική αναβάθμιση αυτών με χρήση κατάλληλων υλικών επίστρωσης, φιλικών προς το περιβάλλον, φυτεύσεις, τοποθέτηση αστικού εξοπλισμού.

Έτσι όλο το κέντρο καθίσταται προσβάσιμο για όλους.

Λόγω του μεγέθους του έργου θα υλοποιηθεί σε δύο φάσεις που θα αφορούν την πηγή χρηματοδότησής τους. Στην Α φάση από πόρους που προορίζεται για τις ΟΧΕ- ΒΑΑ θα υλοποιηθούν οι παρεμβάσεις σε περιοχές που η μελέτη τους ωριμάσει σε πρώτο χρόνο.

#### Ωφελούμενοι – Ομάδες στόχου

Ωφελούμενοι είναι οι επιχειρήσεις της περιοχής, καθώς και όλοι οι πολίτες κι επισκέπτες του Δήμου Αγρινίου.

#### Συμβατότητα με άλλα Σχέδια

-



Τίτλος Πράξης

**Ανάπλαση οδού Κολοκοτρώνη και καθέτων οδών (Α' ΦΑΣΗ)**

Στρατηγικοί Στόχοι ΣΒΑΑ

ΣΣ 1 Βελτίωση της ελκυστικότητας της πόλης και της ευρύτερης περιοχής του Αγρινίου: ώθηση οικονομικής δραστηριότητας και προσέλκυση επενδύσεων, προαγωγή της ανταγωνιστικότητας και της επιχειρηματικότητας, ενίσχυση της απασχόλησης και της κοινωνικής - αλληλέγγυας οικονομίας

Άξονας Προτεραιότητας ΣΒΑΑ

ΣΣ 2 Αναζωογόνηση του αστικού και κοινωνικού ιστού πόλης και της ευρύτερης περιοχής του Αγρινίου: Βελτίωση της ποιότητας ζωής με την προστασία και ανάδειξη του φυσικού περιβάλλοντος και τη βιώσιμη διαχείριση των αστικών περιβαλλοντικών πόρων, ανάδειξη, προστασία και διατήρηση του φυσικού περιβάλλοντος που περιβάλλει το αστικό κέντρο και τα λιμναία συστήματα του Δήμου

Ειδικός Στόχος ΣΒΑΑ

ΑΠ 1 Αναβάθμιση, ανάδειξη και προστασία του αστικού περιβάλλοντος του Αγρινίου και ενίσχυση αστικού - περιαστικού πρασίνου της πόλης

ΕΣ 1 Βελτίωση του αστικού περιβάλλοντος με ανάπλαση της πόλης, αναβάθμιση υποβαθμισμένων περιοχών, μείωση των ρύπων και περιορισμό του θορύβου

ΕΣ 2 Αύξηση της επισκεψιμότητας με προώθηση εναλλακτικών μορφών τουρισμού, προστασία, ανάδειξη και προβολή της φυσικής και πολιτιστικής κληρονομιάς

ΕΣ 4 Ορθολογικές παρεμβάσεις για την κάλυψη των πολεοδομικών και κυκλοφοριακών αναγκών της πόλης

ΕΣ 8 Αποκατάσταση και ανάδειξη της επαφής και της διασύνδεσης του αστικού ιστού με τα λιμναία συστήματα στην περιοχή του Δήμου

Κατηγορία δράσεων

1. Αναβάθμιση του αστικού περιβάλλοντος και της εικόνας των πόλεων

3.ii.1: Αναβάθμιση οδικού δικτύου Περιφέρειας Δυτικής Ελλάδας: Οδικές υποδομές

6. Διαχείριση, παρακολούθηση υδάτων

168 Υλική ανάπλαση και ασφάλεια δημόσιων χώρων

89 Νέες ή αναβαθμισμένες δευτερεύουσες οδικές συνδέσεις με το οδικό δίκτυο και τους κόμβους ΔΕΔ-Μ

66 Συλλογή και επεξεργασία λυμάτων σύμφωνα με τα κριτήρια ενεργειακής απόδοσης

Πεδίο παρέμβασης

2.500.000€

Προϋπολογισμός

Πρόγραμμα χρηματοδότησης

ΕΠ «Δυτική Ελλάδα» 2021-27

Ταμείο χρηματοδότησης

ΕΤΠΑ

Εναλλακτικές  
χρηματοδότησης  
Δικαιούχος φορέας  
Φορέας λειτουργίας  
Ωριμότητα

πηγές

ΕΠ «Περιβάλλον και Κλιματική Αλλαγή», ΠΔΕ

Δήμος Αγρινίου

Δήμος Αγρινίου

Απαιτούνται: Μελέτη, Εγκρίσεις

### Περιγραφή Πράξης

#### Φυσικό αντικείμενο

Η πράξη αφορά στη διαμόρφωση, σύμφωνα με το σχέδιο πόλης οδών, πεζοδρομών, κοινόχρηστων χώρων στην οδό Κολοκοτρώνη και στις κάθετες σε αυτήν οδούς. Πρόκειται για περιοχή στα βορειανατολικά τη πόλης που συγκεντρώνει κυρίως κατοικίες και παρουσιάζει έντονο ανάγλυφο.

Στην Α φάση θα υλοποιηθεί η οδός Κολοκοτρώνη και σε Β' φάση οι κάθετες σε αυτή οδοί και πεζόδρομοι.

#### Ωφελούμενοι – Ομάδες στόχου

Ωφελούμενοι είναι οι επιχειρήσεις της περιοχής, καθώς και όλοι οι πολίτες κι επισκέπτες του Δήμου Αγρινίου.

#### Συμβατότητα με άλλα Σχέδια

-



## Τίτλος Πράξης

## Στρατηγικοί Στόχοι ΣΒΑΑ

## Άξονας Προτεραιότητας ΣΒΑΑ

## Ειδικός Στόχος ΣΒΑΑ

## Κατηγορία δράσεων

## Πεδίο παρέμβασης

## Προϋπολογισμός

## Πρόγραμμα χρηματοδότησης

## Ταμείο χρηματοδότησης

## Εναλλακτικές πηγές

## χρηματοδότησης

## Δικαιούχος φορέας

## Φορέας λειτουργίας

## Ωριμότητα

## Περιγραφή Πράξης

### Φυσικό αντικείμενο

## Ανάπλαση κοινόχρηστων χώρων Εργατικών κατοικιών Δήμου Αγρινίου (Α' ΦΑΣΗ)

ΣΣ 1 Βελτίωση της ελκυστικότητας της πόλης και της ευρύτερης περιοχής του Αγρινίου: ώθηση οικονομικής δραστηριότητας και προσέλκυση επενδύσεων, προαγωγή της ανταγωνιστικότητας και της επιχειρηματικότητας, ενίσχυση της απασχόλησης και της κοινωνικής - αλληλέγγυας οικονομίας

ΑΠ 5 Βελτίωση της ελκυστικότητας του Αγρινίου και των τοπικών κοινοτήτων του Δήμου, με έμφαση στη σύνδεσή τους με τις λιμναίες περιοχές

ΕΣ 1 Βελτίωση του αστικού περιβάλλοντος με ανάπλαση της πόλης, αναβάθμιση υποβαθμισμένων περιοχών, μείωση των ρύπων και περιορισμό του θορύβου

ΕΣ 5 Ανάπτυξη και εφαρμογή λύσεων «έξυπνης» πόλης στις αστικές περιοχές και στις τοπικές κοινότητες

ΕΣ 8 Αποκατάσταση και ανάδειξη της επαφής και της διασύνδεσης του αστικού ιστού με τα λιμναία συστήματα στην περιοχή του Δήμου

1. Αναβάθμιση του αστικού περιβάλλοντος και της εικόνας των πόλεων

2. Αύξηση των χώρων πρασίνου και ποιοτική αναβάθμιση αυτών και προώθηση λύσεων που βασίζονται στο οικοσύστημα (Nature Based Solutions – NBS).

168 Υλική ανάπλαση και ασφάλεια δημόσιων χώρων

79 Προστασία της φύσης και της βιοποικιλότητας, φυσική κληρονομιά και φυσικοί πόροι, πράσινες και γαλάζιες υποδομές

3.000.000 €

ΕΠ «Δυτική Ελλάδα» 2021-27

ΕΤΠΑ

-

Δήμος Αγρινίου

Δήμος Αγρινίου

Δήμος Αγρινίου

Απαιτούνται: Μελέτη, Εγκρίσεις

Η πράξη αφορά την ανάπλαση των κοινόχρηστων χώρων, οδών, αθλοπαιδιών παιδικών χώρων των εργατικών κατοικιών που υπάρχουν στο Δήμο Αγρινίου. Πρόκειται για περιοχές στις οποίες μετά την κατασκευή τους δεν έχουν λάβει χώρα σημαντικές και εκτεταμένες παρεμβάσεις ανάπλασης. Η επέμβαση σε όλες τις περιοχές αποβλέπει στην βιοκλιματική και



αισθητική αναβάθμιση αυτών με χρήση κατάλληλων υλικών επίστρωσης, φιλικών προς το περιβάλλον, χρήση νερού, φυτεύσεις, τοποθέτηση αστικού εξοπλισμού.

Λόγω του μεγέθους του έργου θα υλοποιηθεί σε δύο φάσεις που θα αφορούν την πηγή χρηματοδότησής τους. Στην Α φάση από πόρους που προορίζεται για τις ΟΧΕ- ΒΑΑ θα υλοποιηθούν οι παρεμβάσεις σε περιοχές των εργατικών κατοικιών που η μελέτη τους ωριμάσει σε πρώτο χρόνο.

**Ωφελούμενοι – Ομάδες στόχου**

Ωφελούμενοι είναι οι κάτοικοι των περιοχών αλλά και οι επισκέπτες αυτών.

**Συμβατότητα με άλλα Σχέδια**

-



## Τίτλος Πράξης

## Στρατηγικοί Στόχοι ΣΒΑΑ

## Άξονας Προτεραιότητας ΣΒΑΑ

## Ειδικός Στόχος ΣΒΑΑ

## Κατηγορία δράσεων

## Πεδίο παρέμβασης

## Προϋπολογισμός

## Πρόγραμμα χρηματοδότησης

## Ταμείο χρηματοδότησης

## Εναλλακτικές πηγές

## χρηματοδότησης

## Δικαιούχος φορέας

## Φορέας λειτουργίας

## Ωριμότητα

## Περιγραφή Πράξης

### Φυσικό αντικείμενο

Η παρέμβαση αφορά στα ΟΤ 118-119-125-132 Αγίου Κων/νου συνολικής έκτασης περίπου 7000 τμ και θα περιλαμβάνει:

## Ανάπλαση Ο.Τ 118-119-125-132 Αγίου Κων/νου με κατασκευή Ανοικτού Θεάτρου

ΣΣ 1 Βελτίωση της ελκυστικότητας της πόλης και της ευρύτερης περιοχής του Αγρινίου: ώθηση οικονομικής δραστηριότητας και προσέλκυση επενδύσεων, προαγωγή της ανταγωνιστικότητας και της επιχειρηματικότητας, ενίσχυση της απασχόλησης και της κοινωνικής - αλληλέγγυας οικονομίας

ΑΠ 5 Βελτίωση της ελκυστικότητας του Αγρινίου και των τοπικών κοινοτήτων του Δήμου, με έμφαση στη σύνδεσή τους με τις λιμναίες περιοχές

ΕΣ 1 Βελτίωση του αστικού περιβάλλοντος με ανάπλαση της πόλης, αναβάθμιση υποβαθμισμένων περιοχών, μείωση των ρύπων και περιορισμό του θορύβου

ΕΣ 5 Ανάπτυξη και εφαρμογή λύσεων «έξυπνης» πόλης στις αστικές περιοχές και στις τοπικές κοινότητες

ΕΣ 8 Αποκατάσταση και ανάδειξη της επαφής και της διασύνδεσης του αστικού ιστού με τα λιμναία συστήματα στην περιοχή του Δήμου

4Α.νι.1: Προώθηση του τουρισμού - πολιτισμού για την στήριξη της κοινωνικής συνοχής: Παρεμβάσεις τουρισμού-πολιτισμού σε περιοχές περιβαλλοντικού, πολιτιστικού και κοινωνικού ενδιαφέροντος, στο πλαίσιο των ΟΧΕ

6.1: Τεχνική Βοήθεια ΕΤΠΑ

165 Προστασία, ανάπτυξη και προβολή της δημόσιας τουριστικής περιουσίας και υπηρεσιών στον τομέα του τουρισμού

180 Προετοιμασία, υλοποίηση, παρακολούθηση και έλεγχος

181 Αξιολόγηση και μελέτες, συλλογή δεδομένων  
3.000.000 €

ΕΠ «Δυτική Ελλάδα» 2021-27

ΕΤΠΑ

-

Δήμος Αγρινίου

Δήμος Αγρινίου

Ολοκληρωμένη μελέτη. Απαιτούνται: Εγκρίσεις



- την κατασκευή υπαίθριου θεάτρου χωρητικότητας 400 περίπου θέσεων, νοτιοδυτικά της περιοχής μελέτης,
- ανάπλαση των οικοδομικών τετραγώνων με κατασκευή πλατείας που δημιουργείται νότιο ανατολικά σε χαμηλότερο επίπεδο από το θέατρο και "διαδρομή - περίπατος" με κατεύθυνση Βορρά – Νότου που θα ενώνει την οδό Αγ. Κωνσταντίνου με την περιοχή πίσω και πλαγίως του Ι.Ν. Αγίου Κων/νου και Ελένης, διασχίζοντας όλο το χώρο μελέτης.

#### Ωφελούμενοι – Ομάδες στόχου

Ωφελούμενοι είναι, όλοι οι πολίτες κι επισκέπτες του Δήμου Αγρινίου καθώς οι επιχειρήσεις της περιοχής.

#### Συμβατότητα με άλλα Σχέδια

-



## Τίτλος Πράξης

### **Αναβάθμιση πεζοδρομίων και δημιουργία νέων πεζοδρόμων στον αστικό ιστό του Αγρινίου**

ΣΣ 1 Βελτίωση της ελκυστικότητας της πόλης και της ευρύτερης περιοχής του Αγρινίου: ώθηση οικονομικής δραστηριότητας και προσέλκυση επενδύσεων, προαγωγή της ανταγωνιστικότητας και της επιχειρηματικότητας, ενίσχυση της απασχόλησης και της κοινωνικής - αλληλέγγυας οικονομίας

## Στρατηγικοί Στόχοι ΣΒΑΑ

ΣΣ 2 Αναζωογόνηση του αστικού και κοινωνικού ιστού πόλης και της ευρύτερης περιοχής του Αγρινίου: Βελτίωση της ποιότητας ζωής με την προστασία και ανάδειξη του φυσικού περιβάλλοντος και τη βιώσιμη διαχείριση των αστικών περιβαλλοντικών πόρων, ανάδειξη, προστασία και διατήρηση του φυσικού περιβάλλοντος που περιβάλλει το αστικό κέντρο και τα λιμναία συστήματα του Δήμου

## Άξονας Προτεραιότητας ΣΒΑΑ

ΑΠ 1 Αναβάθμιση, ανάδειξη και προστασία του αστικού περιβάλλοντος του Αγρινίου και ενίσχυση αστικού - περιαστικού πρασίνου της πόλης

## Ειδικός Στόχος ΣΒΑΑ

ΕΣ 1 Βελτίωση του αστικού περιβάλλοντος με ανάπλαση της πόλης, αναβάθμιση υποβαθμισμένων περιοχών, μείωση των ρύπων και περιορισμό του θορύβου

ΕΣ 2 Αύξηση της επισκεψιμότητας με προώθηση εναλλακτικών μορφών τουρισμού, προστασία, ανάδειξη και προβολή της φυσικής και πολιτιστικής κληρονομιάς

ΕΣ 4 Ορθολογικές παρεμβάσεις για την κάλυψη των πολεοδομικών και κυκλοφοριακών αναγκών της πόλης

ΕΣ 8 Αποκατάσταση και ανάδειξη της επαφής και της διασύνδεσης του αστικού ιστού με τα λιμναία συστήματα στην περιοχή του Δήμου

## Κατηγορία δράσεων

3. Προώθηση της βιώσιμης αστικής κινητικότητας

## Πεδίο παρέμβασης

77 Υποδομή για καθαρές αστικές μεταφορές

## Προϋπολογισμός

5.000.000 €

## Πρόγραμμα χρηματοδότησης

ΕΠ «Δυτική Ελλάδα» 2021-27

## Ταμείο χρηματοδότησης

ΕΤΠΑ

## Εναλλακτικές πηγές

-

## Χρηματοδότηση

Δήμος Αγρινίου

## Δικαιούχος φορέας

Δήμος Αγρινίου

## Φορέας λειτουργίας

Απαιτούνται: Μελέτη, Εγκρίσεις

## Ωριμότητα

## Περιγραφή Πράξης

### Φυσικό αντικείμενο



Η παρέμβαση αυτή περιλαμβάνει την ανακατασκευή πεζοδρομίων, πεζοδρόμων και προσβάσεων ΑΜΕΑ ή την κατασκευή νέων στην περιοχή παρέμβασης της Στρατηγικής ΒΑΑ του Δήμου Αγρινίου.

Στο έργο περιλαμβάνεται η κατασκευή επιστρώσεων σε νέα πεζοδρόμια και νέους κοινόχρηστους χώρους που προέκυψαν και προκύπτουν από ρυμοτομικές διανοίξεις και εργασίες επισκευής πεζοδρομίων που παρουσιάζουν προβλήματα βατότητας, πρόσβασης και ασφάλειας. Στα πλαίσια της συντήρησης - ανακατασκευής των πεζοδρομίων θα αποκατασταθούν κατεστραμμένα κρασπεδόρειθρα, θα αφαιρεθούν κορμοί κομμένων δένδρων (και των ριζών τους), θα διαμορφωθούν διαδρομές πρόσβασης ΑμεΑ, σε σημεία όπου απαιτείται.

#### Ωφελούμενοι – Ομάδες στόχου

Ωφελούμενοι είναι οι επιχειρήσεις της περιοχής, καθώς και όλοι οι πολίτες κι επισκέπτες του Δήμου Αγρινίου.

#### Συμβατότητα με άλλα Σχέδια

-



Τίτλος Πράξης

**Ανάπλαση ευρύτερης περιοχής γηπέδου Παναϊτωλικού με δημιουργία Υπόγειου χώρου στάθμευσης (Μελέτη και Κατασκευή) (Α' ΦΑΣΗ)**

Στρατηγικοί Στόχοι ΣΒΑΑ

ΣΣ 1 Βελτίωση της ελκυστικότητας της πόλης και της ευρύτερης περιοχής του Αγρινίου: ώθηση οικονομικής δραστηριότητας και προσέλκυση επενδύσεων, προαγωγή της ανταγωνιστικότητας και της επιχειρηματικότητας, ενίσχυση της απασχόλησης και της κοινωνικής - αλληλέγγυας οικονομίας

Άξονας Προτεραιότητας ΣΒΑΑ

ΣΣ 2 Αναζωογόνηση του αστικού και κοινωνικού ιστού πόλης και της ευρύτερης περιοχής του Αγρινίου: Βελτίωση της ποιότητας ζωής με την προστασία και ανάδειξη του φυσικού περιβάλλοντος και τη βιώσιμη διαχείριση των αστικών περιβαλλοντικών πόρων, ανάδειξη, προστασία και διατήρηση του φυσικού περιβάλλοντος που περιβάλλει το αστικό κέντρο και τα λιμναία συστήματα του Δήμου

Ειδικός Στόχος ΣΒΑΑ

ΑΠ 5 Βελτίωση της ελκυστικότητας του Αγρινίου και των τοπικών κοινοτήτων του Δήμου, με έμφαση στη σύνδεσή τους με τις λιμναίες περιοχές

Κατηγορία δράσεων

ΕΣ 1 Βελτίωση του αστικού περιβάλλοντος με ανάπλαση της πόλης, αναβάθμιση υποβαθμισμένων περιοχών, μείωση των ρύπων και περιορισμό του θορύβου

Πεδίο παρέμβασης

ΕΣ 5 Ανάπτυξη και εφαρμογή λύσεων «έξυπνης» πόλης στις αστικές περιοχές και στις τοπικές κοινότητες

ΕΣ 8 Αποκατάσταση και ανάδειξη της επαφής και της διασύνδεσης του αστικού ιστού με τα λιμναία συστήματα στην περιοχή του Δήμου

Προϋπολογισμός

3.ii.1: Αναβάθμιση οδικού δικτύου Περιφέρειας Δυτικής Ελλάδας: Οδικές υποδομές

Πρόγραμμα χρηματοδότησης

2. Αύξηση των χώρων πρασίνου και ποιοτική αναβάθμιση αυτών και προώθηση λύσεων που βασίζονται στο οικοσύστημα (Nature Based Solutions – NBS).

Ταμείο χρηματοδότησης

89 Νέες ή αναβαθμισμένες δευτερεύουσες οδικές συνδέσεις με το οδικό δίκτυο και τους κόμβους ΔΕΔ-Μ

Εναλλακτικές

79 Προστασία της φύσης και της βιοποικιλότητας, φυσική κληρονομιά και φυσικοί πόροι, πράσινες και γαλάζιες υποδομές

χρηματοδότησης

2.000.000 €

ΕΠ «Δυτική Ελλάδα» 2021-27

ΕΤΠΑ

-



Δικαιούχος φορέας  
Φορέας λειτουργίας  
Ωριμότητα

Δήμος Αγρινίου  
Δήμος Αγρινίου  
Απαιτούνται: Μελέτη, Εγκρίσεις

### Περιγραφή Πράξης

Φυσικό αντικείμενο

Η Α φάση της πράξης αφορά στη διαμόρφωση της ευρύτερης περιοχής του γηπέδου Παναιτωλικού σύμφωνα με το σχέδιο πόλης. Θα γίνει διαμόρφωση οδών, πεζοδρομών, κοινόχρηστων χώρων. Η Β φάση αφορά την κατασκευή υπογείου χώρου στάθμευσης στην έκταση των κοινόχρηστων χώρων που γειτνιάζουν με το γήπεδο, για την κάλυψη των αναγκών στάθμευσης της περιοχής αλλά και του γηπέδου. Προτείνεται να κατασκευαστεί με το σύστημα μελέτη – κατασκευή και θα περιλαμβάνει 2 φάσεις:

1. Εκπόνηση αναγκαίων μελετών,
2. Διαμόρφωση του χώρου.

Ωφελούμενοι – Ομάδες στόχου

Ωφελούμενοι είναι όλοι οι πολίτες κι επισκέπτες του Δήμου Αγρινίου.

Συμβατότητα με άλλα Σχέδια

-

## Τίτλος Πράξης

## Στρατηγικοί Στόχοι ΣΒΑΑ

## Άξονας Προτεραιότητας ΣΒΑΑ

## Ειδικός Στόχος ΣΒΑΑ

## Κατηγορία δράσεων

## Πεδίο παρέμβασης

## Προϋπολογισμός

## Πρόγραμμα χρηματοδότησης

## Ταμείο χρηματοδότησης

## Εναλλακτικές πηγές

## χρηματοδότησης

## Δικαιούχος φορέας

## Φορέας λειτουργίας

## Ωριμότητα

## Περιγραφή Πράξης

## Φυσικό αντικείμενο

## Δημιουργία κυκλικών κόμβων στην οδό Εθνικής Αντιστάσεως (Άγιος Κων/νος) και στην συμβολή των οδών Κυριλή - Ανδρέα Παπανδρέου (7ο Γυμνάσιο)

ΣΣ 1 Βελτίωση της ελκυστικότητας της πόλης και της ευρύτερης περιοχής του Αγρινίου: ώθηση οικονομικής δραστηριότητας και προσέλκυση επενδύσεων, προαγωγή της ανταγωνιστικότητας και της επιχειρηματικότητας, ενίσχυση της απασχόλησης και της κοινωνικής - αλληλέγγυας οικονομίας

ΣΣ 2 Αναζωογόνηση του αστικού και κοινωνικού ιστού πόλης και της ευρύτερης περιοχής του Αγρινίου: Βελτίωση της ποιότητας ζωής με την προστασία και ανάδειξη του φυσικού περιβάλλοντος και τη βιώσιμη διαχείριση των αστικών περιβαλλοντικών πόρων, ανάδειξη, προστασία και διατήρηση του φυσικού περιβάλλοντος που περιβάλλει το αστικό κέντρο και τα λιμναία συστήματα του Δήμου

ΑΠ 1 Αναβάθμιση, ανάδειξη και προστασία του αστικού περιβάλλοντος του Αγρινίου και ενίσχυση αστικού - περιαστικού πρασίνου της πόλης

ΕΣ 1 Βελτίωση του αστικού περιβάλλοντος με ανάπλαση της πόλης, αναβάθμιση υποβαθμισμένων περιοχών, μείωση των ρύπων και περιορισμό του θορύβου

ΕΣ 2 Αύξηση της επισκεψιμότητας με προώθηση εναλλακτικών μορφών τουρισμού, προστασία, ανάδειξη και προβολή της φυσικής και πολιτιστικής κληρονομιάς

ΕΣ 4 Ορθολογικές παρεμβάσεις για την κάλυψη των πολεοδομικών και κυκλοφοριακών αναγκών της πόλης

ΕΣ 8 Αποκατάσταση και ανάδειξη της επαφής και της διασύνδεσης του αστικού ιστού με τα λιμναία συστήματα στην περιοχή του Δήμου

3. Προώθηση της βιώσιμης αστικής κινητικότητας

77 Υποδομή για καθαρές αστικές μεταφορές

1.500.000 €

ΕΠ «Δυτική Ελλάδα» 2021-27

ΕΤΠΑ

-

Δήμος Αγρινίου

Δήμος Αγρινίου

Απαιτούνται: Μελέτη, Εγκρίσεις



Η πράξη αφορά στη δημιουργία κυκλικών κόμβων στην οδό Εθνικής Αντίστασης στη συμβολή με την Ελευθερίου Βενιζέλου και στη συμβολή με την οδό Μακρυγιάννη, καθώς και στη συμβολή των οδών Ανδρέα Παπανδρέου – Κυριλή (νέο 7<sup>ο</sup> Γυμνάσιο). Η δημιουργία τους θα οδηγήσει σε άρση της επικινδυνότητας ατυχημάτων στα σημεία αυτά.

#### Ωφελούμενοι – Ομάδες στόχου

Ωφελούμενοι είναι όλοι οι πολίτες κι επισκέπτες του Δήμου Αγρινίου.

#### Συμβατότητα με άλλα Σχέδια

ΣΒΑΚ Αγρινίου



## Τίτλος Πράξης

### Έργα διαχείρισης απορριμμάτων (υπογειοποίηση κάδων, πράσινα σημεία, γωνιές ανακύκλωσης) (Α' ΦΑΣΗ)

ΣΣ 1 Βελτίωση της ελκυστικότητας της πόλης και της ευρύτερης περιοχής του Αγρινίου: ώθηση οικονομικής δραστηριότητας και προσέλκυση επενδύσεων, προαγωγή της ανταγωνιστικότητας και της επιχειρηματικότητας, ενίσχυση της απασχόλησης και της κοινωνικής - αλληλέγγυας οικονομίας

## Στρατηγικοί Στόχοι ΣΒΑΑ

ΣΣ 2 Αναζωογόνηση του αστικού και κοινωνικού ιστού πόλης και της ευρύτερης περιοχής του Αγρινίου: Βελτίωση της ποιότητας ζωής με την προστασία και ανάδειξη του φυσικού περιβάλλοντος και τη βιώσιμη διαχείριση των αστικών περιβαλλοντικών πόρων, ανάδειξη, προστασία και διατήρηση του φυσικού περιβάλλοντος που περιβάλλει το αστικό κέντρο και τα λιμναία συστήματα του Δήμου

## Άξονας Προτεραιότητας ΣΒΑΑ

ΣΣ 3 Ενίσχυση της κοινωνικής συνοχής, καταπολέμηση της φτώχειας και ανάπτυξη τοπικών κοινωνικών δικτύων

ΣΣ 4 Ανάπτυξη και εφαρμογή «έξυπνων» λύσεων στις αστικές λειτουργίες, καθώς και στις λειτουργίες του Δήμου με κοινωνικό χαρακτήρα

## Ειδικός Στόχος ΣΒΑΑ

ΑΠ 3 Ανάπτυξη και εφαρμογή «έξυπνων» λύσεων στις αστικές (smart city, smart energy, eco-city) και κοινωνικές λειτουργίες (social innovation)

ΕΣ 3 Προώθηση βιώσιμης κινητικότητας με τη διευκόλυνση και προστασία της κίνησης των πεζών, χρήση ήπιων μορφών μετακίνησης και βελτίωση προσβασιμότητας των ΑΜΕΑ σε υποδομές και υπηρεσίες

ΕΣ 5 Ανάπτυξη και εφαρμογή λύσεων «έξυπνης» πόλης στις αστικές περιοχές και στις τοπικές κοινότητες

## Κατηγορία δράσεων

ΕΣ 7 Ολοκλήρωση βασικών υποδομών υγρών αποβλήτων για την προστασία του φυσικού περιβάλλοντος και την ορθολογική διαχείριση των φυσικών πόρων

## Πεδίο παρέμβασης

7. Ανάπτυξη δικτύων πράσινων σημείων και τόπων ανακύκλωσης σε αστικές περιοχές

## Προϋπολογισμός

67 Διαχείριση οικιακών αποβλήτων: μέτρα πρόληψης, ελαχιστοποίησης, διαλογής, επαναχρησιμοποίησης, ανακύκλωσης

## Πρόγραμμα χρηματοδότησης

1.500.000 €

## Ταμείο χρηματοδότησης

ΕΠ «Δυτική Ελλάδα» 2021-27

## Εναλλακτικές

ΕΤΠΑ

## χρηματοδότησης

ΕΠ «Περιβάλλον και Κλιματική Αλλαγή», ΠΔΕ



Δικαιούχος φορέας  
Φορέας λειτουργίας  
Ωριμότητα

Δήμος Αγρινίου  
Δήμος Αγρινίου  
Απαιτούνται: Μελέτη, Εγκρίσεις

### Περιγραφή Πράξης

Φυσικό αντικείμενο

Η πράξη περιλαμβάνει έργα για τη διαχείριση όλων των ρευμάτων απορριμμάτων. Προβλέπεται :

- η τοποθέτηση συστημάτων υπόγειων κάδων (συμπιεσμένων ή μη ) σταδιακά σε όλη τη πόλη του Αγρινίου για όλα τα ρεύματα απορριμμάτων
- η κατασκευή πράσινων σημείων στο Δήμο Αγρινίου σε στρατηγικά κατάλληλες θέσεις, ώστε να καλύπτονται οι ανάγκες ολόκληρου του Καλλικρατικού Δήμου.
- την δημιουργία Γωνιών Ανακύκλωσης των (6) ρευμάτων με βυθιζόμενα ή μη συστήματα κάδων σε χαρακτηριστικά σημεία της πόλης του Αγρινίου.

Σε Α' φάση μπορούν να υλοποιηθούν πράσινα σημεία και υπογειοποίηση κάδων σε ένα τμήμα της περιοχής παρέμβασης ΣΒΑΑ και σε δεύτερη φάση να ολοκληρωθούν οι υπογειοποιήσεις κάδων και η δημιουργία γωνιών ανακύκλωσης.

Ωφελούμενοι – Ομάδες στόχου

Ωφελούμενοι είναι όλοι οι πολίτες κι επισκέπτες του Δήμου Αγρινίου.

Συμβατότητα με άλλα Σχέδια

-

## Τίτλος Πράξης

## Στρατηγικοί Στόχοι ΣΒΑΑ

## Άξονας Προτεραιότητας ΣΒΑΑ

## Ειδικός Στόχος ΣΒΑΑ

Κατηγορία δράσεων  
Πεδίο παρέμβασης  
Προϋπολογισμός  
Πρόγραμμα χρηματοδότησης  
Ταμείο χρηματοδότησης  
Εναλλακτικές πηγές  
χρηματοδότησης  
Δικαιούχος φορέας  
Φορέας λειτουργίας  
Ωριμότητα

## Τοποθέτηση εμποδίων εισόδου οχημάτων στους πεζοδρόμους

ΣΣ 1 Βελτίωση της ελκυστικότητας της πόλης και της ευρύτερης περιοχής του Αγρινίου: ώθηση οικονομικής δραστηριότητας και προσέλκυση επενδύσεων, προαγωγή της ανταγωνιστικότητας και της επιχειρηματικότητας, ενίσχυση της απασχόλησης και της κοινωνικής - αλληλέγγυας οικονομίας

ΣΣ 2 Αναζωογόνηση του αστικού και κοινωνικού ιστού πόλης και της ευρύτερης περιοχής του Αγρινίου: Βελτίωση της ποιότητας ζωής με την προστασία και ανάδειξη του φυσικού περιβάλλοντος και τη βιώσιμη διαχείριση των αστικών περιβαλλοντικών πόρων, ανάδειξη, προστασία και διατήρηση του φυσικού περιβάλλοντος που περιβάλλει το αστικό κέντρο και τα λιμναία συστήματα του Δήμου

ΣΣ 3 Ενίσχυση της κοινωνικής συνοχής, καταπολέμηση της φτώχειας και ανάπτυξη τοπικών κοινωνικών δικτύων

ΣΣ 4 Ανάπτυξη και εφαρμογή «έξυπνων» λύσεων στις αστικές λειτουργίες, καθώς και στις λειτουργίες του Δήμου με κοινωνικό χαρακτήρα

ΑΠ 3 Ανάπτυξη και εφαρμογή «έξυπνων» λύσεων στις αστικές (smart city, smart energy, eco-city) και κοινωνικές λειτουργίες (social innovation)

ΕΣ 3 Προώθηση βιώσιμης κινητικότητας με τη διευκόλυνση και προστασία της κίνησης των πεζών, χρήση ήπιων μορφών μετακίνησης και βελτίωση προσβασιμότητας των ΑΜΕΑ σε υποδομές και υπηρεσίες

ΕΣ 5 Ανάπτυξη και εφαρμογή λύσεων «έξυπνης» πόλης στις αστικές περιοχές και στις τοπικές κοινότητες

ΕΣ 7 Ολοκλήρωση βασικών υποδομών υγρών αποβλήτων για την προστασία του φυσικού περιβάλλοντος και την ορθολογική διαχείριση των φυσικών πόρων

3. Προώθηση της βιώσιμης αστικής κινητικότητας

77 Υποδομή για καθαρές αστικές μεταφορές

100.000 €

ΕΠ «Δυτική Ελλάδα» 2021-27

ΕΤΠΑ

-

Δήμος Αγρινίου

Δήμος Αγρινίου

Απαιτούνται: Μελέτη, Εγκρίσεις



## Περιγραφή Πράξης

### Φυσικό αντικείμενο

Η πράξη αφορά στην τοποθέτηση βυθιζόμενων μπαρών και εμποδίων σε πεζοδρόμους του Δήμου Αγρινίου. Στόχος της πράξης είναι ο αποκλεισμός οχημάτων από πεζοδρόμους (εκτός των ωρών τροφοδοσίας κατασκευμάτων, όπου κρίνεται απαραίτητο) για τη διασφάλιση της ασφαλούς μετακίνησης πεζών, ΑμεΑ και λοιπών εμποδιζόμενων ατόμων.

### Ωφελούμενοι – Ομάδες στόχου

Ωφελούμενοι είναι όλοι οι πολίτες κι επισκέπτες του Δήμου Αγρινίου, ιδιαίτερα οι κάτοικοι των Τοπικών Κοινοτήτων του Δήμου Αγρινίου.

### Συμβατότητα με άλλα Σχέδια

-



## Τίτλος Πράξης

## Στρατηγικοί Στόχοι ΣΒΑΑ

## Άξονας Προτεραιότητας ΣΒΑΑ

## Ειδικός Στόχος ΣΒΑΑ

## Κατηγορία δράσεων

## Πεδίο παρέμβασης

## Προϋπολογισμός

## Πρόγραμμα χρηματοδότησης

## Ταμείο χρηματοδότησης

## Εναλλακτικές πηγές

## χρηματοδότησης

## Δικαιούχος φορέας

## Φορέας λειτουργίας

## Ωριμότητα

## Επέκταση GIS Αγρινίου

ΣΣ 1 Βελτίωση της ελκυστικότητας της πόλης και της ευρύτερης περιοχής του Αγρινίου: ώθηση οικονομικής δραστηριότητας και προσέλκυση επενδύσεων, προαγωγή της ανταγωνιστικότητας και της επιχειρηματικότητας, ενίσχυση της απασχόλησης και της κοινωνικής - αλληλέγγυας οικονομίας

ΣΣ 2 Αναζωογόνηση του αστικού και κοινωνικού ιστού πόλης και της ευρύτερης περιοχής του Αγρινίου: Βελτίωση της ποιότητας ζωής με την προστασία και ανάδειξη του φυσικού περιβάλλοντος και τη βιώσιμη διαχείριση των αστικών περιβαλλοντικών πόρων, ανάδειξη, προστασία και διατήρηση του φυσικού περιβάλλοντος που περιβάλλει το αστικό κέντρο και τα λιμναία συστήματα του Δήμου

ΣΣ 3 Ενίσχυση της κοινωνικής συνοχής, καταπολέμηση της φτώχειας και ανάπτυξη τοπικών κοινωνικών δικτύων

ΣΣ 4 Ανάπτυξη και εφαρμογή «έξυπνων» λύσεων στις αστικές λειτουργίες, καθώς και στις λειτουργίες του Δήμου με κοινωνικό χαρακτήρα

ΑΠ 3 Ανάπτυξη και εφαρμογή «έξυπνων» λύσεων στις αστικές (smart city, smart energy, eco-city) και κοινωνικές λειτουργίες (social innovation)

ΕΣ 3 Προώθηση βιώσιμης κινητικότητας με τη διευκόλυνση και προστασία της κίνησης των πεζών, χρήση ήπιων μορφών μετακίνησης και βελτίωση προσβασιμότητας των ΑΜΕΑ σε υποδομές και υπηρεσίες

ΕΣ 5 Ανάπτυξη και εφαρμογή λύσεων «έξυπνης» πόλης στις αστικές περιοχές και στις τοπικές κοινότητες

ΕΣ 7 Ολοκλήρωση βασικών υποδομών υγρών αποβλήτων για την προστασία του φυσικού περιβάλλοντος και την ορθολογική διαχείριση των φυσικών πόρων

5. Προώθηση της έξυπνης διαχείρισης των πόλεων

16 Λύσεις ΤΠΕ, ηλεκτρονικές υπηρεσίες και εφαρμογές για κυβερνήσεις

50.000 €

ΕΠ Δυτική Ελλάδα

ΕΤΠΑ

-

Δήμος Αγρινίου

Δήμος Αγρινίου

Απαιτούνται: Μελέτη, Εγκρίσεις



## Περιγραφή Πράξης

### Φυσικό αντικείμενο

Η πράξη αφορά στην ενσωμάτωση επιπλέον πληροφοριών στο υφιστάμενο πληροφοριακό σύστημα γεωχωρικής απεικόνισης του Δήμου Αγρινίου. Περιλαμβάνεται επίσης η αναβάθμιση της δυναμικότητας του συστήματος (capacity), προκειμένου να παραμείνουν ικανοποιητικοί οι χρόνοι απόκρισής του.

### Ωφελούμενοι – Ομάδες στόχου

Υπηρεσίες του Δήμου Αγρινίου, Λοιπές Υπηρεσίες, Επιχειρήσεις, Πολίτες

### Συμβατότητα με άλλα Σχέδια

-



## Τίτλος Πράξης

## Στρατηγικοί Στόχοι ΣΒΑΑ

## Άξονας Προτεραιότητας ΣΒΑΑ

## Ειδικός Στόχος ΣΒΑΑ

## Κατηγορία δράσεων

## Πεδίο παρέμβασης

## Προϋπολογισμός

## Πρόγραμμα χρηματοδότησης

## Ταμείο χρηματοδότησης

## Εναλλακτικές πηγές

## χρηματοδότησης

## Δικαιούχος φορέας

## Φορέας λειτουργίας

## Ωριμότητα

## Τρισδιάστατη ψηφιακή απεικόνιση κτιρίων πολιτισμού

ΣΣ 1 Βελτίωση της ελκυστικότητας της πόλης και της ευρύτερης περιοχής του Αγρινίου: ώθηση οικονομικής δραστηριότητας και προσέλκυση επενδύσεων, προαγωγή της ανταγωνιστικότητας και της επιχειρηματικότητας, ενίσχυση της απασχόλησης και της κοινωνικής - αλληλέγγυας οικονομίας

ΣΣ 2 Αναζωογόνηση του αστικού και κοινωνικού ιστού πόλης και της ευρύτερης περιοχής του Αγρινίου: Βελτίωση της ποιότητας ζωής με την προστασία και ανάδειξη του φυσικού περιβάλλοντος και τη βιώσιμη διαχείριση των αστικών περιβαλλοντικών πόρων, ανάδειξη, προστασία και διατήρηση του φυσικού περιβάλλοντος που περιβάλλει το αστικό κέντρο και τα λιμναία συστήματα του Δήμου

ΣΣ 3 Ενίσχυση της κοινωνικής συνοχής, καταπολέμηση της φτώχειας και ανάπτυξη τοπικών κοινωνικών δικτύων

ΣΣ 4 Ανάπτυξη και εφαρμογή «έξυπνων» λύσεων στις αστικές λειτουργίες, καθώς και στις λειτουργίες του Δήμου με κοινωνικό χαρακτήρα

ΑΠ 3 Ανάπτυξη και εφαρμογή «έξυπνων» λύσεων στις αστικές (smart city, smart energy, eco-city) και κοινωνικές λειτουργίες (social innovation)

ΕΣ 3 Προώθηση βιώσιμης κινητικότητας με τη διευκόλυνση και προστασία της κίνησης των πεζών, χρήση ήπιων μορφών μετακίνησης και βελτίωση προσβασιμότητας των ΑΜΕΑ σε υποδομές και υπηρεσίες

ΕΣ 5 Ανάπτυξη και εφαρμογή λύσεων «έξυπνης» πόλης στις αστικές περιοχές και στις τοπικές κοινότητες

ΕΣ 7 Ολοκλήρωση βασικών υποδομών υγρών αποβλήτων για την προστασία του φυσικού περιβάλλοντος και την ορθολογική διαχείριση των φυσικών πόρων

5. Προώθηση της έξυπνης διαχείρισης των πόλεων

16 Λύσεις ΤΠΕ, ηλεκτρονικές υπηρεσίες και εφαρμογές για κυβερνήσεις

50.000 €

ΕΠ Δυτική Ελλάδα

ΕΤΠΑ

-

Δήμος Αγρινίου

Δήμος Αγρινίου

Απαιτούνται: Μελέτη, Εγκρίσεις



## Περιγραφή Πράξης

### Φυσικό αντικείμενο

Η πράξη διακρίνεται σε δύο υποέργα:

1. Στην καταγραφή με ειδικό εξοπλισμό επιλεγμένων χώρων πολιτισμού στο Δήμο Αγρινίου
2. Στην ανάπτυξη λογισμικού για την τρισδιάστατη απεικόνιση των χώρων αυτών.
3. Στην ανάπτυξη διαδικτυακής πύλης που θα φιλοξενήσει το ειδικό λογισμικό απεικόνισης των χώρων πολιτισμού.

Η διαδικτυακή πύλη και το λογισμικό θα πρέπει να είναι τουλάχιστον δίγλωσσα (ελληνικά, αγγλικά) και να είναι καθολικά προσβάσιμα. Οι χώροι πολιτισμού δύναται να επιλεγούν έπειτα από δημόσια διαβούλευση.

### Ωφελούμενοι – Ομάδες στόχου

Ωφελούμενοι είναι όλοι οι πολίτες κι επισκέπτες του Δήμου Αγρινίου.

### Συμβατότητα με άλλα Σχέδια

-

## Τίτλος Πράξης

## Στρατηγικοί Στόχοι ΣΒΑΑ

## Άξονας Προτεραιότητας ΣΒΑΑ

## Ειδικός Στόχος ΣΒΑΑ

## Κατηγορία δράσεων

## Πεδίο παρέμβασης

## Προϋπολογισμός

## Πρόγραμμα χρηματοδότησης

## Ταμείο χρηματοδότησης

## Εναλλακτικές χρηματοδότησης πηγές

## Δικαιούχος φορέας

## Φορέας λειτουργίας

## Ωριμότητα

## Περιγραφή Πράξης

### Φυσικό αντικείμενο

Η πράξη αφορά σε πρόσληψη 30 ανέργων με διαδικασίες ΑΣΕΠ για 48 μήνες, με στόχο την κάλυψη βασικών αναγκών στελέχωσης δομών του Δήμου Αγρινίου. Προτεραιότητα θα δοθεί στην κάλυψη αναγκών στελέχωσης δομών και υπηρεσιών προς τους πολίτες κι επισκέπτες που θα υλοποιηθούν στο πλαίσιο της ΣΒΑΑ Αγρινίου (ενδεικτικά: θερμοκοιτίδα νεοφυών επιχειρήσεων, υπηρεσίες κοινωνικού χαρακτήρα, κατασκήνωση στην Τριχωνίδα, φύλαξη, κοκ.).

### Ωφελούμενοι – Ομάδες στόχου

20 άνεργοι και μακροχρόνια άνεργοι

### Συμβατότητα με άλλα Σχέδια

Η πράξη υποστηρίζει οριζόντια τις ανάγκες στελέχωσης άλλων πράξεων της ΣΒΑΑ.

## Οριζόντια δομή προώθησης της απασχόλησης στο Δήμο Αγρινίου

ΣΣ 1 Βελτίωση της ελκυστικότητας της πόλης και της ευρύτερης περιοχής του Αγρινίου: ώθηση οικονομικής δραστηριότητας και προσέλκυση επενδύσεων, προαγωγή της ανταγωνιστικότητας και της επιχειρηματικότητας, ενίσχυση της απασχόλησης και της κοινωνικής - αλληλέγγυας οικονομίας

ΣΣ 3 Ενίσχυση της κοινωνικής συνοχής, καταπολέμηση της φτώχειας και ανάπτυξη τοπικών κοινωνικών δικτύων  
ΑΠ 2 Προώθηση της επιχειρηματικότητας και στήριξη δημιουργίας νέων επιχειρήσεων

ΕΣ 2 Αύξηση της επισκεψιμότητας με προώθηση εναλλακτικών μορφών τουρισμού, προστασία, ανάδειξη και προβολή της φυσικής και πολιτιστικής κληρονομιάς

ΕΣ 6 Ενίσχυση τοπικής οικονομίας και δημιουργία συνθηκών ώθησης της απασχόλησης

4B.α.1: Ενεργητικές Πολιτικές Απασχόλησης στο πλαίσιο υλοποίησης στρατηγικών ΟΧΕ: Ενίσχυση επιχειρήσεων για πρόσληψη ανέργων (ΝΘΕ)

134 Μέτρα για τη βελτίωση της πρόσβασης στην απασχόληση

2.304.000 €

ΕΠ Δυτική Ελλάδα

EKT+

-

Δήμος Αγρινίου

Δήμος Αγρινίου

Απαιτούνται: Μελέτη, Εγκρίσεις



## Τίτλος Πράξης

## Στρατηγικοί Στόχοι ΣΒΑΑ

## Άξονας Προτεραιότητας ΣΒΑΑ

## Ειδικός Στόχος ΣΒΑΑ

## Κατηγορία δράσεων

## Πεδίο παρέμβασης

## Προϋπολογισμός

## Πρόγραμμα χρηματοδότησης

## Ταμείο χρηματοδότησης

## Εναλλακτικές χρηματοδότησης

## Δικαιούχος φορέας

## Φορέας λειτουργίας

## Ωριμότητα

## Περιγραφή Πράξης

### Φυσικό αντικείμενο

## Ολοκληρωμένη Πλατφόρμα Διαχείρισης Εκδηλώσεων για Έξυπνη Οργάνωση και Αποτελεσματική Επικοινωνία

ΣΣ 1 Βελτίωση της ελκυστικότητας της πόλης και της ευρύτερης περιοχής του Αγρινίου: ώθηση οικονομικής δραστηριότητας και προσέλκυση επενδύσεων, προαγωγή της ανταγωνιστικότητας και της επιχειρηματικότητας, ενίσχυση της απασχόλησης και της κοινωνικής - αλληλέγγυας οικονομίας

ΣΣ 3 Ενίσχυση της κοινωνικής συνοχής, καταπολέμηση της φτώχειας και ανάπτυξη τοπικών κοινωνικών δικτύων  
ΑΠ 2 Προώθηση της επιχειρηματικότητας και στήριξη δημιουργίας νέων επιχειρήσεων

ΕΣ 2 Αύξηση της επισκεψιμότητας με προώθηση εναλλακτικών μορφών τουρισμού, προστασία, ανάδειξη και προβολή της φυσικής και πολιτιστικής κληρονομιάς

ΕΣ 6 Ενίσχυση τοπικής οικονομίας και δημιουργία συνθηκών ώθησης της απασχόλησης

5. Προώθηση της έξυπνης διαχείρισης των πόλεων

16 Λύσεις ΤΠΕ, ηλεκτρονικές υπηρεσίες και εφαρμογές για κυβερνήσεις

362.000 €

ΕΠ Δυτική Ελλάδα

EKT+

-

Επιμελητήριο Αιτωλοακαρνανίας

Επιμελητήριο Αιτωλοακαρνανίας

Απαιτούνται: Μελέτη, Εγκρίσεις

Η προτεινόμενη Πλατφόρμα Διαχείρισης Εκδηλώσεων είναι σχεδιασμένη να περιλαμβάνει μια σειρά απαραίτητων λειτουργιών που θα επιτρέψουν στους φορείς της περιοχής παρέμβασης της ΒΑΑ, να σχεδιάζουν, να οργανώνουν και να διεξάγουν συντονισμένες χρονικά δράσεις και επιτυχημένες συνελεύσεις, εκδηλώσεις και διασκέψεις.

Θα προσφέρει μια ολοκληρωμένη εμπειρία διαχείρισης εκδηλώσεων, περιλαμβάνοντας λειτουργίες όπως:

- Ημερολόγιο εκδηλώσεων
- δημιουργία εκδηλώσεων,
- διαχείριση συμμετεχόντων,
- διαχείριση ομιλητών,
- οργάνωση προγράμματος,
- διαχείριση πόρων,
- επικοινωνία με τους συμμετέχοντες και
- την προώθηση της εκδήλωσης μέσω newsletters και κοινωνικών μέσων.



Παράλληλα, με τη δυνατότητα παροχής αναλυτικών αναφορών και την ευελιξία προσαρμογής, η πλατφόρμα αυτή θα επιτρέπει στους οργανωτές:

- να παρακολουθούν την πορεία και την απόδοση της εκδήλωσης και
- να αξιολογούν τα αποτελέσματα συμβάλλοντας σε μελλοντικές αποφάσεις που βασίζονται σε δεδομένα.

Συνολικά, η παρούσα πρόταση αποσκοπεί στην εξοικονόμηση χρόνου και πόρων, την αποτελεσματική οργάνωση και την επιτυχή διεξαγωγή εκδηλώσεων.

#### Ωφελούμενοι – Ομάδες στόχου

Οι φορείς της περιοχής παρέμβασης της ΒΑΑ (Επιμελητήριο, δήμος, περιφέρεια, σύλλογοι κ.α.)

#### Συμβατότητα με άλλα Σχέδια

-



## Τίτλος Πράξης

## Στρατηγικοί Στόχοι ΣΒΑΑ

## Άξονας Προτεραιότητας ΣΒΑΑ

## Ειδικός Στόχος ΣΒΑΑ

## Κατηγορία δράσεων

## Πεδίο παρέμβασης

## Προϋπολογισμός

## Πρόγραμμα χρηματοδότησης

## Ταμείο χρηματοδότησης

## Εναλλακτικές πηγές

## χρηματοδότησης

## Δικαιούχος φορέας

## Φορέας λειτουργίας

## Ωριμότητα

## Περιγραφή Πράξης

### Φυσικό αντικείμενο

Η πράξη αφορά σε σχεδιασμό και υλοποίηση οριζόντιων και κάθετων δράσεων δημοσιότητας και επικοινωνίας, προκειμένου να επικοινωνηθούν η πρόοδος υλοποίησης, η στόχευση και τα αποτελέσματα των πρωτοβουλιών, δράσεων και έργων που θα λάβουν χώρα στο πλαίσιο της ΣΒΑΑ Αγρινίου. Επίσης αφορά στην προετοιμασία ή και επίβλεψη των έργων της ΒΑΑ.

Ωφελούμενοι είναι οι επιχειρήσεις της περιοχής, οι πολίτες κι επισκέπτες του Δήμου Αγρινίου. 20 άνεργοι και μακροχρόνια άνεργοι

### Συμβατότητα με άλλα Σχέδια

Η πράξη υποστηρίζει οριζόντια τις ανάγκες δημοσιότητας και άλλων πράξεων της ΣΒΑΑ.

## Τεχνική βοήθεια στην υλοποίηση των έργων και Δράσεις δημοσιότητας για όλα τα έργα της ΣΒΑΑ

ΣΣ 1 Βελτίωση της ελκυστικότητας της πόλης και της ευρύτερης περιοχής του Αγρινίου: ώθηση οικονομικής δραστηριότητας και προσέλκυση επενδύσεων, προαγωγή της ανταγωνιστικότητας και της επιχειρηματικότητας, ενίσχυση της απασχόλησης και της κοινωνικής - αλληλέγγυας οικονομίας

ΣΣ 3 Ενίσχυση της κοινωνικής συνοχής, καταπολέμηση της φτώχειας και ανάπτυξη τοπικών κοινωνικών δικτύων  
ΑΠ 2 Προώθηση της επιχειρηματικότητας και στήριξη δημιουργίας νέων επιχειρήσεων

ΕΣ 6 Ενίσχυση τοπικής οικονομίας και δημιουργία συνθηκών ώθησης της απασχόλησης

6.1: Τεχνική Βοήθεια ΕΤΠΑ

179 Πληροφόρηση και επικοινωνία

90.000 €

ΕΠ Δυτική Ελλάδα

ΕΤΠΑ

-

Δήμος Αγρινίου

Δήμος Αγρινίου

Απαιτούνται: Μελέτη, Εγκρίσεις



## Τίτλος Πράξης

## Στρατηγικοί Στόχοι ΣΒΑΑ

## Άξονας Προτεραιότητας ΣΒΑΑ

## Ειδικός Στόχος ΣΒΑΑ

## Κατηγορία δράσεων

## Πεδίο παρέμβασης

## Προϋπολογισμός

## Πρόγραμμα χρηματοδότησης

## Ταμείο χρηματοδότησης

## Εναλλακτικές πηγές χρηματοδότησης

## Δικαιούχος φορέας

## Φορέας λειτουργίας

## Ωριμότητα

## Περιγραφή Πράξης

### Φυσικό αντικείμενο

## Ανάπλαση περιοχής Αγιοβασιλιώτικων (Α' ΦΑΣΗ)

ΣΣ 1 Βελτίωση της ελκυστικότητας της πόλης και της ευρύτερης περιοχής του Αγρινίου: ώθηση οικονομικής δραστηριότητας και προσέλκυση επενδύσεων, προαγωγή της ανταγωνιστικότητας και της επιχειρηματικότητας, ενίσχυση της απασχόλησης και της κοινωνικής - αλληλέγγυας οικονομίας

ΣΣ 3 Ενίσχυση της κοινωνικής συνοχής, καταπολέμηση της φτώχειας και ανάπτυξη τοπικών κοινωνικών δικτύων

ΑΠ 4 Βελτίωση του επιπέδου υπηρεσιών κοινωνικής φροντίδας και πρόνοιας που απολαμβάνουν οι πολίτες και οι επισκέπτες της περιοχής

ΕΣ 3 Προώθηση βιώσιμης κινητικότητας με τη διευκόλυνση και προστασία της κίνησης των πεζών, χρήση ήπιων μορφών μετακίνησης και βελτίωση προσβασιμότητας των ΑΜΕΑ σε υποδομές και υπηρεσίες

ΕΣ 7 Ολοκλήρωση βασικών υποδομών υγρών αποβλήτων για την προστασία του φυσικού περιβάλλοντος και την ορθολογική διαχείριση των φυσικών πόρων

1. Αναβάθμιση του αστικού περιβάλλοντος και της εικόνας των πόλεων

3.ii.1: Αναβάθμιση οδικού δικτύου Περιφέρειας Δυτικής Ελλάδας: Οδικές υποδομές

168 Υλική ανάπλαση και ασφάλεια δημόσιων χώρων

89 Νέες ή αναβαθμισμένες δευτερεύουσες οδικές συνδέσεις με το οδικό δίκτυο και τους κόμβους ΔΕΔ-Μ

2.000.000 €

ΕΠ «Δυτική Ελλάδα» 2021-27

ΕΤΠΑ

-

Δήμος Αγρινίου

Δήμος Αγρινίου

Απαιτούνται: Μελέτη, Εγκρίσεις

Η πράξη αφορά στη διαμόρφωση στην περιοχή των Αγιοβασιλιώτικων, σύμφωνα με το σχέδιο πόλης, οδών, πεζοδρόμων, κοινόχρηστων χώρων. Πρόκειται για αρκετά υποβαθμισμένη περιοχή, δεδομένης της διαμονής σε αυτή ομάδων πληθυσμού που κινδυνεύουν με κοινωνικό αποκλεισμό και η οποία θα αναβαθμιστεί συνολικά. Λόγω του μεγέθους του έργου θα υλοποιηθεί σε δύο φάσεις που θα αφορούν την πηγή χρηματοδότησής τους. Στην Α φάση από πόρους που προορίζεται για τις ΟΧΕ- ΒΑΑ θα υλοποιηθούν οι παρεμβάσεις σε περιοχές που η μελέτη τους ωριμάσει σε πρώτο χρόνο.



Ωφελούμενοι – Ομάδες στόχου

Ωφελούμενοι είναι οι επιχειρήσεις της περιοχής, οι πολίτες κι επισκέπτες του Δήμου Αγρινίου.  
Συμβατότητα με άλλα Σχέδια

-



## Τίτλος Πρόξης

## Στρατηγικοί Στόχοι ΣΒΑΑ

## Άξονας Προτεραιότητας ΣΒΑΑ

## Ειδικός Στόχος ΣΒΑΑ

## Κατηγορία δράσεων

## Πεδίο παρέμβασης

## Προϋπολογισμός

## Πρόγραμμα χρηματοδότησης

## Ταμείο χρηματοδότησης

## Εναλλακτικές πηγές

## χρηματοδότησης

## Δικαιούχος φορέας

## Φορέας λειτουργίας

## Ωριμότητα

## Περιγραφή Πράξης

## Φυσικό αντικείμενο

**Ενοποίηση ΚΧ/ΚΦ χώρων και περιοχών ενδιαφέροντος της πόλης μέσω σημαντικής επέκτασης/εξάπλωσης: α) πεζοδρόμων, β) οδών ήπιας κυκλοφορίας, γ) οδών με διαπλατυσμένα πεζοδρόμια όπου θα είναι εύκολη και ασφαλής και η κίνηση με ποδήλατο (Α' ΦΑΣΗ)**

ΣΣ 1 Βελτίωση της ελκυστικότητας της πόλης και της ευρύτερης περιοχής του Αγρινίου: ώθηση οικονομικής δραστηριότητας και προσέλκυση επενδύσεων, προαγωγή της ανταγωνιστικότητας και της επιχειρηματικότητας, ενίσχυση της απασχόλησης και της κοινωνικής - αλληλέγγυας οικονομίας

ΣΣ 2 Αναζωογόνηση του αστικού και κοινωνικού ιστού πόλης και της ευρύτερης περιοχής του Αγρινίου: Βελτίωση της ποιότητας ζωής με την προστασία και ανάδειξη του φυσικού περιβάλλοντος και τη βιώσιμη διαχείριση των αστικών περιβαλλοντικών πόρων, ανάδειξη, προστασία και διατήρηση του φυσικού περιβάλλοντος που περιβάλλει το αστικό κέντρο και τα λιμναία συστήματα του Δήμου

ΑΠ 5 Βελτίωση της ελκυστικότητας του Αγρινίου και των τοπικών κοινοτήτων του Δήμου, με έμφαση στη σύνδεσή τους με τις λιμναίες περιοχές

ΕΣ 1 Βελτίωση του αστικού περιβάλλοντος με ανάπλαση της πόλης, αναβάθμιση υποβαθμισμένων περιοχών, μείωση των ρύπων και περιορισμό του θορύβου

ΕΣ 5 Ανάπτυξη και εφαρμογή λύσεων «έξυπνης» πόλης στις αστικές περιοχές και στις τοπικές κοινότητες

ΕΣ 8 Αποκατάσταση και ανάδειξη της επαφής και της διασύνδεσης του αστικού ιστού με τα λιμναία συστήματα στην περιοχή του Δήμου

3. Προώθηση της βιώσιμης αστικής κινητικότητας

83 Υποδομές ποδηλασίας

2.500.000 €

ΕΠ «Δυτική Ελλάδα» 2021-27

ΕΤΠΑ

-

Δήμος Αγρινίου

Δήμος Αγρινίου

Απαιτούνται: Μελέτη, Εγκρίσεις



Λόγω του μεγέθους του έργου θα υλοποιηθεί σε δύο φάσεις που θα αφορούν την πηγή χρηματοδότησής τους. Στην Α φάση από πόρους που προορίζεται για τις ΟΧΕ - ΒΑΑ θα υλοποιηθούν οι παρεμβάσεις σε περιοχές που η μελέτη τους ωριμάσει σε πρώτο χρόνο.

#### Ωφελούμενοι – Ομάδες στόχου

Ωφελούμενοι είναι οι επιχειρήσεις της περιοχής, καθώς και όλοι οι πολίτες κι επισκέπτες του Δήμου Αγρινίου.

#### Συμβατότητα με άλλα Σχέδια

-



Τίτλος Πράξης

**Δημιουργία κατασκήνωσης στην Τριχωνίδα – υποδομές φιλοξενίας τροχόσπιτων**

Στρατηγικοί Στόχοι ΣΒΑΑ

ΣΣ 1 Βελτίωση της ελκυστικότητας της πόλης και της ευρύτερης περιοχής του Αγρινίου: ώθηση οικονομικής δραστηριότητας και προσέλκυση επενδύσεων, προαγωγή της ανταγωνιστικότητας και της επιχειρηματικότητας, ενίσχυση της απασχόλησης και της κοινωνικής - αλληλέγγυας οικονομίας

Άξονας Προτεραιότητας ΣΒΑΑ

ΣΣ 2 Αναζωογόνηση του αστικού και κοινωνικού ιστού πόλης και της ευρύτερης περιοχής του Αγρινίου: Βελτίωση της ποιότητας ζωής με την προστασία και ανάδειξη του φυσικού περιβάλλοντος και τη βιώσιμη διαχείριση των αστικών περιβαλλοντικών πόρων, ανάδειξη, προστασία και διατήρηση του φυσικού περιβάλλοντος που περιβάλλει το αστικό κέντρο και τα λιμναία συστήματα του Δήμου

Ειδικός Στόχος ΣΒΑΑ

ΑΠ 5 Βελτίωση της ελκυστικότητας του Αγρινίου και των τοπικών κοινοτήτων του Δήμου, με έμφαση στη σύνδεσή τους με τις λιμναίες περιοχές

Κατηγορία δράσεων

ΕΣ 1 Βελτίωση του αστικού περιβάλλοντος με ανάπλαση της πόλης, αναβάθμιση υποβαθμισμένων περιοχών, μείωση των ρύπων και περιορισμό του θορύβου

Πεδίο παρέμβασης

ΕΣ 5 Ανάπτυξη και εφαρμογή λύσεων «έξυπνης» πόλης στις αστικές περιοχές και στις τοπικές κοινότητες

Προϋπολογισμός

ΕΣ 8 Αποκατάσταση και ανάδειξη της επαφής και της διασύνδεσης του αστικού ιστού με τα λιμναία συστήματα στην περιοχή του Δήμου

Πρόγραμμα χρηματοδότησης

2. Αύξηση των χώρων πρασίνου και ποιοτική αναβάθμιση αυτών και προώθηση λύσεων που βασίζονται στο οικοσύστημα (Nature Based Solutions – NBS).

Ταμείο χρηματοδότησης

79 Προστασία της φύσης και της βιοποικιλότητας, φυσική κληρονομιά και φυσικοί πόροι, πράσινες και γαλάζιες υποδομές

Εναλλακτικές πηγές

1.250.000€

χρηματοδότησης

ΕΠ «Δυτική Ελλάδα» 2021-27

Δικαιούχος φορέας

ΕΤΠΑ

Φορέας λειτουργίας

-

Ωριμότητα

Δήμος Αγρινίου

Δήμος Αγρινίου

Απαιτούνται: Ιδιοκτησία/ παραχώρηση, Σύμφωνη γνώμη Κτηματικής, Μελέτη, Εγκρίσεις

Περιγραφή Πράξης



### Φυσικό αντικείμενο

Αντικείμενο της πράξης είναι η δημιουργία χώρου κατασκήνωσης στη θέση Αμπάρια Τριχωνίδας. Η κατασκήνωση θα περιλαμβάνει χώρο για στάθμευσης αυτοκινούμενων τροχόσπιτων, χώρο camping και πάρκο υπαίθριων δραστηριοτήτων (π.χ. τοξοβολίας, τοίχο αναρρίχησης κ.λπ.) καλλιτεχνικών δραστηριοτήτων (γλυπτική, ζωγραφική κ.λπ.) σε συνδυασμό με χώρους αναψυχής (πικνίκ, τραπέζια, πάγκοι, αναψυκτήριο).

Θα γίνει διαμόρφωση εδάφους, περίφραξη, εγκαταστάσεις υγιεινής, τροφοδοσία νερού και ρεύματος σε κατασκηνωτές.

Στόχος της πράξης είναι η αύξηση της επισκεψιμότητας της περιοχής, η ανάπτυξη εναλλακτικών δραστηριοτήτων για τους ανθρώπους της πόλης.

### Ωφελούμενοι – Ομάδες στόχου

Ωφελούμενοι είναι όλοι οι πολίτες κι επισκέπτες του Δήμου Αγρινίου.

### Συμβατότητα με άλλα Σχέδια

-



### 5.1.3 Βοηθητικοί πίνακες

Η συμβολή των πράξεων Στρατηγικής ΒΑΑ Δήμου Αγρινίου στην επίτευξη των στόχων του Προγράμματος Δυτικής Ελλάδας 2021 – 2027 αποτυπώνεται στον πίνακα που ακολουθεί.

Α/Α	ΑΠ <sup>13</sup> ΣΒΑΑ	ΕΣ <sup>14</sup> ΣΒΑΑ	ΕΣ ΠΕΠ <sup>15</sup>	Κατηγορία δράσεων	Πεδίο παρέμβασης		Δείκτες				Τίτλος
					Κωδ.	Ονομασία	Κωδ.	Ονομασία	Μονάδα Μέτρησης	Τιμή - Στόχος	
1	1	1,2,4,8	5.i	4. Ανέγερση / αναβάθμιση δημόσιων κτιρίων	45	Ανακαίνιση για ενεργειακή απόδοση ή μέτρα ενεργειακής απόδοσης σε δημόσια υποδομή, έργα επίδειξης και υποστηρικτικά μέτρα σύμφωνα με τα κριτήρια ενεργειακής απόδοσης	RC019	Δημόσια κτίρια με βελτιωμένη ενεργειακή απόδοση	Τετραγωνικά μέτρα	200	Επανάχρηση δημοτικού περιπτέρου Παπαστράτειου Δημοτικού Πάρκου ως Πολυχώρος Πολιτιστικών Δράσεων και Αναψυχής
2	1	1,2,4,8	5.i	1. Αναβάθμιση του αστικού περιβάλλοντος και της εικόνας των πόλεων	79	Προστασία της φύσης και της βιοποικιλότητας, φυσική κληρονομιά και φυσικοί πόροι, πράσινες και γαλάζιες υποδομές	N/A	N/A	N/A	N/A	Ανάδειξη περιοχών ανοικτών ρεμάτων (Α' φάση: Ρέμα Λυκοραχίτη I - Άγιος Θωμάς)
3	4	3, 7	5.i	6. Διαχείριση, παρακολούθηση υδάτων	66	Συλλογή και επεξεργασία λυμάτων σύμφωνα με τα κριτήρια ενεργειακής απόδοσης	PSR897	Πληθυσμός που ωφελείται από παρεμβάσεις βιώσιμης διαχείρισης των υδάτων	Άτομα	30.000	Κατασκευή χωριστικού δικτύου αποχέτευσης νοτιοδυτικής περιοχής της πόλης του Αγρινίου
4	5	1, 5, 8	5.i	2. Ενίσχυση της επισκεψιμότητας των περιβαλλοντικών και πολιτιστικών πόρων μέσω ενεργειών αναβάθμισης, αποκατάστασης και ενιαίας προβολής	166	Προστασία, ανάπτυξη και προβολή της πολιτισμικής κληρονομιάς και των πολιτιστικών υπηρεσιών	RCO 77	Αριθμός πολιτιστικών και τουριστικών χώρων που υποστηρίζονται	Πολιτιστικοί και τουριστικοί χώροι	1	Μελέτη για την επισκευή και τον εκσυγχρονισμό του κτιρίου των παλαιών καπναποθηκών Παπαπέτρου στο Αγρίνιο για την δημιουργία Διαχρονικού Μουσείου και Πολιτιστικού Χώρου
5	5	1, 5, 8	2.vii	2. Αύξηση των χώρων πρασίνου και ποιοτική αναβάθμιση αυτών και	79	Προστασία της φύσης και της βιοποικιλότητας, φυσική	RCO36	Πράσινες υποδομές που υποστηρίζονται για σκοπούς διαφορετικούς από	Εκτάρια	1,5	Διαμόρφωση νέων κοινόχρηστων χώρων, γηπέδων, παιδικών χαρών στις Τοπικές κοινότητες (Α' ΦΑΣΗ)

<sup>13</sup> Άξονας Προτεραιότητας της ΣΒΑΑ.

<sup>14</sup> Ειδικοί Στόχοι της ΣΒΑΑ.

<sup>15</sup> Ειδικός Στόχος του ΕΠ «Δυτική Ελλάδα» 2021-27.



Α/Α	ΑΠ <sup>13</sup> ΣΒΑΑ	ΕΣ <sup>14</sup> ΣΒΑΑ	ΕΣ ΠΕΠ <sup>15</sup>	Κατηγορία δράσεων	Πεδίο παρέμβασης		Δείκτες			Τίτλος	
					Κωδ.	Ονομασία	Κωδ.	Ονομασία	Μονάδα Μέτρησης		Τιμή - Στόχος
				προώθηση λύσεων που βασίζονται στο οικοσύστημα (Nature Based Solutions – NBS).	167	κληρονομιά και φυσικοί πόροι, πράσινες και γαλάζιες υποδομές	RCR 95	την προσαρμογή στην κλιματική αλλαγή Πληθυσμός που έχει πρόσβαση σε νέες ή βελτιωμένες πράσινες υποδομές	Άτομα	20.000	
				2. Ενίσχυση της επισκεψιμότητας των περιβαλλοντικών και πολιτιστικών πόρων μέσω ενεργειών αναβάθμισης, αποκατάστασης και ενιαίας προβολής		Προστασία, ανάπτυξη και προβολή της φυσικής κληρονομιάς και του οικολογικού τουρισμού εκτός από τις περιοχές Natura 2000	RCR 77	Αριθμός πολιτιστικών και τουριστικών χώρων που υποστηρίζονται	Επισκέπτες ανά έτος	20.000	
6	5	1, 5, 8	3.ii	3.ii.1: Αναβάθμιση οδικού δικτύου Περιφέρειας Δυτικής Ελλάδας: Οδικές υποδομές	89	Νέες ή αναβαθμισμένες δευτερεύουσες οδικές συνδέσεις με το οδικό δίκτυο και τους κόμβους ΔΕΔ-Μ	RCO44	Μήκος νέων ή αναβαθμισμένων οδών - μη ΔΕΔ-Μ	Χιλιόμετρα	15	Αναπλάσεις και αναβάθμιση προσβασιμότητας συνδετηρίων οδών με τις τοπικές κοινότητες (Α' ΦΑΣΗ)
							RCO75	Στρατηγικές για ολοκληρωμένη χωρική ανάπτυξη που υποστηρίζονται	συνεισφορές σε στρατηγικές	3	
							RCR56	Εξοικονόμηση χρόνου που οφείλεται στη βελτίωση των οδικών υποδομών	Ανθρωποημέρες/έτος	2.000	
7	5	1, 5, 8	5.i	4. Ανέγερση / αναβάθμιση δημόσιων κτιρίων	45	Ανακαίνιση για ενεργειακή απόδοση ή μέτρα ενεργειακής απόδοσης σε δημόσια υποδομή, έργα επίδειξης και υποστηρικτικά μέτρα σύμφωνα με τα κριτήρια ενεργειακής απόδοσης	RCO19	Δημόσια κτίρια με βελτιωμένη ενεργειακή απόδοση	Τετραγωνικά μέτρα	10.000	Επανάχρηση των καπναποθηκών Παπαστράτου ως κτίριο υπηρεσιών – δομών πολιτισμού δήμου Αγρινίου και διαμόρφωση αύλειου χώρου αυτών
			2.i	1. Ενεργειακή αναβάθμιση δημόσιων κτιρίων και υποδομών	44	Ανακαίνιση για ενεργειακή απόδοση ή μέτρα ενεργειακής απόδοσης σε δημόσια υποδομή, έργα επίδειξης και υποστηρικτικά μέτρα	RCO19	Δημόσια κτίρια με βελτιωμένη ενεργειακή απόδοση	Τετραγωνικά μέτρα	10.000	

Α/Α	ΑΠ <sup>13</sup> ΣΒΑΑ	ΕΣ <sup>14</sup> ΣΒΑΑ	ΕΣ ΠΕΠ <sup>15</sup>	Κατηγορία δράσεων	Πεδίο παρέμβασης		Δείκτες				Τίτλος
					Κωδ.	Ονομασία	Κωδ.	Ονομασία	Μονάδα Μέτρησης	Τιμή - Στόχος	
			5.i	1. Αναβάθμιση του αστικού περιβάλλοντος και της εικόνας των πόλεων	168	Υλική ανάπλαση και ασφάλεια δημόσιων χώρων	N/A	N/A	N/A	N/A	
			5.i	2. Ενίσχυση της επισκεψιμότητας των περιβαλλοντικών και πολιτιστικών πόρων μέσω ενεργειών αναβάθμισης, αποκατάστασης και ενιαίας προβολής	166	Προστασία, ανάπτυξη και προβολή της πολιτισμικής κληρονομιάς και των πολιτιστικών υπηρεσιών	RCO 77	Αριθμός πολιτιστικών και τουριστικών χώρων που υποστηρίζονται	Πολιτιστικοί και τουριστικοί χώροι	1	
			6.1	6.1: Τεχνική Βοήθεια ΕΤΠΑ	180 181	Προετοιμασία, υλοποίηση, παρακολούθηση και έλεγχος Αξιολόγηση και μελέτες, συλλογή δεδομένων	PSO696	Συμβάσεις παροχής υπηρεσιών και προμηθειών	συμβάσεις	1	
8	1	1,2,4,8	5.i	1. Αναβάθμιση του αστικού περιβάλλοντος και της εικόνας των πόλεων	168	Υλική ανάπλαση και ασφάλεια δημόσιων χώρων	N/A	N/A	N/A	N/A	Ανάπλαση περιοχής μεταξύ Ηρώων Πολυτεχνείου και Εθνικής Ανεξαρτησία (Ρέμα Ρεμπελιά) (Α' ΦΑΣΗ)
			3.ii	3.ii.1: Αναβάθμιση οδικού δικτύου Περιφέρειας Δυτικής Ελλάδας: Οδικές υποδομές	89	Νέες ή αναβαθμισμένες δευτερεύουσες οδικές συνδέσεις με το οδικό δίκτυο και τους κόμβους ΔΕΔ-Μ	RCO44 RCO75 RCR56	Μήκος νέων ή αναβαθμισμένων οδών - μη ΔΕΔ-Μ Στρατηγικές για ολοκληρωμένη χωρική ανάπτυξη που υποστηρίζονται Εξοικονόμηση χρόνου που οφείλεται στη βελτίωση των οδικών υποδομών	Χιλιόμετρα συνεισφορές σε στρατηγικές Ανθρωποημέρες/έτος	5 3 250	
			5.i	6. Διαχείριση, παρακολούθηση υδάτων	66	Συλλογή και επεξεργασία λυμάτων σύμφωνα με τα κριτήρια ενεργειακής απόδοσης	PSR897	Πληθυσμός που ωφελείται από παρεμβάσεις βιώσιμης διαχείρισης των υδάτων	Άτομα	5.000	
			3.ii	3.ii.1: Αναβάθμιση οδικού δικτύου Περιφέρειας Δυτικής Ελλάδας: Οδικές υποδομές	89	Νέες ή αναβαθμισμένες δευτερεύουσες οδικές συνδέσεις	RCO44	Μήκος νέων ή αναβαθμισμένων οδών - μη ΔΕΔ-Μ	Χιλιόμετρα	5	
9	1	1,2,4,8	5.i	1. Αναβάθμιση του αστικού περιβάλλοντος και της εικόνας των πόλεων	168	Υλική ανάπλαση και ασφάλεια δημόσιων χώρων	N/A	N/A	N/A	N/A	Ανάπλαση οδών που περιλαμβάνονται στον κόκκινο δακτύλιο της περιοχής ΒΑΑ (κέντρο πόλης) (Α' ΦΑΣΗ)
			3.ii	3.ii.1: Αναβάθμιση οδικού δικτύου Περιφέρειας Δυτικής Ελλάδας: Οδικές υποδομές	89	Νέες ή αναβαθμισμένες δευτερεύουσες οδικές συνδέσεις	RCO44	Μήκος νέων ή αναβαθμισμένων οδών - μη ΔΕΔ-Μ	Χιλιόμετρα	5	

Α/Α	ΑΠ <sup>13</sup> ΣΒΑΑ	ΕΣ <sup>14</sup> ΣΒΑΑ	ΕΣ ΠΕΠ <sup>15</sup>	Κατηγορία δράσεων	Πεδίο παρέμβασης		Δείκτες				Τίτλος		
					Κωδ.	Ονομασία	Κωδ.	Ονομασία	Μονάδα Μέτρησης	Τιμή - Στόχος			
						με το οδικό δίκτυο και τους κόμβους ΔΕΔ-Μ	RC075	Στρατηγικές για ολοκληρωμένη χωρική ανάπτυξη που υποστηρίζονται	συνεισφορές σε στρατηγικές	4			
							RCR56	Εξοικονόμηση χρόνου που οφείλεται στη βελτίωση των οδικών υποδομών	Ανθρωποημέρες/έτος	7.500			
							66	Συλλογή και επεξεργασία λυμάτων σύμφωνα με τα κριτήρια ενεργειακής απόδοσης	PSR897	Πληθυσμός που ωφελείται από παρεμβάσεις βιώσιμης διαχείρισης των υδάτων		Άτομα	50.000
							5.i	6. Διαχείριση, παρακολούθηση υδάτων					
10	1	1,2,4,8	5.i	1. Αναβάθμιση του αστικού περιβάλλοντος και της εικόνας των πόλεων	168	Υλική ανάπτυξη και ασφάλεια δημόσιων χώρων	N/A	N/A	N/A	N/A	Ανάπλαση οδού Κολοκοτρώνη και καθέτων οδών (Α' ΦΑΣΗ)		
				3.ii.1: Αναβάθμιση οδικού δικτύου Περιφέρειας Δυτικής Ελλάδας: Οδικές υποδομές	89	Νέες ή αναβαθμισμένες δευτερεύουσες οδικές συνδέσεις με το οδικό δίκτυο και τους κόμβους ΔΕΔ-Μ	RCO44	Μήκος νέων ή αναβαθμισμένων οδών - μη ΔΕΔ-Μ	Χιλιόμετρα	15			
							RCO75	Στρατηγικές για ολοκληρωμένη χωρική ανάπτυξη που υποστηρίζονται	συνεισφορές σε στρατηγικές	3			
							RCR56	Εξοικονόμηση χρόνου που οφείλεται στη βελτίωση των οδικών υποδομών	Ανθρωποημέρες/έτος	7.500			
5.i	6. Διαχείριση, παρακολούθηση υδάτων	66	Συλλογή και επεξεργασία λυμάτων σύμφωνα με τα κριτήρια ενεργειακής απόδοσης	PSR897	Πληθυσμός που ωφελείται από παρεμβάσεις βιώσιμης διαχείρισης των υδάτων	Άτομα	5.000						
11	1	1,2,4,8	5.i	1. Αναβάθμιση του αστικού περιβάλλοντος και της εικόνας των πόλεων	168	Υλική ανάπτυξη και ασφάλεια δημόσιων χώρων	N/A	N/A	N/A	N/A	Ανάπλαση κοινόχρηστων χώρων Εργατικών κατοικιών Δήμου Αγρινίου (Α' ΦΑΣΗ)		
				2.vii	79	Προστασία της φύσης και της βιοποικιλότητας, φυσική κληρονομιά και φυσικοί πόροι, πράσινες και γαλάζιες υποδομές	RCO36	Πράσινες υποδομές που υποστηρίζονται για σκοπούς διαφορετικούς από την προσαρμογή στην κλιματική αλλαγή	Εκτάρια	1,5			
							RCR 95	Πληθυσμός που έχει πρόσβαση σε νέες ή	Άτομα	4.000			

Α/Α	ΑΠ <sup>13</sup> ΣΒΑΑ	ΕΣ <sup>14</sup> ΣΒΑΑ	ΕΣ ΠΕΠ <sup>15</sup>	Κατηγορία δράσεων	Πεδίο παρέμβασης		Δείκτες			Τίτλος	
					Κωδ.	Ονομασία	Κωδ.	Ονομασία	Μονάδα Μέτρησης		Τιμή - Στόχος
								βελτιωμένες πράσινες υποδομές			
12	5	1, 5, 8	4Α.vi	4Α.vi.1: Προώθηση του τουρισμού - πολιτισμού για την στήριξη της κοινωνικής συνοχής: Παρεμβάσεις τουρισμού-πολιτισμού σε περιοχές περιβαλλοντικού, πολιτιστικού και κοινωνικού ενδιαφέροντος, στο πλαίσιο των ΟΧΕ	165	Προστασία, ανάπτυξη και προβολή της δημόσιας τουριστικής περιουσίας και υπηρεσιών στον τομέα του τουρισμού	RCO77	Αριθμός πολιτιστικών και τουριστικών χώρων που υποστηρίζονται	αριθμός	1	Ανάπλαση Ο.Τ 118-119-125-132 Αγίου Κων/νου με κατασκευή Ανοικτού Θεάτρου
							RCR77	Επισκέπτες πολιτιστικών και τουριστικών χώρων που υποστηρίζονται	επισκέπτες/έτος	2.000	
							RCO75	Στρατηγικές για ολοκληρωμένη χωρική ανάπτυξη που υποστηρίζονται	συνεισφορές σε στρατηγικές	2	
			180	Προετοιμασία, υλοποίηση, παρακολούθηση και έλεγχος	PSO696	Συμβάσεις παροχής υπηρεσιών και προμηθειών	συμβάσεις	1			
181	Αξιολόγηση και μελέτες, συλλογή δεδομένων										
13	1	1,2,4,8	5.i	3. Προώθηση της βιώσιμης αστικής κινητικότητας	77	Υποδομή για καθαρές αστικές μεταφορές	RCR62	Ετήσιος αριθμός χρηστών νέων ή εκσυγχρονισμένων υπηρεσιών δημόσιων συγκοινωνιών	Χρήστες/έτος	100.000	Αναβάθμιση πεζοδρομίων και δημιουργία νέων πεζοδρόμων στον αστικό ιστό του Αγρινίου
14	5	1, 5, 8	3.ii	3.ii.1: Αναβάθμιση οδικού δικτύου Περιφέρειας Δυτικής Ελλάδας: Οδικές υποδομές	89	Νέες ή αναβαθμισμένες δευτερεύουσες οδικές συνδέσεις με το οδικό δίκτυο και τους κόμβους ΔΕΔ-Μ	RCO44	Μήκος νέων ή αναβαθμισμένων οδών - μη ΔΕΔ-Μ	Χιλιόμετρα	4	Ανάπλαση ευρύτερης περιοχής γηπέδου Παναϊτωλικού με δημιουργία Υπόγειου χώρου στάθμευσης (Μελέτη και Κατασκευή) (Α' ΦΑΣΗ)
							RCO75	Στρατηγικές για ολοκληρωμένη χωρική ανάπτυξη που υποστηρίζονται	συνεισφορές σε στρατηγικές	4	
							RCR56	Εξοικονόμηση χρόνου που οφείλεται στη βελτίωση των οδικών υποδομών	Ανθρωποημέρες/έτος	2.500	
			79	Προστασία της φύσης και της βιοποικιλότητας, φυσική κληρονομιά και φυσικοί πόροι, πράσινες και γαλάζιες υποδομές	RCO36	Πράσινες υποδομές που υποστηρίζονται για σκοπούς διαφορετικούς από την προσαρμογή στην κλιματική αλλαγή	Εκτάρια	1,5			

Α/Α	ΑΠ <sup>13</sup> ΣΒΑΑ	ΕΣ <sup>14</sup> ΣΒΑΑ	ΕΣ ΠΕΠ <sup>15</sup>	Κατηγορία δράσεων	Πεδίο παρέμβασης		Δείκτες			Τίτλος	
					Κωδ.	Ονομασία	Κωδ.	Ονομασία	Μονάδα Μέτρησης		Τιμή - Στόχος
				(Nature Based Solutions – NBS).			RCR 95	Πληθυσμός που έχει πρόσβαση σε νέες ή βελτιωμένες πράσινες υποδομές	Άτομα	6.000	
15	1	1,2,4,8	5.i	3. Προώθηση της βιώσιμης αστικής κινητικότητας	77	Υποδομή για καθαρές αστικές μεταφορές	RCR62	Ετήσιος αριθμός χρηστών νέων ή εκσυγχρονισμένων υπηρεσιών δημοσίων συγκοινωνιών	Χρήστες/έτος	50.000	Δημιουργία κυκλικών κόμβων στην οδό Εθνικής Αντιστάσεως (Άγιος Κων/νος) και στην συμβολή των οδών Κυριλή - Ανδρέα Παπανδρέου (7ο Γυμνάσιο)
16	3	3, 5, 7	5.i	7. Ανάπτυξη δικτύων πράσινων σημείων και τόπων ανακύκλωσης σε αστικές περιοχές	67	Διαχείριση οικιακών αποβλήτων: μέτρα πρόληψης, ελαχιστοποίησης, διαλογής, επαναχρησιμοποίησης, ανακύκλωσης	N/A	N/A	N/A	N/A	Έργα διαχείρισης απορριμμάτων (υπογειοποίηση κάδων , πράσινα σημεία, γωνιές ανακύκλωσης) (Α' ΦΑΣΗ)
17	3	3, 5, 7	5.i	3. Προώθηση της βιώσιμης αστικής κινητικότητας	77	Υποδομή για καθαρές αστικές μεταφορές	RCR62	Ετήσιος αριθμός χρηστών νέων ή εκσυγχρονισμένων υπηρεσιών δημοσίων συγκοινωνιών	Χρήστες/έτος	100.000	Τοποθέτηση εμποδίων εισόδου οχημάτων στους πεζοδρόμους
18	3	3, 5, 7	5.i	5. Προώθηση της έξυπνης διαχείρισης των πόλεων	16	Λύσεις ΤΠΕ, ηλεκτρονικές υπηρεσίες και εφαρμογές για κυβερνήσεις	N/A	N/A	N/A	N/A	Επέκταση GIS Αγρινίου
19	3	3, 5, 7	5.i	5. Προώθηση της έξυπνης διαχείρισης των πόλεων	16	Λύσεις ΤΠΕ, ηλεκτρονικές υπηρεσίες και εφαρμογές για κυβερνήσεις	N/A	N/A	N/A	N/A	Τρισδιάστατη ψηφιακή απεικόνιση κτιρίων πολιτισμού
20	2	2, 6	4B.α	4B.α.1: Ενεργητικές Πολιτικές Απασχόλησης στο πλαίσιο υλοποίησης στρατηγικών ΟΧΕ: Ενίσχυση επιχειρήσεων για πρόσληψη ανέργων (ΝΘΕ)	134	Μέτρα για τη βελτίωση της πρόσβασης στην απασχόληση	EECO02	άνεργοι, συμπεριλαμβανομένων των μακροχρόνια ανέργων	αριθμός ατόμων	30	Οριζόντια δομή προώθησης της απασχόλησης στο Δήμο Αγρινίου (πρόσληψη 30 ανέργων με διαδικασίες ΑΣΕΠ για 48 μήνες: κάλυψη βασικών αναγκών στελέχωσης δομών)
							EECR05	συμμετέχοντες που εργάζονται, συμπεριλαμβανομένης της αυτοαπασχόλησης, έξι μήνες μετά τη συμμετοχή τους	αριθμός ατόμων	30	
21	2	2, 6	5.i	5. Προώθηση της έξυπνης διαχείρισης των πόλεων	16	Λύσεις ΤΠΕ, ηλεκτρονικές υπηρεσίες και εφαρμογές για κυβερνήσεις	N/A	N/A	N/A	N/A	Ολοκληρωμένη Πλατφόρμα Διαχείρισης Εκδηλώσεων για

Α/Α	ΑΠ <sup>13</sup> ΣΒΑΑ	ΕΣ <sup>14</sup> ΣΒΑΑ	ΕΣ ΠΕΠ <sup>15</sup>	Κατηγορία δράσεων	Πεδίο παρέμβασης		Δείκτες				Τίτλος
					Κωδ.	Ονομασία	Κωδ.	Ονομασία	Μονάδα Μέτρησης	Τιμή - Στόχος	
22	2	2, 6	6.1	6.1: Τεχνική Βοήθεια ΕΤΠΑ	179	Πληροφόρηση και επικοινωνία	PSO696	Ενέργειες επικοινωνίας και προβολής	ενέργειες	10	Έξυπνη Οργάνωση και Αποτελεσματική Επικοινωνία Τεχνική βοήθεια στην υλοποίηση των εργασιών και Δράσεις δημοσιότητας για όλα τα έργα της ΣΒΑΑ
23	4	3, 7	5.i	1. Αναβάθμιση του αστικού περιβάλλοντος και της εικόνας των πόλεων	168	Υλική ανάπλαση και ασφάλεια δημόσιων χώρων	N/A	N/A	N/A	N/A	Ανάπλαση περιοχής Αγιοβασιλιώτικων (Α' ΦΑΣΗ)
			3.ii	3.ii.1: Αναβάθμιση οδικού δικτύου Περιφέρειας Δυτικής Ελλάδας: Οδικές υποδομές	89	Νέες ή αναβαθμισμένες δευτερεύουσες οδικές συνδέσεις με το οδικό δίκτυο και τους κόμβους ΔΕΔ-Μ	RCO44	Μήκος νέων ή αναβαθμισμένων οδών - μη ΔΕΔ-Μ	Χιλιόμετρα	8	
							RCO75	Στρατηγικές για ολοκληρωμένη χωρική ανάπτυξη που υποστηρίζονται	συνεισφορές σε στρατηγικές	5	
RCR56	Εξοικονόμηση χρόνου που οφείλεται στη βελτίωση των οδικών υποδομών	Ανθρωποημέρες/έτος	500								
24	5	1, 5, 8	5.i	3. Προώθηση της βιώσιμης αστικής κινητικότητας	83	Υποδομές ποδηλασίας	RCO58	Υποδομές για ποδηλασία που υποστηρίζονται*	Χιλιόμετρα	10	Ενοποίηση ΚΧ/ΚΦ χώρων και περιοχών ενδιαφέροντος της πόλης μέσω σημαντικής επέκτασης/εξάπλωσης: α) πεζοδρόμων, β) οδών ήπιας κυκλοφορίας, γ) οδών με διαπλατυσμένα πεζοδρόμια όπου θα είναι εύκολη και ασφαλής και η κίνηση με ποδήλατο (Α' ΦΑΣΗ)
25	5	1, 5, 8	2.vii	2. Αύξηση των χώρων πρασίνου και ποιοτική αναβάθμιση αυτών και προώθηση λύσεων που βασίζονται στο οικοσύστημα (Nature Based Solutions – NBS).	79	Προστασία της φύσης και της βιοποικιλότητας, φυσική κληρονομιά και φυσικοί πόροι, πράσινες και γαλάζιες υποδομές	RCO36	Πράσινες υποδομές που υποστηρίζονται για σκοπούς διαφορετικούς από την προσαρμογή στην κλιματική αλλαγή	Εκτάρια	0,1	Δημιουργία κατασκήνωσης στην Τριχωνίδα – υποδομές φιλοξενίας τροχόσπιτων
							RCR 95	Πληθυσμός που έχει πρόσβαση σε νέες ή βελτιωμένες πράσινες υποδομές	Άτομα	2.000	

## 5.2 Έργα που χρηματοδοτούνται από πόρους ΕΣΠΑ - λοιπά χρηματοδοτικά εργαλεία και εντάσσονται στη Στρατηγική

### 5.2.1 Συγκεντρωτικός πίνακας

Τα έργα και δράσεις που χρηματοδοτούνται από πόρους ΕΣΠΑ - λοιπά χρηματοδοτικά εργαλεία και εντάσσονται στη Στρατηγική έχουν ομαδοποιηθεί ανά άξονα προτεραιότητας της ΣΒΑΑ Αγρινίου.

A/A	ΣΣ <sup>16</sup> ΣΒΑΑ	ΑΠ <sup>17</sup> ΣΒΑΑ	ΕΣ <sup>18</sup> ΣΒΑΑ	Τίτλος	Φορέας υλοποίησης	Ωριμότητα	Προϋπολογισμός	Δυνητικές πηγές χρηματοδότησης	Ταμείο
1	1, 2	1	1,2,4,8	Υπογειοποίηση ΕΟ5 περίξ των κόμβων Αγ. Δημητρίου και Σταδίου	Περιφέρεια Δυτικής Ελλάδας	Απαιτούνται: Μελέτη, Προγραμματική με ΠΔΕ & Υπ. Μεταφορών, Εγκρίσεις	20.000.000,00 €	ΠΕΠ "Δυτική Ελλάδα" 2021-27 (ΕΣ 3ii), ΕΠ «Μεταφορές», ΠΔΕ	ΕΤΠΑ
2	1, 2	1	1,2,4,8	Διαμόρφωση μεσοπρόθεσμα δύο ανισόπεδων διαβάσεων πεζών στο ύψος του κεντρικού σταθμού του ΚΤΕΑ Αιτωλνίας και στον κόμβο με την οδό Καλλέργη	Δήμος Αγρινίου	Απαιτούνται: Μελέτη, Προγραμματική με ΠΔΕ, Εγκρίσεις	1.280.000,00 €	ΠΕΠ "Δυτική Ελλάδα" 2021-27 (ΕΣ 3ii), ΕΠ «Μεταφορές», ΠΔΕ	ΕΤΠΑ
3	1	1	1,2,4,8	Ανάπλαση και αξιοποίηση διατηρητέου κτιρίου Παπαστράτου	Δήμος Αγρινίου	Απαιτούνται: Μελέτη, Εγκρίσεις	15.000.000,00 €	ΠΕΠ "Δυτική Ελλάδα" 2021-27 (ΕΣ 4Α.ν), ΕΠ «Περιβάλλον και Κλιματική Αλλαγή», Πρόγραμμα ΗΛΕΚΤΡΑ, ΠΔΕ	ΕΤΠΑ
4	1, 2	1	1,2,4,8	Ανάδειξη περιοχών ανοικτών ρεμάτων	Δήμος Αγρινίου	Απαιτούνται: Μελέτη, Εγκρίσεις	5.000.000,00 €	ΠΕΠ "Δυτική Ελλάδα" 2021-27 (ΕΣ 2ν), ΕΠ "Περιβάλλον και κλιματική αλλαγή" 2021-27 (Π3)	ΕΤΠΑ
5	1, 2	1	1,2,4,8	Ενίσχυση αστικού πρασίνου & αστικού εξοπλισμού	Δήμος Αγρινίου	Απαιτούνται: Μελέτη, Εγκρίσεις	1.500.000,00 €	ΠΕΠ "Δυτική Ελλάδα" 2021-27 (ΕΣ 2ν), ΕΠ "Περιβάλλον και κλιματική αλλαγή" 2021-27 (Π3)	ΕΤΠΑ
6	1, 2	1	1,2,4,8	Ανάπλαση Ο.Τ. 274 (παλαιά σφαγεία) με τη δημιουργία υπόγειου χώρου στάθμευσης (Μελέτη και Κατασκευή)	Δήμος Αγρινίου	Απαιτούνται: Μελέτη, Εγκρίσεις	20.000.000,00 €	ΠΕΠ "Δυτική Ελλάδα" 2021-27 (ΕΣ 2iv), ΕΠ "Περιβάλλον και Κλιματική Αλλαγή" (Π3), Πράσινο Ταμείο	ΕΤΠΑ
7	1, 2	1	1,2,4,8	Ανάπλαση Περιβάλλοντα Χώρου Αγίας Τριάδας με τη δημιουργία υπόγειου χώρου στάθμευσης (Μελέτη και Κατασκευή)	Δήμος Αγρινίου	Απαιτούνται: Ιδιοκτησία/ παραχώρηση, Μελέτη, Εγκρίσεις	15.000.000,00 €	ΠΕΠ "Δυτική Ελλάδα" 2021-27 (ΕΣ 2iv), ΕΠ "Περιβάλλον και Κλιματική Αλλαγή" (Π3), Πράσινο Ταμείο	ΕΤΠΑ

<sup>16</sup> Στρατηγικοί Στόχοι της ΣΒΑΑ.

<sup>17</sup> Άξονας Προτεραιότητας της ΣΒΑΑ.

<sup>18</sup> Ειδικοί Στόχοι της ΣΒΑΑ.



A/A	ΣΣ <sup>16</sup> ΣΒΑΑ	ΑΠ <sup>17</sup> ΣΒΑΑ	ΕΣ <sup>18</sup> ΣΒΑΑ	Τίτλος	Φορέας υλοποίησης	Ωριμότητα	Προϋπολογισμός	Δυνητικές πηγές χρηματοδότησης	Ταμείο
8	1, 3, 4	1	1,2,4,8	Αναβάθμιση κολυμβητηρίου ΔΑΚ	Δήμος Αγρινίου	Απαιτούνται: Μελέτη, Εγκρίσεις	2.750.000,00 €	ΠΕΠ "Δυτική Ελλάδα" 2021-27 (ΕΣ 2i), Πρόγραμμα LIFE, ΕΠ "Περιβάλλον και κλιματική αλλαγή" 2021-27 (Π1), ΠΔΕ	ΕΤΠΑ
9	1, 2	1	1,2,4,8	Ανάπλαση περιοχής μεταξύ Ηρώων Πολυτεχνείου και Εθνικής Ανεξαρτησία (Ρέμα Ρεμπελιά) (Β' ΦΑΣΗ)	Δήμος Αγρινίου	Απαιτούνται: Μελέτη, Εγκρίσεις	10.500.000,00 €	ΠΕΠ "Δυτική Ελλάδα" 2021-27 (ΕΣ 2iv), ΕΠ "Περιβάλλον και Κλιματική Αλλαγή" (Π3), Πράσινο Ταμείο	ΕΤΠΑ
10	1, 2	1	1,2,4,8	Ανάπλαση οδών που περιλαμβάνονται στον κόκκινο δακτύλιο της περιοχής ΒΑΑ (κέντρο πόλης) (Β' ΦΑΣΗ)	Δήμος Αγρινίου	Απαιτούνται: Μελέτη, Εγκρίσεις	3.500.000,00 €	ΠΕΠ "Δυτική Ελλάδα" 2021-27 (ΕΣ 3.ii), Πρόγραμμα στήριξης ΟΤΑ (συνέχεια «Α. Τρίτης»)	ΕΤΠΑ
11	1, 2	1	1,2,4,8	Ανάπλαση οδού Κολοκοτρώνη και καθέτων οδών (Β' ΦΑΣΗ)	Δήμος Αγρινίου	Απαιτούνται: Μελέτη, Εγκρίσεις	4.000.000,00 €	ΠΕΠ "Δυτική Ελλάδα" 2021-27 (ΕΣ 2iv), ΕΠ "Περιβάλλον και Κλιματική Αλλαγή" (Π3), Πράσινο Ταμείο	ΕΤΠΑ
12	1, 2	1	1,2,4,8	Ανάπλαση κοινόχρηστων χώρων Εργατικών κατοικιών Δήμου Αγρινίου (Β' ΦΑΣΗ)	Δήμος Αγρινίου	Απαιτούνται: Μελέτη, Εγκρίσεις	6.000.000,00 €	ΠΕΠ "Δυτική Ελλάδα" 2021-27 (ΕΣ 2iv), ΕΠ "Περιβάλλον και Κλιματική Αλλαγή" (Π3), Πράσινο Ταμείο	ΕΤΠΑ
13	1, 2, 3, 4	2	2, 6	Δημιουργία οδηγού επιχειρήσεων της περιοχής με αξιοποίηση τεχνολογιών πελατειακής ευφυΐας	Δήμος Αγρινίου	Απαιτούνται: Μελέτη, Εγκρίσεις	60.000,00 €	ΠΕΠ "Δυτική Ελλάδα" 2021-27 (ΕΣ 4A.iv), Interreg GRE-ITA, TAA	ΕΤΠΑ
14	1, 3	2	2, 6	Μελέτη καταγραφής τοπικών προϊόντων και δημιουργία ενιαίας εμπορικής ταυτότητας	Επιμελητήριο Αιτ/νίας	Απαιτούνται: Μελέτη, Εγκρίσεις	20.000,00 €	ΠΕΠ "Δυτική Ελλάδα" 2021-27 (ΕΣ 4A.iv), ΕΠ «Ανταγωνιστικότητα», LEADER/CLLD, Interreg GRE-ITA	ΕΤΠΑ
15	1, 3	2	2, 6	Δημιουργία θερμοκοιτίδας νεοφυών επιχειρήσεων - Δομή ώθησης 20 ανέργων σε απασχόληση για 2 χρόνια	Δήμος Αγρινίου ή Επιμελητήριο	Απαιτούνται: Μελέτη, Εγκρίσεις	940.000,00 €	ΠΕΠ "Δυτική Ελλάδα" 2021-27 (ΕΣ 4B.vi), ΕΠ «Ανθρώπινο Δυναμικό και Κοινωνική Συνοχή», ΕΠ «Ανταγωνιστικότητα», LEADER/CLLD	ΕΚΤ+
16	1, 3	2	2, 6	Ανάπτυξη της Επιχειρηματικότητας και της Αυτοαπασχόλησης μέσω της προώθησης νέων επιχειρηματιών με έμφαση στους τομείς της Πολιτιστικής και Δημιουργικής Βιομηχανίας (ΠΔΒ) και ΤΠΕ	Επιμελητήριο Αιτ/νίας	Απαιτούνται: Μελέτη, Εγκρίσεις	500.000,00 €	ΠΕΠ "Δυτική Ελλάδα" 2021-27 (ΕΣ 4B.vi), ΕΠ «Ανταγωνιστικότητα», LEADER/CLLD, Interreg GRE-ITA, TAA	ΕΚΤ+
17	1, 3	2	2, 6	Υποστήριξη της διαδικασίας προσαρμογής των επιχειρήσεων στις αλλαγές που απαιτούνται ιδίως για την προώθηση των ΔΠΒ, ΤΠΕ, του θεματικού τουρισμού κ.α	Επιμελητήριο Αιτ/νίας	Απαιτούνται: Μελέτη, Εγκρίσεις	575.000,00 €	ΠΕΠ "Δυτική Ελλάδα" 2021-27 (ΕΣ 4B.vi), ΕΠ «Ανταγωνιστικότητα», LEADER/CLLD, Interreg GRE-ITA	ΕΚΤ+
18	1, 3	2	2, 6	Κέντρο Υποστήριξης και Εκκόλαψης Νέων και Νεοφυών Επιχειρήσεων με έμφαση στους τομείς της Πολιτιστικής και Δημιουργικής Βιομηχανίας (ΠΔΒ) και Τουρισμού	Επιμελητήριο Αιτ/νίας	Απαιτούνται: Μελέτη, Εγκρίσεις	800.000,00 €	ΠΕΠ "Δυτική Ελλάδα" 2021-27 (ΕΣ 4B.vi), ΕΠ «Ανταγωνιστικότητα», Interreg GRE-ITA, TAA	ΕΚΤ+
19	1, 3	2	2, 6	Ανάπτυξη Οικοσυστήματος Προώθησης της Κοινωνικής Επιχειρηματικότητας, Βελτίωση των ευκαιριών ανάπτυξης κοινωνικών επιχειρηματικών	Επιμελητήριο Αιτ/νίας	Απαιτούνται: Μελέτη, Εγκρίσεις	600.000,00 €	ΠΕΠ "Δυτική Ελλάδα" 2021-27 (ΕΣ 4B.vi), ΕΠ «Ανθρώπινο Δυναμικό και Κοινωνική Συνοχή», Interreg GRE-ITA, TAA	ΕΚΤ+

A/A	ΣΣ <sup>16</sup> ΣΒΑΑ	ΑΠ <sup>17</sup> ΣΒΑΑ	ΕΣ <sup>18</sup> ΣΒΑΑ	Τίτλος	Φορέας υλοποίησης	Ωριμότητα	Προϋπολογισμός	Δυνητικές πηγές χρηματοδότησης	Ταμείο
				δραστηριοτήτων, ιδίως στους τομείς της Πολιτιστικής και Δημιουργικής Βιομηχανίας (ΠΔΒ) και ΤΠΕ					
20	1, 3	3	3, 5, 7	Καταγραφή γεωτρήσεων και δικτύου ύδρευσης, άρδευσης, αποχέτευσης	ΔΕΥΑ Αγρινίου	Απαιτούνται: Μελέτη, Εγκρίσεις	100.000,00 €	ΠΕΠ "Δυτική Ελλάδα" 2021-27 (ΕΣ 2ν), ΕΠ "Περιβάλλον και κλιματική αλλαγή" 2021-27 (Π5)	ΕΤΠΑ
21	1, 2, 3, 4	3	3, 5, 7	Γραμμή Μ3 που θα εξυπηρετεί τις κινήσεις στο κέντρο της πόλης, διασυνδέοντας το δίκτυο ήπιας μετακίνησης, τους δημοτικούς χώρους στάθμευσης και σημαντικές χρήσεις γης της πόλης	Αστικό ΚΤΕΛ Αγρινίου	Απαιτούνται: Μελέτη, Προγραμματική Σύμβαση με Αστικό ΚΤΕΛ Αγρινίου, Εγκρίσεις	500.000,00 €	ΠΕΠ "Δυτική Ελλάδα" 2021-27 (ΕΣ 4Β.νι), ΕΠ «Περιβάλλον και Κλιματική Αλλαγή», ΕΠ «Μεταφορές», Interreg GRE-ITA	ΕΚΤ+
22	1, 2	3	3, 5, 7	Ανάπτυξη νέων χώρων στάθμευσης εκτός οδού	Δήμος Αγρινίου	Απαιτούνται: Ιδιοκτησία/ παραχώρηση, Μελέτη, Εγκρίσεις	700.000,00 €	ΠΕΠ "Δυτική Ελλάδα" 2021-27 (ΕΣ 2ι), ΕΠ "Περιβάλλον και κλιματική αλλαγή" 2021-27 (Π1), ΕΠ «Μεταφορές»	ΕΤΠΑ
23	1, 2, 3, 4	3	3, 5, 7	Νέες διαδρομές ποδηλάτου	Δήμος Αγρινίου	Απαιτούνται: Μελέτη, Εγκρίσεις	1.300.000,00 €	ΠΕΠ "Δυτική Ελλάδα" 2021-27 (ΕΣ 3ii), ΠΕΠ "Δυτική Ελλάδα" 2021-27 (ΕΣ 2ν), ΤΑΑ	ΕΤΠΑ
24	1, 2, 3, 4	3	3, 5, 7	Αντικατάσταση/ Αναβάθμιση στόλου οχημάτων με EURO VI ή/και ηλεκτρικά, με πλήρη εξοπλισμό	Δήμος Αγρινίου	Απαιτούνται: Μελέτη, Εγκρίσεις	1.000.000,00 €	ΠΕΠ "Δυτική Ελλάδα" 2021-27 (ΕΣ 2ι), ΕΠ "Περιβάλλον και κλιματική αλλαγή" 2021-27 (Π1)	ΕΤΠΑ
25	1, 2, 3, 4	3	3, 5, 7	Πιλοτικές δράσεις διαχείρισης της χωριστής συλλογής αστικών αποβλήτων	Δήμος Αγρινίου	Απαιτούνται: Μελέτη, Εγκρίσεις	90.000,00 €	ΠΕΠ "Δυτική Ελλάδα" 2021-27 (ΕΣ 2iv), ΕΠ "Περιβάλλον και Κλιματική Αλλαγή" (Π3), Πράσινο Ταμείο, Ίδιοι πόροι	ΕΤΠΑ
26	1, 3, 4	3	3, 5, 7	Ενεργειακή αναβάθμιση σχολικών κτιρίων	Δήμος Αγρινίου	Απαιτούνται: Μελέτη, Εγκρίσεις	7.000.000,00 €	ΠΕΠ "Δυτική Ελλάδα" 2021-27 (ΕΣ 2ι), Πρόγραμμα LIFE, ΕΠ "Περιβάλλον και κλιματική αλλαγή" 2021-27 (Π1), ΠΔΕ	ΕΤΠΑ
27	1, 3, 4	3	3, 5, 7	Ενεργειακή αναβάθμιση δημοτικών κτιρίων	Δήμος Αγρινίου	Απαιτούνται: Μελέτη, Εγκρίσεις	7.000.000,00 €	ΠΕΠ "Δυτική Ελλάδα" 2021-27 (ΕΣ 2ι), Πρόγραμμα LIFE, ΕΠ "Περιβάλλον και κλιματική αλλαγή" 2021-27 (Π1), ΠΔΕ	ΕΤΠΑ
28	1, 2, 3, 4	3	3, 5, 7	Αναβάθμιση δικτυακού ιστοτόπου Δήμου Αγρινίου	Δήμος Αγρινίου	Απαιτούνται: Μελέτη, Εγκρίσεις	100.000,00 €	ΠΕΠ "Δυτική Ελλάδα" 2021-27 (ΕΣ 1.ι), ΕΠ «Ψηφιακός Μετασχηματισμός», Ίδιοι πόροι	ΕΤΠΑ
29	1, 2, 3, 4	3	3, 5, 7	Ψηφιακός οδηγός/ QR και σήμανση ποδηλατικών διαδρομών, αξιοθέατων και μνημείων	Δήμος Αγρινίου	Απαιτούνται: Μελέτη, Εγκρίσεις	80.000,00 €	ΠΕΠ "Δυτική Ελλάδα" 2021-27 (ΕΣ 4Α.iv), Interreg GRE-ITA, ΤΑΑ	ΕΤΠΑ
30	1, 2, 3, 4	3	3, 5, 7	Έργα διαχείρισης απορριμμάτων (υπογειοποίηση κάδων, πράσινα σημεία, γωνιές ανακύκλωσης) (Β' ΦΑΣΗ)	Δήμος Αγρινίου	Απαιτούνται: Μελέτη, Εγκρίσεις	2.500.000,00 €	ΠΕΠ "Δυτική Ελλάδα" 2021-27 (ΕΣ 2iv), ΕΠ "Περιβάλλον και Κλιματική Αλλαγή" (Π3), Πράσινο Ταμείο	ΕΤΠΑ
31	1, 3, 4	4	3, 7	Ανέγερση νέων σχολικών μονάδων όλων των βαθμίδων	Δήμος Αγρινίου	Απαιτούνται: Ιδιοκτησία/ παραχώρηση, Μελέτη, Εγκρίσεις	18.000.000,00 €	ΠΕΠ "Δυτική Ελλάδα" 2021-27 (ΕΣ 4ii)	ΕΤΠΑ
32	1, 3	4	3, 7	Έργα αποχέτευσης - ύδρευσης	ΔΕΥΑ Αγρινίου	Απαιτούνται: Μελέτη, Εγκρίσεις	25.000.000,00 €	ΠΕΠ "Δυτική Ελλάδα" 2021-27 (ΕΣ 2ν), ΕΠ "Περιβάλλον και κλιματική αλλαγή" 2021-27 (Π5),	ΕΤΠΑ

A/A	ΣΣ <sup>16</sup> ΣΒΑΑ	ΑΠ <sup>17</sup> ΣΒΑΑ	ΕΣ <sup>18</sup> ΣΒΑΑ	Τίτλος	Φορέας υλοποίησης	Ωριμότητα	Προϋπολογισμός	Δυνητικές πηγές χρηματοδότησης	Ταμείο
								ΠΔΕ, Πρόγραμμα για την Ενίσχυση των ΟΤΑ (συνέχεια «Α. Τρίτης»)	
33	1, 3, 4	4	3, 7	Προμήθεια οχήματος για εξυπηρέτηση ευπαθών κι ευάλωτων ομάδων	Δήμος Αγρινίου	Απαιτούνται: Μελέτη, Εγκρίσεις	150.000,00 €	ΠΕΠ "Δυτική Ελλάδα" 2021-27 (ΕΣ 4B.vi), ΕΠ «Ανθρώπινο Δυναμικό και Κοινωνική Συνοχή», Πρόγραμμα για την Ενίσχυση των ΟΤΑ (συνέχεια «Α. Τρίτης»)	ΕΚΤ+
34	1, 3, 4	4	3, 7	Προμήθεια φορητών απινιδωτών και τοποθέτηση τους σε δημοτικούς χώρους και χώρους με αυξημένη επισκεψιμότητα	Δήμος Αγρινίου	Απαιτούνται: Μελέτη, Εγκρίσεις	75.000,00 €	ΠΕΠ "Δυτική Ελλάδα" 2021-27 (ΕΣ 4B.vi), ΕΠ «Ανθρώπινο Δυναμικό και Κοινωνική Συνοχή», Interreg GRE – ΙΤΑ, ΠΔΕ	ΕΚΤ+
35	1, 3, 4	4	3, 7	Δημιουργία ιστοσελίδας ενημέρωσης και σταθμών ασύρματης πληροφόρησης για περιπτώσεις έκτακτης ανάγκης	Δήμος Αγρινίου	Απαιτούνται: Μελέτη, Εγκρίσεις	90.000,00 €	ΠΕΠ "Δυτική Ελλάδα" 2021-27 (ΕΣ 2iv), ΕΠ "Περιβάλλον και Κλιματική Αλλαγή" (Π3), Πράσινο Ταμείο, Ίδιοι πόροι, Interreg GRE-ΙΤΑ	ΕΤΠΑ
36	1, 3	4	3, 7	Ανάπλαση περιοχής Αγιοβασιλιώτικων (Β' ΦΑΣΗ)	Δήμος Αγρινίου	Απαιτούνται: Μελέτη, Εγκρίσεις	1.750.000,00 €	ΠΕΠ "Δυτική Ελλάδα" 2021-27 (ΕΣ 2iv), ΕΠ "Περιβάλλον και Κλιματική Αλλαγή" (Π3), Πράσινο Ταμείο	ΕΤΠΑ
37	1, 2	5	1, 5, 8	Δημιουργία αθλητικών εγκαταστάσεων στην Τριχωνίδα	Δήμος Αγρινίου	Απαιτούνται: Ιδιοκτησία/ παραχώρηση, Σύμφωνη γνώμη Κτηματικής, Μελέτη, Εγκρίσεις	1.000.000,00 €	ΠΕΠ "Δυτική Ελλάδα" 2021-27 (ΕΣ 4A.v), Πρόγραμμα για την Ενίσχυση των ΟΤΑ (συνέχεια «Α. Τρίτης»), ΠΔΕ	ΕΤΠΑ
38	1, 2	5	1, 5, 8	Επέκταση ποδηλατοδρόμου προς Τριχωνίδα	Δήμος Αγρινίου	Απαιτούνται: Ιδιοκτησία/ παραχώρηση, Μελέτη, Εγκρίσεις	10.000.000,00 €	ΠΕΠ "Δυτική Ελλάδα" 2021-27 (ΕΣ 3ii), ΠΕΠ "Δυτική Ελλάδα" 2021-27 (ΕΣ 2v), ΕΠ «Μεταφορές», ΕΠ «Περιβάλλον και Κλιματική Αλλαγή»	ΕΤΠΑ
39	1, 2	5	1, 5, 8	Ήπιες δράσεις ανάδειξης του παραλίμιου μετώπου Λυσιμαχείας - Τριχωνίδας	Δήμος Αγρινίου	Απαιτούνται: Ιδιοκτησία/ παραχώρηση, Σύμφωνη γνώμη Κτηματικής, Μελέτη, Εγκρίσεις	1.500.000,00 €	ΠΕΠ "Δυτική Ελλάδα" 2021-27 (ΕΣ 2vi), ΕΠ "Περιβάλλον και κλιματική αλλαγή" 2021-27 (Π3), Πράσινο Ταμείο, Πρόγραμμα Αγροτικής Ανάπτυξης	ΕΤΠΑ
40	1, 2	5	1, 5, 8	Αξιοποίηση σιδηροδρομικής γραμμής προς Δοκίμι	Δήμος Αγρινίου	Απαιτούνται: Ιδιοκτησία/ παραχώρηση, Σύμφωνη γνώμη ΟΣΕ, Μελέτη, Εγκρίσεις	4.000.000,00 €	ΠΕΠ "Δυτική Ελλάδα" 2021-27 (ΕΣ 2vi), ΕΠ "Περιβάλλον και κλιματική αλλαγή" 2021-27 (Π3), Πράσινο Ταμείο, Πρόγραμμα για την Ενίσχυση των ΟΤΑ (συνέχεια «Α. Τρίτης»), ΠΔΕ	ΕΤΠΑ
41	1, 2	5	1, 5, 8	Δημιουργία εγκαταστάσεων άθλησης στις εγκαταστάσεις του αεροδρομίου (Δοκίμι)	Δήμος Αγρινίου	Απαιτούνται: Σύμφωνη γνώμη Αεροπορίας, Μελέτη, Εγκρίσεις	2.000.000,00 €	ΠΕΠ "Δυτική Ελλάδα" 2021-27 (ΕΣ 2vi), ΕΠ "Περιβάλλον και κλιματική αλλαγή" 2021-27 (Π3), Πράσινο Ταμείο, Πρόγραμμα για την Ενίσχυση των ΟΤΑ (συνέχεια «Α. Τρίτης»), ΠΔΕ	ΕΤΠΑ

A/A	ΣΣ <sup>16</sup> ΣΒΑΑ	ΑΠ <sup>17</sup> ΣΒΑΑ	ΕΣ <sup>18</sup> ΣΒΑΑ	Τίτλος	Φορέας υλοποίησης	Ωριμότητα	Προϋπολογισμός	Δυνητικές πηγές χρηματοδότησης	Ταμείο
42	1, 2	5	1, 5, 8	Εργασίες ανάπλασης και ανάδειξης Δασυλλίου Αγίας Παρασκευής	Δήμος Αγρινίου	Απαιτούνται: Ιδιοκτησία/ παραχώρηση, Μελέτη, Εγκρίσεις	3.000.000,00 €	ΠΕΠ "Δυτική Ελλάδα" 2021-27 (ΕΣ 2ν), ΕΠ "Περιβάλλον και κλιματική αλλαγή" 2021-27 (Π3)	ΕΤΠΑ
43	1, 2	5	1, 5, 8	Εργασίες ανάπλασης και ανάδειξης Δασυλλίου Αγίου Χριστόφορου	Δήμος Αγρινίου	Απαιτούνται: Σύμφωνη γνώμη Δασαρχείου, Επικαιροποίηση μελέτης, Εγκρίσεις	5.000.000,00 €	ΠΕΠ "Δυτική Ελλάδα" 2021-27 (ΕΣ 2ν), ΕΠ "Περιβάλλον και κλιματική αλλαγή" 2021-27 (Π3)	ΕΤΠΑ
44	1, 2	5	1, 5, 8	Επανάχρηση Φαφούτειου Οικοτροφείου ως Επισκοπείου στο Αγρίνιο	Ι.Μ. Αιτωλίας και Ακαρνανίας	Απαιτούνται: Μελέτη, Προγραμματική Σύμβαση με Ι.Μ., Εγκρίσεις	1.000.000,00 €	ΠΕΠ "Δυτική Ελλάδα" 2021-27 (ΕΣ 2ι), ΕΠ "Περιβάλλον και κλιματική αλλαγή" 2021-27 (Π1), ΠΔΕ	ΕΤΠΑ
45	1, 2	5	1, 5, 8	Διαμόρφωση νέων κοινόχρηστων χώρων, γηπέδων, παιδικών χαρών στις Τοπικές κοινότητες (Β' ΦΑΣΗ)	Δήμος Αγρινίου	Απαιτούνται: Ιδιοκτησία/ παραχώρηση, Μελέτη, Εγκρίσεις	11.250.000,00 €	ΠΕΠ "Δυτική Ελλάδα" 2021-27 (ΕΣ 4Α.ν)	ΕΤΠΑ
46	1, 2	5	1, 5, 8	Αναπλάσεις και αναβάθμιση προσβασιμότητας συνδετηρίων οδών με τις τοπικές κοινότητες (Β' ΦΑΣΗ)	Δήμος Αγρινίου	Απαιτούνται: Ιδιοκτησία/ παραχώρηση, Μελέτη, Εγκρίσεις	7.500.000,00 €	ΠΕΠ "Δυτική Ελλάδα" 2021-27 (ΕΣ 3.ii), ΕΠ «Μεταφορές», ΕΠ «Περιβάλλον και Κλιματική Αλλαγή»	ΕΤΠΑ
47	1, 2	5	1, 5, 8	Ανάπλαση ευρύτερης περιοχής γηπέδου Παναιτωλικού με δημιουργία Υπόγειου χώρου στάθμευσης (Μελέτη και Κατασκευή) (Β' ΦΑΣΗ)	Δήμος Αγρινίου	Απαιτούνται: Μελέτη, Εγκρίσεις	7.000.000,00 €	ΠΕΠ "Δυτική Ελλάδα" 2021-27 (ΕΣ 2iv), ΕΠ "Περιβάλλον και Κλιματική Αλλαγή" (Π3), Πράσινο Ταμείο	ΕΤΠΑ
48	1, 2	5	1, 5, 8	Ενοποίηση ΚΧ/ΚΦ χώρων και περιοχών ενδιαφέροντος της πόλης μέσω σημαντικής επέκτασης/εξάπλωσης: α) πεζοδρόμων, β) οδών ήπιας κυκλοφορίας, γ) οδών με διαπλατυσμένα πεζοδρόμια όπου θα είναι εύκολη και ασφαλής και η κίνηση με ποδήλατο (Β' ΦΑΣΗ)	Δήμος Αγρινίου	Απαιτούνται: Μελέτη, Εγκρίσεις	5.000.000,00 €	ΠΕΠ "Δυτική Ελλάδα" 2021-27 (ΕΣ 2iv), ΕΠ "Περιβάλλον και Κλιματική Αλλαγή" (Π3), Πράσινο Ταμείο	ΕΤΠΑ
<b>ΣΥΝΟΛΟ</b>							<b>231.710.000,00 €</b>		
							ΕΤΠΑ	227.570.000,00 €	
							ΕΚΤ+	4.140.000,00 €	

## 5.2.2 Ανάλυση έργων

### Άξονας Προτεραιότητας 1

Τίτλος Πράξης	<b>Υπογειοποίηση ΕΟ5 πέριξ των κόμβων Αγ. Δημητρίου και Σταδίου</b>
Στρατηγικοί Στόχοι ΣΒΑΑ	ΣΣ 1 Βελτίωση της ελκυστικότητας της πόλης και της ευρύτερης περιοχής του Αγρινίου: ώθηση οικονομικής δραστηριότητας και προσέλκυση επενδύσεων, προαγωγή της ανταγωνιστικότητας και της επιχειρηματικότητας, ενίσχυση της απασχόλησης και της κοινωνικής - αλληλέγγυας οικονομίας ΣΣ 2 Αναζωογόνηση του αστικού και κοινωνικού ιστού πόλης και της ευρύτερης περιοχής του Αγρινίου: Βελτίωση της ποιότητας ζωής με την προστασία και ανάδειξη του φυσικού περιβάλλοντος και τη βιώσιμη διαχείριση των αστικών περιβαλλοντικών πόρων, ανάδειξη, προστασία και διατήρηση του φυσικού περιβάλλοντος που περιβάλλει το αστικό κέντρο και τα λιμναία συστήματα του Δήμου
Άξονας Προτεραιότητας ΣΒΑΑ	ΑΠ 1 Αναβάθμιση, ανάδειξη και προστασία του αστικού περιβάλλοντος του Αγρινίου και ενίσχυση αστικού - περιελαστικού πρασίνου της πόλης ΕΣ 1 Βελτίωση του αστικού περιβάλλοντος με ανάπλαση της πόλης, αναβάθμιση υποβαθμισμένων περιοχών, μείωση των ρύπων και περιορισμό του θορύβου ΕΣ 2 Αύξηση της επισκεψιμότητας με προώθηση εναλλακτικών μορφών τουρισμού, προστασία, ανάδειξη και προβολή της φυσικής και πολιτιστικής κληρονομιάς ΕΣ 4 Ορθολογικές παρεμβάσεις για την κάλυψη των πολεοδομικών και κυκλοφοριακών αναγκών της πόλης ΕΣ 8 Αποκατάσταση και ανάδειξη της επαφής και της διασύνδεσης του αστικού ιστού με τα λιμναία συστήματα στην περιοχή του Δήμου
Ειδικός Στόχος ΣΒΑΑ	20.000.000 € ΠΕΠ "Δυτική Ελλάδα" 2021-27 (ΕΣ 3ii) ΕΤΠΑ ΕΠ «Μεταφορές», ΠΔΕ Περιφέρεια Δυτικής Ελλάδας Περιφέρεια Δυτικής Ελλάδας Απαιτούνται: Μελέτη, Προγραμματική με ΠΔΕ & Υπ. Μεταφορών, Εγκρίσεις
Προϋπολογισμός	
Πρόγραμμα χρηματοδότησης	
Ταμείο χρηματοδότησης	
Εναλλακτικές πηγές χρηματοδότησης	
Δικαιούχος φορέας	
Φορέας λειτουργίας	
Ωριμότητα	
<b>Περιγραφή Πράξης</b>	



### Φυσικό αντικείμενο

Στο πλαίσιο της πράξης επιτυγχάνεται η στόχευση για ενοποίηση του αστικού ιστού του Αγρινίου, μέσω της υλοποίησης της υπογειοποίησης της ΕΟ5, πέριξ των κόμβων «Αγ. Δημητρίου» και «Σταδίου». Η παρέμβαση αυτή θα ανατρέψει τη διχοτόμηση της πόλης από τον άξονα της εθνικής οδού και θα επιτρέψει μεταξύ άλλων την ασφαλή κίνηση πεζών και οχημάτων εντός της πόλης και εκατέρωθεν της εθνικής οδού, σε σημεία της πόλης που συγκεντρώνονται σημαντικές δραστηριότητες και χρήσεις γης.

### Ωφελούμενοι – Ομάδες στόχου

Ωφελούμενοι είναι όλοι οι πολίτες κι επισκέπτες του Δήμου Αγρινίου.

### Συμβατότητα με άλλα Σχέδια

Η πράξη συμπεριλαμβάνεται στο Σχέδιο Βιώσιμης Αστικής Κινητικότητας του Δήμου Αγρινίου.



## Τίτλος Πράξης

## Στρατηγικοί Στόχοι ΣΒΑΑ

## Άξονας Προτεραιότητας ΣΒΑΑ

## Ειδικός Στόχος ΣΒΑΑ

## Προϋπολογισμός

## Πρόγραμμα χρηματοδότησης

## Ταμείο χρηματοδότησης

## Εναλλακτικές πηγές

## χρηματοδότησης

## Δικαιούχος φορέας

## Φορέας λειτουργίας

## Ωριμότητα

## Περιγραφή Πράξης

### Φυσικό αντικείμενο

Η πράξη αφορά στην κατασκευή ανισόπεδων διαβάσεων πεζών στο ύψος του υπεραστικού σταθμού ΚΤΕΛ Αιτ/νίας και στον κόμβο με την οδό Καλλέργη. Στα δύο αυτά σημεία υπάρχει

## Διαμόρφωση μεσοπρόθεσμα δύο ανισόπεδων διαβάσεων πεζών στο ύψος του κεντρικού σταθμού του ΚΤΕΛ Αιτωλ/νίας και στον κόμβο με την οδό Καλλέργη

ΣΣ 1 Βελτίωση της ελκυστικότητας της πόλης και της ευρύτερης περιοχής του Αγρινίου: ώθηση οικονομικής δραστηριότητας και προσέλκυση επενδύσεων, προαγωγή της ανταγωνιστικότητας και της επιχειρηματικότητας, ενίσχυση της απασχόλησης και της κοινωνικής - αλληλέγγυας οικονομίας

ΣΣ 2 Αναζωογόνηση του αστικού και κοινωνικού ιστού πόλης και της ευρύτερης περιοχής του Αγρινίου: Βελτίωση της ποιότητας ζωής με την προστασία και ανάδειξη του φυσικού περιβάλλοντος και τη βιώσιμη διαχείριση των αστικών περιβαλλοντικών πόρων, ανάδειξη, προστασία και διατήρηση του φυσικού περιβάλλοντος που περιβάλλει το αστικό κέντρο και τα λιμναία συστήματα του Δήμου

ΑΠ 1 Αναβάθμιση, ανάδειξη και προστασία του αστικού περιβάλλοντος του Αγρινίου και ενίσχυση αστικού - περιαστικού πρασίνου της πόλης

ΕΣ 1 Βελτίωση του αστικού περιβάλλοντος με ανάπλαση της πόλης, αναβάθμιση υποβαθμισμένων περιοχών, μείωση των ρύπων και περιορισμό του θορύβου

ΕΣ 2 Αύξηση της επισκεψιμότητας με προώθηση εναλλακτικών μορφών τουρισμού, προστασία, ανάδειξη και προβολή της φυσικής και πολιτιστικής κληρονομιάς

ΕΣ 4 Ορθολογικές παρεμβάσεις για την κάλυψη των πολεοδομικών και κυκλοφοριακών αναγκών της πόλης

ΕΣ 8 Αποκατάσταση και ανάδειξη της επαφής και της διασύνδεσης του αστικού ιστού με τα λιμναία συστήματα στην περιοχή του Δήμου

1.280.000 €

ΠΕΠ "Δυτική Ελλάδα" 2021-27 (ΕΣ 3ii)

ΕΤΠΑ

ΕΠ «Μεταφορές», ΠΔΕ

Περιφέρεια Δυτικής Ελλάδας

Περιφέρεια Δυτικής Ελλάδας

Απαιτούνται: Μελέτη, Προγραμματική με ΠΔΕ, Εγκρίσεις



ζήτηση για διάσχιση πεζών, η οποία όμως είναι επισφαλής, έχοντας επιφέρει και θανατηφόρα ατυχήματα. Οι διαβάσεις θα είναι προσβάσιμες από ΑμεΑ.

#### Ωφελούμενοι – Ομάδες στόχου

Ωφελούμενοι είναι όλοι οι πολίτες κι επισκέπτες του Δήμου Αγρινίου.

#### Συμβατότητα με άλλα Σχέδια

Η πράξη συμπεριλαμβάνεται στο Σχέδιο Βιώσιμης Αστικής Κινητικότητας του Δήμου Αγρινίου.



## Τίτλος Πράξης

## Ανάπλαση και αξιοποίηση διατηρητέου κτιρίου Παπαστράτου

ΣΣ 1 Βελτίωση της ελκυστικότητας της πόλης και της ευρύτερης περιοχής του Αγρινίου: ώθηση οικονομικής δραστηριότητας και προσέλκυση επενδύσεων, προαγωγή της ανταγωνιστικότητας και της επιχειρηματικότητας, ενίσχυση της απασχόλησης και της κοινωνικής - αλληλέγγυας οικονομίας

## Στρατηγικοί Στόχοι ΣΒΑΑ

ΣΣ 2 Αναζωογόνηση του αστικού και κοινωνικού ιστού πόλης και της ευρύτερης περιοχής του Αγρινίου: Βελτίωση της ποιότητας ζωής με την προστασία και ανάδειξη του φυσικού περιβάλλοντος και τη βιώσιμη διαχείριση των αστικών περιβαλλοντικών πόρων, ανάδειξη, προστασία και διατήρηση του φυσικού περιβάλλοντος που περιβάλλει το αστικό κέντρο και τα λιμναία συστήματα του Δήμου

## Άξονας Προτεραιότητας ΣΒΑΑ

ΑΠ 1 Αναβάθμιση, ανάδειξη και προστασία του αστικού περιβάλλοντος του Αγρινίου και ενίσχυση αστικού - περιαστικού πρασίνου της πόλης

## Ειδικός Στόχος ΣΒΑΑ

ΕΣ 1 Βελτίωση του αστικού περιβάλλοντος με ανάπλαση της πόλης, αναβάθμιση υποβαθμισμένων περιοχών, μείωση των ρύπων και περιορισμό του θορύβου

ΕΣ 2 Αύξηση της επισκεψιμότητας με προώθηση εναλλακτικών μορφών τουρισμού, προστασία, ανάδειξη και προβολή της φυσικής και πολιτιστικής κληρονομιάς

ΕΣ 4 Ορθολογικές παρεμβάσεις για την κάλυψη των πολεοδομικών και κυκλοφοριακών αναγκών της πόλης

ΕΣ 8 Αποκατάσταση και ανάδειξη της επαφής και της διασύνδεσης του αστικού ιστού με τα λιμναία συστήματα στην περιοχή του Δήμου

## Προϋπολογισμός

15.000.000 €

## Πρόγραμμα χρηματοδότησης

ΠΕΠ "Δυτική Ελλάδα" 2021-27 (ΕΣ 4Α.ν)

## Ταμείο χρηματοδότησης

ΕΤΠΑ

## Εναλλακτικές πηγές

ΕΠ «Περιβάλλον και Κλιματική Αλλαγή», Πρόγραμμα ΗΛΕΚΤΡΑ, ΠΔΕ

## Χρηματοδότηση

Δήμος Αγρινίου

## Δικαιούχος φορέας

Δήμος Αγρινίου

## Φορέας λειτουργίας

Απαιτούνται: Μελέτη, Εγκρίσεις

## Ωριμότητα

## Περιγραφή Πράξης

### Φυσικό αντικείμενο

Η πράξη αφορά σε αξιοποίηση των διατηρητέων κτιρίων των Καπναποθηκών Παπαστράτου συνολικού εμβαδού 4.320 m<sup>2</sup> για την στέγαση υπηρεσιών και δομών του Δήμου Αγρινίου. Η πράξη περιλαμβάνει 2 υποέργα:





1. Εκπόνηση αναγκαίων μελετών,
2. Κατασκευή του έργου.

#### Ωφελούμενοι – Ομάδες στόχου

Ωφελούμενοι είναι όλοι οι πολίτες κι επισκέπτες του Δήμου Αγρινίου.

#### Συμβατότητα με άλλα Σχέδια

Υπάρχει συνέργεια με την πρωτοβουλία New European Bauhaus.



## Τίτλος Πράξης

## Στρατηγικοί Στόχοι ΣΒΑΑ

## Άξονας Προτεραιότητας ΣΒΑΑ

## Ειδικός Στόχος ΣΒΑΑ

## Προϋπολογισμός

Πρόγραμμα χρηματοδότησης

Ταμείο χρηματοδότησης

Εναλλακτικές πηγές

χρηματοδότησης

Δικαιούχος φορέας

Φορέας λειτουργίας

Ωριμότητα

## Περιγραφή Πράξης

### Φυσικό αντικείμενο

Η πράξη αφορά στην ανάπλαση των περιοχών Ρέματος Αγίου Κωνσταντίνου (περιοχή Αγίου Γρηγορίου), Ρέματος Καρπενησίου και Ρέματος Λυκοραχίτη III (πλησίον νέου κτιρίου ΕΛΕΠΑΠ - 7ο Γυμνάσιο).

Στα τμήματα των ρεμάτων που παραμένουν ανοικτά:

## Ανάδειξη περιοχών ανοικτών ρεμάτων

ΣΣ 1 Βελτίωση της ελκυστικότητας της πόλης και της ευρύτερης περιοχής του Αγρινίου: ώθηση οικονομικής δραστηριότητας και προσέλκυση επενδύσεων, προαγωγή της ανταγωνιστικότητας και της επιχειρηματικότητας, ενίσχυση της απασχόλησης και της κοινωνικής - αλληλέγγυας οικονομίας

ΣΣ 2 Αναζωογόνηση του αστικού και κοινωνικού ιστού πόλης και της ευρύτερης περιοχής του Αγρινίου: Βελτίωση της ποιότητας ζωής με την προστασία και ανάδειξη του φυσικού περιβάλλοντος και τη βιώσιμη διαχείριση των αστικών περιβαλλοντικών πόρων, ανάδειξη, προστασία και διατήρηση του φυσικού περιβάλλοντος που περιβάλλει το αστικό κέντρο και τα λιμναία συστήματα του Δήμου

ΑΠ 1 Αναβάθμιση, ανάδειξη και προστασία του αστικού περιβάλλοντος του Αγρινίου και ενίσχυση αστικού - περιελαστικού πρασίνου της πόλης

ΕΣ 1 Βελτίωση του αστικού περιβάλλοντος με ανάπλαση της πόλης, αναβάθμιση υποβαθμισμένων περιοχών, μείωση των ρύπων και περιορισμό του θορύβου

ΕΣ 2 Αύξηση της επισκεψιμότητας με προώθηση εναλλακτικών μορφών τουρισμού, προστασία, ανάδειξη και προβολή της φυσικής και πολιτιστικής κληρονομιάς

ΕΣ 4 Ορθολογικές παρεμβάσεις για την κάλυψη των πολεοδομικών και κυκλοφοριακών αναγκών της πόλης

ΕΣ 8 Αποκατάσταση και ανάδειξη της επαφής και της διασύνδεσης του αστικού ιστού με τα λιμναία συστήματα στην περιοχή του Δήμου

5.000.000 €

ΠΕΠ "Δυτική Ελλάδα" 2021-27 (ΕΣ 2νι)

ΕΤΠΑ

ΕΠ "Περιβάλλον και κλιματική αλλαγή" 2021-27 (Π3)

Δήμος Αγρινίου

Δήμος Αγρινίου

Απαιτούνται: Μελέτη, Εγκρίσεις



Ευρωπαϊκή Ένωση

Ευρωπαϊκό Ταμείο Περιφερειακής Ανάπτυξης (ΕΤΠΑ)

Κωδικός ΟΠΣ: 5201206 (Κωδ. Απόφασης: 18236)

- Θα γίνουν έργα διευθέτησης της κοίτης τους, σύμφωνα με τις εγκεκριμένες μελέτες και
- έργα διαμόρφωσης της παρόχθιας ζώνης.

Αναλυτικότερα προβλέπεται η δημιουργία πεζοδρομών, μονοπατιών, χώρων αναψυχής, δενδροφύτευση, τοποθέτηση αστικού εξοπλισμού καθώς και η κατασκευή συνοδών έργων υποδομής (δίκτυα ύδρευσης, άρδευσης, αποχέτευσης, Φωτισμού ΟΚΩ κλπ.).

#### Ωφελούμενοι – Ομάδες στόχου

Ωφελούμενοι είναι όλοι οι πολίτες κι επισκέπτες του Δήμου Αγρινίου.

#### Συμβατότητα με άλλα Σχέδια

-



## Τίτλος Πράξης

## Στρατηγικοί Στόχοι ΣΒΑΑ

## Άξονας Προτεραιότητας ΣΒΑΑ

## Ειδικός Στόχος ΣΒΑΑ

Προϋπολογισμός  
Πρόγραμμα χρηματοδότησης  
Ταμείο χρηματοδότησης  
Εναλλακτικές πηγές  
χρηματοδότησης  
Δικαιούχος φορέας  
Φορέας λειτουργίας  
Ωριμότητα

## Περιγραφή Πράξης

### Φυσικό αντικείμενο

Για να διατηρηθεί η ανάμνηση του ρέματος στον ιστό της πόλης, θα γίνουν φυτεύσεις στο ίχνος τους δημιουργώντας πράσινες διαδρομές στην πόλη που θα προσδώσουν μια συνέχεια στη σχέση φυσικού και αστικού περιβάλλοντος.

## Ενίσχυση αστικού πρασίνου & αστικού εξοπλισμού

ΣΣ 1 Βελτίωση της ελκυστικότητας της πόλης και της ευρύτερης περιοχής του Αγρινίου: ώθηση οικονομικής δραστηριότητας και προσέλκυση επενδύσεων, προαγωγή της ανταγωνιστικότητας και της επιχειρηματικότητας, ενίσχυση της απασχόλησης και της κοινωνικής - αλληλέγγυας οικονομίας

ΣΣ 2 Αναζωογόνηση του αστικού και κοινωνικού ιστού πόλης και της ευρύτερης περιοχής του Αγρινίου: Βελτίωση της ποιότητας ζωής με την προστασία και ανάδειξη του φυσικού περιβάλλοντος και τη βιώσιμη διαχείριση των αστικών περιβαλλοντικών πόρων, ανάδειξη, προστασία και διατήρηση του φυσικού περιβάλλοντος που περιβάλλει το αστικό κέντρο και τα λιμναία συστήματα του Δήμου

ΑΠ 1 Αναβάθμιση, ανάδειξη και προστασία του αστικού περιβάλλοντος του Αγρινίου και ενίσχυση αστικού - περιελαστικού πρασίνου της πόλης

ΕΣ 1 Βελτίωση του αστικού περιβάλλοντος με ανάπλαση της πόλης, αναβάθμιση υποβαθμισμένων περιοχών, μείωση των ρύπων και περιορισμό του θορύβου

ΕΣ 2 Αύξηση της επισκεψιμότητας με προώθηση εναλλακτικών μορφών τουρισμού, προστασία, ανάδειξη και προβολή της φυσικής και πολιτιστικής κληρονομιάς

ΕΣ 4 Ορθολογικές παρεμβάσεις για την κάλυψη των πολεοδομικών και κυκλοφοριακών αναγκών της πόλης

ΕΣ 8 Αποκατάσταση και ανάδειξη της επαφής και της διασύνδεσης του αστικού ιστού με τα λιμναία συστήματα στην περιοχή του Δήμου

1.500.000 €

ΠΕΠ "Δυτική Ελλάδα" 2021-27 (ΕΣ 2ν)

ΕΤΠΑ

ΕΠ "Περιβάλλον και κλιματική αλλαγή" 2021-27 (Π3)

Δήμος Αγρινίου

Δήμος Αγρινίου

Απαιτούνται: Μελέτη, Εγκρίσεις

Φυτεύσεις θα γίνουν σε όλη την περιοχή παρέμβασης. Επίσης, θα διαμορφωθούν και διάφοροι μικροί κοινόχρηστοι χώροι. Οι φυτεύσεις αυτές θα περιλαμβάνουν φυλλοβόλα δέντρα με υψηλούς κορμούς και με φύλλωμα αρκετά διαπερατό που θα συμβάλλουν στο μικροκλίμα της περιοχής.

Στο κέντρο θα δημιουργηθούν δεντροστοιχίες με εξυγίανση και ενίσχυση των υφιστάμενων δέντρων κατά μήκος οδικών αξόνων ώστε να δημιουργούν σκιά για βασικές πορείες πεζών. Παράλληλα θα τοποθετηθούν καθιστικά που θα δημιουργούν ευνοϊκές συνθήκες για τη χρήση του αστικού χώρου σε όλη τη διάρκεια του χρόνου. Τέλος θα γίνουν και όλες οι απαραίτητες εργασίες υποδομής (π.χ. σύστημα άρδευσης).

**Ωφελούμενοι – Ομάδες στόχου**

Ωφελούμενοι είναι όλοι οι πολίτες κι επισκέπτες του Δήμου Αγρινίου.

**Συμβατότητα με άλλα Σχέδια**

-



## Τίτλος Πράξης

## Στρατηγικοί Στόχοι ΣΒΑΑ

## Άξονας Προτεραιότητας ΣΒΑΑ

## Ειδικός Στόχος ΣΒΑΑ

## Προϋπολογισμός

Πρόγραμμα χρηματοδότησης

Ταμείο χρηματοδότησης

Εναλλακτικές πηγές  
χρηματοδότησης

Δικαιούχος φορέας

Φορέας λειτουργίας

Ωριμότητα

## Περιγραφή Πράξης

### Φυσικό αντικείμενο

Η πράξη αφορά στη διαμόρφωση της έκτασης του Ο.Τ. 274 περιοχή παλαιών σφαγείων. Θα κατασκευαστεί υπόγειος χώρος στάθμευσης και στη συνέχεια θα διαμορφωθεί ο χώρος άνωθεν με χώρους άθλησης, παιδική χαρά, φυτεύσεις. Οι χώροι αυτοί θα είναι προσβάσιμοι

## Ανάπλαση Ο.Τ. 274 (παλαιά σφαγεία) με τη δημιουργία υπόγειου χώρου στάθμευσης (Μελέτη και Κατασκευή)

ΣΣ 1 Βελτίωση της ελκυστικότητας της πόλης και της ευρύτερης περιοχής του Αγρινίου: ώθηση οικονομικής δραστηριότητας και προσέλκυση επενδύσεων, προαγωγή της ανταγωνιστικότητας και της επιχειρηματικότητας, ενίσχυση της απασχόλησης και της κοινωνικής - αλληλέγγυας οικονομίας

ΣΣ 2 Αναζωογόνηση του αστικού και κοινωνικού ιστού πόλης και της ευρύτερης περιοχής του Αγρινίου: Βελτίωση της ποιότητας ζωής με την προστασία και ανάδειξη του φυσικού περιβάλλοντος και τη βιώσιμη διαχείριση των αστικών περιβαλλοντικών πόρων, ανάδειξη, προστασία και διατήρηση του φυσικού περιβάλλοντος που περιβάλλει το αστικό κέντρο και τα λιμναία συστήματα του Δήμου

ΑΠ 1 Αναβάθμιση, ανάδειξη και προστασία του αστικού περιβάλλοντος του Αγρινίου και ενίσχυση αστικού - περιαστικού πρασίνου της πόλης

ΕΣ 1 Βελτίωση του αστικού περιβάλλοντος με ανάπλαση της πόλης, αναβάθμιση υποβαθμισμένων περιοχών, μείωση των ρύπων και περιορισμό του θορύβου

ΕΣ 2 Αύξηση της επισκεψιμότητας με προώθηση εναλλακτικών μορφών τουρισμού, προστασία, ανάδειξη και προβολή της φυσικής και πολιτιστικής κληρονομιάς

ΕΣ 4 Ορθολογικές παρεμβάσεις για την κάλυψη των πολεοδομικών και κυκλοφοριακών αναγκών της πόλης

ΕΣ 8 Αποκατάσταση και ανάδειξη της επαφής και της διασύνδεσης του αστικού ιστού με τα λιμναία συστήματα στην περιοχή του Δήμου

20.000.000 €

ΠΕΠ "Δυτική Ελλάδα" 2021-27 (ΕΣ 2iv)

ΕΤΠΑ

ΕΠ "Περιβάλλον και Κλιματική Αλλαγή" (Π3), Πράσινο Ταμείο

Δήμος Αγρινίου

Δήμος Αγρινίου

Απαιτούνται: Μελέτη, Εγκρίσεις



από όλους. Προτείνεται να κατασκευαστεί με το σύστημα μελέτη – κατασκευή και θα περιλαμβάνει 2 φάσεις:

1. Εκπόνηση αναγκαίων μελετών,
2. Διαμόρφωση του χώρου.

#### Ωφελούμενοι – Ομάδες στόχου

Ωφελούμενοι είναι όλοι οι πολίτες κι επισκέπτες του Δήμου Αγρινίου, ιδιαίτερα οι κάτοικοι των Τοπικών Κοινοτήτων του Δήμου Αγρινίου.

#### Συμβατότητα με άλλα Σχέδια

-



## Τίτλος Πράξης

## Στρατηγικοί Στόχοι ΣΒΑΑ

## Άξονας Προτεραιότητας ΣΒΑΑ

## Ειδικός Στόχος ΣΒΑΑ

## Προϋπολογισμός

## Πρόγραμμα χρηματοδότησης

## Ταμείο χρηματοδότησης

## Εναλλακτικές πηγές

## χρηματοδότησης

## Δικαιούχος φορέας

## Φορέας λειτουργίας

## Ωριμότητα

## Περιγραφή Πράξης

### Φυσικό αντικείμενο

Η πράξη αφορά στη διαμόρφωση της έκτασης του περιβάλλοντα χώρου του Ι. Ναού Αγίας Τριάδας. Θα κατασκευαστεί υπόγειος χώρος στάθμευσης και στη συνέχεια θα διαμορφωθεί

## Ανάπλαση Περιβάλλοντα Χώρου Αγίας Τριάδας με τη δημιουργία υπόγειου χώρου στάθμευσης (Μελέτη και Κατασκευή)

ΣΣ 1 Βελτίωση της ελκυστικότητας της πόλης και της ευρύτερης περιοχής του Αγρινίου: ώθηση οικονομικής δραστηριότητας και προσέλκυση επενδύσεων, προαγωγή της ανταγωνιστικότητας και της επιχειρηματικότητας, ενίσχυση της απασχόλησης και της κοινωνικής - αλληλέγγυας οικονομίας

ΣΣ 2 Αναζωογόνηση του αστικού και κοινωνικού ιστού πόλης και της ευρύτερης περιοχής του Αγρινίου: Βελτίωση της ποιότητας ζωής με την προστασία και ανάδειξη του φυσικού περιβάλλοντος και τη βιώσιμη διαχείριση των αστικών περιβαλλοντικών πόρων, ανάδειξη, προστασία και διατήρηση του φυσικού περιβάλλοντος που περιβάλλει το αστικό κέντρο και τα λιμναία συστήματα του Δήμου

ΑΠ 1 Αναβάθμιση, ανάδειξη και προστασία του αστικού περιβάλλοντος του Αγρινίου και ενίσχυση αστικού - περιαστικού πρασίνου της πόλης

ΕΣ 1 Βελτίωση του αστικού περιβάλλοντος με ανάπλαση της πόλης, αναβάθμιση υποβαθμισμένων περιοχών, μείωση των ρύπων και περιορισμό του θορύβου

ΕΣ 2 Αύξηση της επισκεψιμότητας με προώθηση εναλλακτικών μορφών τουρισμού, προστασία, ανάδειξη και προβολή της φυσικής και πολιτιστικής κληρονομιάς

ΕΣ 4 Ορθολογικές παρεμβάσεις για την κάλυψη των πολεοδομικών και κυκλοφοριακών αναγκών της πόλης

ΕΣ 8 Αποκατάσταση και ανάδειξη της επαφής και της διασύνδεσης του αστικού ιστού με τα λιμναία συστήματα στην περιοχή του Δήμου

15.000.000 €

ΠΕΠ "Δυτική Ελλάδα" 2021-27 (ΕΣ 2iv)

ΕΤΠΑ

ΕΠ "Περιβάλλον και Κλιματική Αλλαγή" (Π3), Πράσινο Ταμείο

Δήμος Αγρινίου

Δήμος Αγρινίου

Απαιτούνται: Ιδιοκτησία/ παραχώρηση, Μελέτη, Εγκρίσεις



ο χώρος άνωθεν με εκτεταμένη χρήση πρασίνου. Προτείνεται να κατασκευαστεί με το σύστημα μελέτη – κατασκευή και θα περιλαμβάνει 2 φάσεις:

1. Εκπόνηση αναγκαίων μελετών,
1. 2. Διαμόρφωση του χώρου.

#### Ωφελούμενοι – Ομάδες στόχου

Ωφελούμενοι είναι όλοι οι πολίτες κι επισκέπτες του Δήμου Αγρινίου, ιδιαίτερα οι κάτοικοι των Τοπικών Κοινοτήτων του Δήμου Αγρινίου.

#### Συμβατότητα με άλλα Σχέδια

-



## Τίτλος Πράξης

## Στρατηγικοί Στόχοι ΣΒΑΑ

## Άξονας Προτεραιότητας ΣΒΑΑ

## Ειδικός Στόχος ΣΒΑΑ

Προϋπολογισμός  
Πρόγραμμα χρηματοδότησης  
Ταμείο χρηματοδότησης  
Εναλλακτικές πηγές  
χρηματοδότησης  
Δικαιούχος φορέας  
Φορέας λειτουργίας  
Ωριμότητα

## Περιγραφή Πράξης

### Φυσικό αντικείμενο

Στο έργο περιλαμβάνονται 4 υποέργα:

- Εκπόνηση αναγκαίων τεχνικών μελετών
- Ενεργειακή αναβάθμιση κτιρίου – συστήματος HVAC
- Αναβάθμιση συνοδευτικών χώρων αθλητών και επισκεπτών

## Αναβάθμιση κολυμβητηρίου ΔΑΚ

ΣΣ 1 Βελτίωση της ελκυστικότητας της πόλης και της ευρύτερης περιοχής του Αγρινίου: ώθηση οικονομικής δραστηριότητας και προσέλκυση επενδύσεων, προαγωγή της ανταγωνιστικότητας και της επιχειρηματικότητας, ενίσχυση της απασχόλησης και της κοινωνικής - αλληλέγγυας οικονομίας

ΣΣ 2 Αναζωογόνηση του αστικού και κοινωνικού ιστού πόλης και της ευρύτερης περιοχής του Αγρινίου: Βελτίωση της ποιότητας ζωής με την προστασία και ανάδειξη του φυσικού περιβάλλοντος και τη βιώσιμη διαχείριση των αστικών περιβαλλοντικών πόρων, ανάδειξη, προστασία και διατήρηση του φυσικού περιβάλλοντος που περιβάλλει το αστικό κέντρο και τα λιμναία συστήματα του Δήμου

ΑΠ 1 Αναβάθμιση, ανάδειξη και προστασία του αστικού περιβάλλοντος του Αγρινίου και ενίσχυση αστικού - περιελαστικού πρασίνου της πόλης

ΕΣ 1 Βελτίωση του αστικού περιβάλλοντος με ανάπλαση της πόλης, αναβάθμιση υποβαθμισμένων περιοχών, μείωση των ρύπων και περιορισμό του θορύβου

ΕΣ 2 Αύξηση της επισκεψιμότητας με προώθηση εναλλακτικών μορφών τουρισμού, προστασία, ανάδειξη και προβολή της φυσικής και πολιτιστικής κληρονομιάς

ΕΣ 4 Ορθολογικές παρεμβάσεις για την κάλυψη των πολεοδομικών και κυκλοφοριακών αναγκών της πόλης

ΕΣ 8 Αποκατάσταση και ανάδειξη της επαφής και της διασύνδεσης του αστικού ιστού με τα λιμναία συστήματα στην περιοχή του Δήμου

2.750.000 €

ΠΕΠ "Δυτική Ελλάδα" 2021-27 (ΕΣ 2i)

ΕΤΠΑ

Πρόγραμμα LIFE, ΕΠ "Περιβάλλον και κλιματική αλλαγή" 2021-27 (Π1), ΠΔΕ

Δήμος Αγρινίου

Δήμος Αγρινίου

Απαιτούνται: Μελέτη, Εγκρίσεις



- Αναβάθμιση περιβάλλοντος χώρου.

Στο πλαίσιο της ενεργειακής αναβάθμισης θα λάβουν χώρα παρεμβάσεις στο κέλυφος του κτιρίου, παρεμβάσεις στο εσωτερικό του, εγκατάσταση συστήματος διαχείρισης και απομακρυσμένου ελέγχου κατανάλωσης ενέργειας.

#### Ωφελούμενοι – Ομάδες στόχου

Ωφελούμενοι είναι όλοι οι πολίτες κι επισκέπτες του Δήμου Αγρινίου, ιδιαίτερα οι αθλητικοί σύλλογοι και αθλητές κολύμβησης.

#### Συμβατότητα με άλλα Σχέδια

Σχέδιο Ενεργειακής Απόδοσης κτιρίων Δήμου Αγρινίου



## Τίτλος Πράξης

## Στρατηγικοί Στόχοι ΣΒΑΑ

## Άξονας Προτεραιότητας ΣΒΑΑ

## Ειδικός Στόχος ΣΒΑΑ

## Προϋπολογισμός

Πρόγραμμα χρηματοδότησης

Ταμείο χρηματοδότησης

Εναλλακτικές πηγές

χρηματοδότησης

Δικαιούχος φορέας

Φορέας λειτουργίας

Ωριμότητα

## Περιγραφή Πράξης

### Φυσικό αντικείμενο

Η πράξη αφορά την ανάπλαση της περιοχή μεταξύ των οδών Ηρώων Πολυτεχνείου και Εθνικής Ανεξαρτησίας στα δυτικά της πόλης του Αγρινίου.

## Ανάπλαση περιοχής μεταξύ Ηρώων Πολυτεχνείου και Εθνικής Ανεξαρτησίας (Ρέμα Ρεμπελιά) (Β' ΦΑΣΗ)

ΣΣ 1 Βελτίωση της ελκυστικότητας της πόλης και της ευρύτερης περιοχής του Αγρινίου: ώθηση οικονομικής δραστηριότητας και προσέλκυση επενδύσεων, προαγωγή της ανταγωνιστικότητας και της επιχειρηματικότητας, ενίσχυση της απασχόλησης και της κοινωνικής - αλληλέγγυας οικονομίας

ΣΣ 2 Αναζωογόνηση του αστικού και κοινωνικού ιστού πόλης και της ευρύτερης περιοχής του Αγρινίου: Βελτίωση της ποιότητας ζωής με την προστασία και ανάδειξη του φυσικού περιβάλλοντος και τη βιώσιμη διαχείριση των αστικών περιβαλλοντικών πόρων, ανάδειξη, προστασία και διατήρηση του φυσικού περιβάλλοντος που περιβάλλει το αστικό κέντρο και τα λιμναία συστήματα του Δήμου

ΑΠ 1 Αναβάθμιση, ανάδειξη και προστασία του αστικού περιβάλλοντος του Αγρινίου και ενίσχυση αστικού - περιελαστικού πρασίνου της πόλης

ΕΣ 1 Βελτίωση του αστικού περιβάλλοντος με ανάπλαση της πόλης, αναβάθμιση υποβαθμισμένων περιοχών, μείωση των ρύπων και περιορισμό του θορύβου

ΕΣ 2 Αύξηση της επισκεψιμότητας με προώθηση εναλλακτικών μορφών τουρισμού, προστασία, ανάδειξη και προβολή της φυσικής και πολιτιστικής κληρονομιάς

ΕΣ 4 Ορθολογικές παρεμβάσεις για την κάλυψη των πολεοδομικών και κυκλοφοριακών αναγκών της πόλης

ΕΣ 8 Αποκατάσταση και ανάδειξη της επαφής και της διασύνδεσης του αστικού ιστού με τα λιμναία συστήματα στην περιοχή του Δήμου

10.500.000,00 €

ΠΕΠ "Δυτική Ελλάδα" 2021-27 (ΕΣ 2iv)

ΕΤΠΑ

ΕΠ "Περιβάλλον και Κλιματική Αλλαγή" (Π3), Πράσινο Ταμείο

Δήμος Αγρινίου

Δήμος Αγρινίου

Απαιτούνται: Μελέτη, Εγκρίσεις



Η περιοχή παρέμβασης είναι τμήμα του κέντρου της πόλης και μια από τις πιο παλιές συνοικίες, είναι πυκνοκατοικημένη και υπολείπεται σε υποδομές. Σημαντικά είναι τα προβλήματα που καθημερινά εμφανίζονται λόγω της παλαιότητας των υποδομών είτε στα δίκτυα ύδρευσης - αποχέτευσης τα οποία θα αντικατασταθούν, είτε σε υποδομές ηλεκτροφωτισμού.

Η επέμβαση σε όλες τις περιοχές αποβλέπει στην βιοκλιματική και αισθητική αναβάθμιση αυτών με χρήση κατάλληλων υλικών επίστρωσης, φιλικών προς το περιβάλλον, χρήση νερού, φυτεύσεις, τοποθέτηση αστικού εξοπλισμού. Αναλυτικότερα οι εργασίες που προβλέπεται να εκτελεστούν αφορούν διαμόρφωση οδών, πεζοδρόμων, κοινόχρηστων χώρων, αντικατάσταση δικτύου υποδομών όπου απαιτείται, διευκόλυνση της προσβασιμότητας ΑΜΕΑ, υπογειοποίηση κάδων, αντικατάσταση σήμανσης, εμπλουτισμός της φύτευσης, αναβάθμιση του αστικού εξοπλισμού, τοποθέτηση νέου αστικού φωτισμού με συνδυασμό επίστυλων φωτιστικών και επίτοιχων στους στενούς δρόμους με λαμπτήρες LED.

Επιπλέον προβλέπεται η διάνοιξη της οδού Εθνικής Ανεξαρτησίας και σύνδεσή της με την Ελευθερίου Βενιζέλου.

Με το έργο αυτό δημιουργείται ένα ολοκληρωμένο κυκλοφοριακό σύστημα που μπορεί να εξυπηρετήσει αρτιότερα τις ανάγκες της περιοχής.

Καθώς κατά την Α' φάση θα υλοποιηθεί η ανάπλαση της περιοχής της οδού Ηρώων Πολυτεχνείου, κατά τη Β' φάση θα υλοποιηθεί το υπόλοιπο τμήμα του έργου, όπως θα προβλέπεται στη σχετική μελέτη.

#### Ωφελούμενοι – Ομάδες στόχου

Ωφελούμενοι είναι οι επιχειρήσεις της περιοχής, καθώς και όλοι οι πολίτες κι επισκέπτες του Δήμου Αγρινίου.

#### Συμβατότητα με άλλα Σχέδια

Αποτελεί συνέχεια της Α' φάσης, που θα υλοποιηθεί από πόρους ΠΕΠ για ΟΧΕ/ΒΑΑ.

## Τίτλος Πράξης

## Στρατηγικοί Στόχοι ΣΒΑΑ

## Άξονας Προτεραιότητας ΣΒΑΑ

## Ειδικός Στόχος ΣΒΑΑ

## Προϋπολογισμός

Πρόγραμμα χρηματοδότησης

Ταμείο χρηματοδότησης

Εναλλακτικές πηγές  
χρηματοδότησης

Δικαιούχος φορέας

Φορέας λειτουργίας

Ωριμότητα

## Περιγραφή Πράξης

Φυσικό αντικείμενο

Η πράξη αφορά στην υλοποίηση έργων για ανάπλαση των οδών του κέντρου όπως η οδός Μακρή, Παναγοπούλου, Γοργοποτάμου, Δήμου Τσέλιου, Δαγκλή, οι οποίες περιλαμβάνονται στον κόκκινο δακτύλιο της ΣΒΑΑ (2014-2020). Πρόκειται για οδούς εντός

## Ανάπλαση οδών που περιλαμβάνονται στον κόκκινο δακτύλιο της περιοχής ΒΑΑ (κέντρο πόλης) (Β' ΦΑΣΗ)

ΣΣ 1 Βελτίωση της ελκυστικότητας της πόλης και της ευρύτερης περιοχής του Αγρινίου: ώθηση οικονομικής δραστηριότητας και προσέλκυση επενδύσεων, προαγωγή της ανταγωνιστικότητας και της επιχειρηματικότητας, ενίσχυση της απασχόλησης και της κοινωνικής - αλληλέγγυας οικονομίας

ΣΣ 2 Αναζωογόνηση του αστικού και κοινωνικού ιστού πόλης και της ευρύτερης περιοχής του Αγρινίου: Βελτίωση της ποιότητας ζωής με την προστασία και ανάδειξη του φυσικού περιβάλλοντος και τη βιώσιμη διαχείριση των αστικών περιβαλλοντικών πόρων, ανάδειξη, προστασία και διατήρηση του φυσικού περιβάλλοντος που περιβάλλει το αστικό κέντρο και τα λιμναία συστήματα του Δήμου

ΑΠ 1 Αναβάθμιση, ανάδειξη και προστασία του αστικού περιβάλλοντος του Αγρινίου και ενίσχυση αστικού - περιαστικού πρασίνου της πόλης

ΕΣ 1 Βελτίωση του αστικού περιβάλλοντος με ανάπλαση της πόλης, αναβάθμιση υποβαθμισμένων περιοχών, μείωση των ρύπων και περιορισμό του θορύβου

ΕΣ 2 Αύξηση της επισκεψιμότητας με προώθηση εναλλακτικών μορφών τουρισμού, προστασία, ανάδειξη και προβολή της φυσικής και πολιτιστικής κληρονομιάς

ΕΣ 4 Ορθολογικές παρεμβάσεις για την κάλυψη των πολεοδομικών και κυκλοφοριακών αναγκών της πόλης

ΕΣ 8 Αποκατάσταση και ανάδειξη της επαφής και της διασύνδεσης του αστικού ιστού με τα λιμναία συστήματα στην περιοχή του Δήμου

3.500.000,00 €

ΠΕΠ "Δυτική Ελλάδα" 2021-27 (ΕΣ 3.ii)

ΕΤΠΑ

Πρόγραμμα στήριξης ΟΤΑ (συνέχεια «Α. Τρίτησης»)

Δήμος Αγρινίου

Δήμος Αγρινίου

Απαιτούνται: Μελέτη, Εγκρίσεις



του ιστορικού - εμπορικού ιστού στο κέντρο της πόλης, με μεγάλη καθημερινή επισκεψιμότητα, λόγω εμπορικών καταστημάτων, καταστημάτων εστίασης και κατοικιών. Η περιοχή παρέμβασης είναι τμήμα του κέντρου της πόλης και μια από τις πιο παλιές συνοικίες, είναι πυκνοκατοικημένη και υπολείπεται σε υποδομές. Σημαντικά είναι τα προβλήματα που καθημερινά εμφανίζονται λόγω της παλαιότητας των υποδομών είτε στα δίκτυα ύδρευσης - αποχέτευσης τα οποία θα αντικατασταθούν, είτε σε υποδομές ηλεκτροφωτισμού. Η ανάπλαση των οδών αυτών θα συμπληρώσει τις παρεμβάσεις που έγιναν στο κέντρο της πόλης με τα έργα της ΣΒΑΑ 2014-2020. Η επέμβαση σε όλες τις περιοχές αποβλέπει στην βιοκλιματική και αισθητική αναβάθμιση αυτών με χρήση κατάλληλων υλικών επίστρωσης, φιλικών προς το περιβάλλον, φυτεύσεις, τοποθέτηση αστικού εξοπλισμού.

Έτσι όλο το κέντρο καθίσταται προσβάσιμο για όλους.

Λόγω του μεγέθους του έργου, θα υλοποιηθεί σε δύο φάσεις που θα αφορούν την πηγή χρηματοδότησής τους. Στην Α φάση από πόρους που προορίζεται για τις ΟΧΕ- ΒΑΑ θα υλοποιηθούν οι παρεμβάσεις σε περιοχές που η μελέτη τους ωριμάσει σε πρώτο χρόνο. Στη Β' φάση θα υλοποιηθεί το υπόλοιπο τμήμα του έργου, όπως θα προβλέπεται στη σχετική μελέτη.

#### Ωφελούμενοι – Ομάδες στόχου

Ωφελούμενοι είναι οι επιχειρήσεις της περιοχής, καθώς και όλοι οι πολίτες κι επισκέπτες του Δήμου Αγρινίου.

#### Συμβατότητα με άλλα Σχέδια

Αποτελεί συνέχεια της Α' φάσης, που θα υλοποιηθεί από πόρους ΠΕΠ για ΟΧΕ/ΒΑΑ.



## Τίτλος Πράξης

### **Ανάπλαση οδού Κολοκοτρώνη και καθέτων οδών (Β' ΦΑΣΗ)**

ΣΣ 1 Βελτίωση της ελκυστικότητας της πόλης και της ευρύτερης περιοχής του Αγρινίου: ώθηση οικονομικής δραστηριότητας και προσέλκυση επενδύσεων, προαγωγή της ανταγωνιστικότητας και της επιχειρηματικότητας, ενίσχυση της απασχόλησης και της κοινωνικής - αλληλέγγυας οικονομίας

## Στρατηγικοί Στόχοι ΣΒΑΑ

ΣΣ 2 Αναζωογόνηση του αστικού και κοινωνικού ιστού πόλης και της ευρύτερης περιοχής του Αγρινίου: Βελτίωση της ποιότητας ζωής με την προστασία και ανάδειξη του φυσικού περιβάλλοντος και τη βιώσιμη διαχείριση των αστικών περιβαλλοντικών πόρων, ανάδειξη, προστασία και διατήρηση του φυσικού περιβάλλοντος που περιβάλλει το αστικό κέντρο και τα λιμναία συστήματα του Δήμου

## Άξονας Προτεραιότητας ΣΒΑΑ

ΑΠ 1 Αναβάθμιση, ανάδειξη και προστασία του αστικού περιβάλλοντος του Αγρινίου και ενίσχυση αστικού - περιαστικού πρασίνου της πόλης

## Ειδικός Στόχος ΣΒΑΑ

ΕΣ 1 Βελτίωση του αστικού περιβάλλοντος με ανάπλαση της πόλης, αναβάθμιση υποβαθμισμένων περιοχών, μείωση των ρύπων και περιορισμό του θορύβου

ΕΣ 2 Αύξηση της επισκεψιμότητας με προώθηση εναλλακτικών μορφών τουρισμού, προστασία, ανάδειξη και προβολή της φυσικής και πολιτιστικής κληρονομιάς

ΕΣ 4 Ορθολογικές παρεμβάσεις για την κάλυψη των πολεοδομικών και κυκλοφοριακών αναγκών της πόλης

ΕΣ 8 Αποκατάσταση και ανάδειξη της επαφής και της διασύνδεσης του αστικού ιστού με τα λιμναία συστήματα στην περιοχή του Δήμου

## Προϋπολογισμός

4.000.000,00 €

## Πρόγραμμα χρηματοδότησης

ΠΕΠ "Δυτική Ελλάδα" 2021-27 (ΕΣ 2iv)

## Ταμείο χρηματοδότησης

ΕΤΠΑ

## Εναλλακτικές πηγές χρηματοδότησης

ΕΠ "Περιβάλλον και Κλιματική Αλλαγή" (Π3), Πράσινο Ταμείο

## Δικαιούχος φορέας

Δήμος Αγρινίου

## Φορέας λειτουργίας

Δήμος Αγρινίου

## Ωριμότητα

Απαιτούνται: Μελέτη, Εγκρίσεις

## Περιγραφή Πράξης

### Φυσικό αντικείμενο

Η πράξη αφορά στη διαμόρφωση, σύμφωνα με το σχέδιο πόλης οδών, πεζοδρόμων, κοινόχρηστων χώρων στην οδό Κολοκοτρώνη και στις κάθετες σε αυτήν οδούς. Πρόκειται



για περιοχή στα βορειανατολικά τη πόλης που συγκεντρώνει κυρίως κατοικίες και παρουσιάζει έντονο ανάγλυφο.

Στην Α' φάση θα υλοποιηθεί η οδός Κολοκοτρώνη και σε Β' φάση οι κάθετες σε αυτή οδοί και πεζόδρομοι.

#### Ωφελούμενοι – Ομάδες στόχου

Ωφελούμενοι είναι οι επιχειρήσεις της περιοχής, καθώς και όλοι οι πολίτες κι επισκέπτες του Δήμου Αγρινίου.

#### Συμβατότητα με άλλα Σχέδια

Αποτελεί συνέχεια της Α' φάσης, που θα υλοποιηθεί από πόρους ΠΕΠ για ΟΧΕ/ΒΑΑ.



## Τίτλος Πράξης

## Στρατηγικοί Στόχοι ΣΒΑΑ

## Άξονας Προτεραιότητας ΣΒΑΑ

## Ειδικός Στόχος ΣΒΑΑ

## Προϋπολογισμός

Πρόγραμμα χρηματοδότησης

Ταμείο χρηματοδότησης

Εναλλακτικές πηγές  
χρηματοδότησης

Δικαιούχος φορέας

Φορέας λειτουργίας

Ωριμότητα

## Περιγραφή Πράξης

### Φυσικό αντικείμενο

Η πράξη αφορά την ανάπλαση των κοινόχρηστων χώρων, οδών, αθλοπαιδιών παιδικών χωρών των εργατικών κατοικιών που υπάρχουν στο Δήμο Αγρινίου. Πρόκειται για περιοχές στις οποίες μετά την κατασκευή τους δεν έχουν λάβει χώρα σημαντικές και εκτεταμένες

## Ανάπλαση κοινόχρηστων χώρων Εργατικών κατοικιών Δήμου Αγρινίου (Β' ΦΑΣΗ)

ΣΣ 1 Βελτίωση της ελκυστικότητας της πόλης και της ευρύτερης περιοχής του Αγρινίου: ώθηση οικονομικής δραστηριότητας και προσέλκυση επενδύσεων, προαγωγή της ανταγωνιστικότητας και της επιχειρηματικότητας, ενίσχυση της απασχόλησης και της κοινωνικής - αλληλέγγυας οικονομίας

ΣΣ 2 Αναζωογόνηση του αστικού και κοινωνικού ιστού πόλης και της ευρύτερης περιοχής του Αγρινίου: Βελτίωση της ποιότητας ζωής με την προστασία και ανάδειξη του φυσικού περιβάλλοντος και τη βιώσιμη διαχείριση των αστικών περιβαλλοντικών πόρων, ανάδειξη, προστασία και διατήρηση του φυσικού περιβάλλοντος που περιβάλλει το αστικό κέντρο και τα λιμναία συστήματα του Δήμου

ΑΠ 1 Αναβάθμιση, ανάδειξη και προστασία του αστικού περιβάλλοντος του Αγρινίου και ενίσχυση αστικού - περιαστικού πρασίνου της πόλης

ΕΣ 1 Βελτίωση του αστικού περιβάλλοντος με ανάπλαση της πόλης, αναβάθμιση υποβαθμισμένων περιοχών, μείωση των ρύπων και περιορισμό του θορύβου

ΕΣ 2 Αύξηση της επισκεψιμότητας με προώθηση εναλλακτικών μορφών τουρισμού, προστασία, ανάδειξη και προβολή της φυσικής και πολιτιστικής κληρονομιάς

ΕΣ 4 Ορθολογικές παρεμβάσεις για την κάλυψη των πολεοδομικών και κυκλοφοριακών αναγκών της πόλης

ΕΣ 8 Αποκατάσταση και ανάδειξη της επαφής και της διασύνδεσης του αστικού ιστού με τα λιμναία συστήματα στην περιοχή του Δήμου

6.000.000,00 €

ΠΕΠ "Δυτική Ελλάδα" 2021-27 (ΕΣ 2iv)

ΕΤΠΑ

ΕΠ "Περιβάλλον και Κλιματική Αλλαγή" (Π3), Πράσινο Ταμείο

Δήμος Αγρινίου

Δήμος Αγρινίου

Απαιτούνται: Μελέτη, Εγκρίσεις



παρεμβάσεις ανάπλασης. Η επέμβαση σε όλες τις περιοχές αποβλέπει στην βιοκλιματική και αισθητική αναβάθμιση αυτών με χρήση κατάλληλων υλικών επίστρωσης, φιλικών προς το περιβάλλον, χρήση νερού, φυτεύσεις, τοποθέτηση αστικού εξοπλισμού.

Λόγω του μεγέθους του έργου, θα υλοποιηθεί σε δύο φάσεις που θα αφορούν την πηγή χρηματοδότησής τους. Στην Α φάση από πόρους που προορίζεται για τις ΟΧΕ- ΒΑΑ θα υλοποιηθούν οι παρεμβάσεις σε περιοχές που η μελέτη τους ωριμάσει σε πρώτο χρόνο. Στη Β' φάση θα υλοποιηθεί το υπόλοιπο τμήμα του έργου, όπως θα προβλέπεται στη σχετική μελέτη.

#### Ωφελούμενοι – Ομάδες στόχου

Ωφελούμενοι είναι οι κάτοικοι των περιοχών αλλά και οι επισκέπτες αυτών.

#### Συμβατότητα με άλλα Σχέδια

Αποτελεί συνέχεια της Α' φάσης, που θα υλοποιηθεί από πόρους ΠΕΠ για ΟΧΕ/ΒΑΑ.



## Άξονας Προτεραιότητας 2

### Τίτλος Πράξης

### Στρατηγικοί Στόχοι ΣΒΑΑ

### Άξονας Προτεραιότητας ΣΒΑΑ

### Ειδικός Στόχος ΣΒΑΑ

### Προϋπολογισμός

### Πρόγραμμα χρηματοδότησης

### Ταμείο χρηματοδότησης

### Εναλλακτικές πηγές

### χρηματοδότησης

### Δικαιούχος φορέας

### Φορέας λειτουργίας

### Ωριμότητα

### Περιγραφή Πράξης

### Φυσικό αντικείμενο

### Δημιουργία οδηγού επιχειρήσεων της περιοχής με αξιοποίηση τεχνολογιών πελατειακής ευφυΐας

ΣΣ 1 Βελτίωση της ελκυστικότητας της πόλης και της ευρύτερης περιοχής του Αγρινίου: ώθηση οικονομικής δραστηριότητας και προσέλκυση επενδύσεων, προαγωγή της ανταγωνιστικότητας και της επιχειρηματικότητας, ενίσχυση της απασχόλησης και της κοινωνικής - αλληλέγγυας οικονομίας

ΣΣ 2 Αναζωογόνηση του αστικού και κοινωνικού ιστού πόλης και της ευρύτερης περιοχής του Αγρινίου: Βελτίωση της ποιότητας ζωής με την προστασία και ανάδειξη του φυσικού περιβάλλοντος και τη βιώσιμη διαχείριση των αστικών περιβαλλοντικών πόρων, ανάδειξη, προστασία και διατήρηση του φυσικού περιβάλλοντος που περιβάλλει το αστικό κέντρο και τα λιμναία συστήματα του Δήμου

ΑΠ 2 Προώθηση της επιχειρηματικότητας και στήριξη δημιουργίας νέων επιχειρήσεων

ΕΣ 2 Αύξηση της επισκεψιμότητας με προώθηση εναλλακτικών μορφών τουρισμού, προστασία, ανάδειξη και προβολή της φυσικής και πολιτιστικής κληρονομιάς

ΕΣ 6 Ενίσχυση τοπικής οικονομίας και δημιουργία συνθηκών ώθησης της απασχόλησης

60.000,00 €

ΠΕΠ "Δυτική Ελλάδα" 2021-27 (ΕΣ 4Α.ΙV)

ΕΤΠΑ

Interreg GRE-ITA, TAA

Δήμος Αγρινίου

Δήμος Αγρινίου

Απαιτούνται: Μελέτη, Εγκρίσεις

Στην Πράξη περιλαμβάνονται οι ακόλουθες δράσεις:

- Δημιουργία πολύγλωσσου ιστοτόπου, ο οποίος μπορεί να υποστηρίξει όλες τις δράσεις της Πράξης
- Δημιουργία πολύγλωσσης εφαρμογής κινητών συσκευών (app), η οποία μπορεί να υποστηρίξει όλες τις δράσεις της Πράξης
- Καταγραφή και ενσωμάτωση τοπικών επιχειρήσεων.
- Ανάπτυξη λογισμικού πελατειακής ευφυΐας, ώστε σε κάθε επισκέπτη του ιστοτόπου ή/και του app να προτείνονται επιχειρήσεις με βάση τα ενδιαφέροντά του και την αναζήτηση που πραγματοποιεί εντός του οδηγού επιχειρήσεων.





Ωφελούμενοι – Ομάδες στόχου

Παραγωγοί, Επιχειρήσεις.

Συμβατότητα με άλλα Σχέδια

-



## Τίτλος Πράξης

### Μελέτη καταγραφής τοπικών προϊόντων και δημιουργία ενιαίας εμπορικής ταυτότητας

ΣΣ 1 Βελτίωση της ελκυστικότητας της πόλης και της ευρύτερης περιοχής του Αγρινίου: ώθηση οικονομικής δραστηριότητας και προσέλκυση επενδύσεων, προαγωγή της ανταγωνιστικότητας και της επιχειρηματικότητας, ενίσχυση της απασχόλησης και της κοινωνικής - αλληλέγγυας οικονομίας

## Στρατηγικοί Στόχοι ΣΒΑΑ

ΣΣ 2 Αναζωογόνηση του αστικού και κοινωνικού ιστού πόλης και της ευρύτερης περιοχής του Αγρινίου: Βελτίωση της ποιότητας ζωής με την προστασία και ανάδειξη του φυσικού περιβάλλοντος και τη βιώσιμη διαχείριση των αστικών περιβαλλοντικών πόρων, ανάδειξη, προστασία και διατήρηση του φυσικού περιβάλλοντος που περιβάλλει το αστικό κέντρο και τα λιμναία συστήματα του Δήμου

## Άξονας Προτεραιότητας ΣΒΑΑ

ΑΠ 2 Προώθηση της επιχειρηματικότητας και στήριξη δημιουργίας νέων επιχειρήσεων

## Ειδικός Στόχος ΣΒΑΑ

ΕΣ 2 Αύξηση της επισκεψιμότητας με προώθηση εναλλακτικών μορφών τουρισμού, προστασία, ανάδειξη και προβολή της φυσικής και πολιτιστικής κληρονομιάς

ΕΣ 6 Ενίσχυση τοπικής οικονομίας και δημιουργία συνθηκών ώθησης της απασχόλησης

## Προϋπολογισμός

20.000,00 €

## Πρόγραμμα χρηματοδότησης

ΠΕΠ "Δυτική Ελλάδα" 2021-27 (ΕΣ 4Α.ΙV)

## Ταμείο χρηματοδότησης

ΕΤΠΑ

## Εναλλακτικές πηγές χρηματοδότησης

ΕΠ «Ανταγωνιστικότητα», LEADER/CLLD, Interreg GRE-ITA

## Δικαιούχος φορέας

Δήμος Αγρινίου

## Φορέας λειτουργίας

Δήμος Αγρινίου

## Ωριμότητα

Απαιτούνται: Μελέτη, Εγκρίσεις

## Περιγραφή Πράξης

### Φυσικό αντικείμενο

Στην πράξη περιλαμβάνονται οι ακόλουθες δράσεις:

- Καταγραφή και αποτύπωση των τοπικά παραγόμενων προϊόντων και των ιδιαίτερων χαρακτηριστικών τους, καθώς και της σύνδεσής τους με τον τοπικό πολιτισμό και τη λαογραφία.
- Σχεδιασμός και ανάπτυξη κοινής εμπορικής ταυτότητας.
- Σχεδιασμός και ανάπτυξη πολύγλωσσης διαδικτυακής πύλης.
- Συγκέντρωση, κατηγοριοποίηση και δωρεάν ένταξη στην πύλη και την εφαρμογή παραγωγών και αγροτικών επιχειρήσεων από την περιοχή παρέμβασης.
- Συγκέντρωση και ανάδειξη παραδοσιακών συνταγών με τοπικά παραγόμενες πρώτες ύλες.
- Σχεδιασμός στρατηγικής επικοινωνίας της νέας εμπορικής ταυτότητας.



- Υλοποίηση ενεργειών επικοινωνίας σε διαδικτυακά μέσα.

Ωφελούμενοι – Ομάδες στόχου

Παραγωγοί, Επιχειρήσεις.

Συμβατότητα με άλλα Σχέδια

-



## Τίτλος Πράξης

## Στρατηγικοί Στόχοι ΣΒΑΑ

## Άξονας Προτεραιότητας ΣΒΑΑ

## Ειδικός Στόχος ΣΒΑΑ

## Προϋπολογισμός

## Πρόγραμμα χρηματοδότησης

## Ταμείο χρηματοδότησης

## Εναλλακτικές πηγές

## χρηματοδότησης

## Δικαιούχος φορέας

## Φορέας λειτουργίας

## Ωριμότητα

## Περιγραφή Πράξης

### Φυσικό αντικείμενο

Το έργο θα απευθύνεται σε εν δυνάμει νέους επαγγελματίες για την ίδρυση νέων επιχειρήσεων (υπο-σύσταση), σε νέες επιχειρήσεις (έως δύο διαχειριστικές χρήσεις), σε υφιστάμενες και ενεργές επιχειρήσεις και σε φορείς Κοινωνικής και Αλληλέγγυας Οικονομίας και σε ανέργους.

### Υπο-σύσταση επιχειρήσεις :

- Υποστήριξη στη λειτουργία θερμοκοιτίδας στον Δήμο Αγρινίου ως χώρο εργασίας και συμβουλευτικής υποστήριξης για την ώσμωση των επιχειρηματικών ιδεών (co-working space), ως χώρος δικτύωσης και ανάπτυξης συνεργειών και συνεργασιών για νέους επαγγελματίες με στόχο την εφαρμογή τους στην περιοχή παρέμβασης (έως 5 επιχειρηματικά σχήματα).

## Δημιουργία θερμοκοιτίδας νεοφυών επιχειρήσεων - Δομή ώθησης 20 ανέργων σε απασχόληση για 2 χρόνια

ΣΣ 1 Βελτίωση της ελκυστικότητας της πόλης και της ευρύτερης περιοχής του Αγρινίου: ώθηση οικονομικής δραστηριότητας και προσέλκυση επενδύσεων, προαγωγή της ανταγωνιστικότητας και της επιχειρηματικότητας, ενίσχυση της απασχόλησης και της κοινωνικής - αλληλέγγυας οικονομίας

ΣΣ 2 Αναζωογόνηση του αστικού και κοινωνικού ιστού πόλης και της ευρύτερης περιοχής του Αγρινίου: Βελτίωση της ποιότητας ζωής με την προστασία και ανάδειξη του φυσικού περιβάλλοντος και τη βιώσιμη διαχείριση των αστικών περιβαλλοντικών πόρων, ανάδειξη, προστασία και διατήρηση του φυσικού περιβάλλοντος που περιβάλλει το αστικό κέντρο και τα λιμναία συστήματα του Δήμου

ΑΠ 2 Προώθηση της επιχειρηματικότητας και στήριξη δημιουργίας νέων επιχειρήσεων

ΕΣ 2 Αύξηση της επισκεψιμότητας με προώθηση εναλλακτικών μορφών τουρισμού, προστασία, ανάδειξη και προβολή της φυσικής και πολιτιστικής κληρονομιάς

ΕΣ 6 Ενίσχυση τοπικής οικονομίας και δημιουργία συνθηκών ώθησης της απασχόλησης

940.000,00 €

ΠΕΠ "Δυτική Ελλάδα" 2021-27 (ΕΣ 4B.vi)

EKT+

ΕΠ «Ανθρώπινο Δυναμικό και Κοινωνική Συνοχή», ΕΠ «Ανταγωνιστικότητα», LEADER/CLLD

Δήμος Αγρινίου ή Επιμελητήριο

Δήμος Αγρινίου ή Επιμελητήριο

Απαιτούνται: Μελέτη, Εγκρίσεις



- Συμμετοχή ωφελούμενων σε διαδικασίες επιχειρηματικής ανάπτυξης: Να υποστηρίξει νέους επαγγελματίες να ανακαλύψουν επιχειρηματικές ευκαιρίες για την αξιοποίηση της γνώσης και την ενσωμάτωσή της σε αλυσίδες αξίας μέσα από διαδικασίες ταχύρρυθμης εκπαίδευσης, συμβουλευτικής στήριξης και εξατομικευμένης καθοδήγησης (mentoring και coaching) σε τομείς της RIS Δυτικής Ελλάδας, αλλά και της Κοινωνικής και Αλληλέγγυας Οικονομίας

#### **Υφιστάμενες και νέες επιχειρήσεις:**

- Στήριξη και κινητοποίηση των υφιστάμενων και ενεργών επιχειρήσεων και των στελεχών τους με στόχο την διεύρυνση των δεξιοτήτων τους και τον ενίσχυση του ψηφιακού μετασχηματισμού των επιχειρήσεων τα οποία αποτελούν ελλείμματα στην περιοχή παρέμβασης.
- Πληροφόρηση των νέων και υφιστάμενων επιχειρήσεων για επενδυτικά προγράμματα, προγράμματα χρηματοδότησης και χρηματοδοτικά εργαλεία.
- Δικτύωση επιχειρήσεων με την ερευνητική κοινότητα σε περιφερειακό, εθνικό και διεθνές επίπεδο, μεταφορά και ανταλλαγή τεχνογνωσίας, ανάδειξη καλών πρακτικών, συμβάλλοντας στην ανάπτυξη/εκμετάλλευση καινοτόμων μεθόδων στην παραγωγή για την ενίσχυση της εξωστρέφειας και της ανταγωνιστικότητας.
- Όλες οι υπηρεσίες που θα παρέχονται θα είναι δωρεάν για τους νέες επαγγελματίες και τις επιχειρήσεις χωρίς επιλεκτική μεταχείριση κλάδου, επιχείρησης κ.λ.π.

#### **Άνεργοι:**

Οι υποψήφιοι εργαζόμενοι θα πρέπει:

- Να είναι άνεργοι.
- Να έχουν «περάσει» το πρόγραμμα εξατομικευμένης καθοδήγησης.

Συνολικά θα επιδοτηθεί η πλήρης απασχόληση 20 ανέργων για 24 μήνες σε επιχειρήσεις και νεοφυείς επιχειρήσεις που θα ενταχθούν στη δομή, με το ποσό των 17.112,00 ευρώ ανά άνεργο.

Οι παρεχόμενες ενισχύσεις είναι τύπου de minimis μέσω του ΕΚΤ.

#### **Ωφελούμενοι – Ομάδες στόχου**

Το έργο θα απευθύνεται σε εν δυνάμει νέους επαγγελματίες για την ίδρυση νέων επιχειρήσεων (υπο-σύσταση), σε νέες επιχειρήσεις (έως δύο διαχειριστικές χρήσεις), σε υφιστάμενες και ενεργές επιχειρήσεις και σε φορείς Κοινωνικής και Αλληλέγγυας Οικονομίας και σε ανέργους.

#### **Συμβατότητα με άλλα Σχέδια**

Στρατηγική Έξυπνης Εξειδίκευσης RIS3 Περιφέρειας Δυτικής Ελλάδας



## Τίτλος Πράξης

## Στρατηγικοί Στόχοι ΣΒΑΑ

## Άξονας Προτεραιότητας ΣΒΑΑ

## Ειδικός Στόχος ΣΒΑΑ

## Προϋπολογισμός

## Πρόγραμμα χρηματοδότησης

## Ταμείο χρηματοδότησης

## Εναλλακτικές πηγές

## χρηματοδότησης

## Δικαιούχος φορέας

## Φορέας λειτουργίας

## Ωριμότητα

## Περιγραφή Πράξης

### Φυσικό αντικείμενο

Η παρέμβαση αφορά στην παροχή «μίγματος κινήτρων» για τη δημιουργία νέων επιχειρήσεων με έμφαση στους τομείς της Πολιτιστικής και Δημιουργικής Βιομηχανίας (ΠΔΒ) και της ΤΠΕ, αλλά και σε τομείς όπως:

- Θεματικός τουρισμός
- Πράσινη οικονομία κ.α

Οι υποψήφιοι θα πρέπει να έχουν «περάσει» το πρόγραμμα εξατομικευμένης καθοδήγησης και να έχουν καταρτίσει ένα Ατομικό Σχέδιο Δράσης για την υλοποίηση της επιχειρηματικής τους ιδέας με την υποστήριξη εξειδικευμένου συμβούλου (μέντορα).

## Ανάπτυξη της Επιχειρηματικότητας και της Αυτοαπασχόλησης μέσω της προώθησης νέων επιχειρηματιών με έμφαση στους τομείς της Πολιτιστικής και Δημιουργικής Βιομηχανίας (ΠΔΒ) και ΤΠΕ

ΣΣ 1 Βελτίωση της ελκυστικότητας της πόλης και της ευρύτερης περιοχής του Αγρινίου: ώθηση οικονομικής δραστηριότητας και προσέλκυση επενδύσεων, προαγωγή της ανταγωνιστικότητας και της επιχειρηματικότητας, ενίσχυση της απασχόλησης και της κοινωνικής - αλληλέγγυας οικονομίας

ΣΣ 2 Αναζωογόνηση του αστικού και κοινωνικού ιστού πόλης και της ευρύτερης περιοχής του Αγρινίου: Βελτίωση της ποιότητας ζωής με την προστασία και ανάδειξη του φυσικού περιβάλλοντος και τη βιώσιμη διαχείριση των αστικών περιβαλλοντικών πόρων, ανάδειξη, προστασία και διατήρηση του φυσικού περιβάλλοντος που περιβάλλει το αστικό κέντρο και τα λιμναία συστήματα του Δήμου

ΑΠ 2 Προώθηση της επιχειρηματικότητας και στήριξη δημιουργίας νέων επιχειρήσεων

ΕΣ 2 Αύξηση της επισκεψιμότητας με προώθηση εναλλακτικών μορφών τουρισμού, προστασία, ανάδειξη και προβολή της φυσικής και πολιτιστικής κληρονομιάς

ΕΣ 6 Ενίσχυση τοπικής οικονομίας και δημιουργία συνθηκών ώθησης της απασχόλησης

500.000 €

ΠΕΠ "Δυτική Ελλάδα" 2021-27 (ΕΣ 4B.vi)

EKT+

ΕΠ «Ανταγωνιστικότητα», LEADER/CLLD, Interreg GRE-ITA, TAA

Επιμελητήριο Αιτωλοακαρνανίας

Επιμελητήριο Αιτωλοακαρνανίας

Απαιτούνται: Μελέτη, Εγκρίσεις

Συνολικά θα χρηματοδοτηθούν 15 άνεργοι για τη δημιουργία της δικής τους επιχείρησης στους προαναφερόμενους τομείς με το ποσό των 15.000,00 ευρώ.

Οι παρεχόμενες ενισχύσεις τύπου de minimis μέσω του ΕΚΤ εντάσσονται σε ένα Business Plan και μπορεί, πέραν αυτού, να αφορούν αρχικό κεφάλαιο κίνησης, αγορά εξοπλισμού, έξοδα εγκατάστασης, έξοδα απόκτησης λογισμικού και πρόσβαση ή αγορά τεχνογνωσίας, ενίσχυση εξωστρέφειας κ.ο.κ.

Στόχος της προτεινόμενης παρέμβασης είναι:

- Ενίσχυση της νεανικής και νεοφυούς Επιχειρηματικότητας ιδίως στους τομείς της Πολιτιστικής και Δημιουργικής Βιομηχανίας, Αγροδιατροφής και Θεματικού Τουρισμού.
- Δυνατότητες ανάπτυξης της Επιχειρηματικότητας μέσω της προώθησης της Δημιουργικής και Πολιτιστικής Βιομηχανίας και των δραστηριοτήτων που σχετίζονται με την προβολή και επισκεψιμότητα περιοχής παρέμβασης (προσέλκυση, αλληλεπίδραση, διαχείριση, word-of-mouth, εξατομικευση κ.λπ.).
- Ύπαρξη δυναμικού νεανικού επιχειρηματικού ανθρώπινου κεφαλαίου με δραστηριότητες δημιουργικής βιομηχανίας, προϊόντων πολιτισμού, τεχνολογίας, design / μόδας κ.λπ.

Η Δράση θα υλοποιηθεί ως άμεση ενίσχυση του Κανόνα de minimis στο πλαίσιο του ισχύοντος Περιφερειακού Χάρτη Κρατικών Ενισχύσεων και των χρηματοδοτήσεων μέσω του ΕΚΤ.

Ωφελούμενοι – Ομάδες στόχου

Νέοι Άνεργοι, Νέοι Επιχειρηματίες

Συμβατότητα με άλλα Σχέδια

-

## Τίτλος Πράξης

## Στρατηγικοί Στόχοι ΣΒΑΑ

## Άξονας Προτεραιότητας ΣΒΑΑ

## Ειδικός Στόχος ΣΒΑΑ

## Προϋπολογισμός

## Πρόγραμμα χρηματοδότησης

## Ταμείο χρηματοδότησης

## Εναλλακτικές πηγές χρηματοδότησης

## Δικαιούχος φορέας

## Φορέας λειτουργίας

## Ωριμότητα

## Περιγραφή Πράξης

### Φυσικό αντικείμενο

Περιλαμβάνονται δράσεις προς υφιστάμενες επιχειρήσεις με σκοπό τη λειτουργική και στρατηγική αναδιάρθρωσή τους και την ανάπτυξη του ανθρώπινου δυναμικού τους.

Οι δράσεις αυτές ενδεικτικά αφορούν «Σχέδια Αναδιάρθρωσης» ιδίως στους τομείς της Πολιτιστικής και Δημιουργικής Βιομηχανίας, των ΤΠΕ, του θεματικού τουρισμού κ.α. με στόχο:

- τη βελτίωση των προϋποθέσεων βιωσιμότητας των επιχειρήσεων μέσω της εφαρμογής ευέλικτου σχεδίου αναδιάρθρωσης για την προσαρμογή στις διαρκώς μεταβαλλόμενες εξωτερικές συνθήκες, και
- την αναβάθμιση των προσόντων και δεξιοτήτων του ανθρώπινου δυναμικού των επιχειρήσεων, σε αντικείμενα που προκύπτουν από τους στόχους του υποβαλλόμενου σχεδίου αναδιάρθρωσης.

## Υποστήριξη της διαδικασίας προσαρμογής των επιχειρήσεων στις αλλαγές που απαιτούνται ιδίως για την προώθηση των ΔΠΒ, ΤΠΕ, του θεματικού τουρισμού κ.α

ΣΣ 1 Βελτίωση της ελκυστικότητας της πόλης και της ευρύτερης περιοχής του Αγρινίου: ώθηση οικονομικής δραστηριότητας και προσέλκυση επενδύσεων, προαγωγή της ανταγωνιστικότητας και της επιχειρηματικότητας, ενίσχυση της απασχόλησης και της κοινωνικής - αλληλέγγυας οικονομίας

ΣΣ 2 Αναζωογόνηση του αστικού και κοινωνικού ιστού πόλης και της ευρύτερης περιοχής του Αγρινίου: Βελτίωση της ποιότητας ζωής με την προστασία και ανάδειξη του φυσικού περιβάλλοντος και τη βιώσιμη διαχείριση των αστικών περιβαλλοντικών πόρων, ανάδειξη, προστασία και διατήρηση του φυσικού περιβάλλοντος που περιβάλλει το αστικό κέντρο και τα λιμναία συστήματα του Δήμου

ΑΠ 2 Προώθηση της επιχειρηματικότητας και στήριξη δημιουργίας νέων επιχειρήσεων

ΕΣ 2 Αύξηση της επισκεψιμότητας με προώθηση εναλλακτικών μορφών τουρισμού, προστασία, ανάδειξη και προβολή της φυσικής και πολιτιστικής κληρονομιάς

ΕΣ 6 Ενίσχυση τοπικής οικονομίας και δημιουργία συνθηκών ώθησης της απασχόλησης

575.000 €

ΠΕΠ "Δυτική Ελλάδα" 2021-27 (ΕΣ 4B.vi)

EKT+

ΕΠ «Ανταγωνιστικότητα», LEADER/CLLD, Interreg GRE-ITA

Επιμελητήριο Αιτωλοακαρνανίας

Επιμελητήριο Αιτωλοακαρνανίας

Απαιτούνται: Μελέτη, Εγκρίσεις



Κριτήριο επιλογής των προς ενίσχυση επιχειρήσεων θα είναι η εκπόνηση ενός σχεδίου αναδιάρθρωσης (διάγνωση αναγκών, συγκεκριμένα μέτρα ανάκαμψης) αλλά και η δημιουργία τουλάχιστον μιας νέας θέσης εργασίας σε κάθε μια επιχείρηση. Η εκπόνηση των σχεδίων αναδιάρθρωσης των επιχειρήσεων που θα συμμετέχουν στη δράση θα πραγματοποιηθεί με την υποστήριξη εξειδικευμένου συμβούλου.

Οι επιχειρήσεις, των οποίων το σχέδιο αναδιάρθρωσης θα λάβει έγκριση, θα κληθούν να υλοποιήσουν την εφαρμογή των μέτρων ανάκαμψης, εξωστρέφειας, προσαρμοστικότητας κ.ο.κ. που περιγράφονται σε αυτό, καθώς και τη βελτίωση των δεξιοτήτων των εργαζομένων σε αυτές, οι οποίοι εμπλέκονται στη διαδικασία αναδιάρθρωσης, αλλά και να δημιουργήσουν τουλάχιστον μια νέα θέση εργασίας.

Συνολικά θα χρηματοδοτηθούν 15 υφιστάμενες για την εφαρμογή του σχεδίου αναδιάρθρωσης τους με το ποσό των 25.000,00 ευρώ.

Ωφελούμενοι – Ομάδες στόχου

Νέοι Άνεργοι, υφιστάμενες Επιχειρήσεις και οι εργαζόμενοι σε αυτές

Συμβατότητα με άλλα Σχέδια

-

## Τίτλος Πράξης

## Στρατηγικοί Στόχοι ΣΒΑΑ

## Άξονας Προτεραιότητας ΣΒΑΑ

## Ειδικός Στόχος ΣΒΑΑ

## Προϋπολογισμός

## Πρόγραμμα χρηματοδότησης

## Ταμείο χρηματοδότησης

## Εναλλακτικές πηγές

## χρηματοδότησης

## Δικαιούχος φορέας

## Φορέας λειτουργίας

## Ωριμότητα

## Περιγραφή Πράξης

### Φυσικό αντικείμενο

Η Δράση που περιλαμβάνεται στην συγκεκριμένη Πρόταση είναι πιλοτικού χαρακτήρα και αποσκοπεί στο να προσφέρει ένα «ανοιχτό περιβάλλον» ενημέρωσης για ευκαιρίες και διεξόδους άσκησης καινοτόμων επιχειρηματικών δραστηριοτήτων, πρόκλησης επιχειρηματικών ιδεών, υποστήριξης της εξειδίκευσης αυτών των ιδεών με παροχή πρόσβασης σε ανοιχτά εργαλεία και πληροφόρηση, διαμορφώνοντας έτσι ευνοϊκό περιβάλλον για την περαιτέρω βελτίωση της εκκόλαψης νέων επιχειρήσεων στους ενδιαφέροντος της ΒΑΑ με έμφαση στον τομέα της δημιουργικής οικονομίας, που ενσωματώνει υψηλή προστιθέμενη αξία (θερμοκοίτιση / pre-incubation).

Η εν λόγω δομή (αποτελεί δράση πιλοτικού χαρακτήρα) και θα λειτουργεί σε συνεργασία τοπικών φορέων (Αυτοδιοίκηση, Επιμελητήρια) με τα Α.Ε.Ι. της Περιφέρειας, καθώς επίσης

## Κέντρο Υποστήριξης και Εκκόλαψης Νέων και Νεοφυών Επιχειρήσεων με έμφαση στους τομείς της Πολιτιστικής και Δημιουργικής Βιομηχανίας (ΠΔΒ) και Τουρισμού

ΣΣ 1 Βελτίωση της ελκυστικότητας της πόλης και της ευρύτερης περιοχής του Αγρινίου: ώθηση οικονομικής δραστηριότητας και προσέλκυση επενδύσεων, προαγωγή της ανταγωνιστικότητας και της επιχειρηματικότητας, ενίσχυση της απασχόλησης και της κοινωνικής - αλληλέγγυας οικονομίας

ΣΣ 2 Αναζωογόνηση του αστικού και κοινωνικού ιστού πόλης και της ευρύτερης περιοχής του Αγρινίου: Βελτίωση της ποιότητας ζωής με την προστασία και ανάδειξη του φυσικού περιβάλλοντος και τη βιώσιμη διαχείριση των αστικών περιβαλλοντικών πόρων, ανάδειξη, προστασία και διατήρηση του φυσικού περιβάλλοντος που περιβάλλει το αστικό κέντρο και τα λιμναία συστήματα του Δήμου

ΑΠ 2 Προώθηση της επιχειρηματικότητας και στήριξη δημιουργίας νέων επιχειρήσεων

ΕΣ 2 Αύξηση της επισκεψιμότητας με προώθηση εναλλακτικών μορφών τουρισμού, προστασία, ανάδειξη και προβολή της φυσικής και πολιτιστικής κληρονομιάς

ΕΣ 6 Ενίσχυση τοπικής οικονομίας και δημιουργία συνθηκών ώθησης της απασχόλησης

800.000 €

ΠΕΠ "Δυτική Ελλάδα" 2021-27 (ΕΣ 4B.vi)

EKT+

ΕΠ «Ανταγωνιστικότητα», Interreg GRE-ITA, TAA

Επιμελητήριο Αιτωλοακαρνανίας

Επιμελητήριο Αιτωλοακαρνανίας

Απαιτούνται: Μελέτη, Εγκρίσεις



και με άλλες σχετικές δομές και ιδρύματα της Περιφέρειας, αποτελώντας και ένα μέσο δικτύωσης στον πολιτιστικό & τουριστικό τομέα.

Μέσω της Δράσης παρέχονται υπηρεσίες γενικής ενημέρωσης και ειδικότερης πληροφόρησης σε υποψήφιους νέους επιχειρηματίες μέσω δικτύου συμβουλών (mentoring) ή/και πρόσβαση σε «εργαλεία» ή τεχνολογίες, ή σε «εικονικά εργαστήρια» (Living labs, Testbeds και Field Labs), προκειμένου μία «ιδέα» να μετουσιωθεί από τους ίδιους σε «προϊόν/υπηρεσία», με έμφαση στους τομείς της Πολιτιστικής και Δημιουργικής Οικονομίας, της αξιοποίησης των βιωματικών εμπειριών και εφαρμογών / υπηρεσιών έξυπνης πόλης.

Δεν περιλαμβάνονται δράσεις, δραστηριότητες και υπηρεσίες που συνδέονται άμεσα ή έμμεσα με οποιαδήποτε χρηματοδοτική διευκόλυνση και στήριξη επιχειρήσεων, όπως άλλωστε συμβαίνει διεθνώς σε υπηρεσίες προ-θερμοκοίτισης.

Οι παραπάνω υπηρεσίες θα παρέχονται χωρίς αντάλλαγμα σε όλους τους ενδιαφερόμενους και δεν συνιστούν γενική ή ειδική ή επιλεκτική, άμεση ή έμμεση ενίσχυση.

Μετά τη διαδικασία της «εκκόλαψης» (pre-incubation), οι ώριμες και βιώσιμες επιχειρηματικές ιδέες θα «καθοδηγούνται» σε άλλες Δράσεις (της ΒΑΑ ή άλλων Προγραμμάτων), προκειμένου να μετουσιωθούν σε νεοφυείς «επιχειρήσεις».

Η Δράση θα υλοποιηθεί από το Επιμελητήριο Αιτωλοακαρνανίας σε συνεργασία με Δήμο Αγρινίου και τα ΑΕΙ της Περιφέρειας.

#### Ωφελούμενοι – Ομάδες στόχου

Νέοι Επιχειρηματίες, καλλιτεχνικό & πολιτιστικό δυναμικό της Περιφέρειας, Νεοφυείς Επιχειρήσεις.

#### Συμβατότητα με άλλα Σχέδια

-



## Τίτλος Πρόξης

## Στρατηγικοί Στόχοι ΣΒΑΑ

## Άξονας Προτεραιότητας ΣΒΑΑ

## Ειδικός Στόχος ΣΒΑΑ

## Προϋπολογισμός

## Πρόγραμμα χρηματοδότησης

## Ταμείο χρηματοδότησης

## Εναλλακτικές πηγές

## χρηματοδότησης

## Δικαιούχος φορέας

## Φορέας λειτουργίας

## Ωριμότητα

## Περιγραφή Πράξης

### Φυσικό αντικείμενο

Μέσω της παρούσας Πρότασης, παρέχονται πρόσθετες ευκαιρίες και δυνατότητες στήριξης νέων επιχειρηματικών ιδεών δραστηριοτήτων με αξιοποίηση του «εργαλείου» της Κοινωνικής και Αλληλέγγυας Οικονομίας (ΚΑΛΟ), ιδίως στους τομείς της Πολιτιστικής και Δημιουργικής Βιομηχανίας και ΤΠΕ και των ειδικότερων «τομέων ενδιαφέροντος της ΒΑΑ (social innovation / υπηρεσίες Έξυπνης Πόλης).

Δεν περιλαμβάνονται δράσεις επιχορήγησης υφιστάμενων και νέων φορέων κοινωνικής και αλληλέγγυας οικονομίας, που θα δρομολογηθούν ενιαία και εκτός της ΒΑΑ.

## Ανάπτυξη Οικοσυστήματος Προώθησης της Κοινωνικής Επιχειρηματικότητας, Βελτίωση των ευκαιριών ανάπτυξης κοινωνικών επιχειρηματικών δραστηριοτήτων, ιδίως στους τομείς της Πολιτιστικής και Δημιουργικής Βιομηχανίας (ΠΔΒ) και ΤΠΕ

ΣΣ 1 Βελτίωση της ελκυστικότητας της πόλης και της ευρύτερης περιοχής του Αγρινίου: ώθηση οικονομικής δραστηριότητας και προσέλκυση επενδύσεων, προαγωγή της ανταγωνιστικότητας και της επιχειρηματικότητας, ενίσχυση της απασχόλησης και της κοινωνικής - αλληλέγγυας οικονομίας

ΣΣ 2 Αναζωογόνηση του αστικού και κοινωνικού ιστού πόλης και της ευρύτερης περιοχής του Αγρινίου: Βελτίωση της ποιότητας ζωής με την προστασία και ανάδειξη του φυσικού περιβάλλοντος και τη βιώσιμη διαχείριση των αστικών περιβαλλοντικών πόρων, ανάδειξη, προστασία και διατήρηση του φυσικού περιβάλλοντος που περιβάλλει το αστικό κέντρο και τα λιμναία συστήματα του Δήμου

ΑΠ 2 Προώθηση της επιχειρηματικότητας και στήριξη δημιουργίας νέων επιχειρήσεων

ΕΣ 2 Αύξηση της επισκεψιμότητας με προώθηση εναλλακτικών μορφών τουρισμού, προστασία, ανάδειξη και προβολή της φυσικής και πολιτιστικής κληρονομιάς

ΕΣ 6 Ενίσχυση τοπικής οικονομίας και δημιουργία συνθηκών ώθησης της απασχόλησης

600.000 €

ΠΕΠ "Δυτική Ελλάδα" 2021-27 (ΕΣ 4B.vi)

EKT+

ΕΠ «Ανθρώπινο Δυναμικό και Κοινωνική Συνοχή», Interreg GRE-ITA, TAA

Δήμος Αγρινίου

Δήμος Αγρινίου

Απαιτούνται: Μελέτη, Εγκρίσεις



Ειδικότερα, στην παρούσα Παρέμβαση στοχεύεται η ωρίμανση, διάδοση και ανάπτυξη της Κοινωνικής και Αλληλέγγυας Οικονομίας και η σταδιακή ανάπτυξη διακριτού «Οικοσυστήματος ΚΑΛΟ» για τη δημιουργία Επιχειρηματικών Φορέων ΚΑΛΟ στην Περιοχή Παρέμβασης της ΒΑΑ, στους προαναφερόμενους τομείς ενδιαφέροντος.

Στο πλαίσιο της ανάπτυξης του «Οικοσυστήματος ΚΑΛΟ» για την προαγωγή της επιχειρηματικότητας περιλαμβάνονται οι ακόλουθες ενδεικτικές ενέργειες:

- πληροφόρηση και ενημέρωση για την ανάπτυξη και την προστιθέμενη αξία της ΚΑΛΟ
- παρακίνηση και υποστήριξη της σύστασης Κοινωνικών Επιχειρήσεων με την παροχή υπηρεσιών ανοιχτής πρόσβασης για την κινητοποίηση, υποστήριξη, και συμβουλευτική (pre-incubating, coaching και mentoring σε ατομικό επίπεδο, σε επίπεδο φορέων Κ.Α.Λ.Ο. κ.ο.κ.),
- παροχή «συνεργατικών χώρων (co-working space) για ανάπτυξη / γέννηση πρωτοβουλιών και ιδεών ΚΑΛΟ (σε συνεργασία με την ΠΔΕ και την ΕΓ ΚΑΛΟ)
- παροχή ανοιχτών εργαλείων «σκιαγράφησης» της επιχειρηματικής ιδέας και του συλλογικού σχήματος (συναντήσεις εργασίας, δομημένα εργαστήρια και «παιγνία» επιχειρηματικού σχεδιασμού με έμφαση στην ΚΑΛΟ, συμβουλευτική κ.λπ.)
- παροχή ανοιχτών υπηρεσιών στήριξης και αξιοποίησης μεθόδων, εργαλείων και ενημερωτικών συνεδριών, που αποσκοπούν ενδεικτικά στην υποστήριξη των συνεργασιών, στην ανταλλαγή ιδεών και στην παροχή τεχνικού και επιστημονικού πλαισίου για την ωρίμανση της επιχειρηματικής ανακάλυψης, παροχή υπηρεσιών συμβουλευτικής στην Κοινωνική Επιχειρηματικότητα, διευκολύνσεις διοικητικού κυρίως χαρακτήρα, πρόσβαση σε εργαλεία και πληροφόρηση κ.λπ.
- Υπηρεσίες post-incubating για τη διευκόλυνση της μετάβασης των κοινωνικών επιχειρήσεων σε πιο ώριμες συνθήκες ανταγωνισμού (μετάβαση στην αγορά)
- οργάνωση 'Innovative Social Accelerator' safari
- ανάπτυξη εργαλείων στήριξης και προσέλκυσης εν δυνάμει ωφελουμένων ΚΑΛΟ μέσω ηλεκτρονικής πολύ-καναλικής προσέγγισης και «ανακάλυψης»
- αξιοποίηση των Social Media και εφαρμογών τύπου Omni-channel
- μελέτες διάγνωσης τομέων δραστηριοτήτων και δια-κλαδικών συνεργασιών
- εκδόσεις και Οδηγοί (σε φυσική και ψηφιακή μορφή)
- μεταφορά και διάχυση καλών πρακτικών, προώθηση της «αριστείας» στα 6 ζητήματα της ΚΑΛΟ
- προώθηση «Τοπικών Συμφωνιών Συνεργασίας», δικτύωση Κοινωνικών Επιχειρήσεων και άλλων Φορέων ΚΑΛΟ
- σχεδιασμός και υλοποίηση ενεργειών job-shadowing σε επιλεγμένες κοινωνικές επιχειρήσεις σε διακρατικό επίπεδο
- προώθηση τοπικών συμφωνιών συνεργασίας (local parts) μεταξύ των κοινωνικών επιχειρήσεων και των φορέων της αυτοδιοίκησης & τις ιδιωτικές επιχειρήσεις
- Σχεδιασμός και εφαρμογή δράσεων κοινωνικής καινοτομίας που αφορούν στην ΚΑΛΟ
- προώθηση της "διατομεακής" γονιμοποίησης ανάμεσα σε Κοινωνικές και Mainstreaming Επιχειρήσεις
- ανάπτυξη και υποστήριξη δικτύων αμοιβαίας μάθησης και συνεργασίας (Learning Social Networks)





- κ.λπ.

Ωφελούμενοι – Ομάδες στόχου

Υφιστάμενες Επιχειρήσεις και οι εργαζόμενοι σε αυτές.

Συμβατότητα με άλλα Σχέδια

-



### Άξονας Προτεραιότητας 3

#### Τίτλος Πρόξης

#### Στρατηγικοί Στόχοι ΣΒΑΑ

#### Άξονας Προτεραιότητας ΣΒΑΑ

#### Ειδικός Στόχος ΣΒΑΑ

Προϋπολογισμός  
Πρόγραμμα χρηματοδότησης  
Ταμείο χρηματοδότησης  
Εναλλακτικές πηγές  
χρηματοδότησης  
Δικαιούχος φορέας  
Φορέας λειτουργίας  
Ωριμότητα

#### Καταγραφή γεωτρήσεων και δικτύου ύδρευσης, άρδευσης, αποχέτευσης

ΣΣ 1 Βελτίωση της ελκυστικότητας της πόλης και της ευρύτερης περιοχής του Αγρινίου: ώθηση οικονομικής δραστηριότητας και προσέλκυση επενδύσεων, προαγωγή της ανταγωνιστικότητας και της επιχειρηματικότητας, ενίσχυση της απασχόλησης και της κοινωνικής - αλληλέγγυας οικονομίας

ΣΣ 2 Αναζωογόνηση του αστικού και κοινωνικού ιστού πόλης και της ευρύτερης περιοχής του Αγρινίου: Βελτίωση της ποιότητας ζωής με την προστασία και ανάδειξη του φυσικού περιβάλλοντος και τη βιώσιμη διαχείριση των αστικών περιβαλλοντικών πόρων, ανάδειξη, προστασία και διατήρηση του φυσικού περιβάλλοντος που περιβάλλει το αστικό κέντρο και τα λιμναία συστήματα του Δήμου

ΣΣ 3 Ενίσχυση της κοινωνικής συνοχής, καταπολέμηση της φτώχειας και ανάπτυξη τοπικών κοινωνικών δικτύων

ΣΣ 4 Ανάπτυξη και εφαρμογή «έξυπνων» λύσεων στις αστικές λειτουργίες, καθώς και στις λειτουργίες του Δήμου με κοινωνικό χαρακτήρα

ΑΠ 3 Ανάπτυξη και εφαρμογή «έξυπνων» λύσεων στις αστικές (smart city, smart energy, eco-city) και κοινωνικές λειτουργίες (social innovation)

ΕΣ 3 Προώθηση βιώσιμης κινητικότητας με τη διευκόλυνση και προστασία της κίνησης των πεζών, χρήση ήπιων μορφών μετακίνησης και βελτίωση προσβασιμότητας των ΑΜΕΑ σε υποδομές και υπηρεσίες

ΕΣ 5 Ανάπτυξη και εφαρμογή λύσεων «έξυπνης» πόλης στις αστικές περιοχές και στις τοπικές κοινότητες

ΕΣ 7 Ολοκλήρωση βασικών υποδομών υγρών αποβλήτων για την προστασία του φυσικού περιβάλλοντος και την ορθολογική διαχείριση των φυσικών πόρων

100.000 €

ΠΕΠ "Δυτική Ελλάδα" 2021-27 (ΕΣ 2ν)

ΕΤΠΑ

ΕΠ "Περιβάλλον και κλιματική αλλαγή" 2021-27 (Π5)

ΔΕΥΑ Αγρινίου

ΔΕΥΑ Αγρινίου

Απαιτούνται: Μελέτη, Εγκρίσεις



## Περιγραφή Πράξης

Φυσικό αντικείμενο

Η πράξη αφορά στην καταγραφή και αποτύπωση των χαρακτηριστικών γεωτρήσεων και δικτύων ύδρευσης – άρδευσης – αποχέτευσης. Σκοπός είναι η εισαγωγή της εν λόγω πληροφορίας στο GIS του Δήμου Αγρινίου, για την ορθότερη διαχείριση των δικτύων αυτών.

Ωφελούμενοι – Ομάδες στόχου

Ωφελούμενοι είναι όλοι οι πολίτες κι επισκέπτες του Δήμου Αγρινίου

Συμβατότητα με άλλα Σχέδια

-



## Τίτλος Πράξης

### Στρατηγικοί Στόχοι ΣΒΑΑ

### Άξονας Προτεραιότητας ΣΒΑΑ

### Ειδικός Στόχος ΣΒΑΑ

### Προϋπολογισμός

Πρόγραμμα χρηματοδότησης

Ταμείο χρηματοδότησης

Εναλλακτικές πηγές

χρηματοδότησης

Δικαιούχος φορέας

Φορέας λειτουργίας

Ωριμότητα

### Περιγραφή Πράξης

Φυσικό αντικείμενο

### Γραμμή Μ3

ΣΣ 1 Βελτίωση της ελκυστικότητας της πόλης και της ευρύτερης περιοχής του Αγρινίου: ώθηση οικονομικής δραστηριότητας και προσέλκυση επενδύσεων, προαγωγή της ανταγωνιστικότητας και της επιχειρηματικότητας, ενίσχυση της απασχόλησης και της κοινωνικής - αλληλέγγυας οικονομίας

ΣΣ 2 Αναζωογόνηση του αστικού και κοινωνικού ιστού πόλης και της ευρύτερης περιοχής του Αγρινίου: Βελτίωση της ποιότητας ζωής με την προστασία και ανάδειξη του φυσικού περιβάλλοντος και τη βιώσιμη διαχείριση των αστικών περιβαλλοντικών πόρων, ανάδειξη, προστασία και διατήρηση του φυσικού περιβάλλοντος που περιβάλλει το αστικό κέντρο και τα λιμναία συστήματα του Δήμου

ΣΣ 3 Ενίσχυση της κοινωνικής συνοχής, καταπολέμηση της φτώχειας και ανάπτυξη τοπικών κοινωνικών δικτύων

ΣΣ 4 Ανάπτυξη και εφαρμογή «έξυπνων» λύσεων στις αστικές λειτουργίες, καθώς και στις λειτουργίες του Δήμου με κοινωνικό χαρακτήρα

ΑΠ 3 Ανάπτυξη και εφαρμογή «έξυπνων» λύσεων στις αστικές (smart city, smart energy, eco-city) και κοινωνικές λειτουργίες (social innovation)

ΕΣ 3 Προώθηση βιώσιμης κινητικότητας με τη διευκόλυνση και προστασία της κίνησης των πεζών, χρήση ήπιων μορφών μετακίνησης και βελτίωση προσβασιμότητας των ΑΜΕΑ σε υποδομές και υπηρεσίες

ΕΣ 5 Ανάπτυξη και εφαρμογή λύσεων «έξυπνης» πόλης στις αστικές περιοχές και στις τοπικές κοινότητες

ΕΣ 7 Ολοκλήρωση βασικών υποδομών υγρών αποβλήτων για την προστασία του φυσικού περιβάλλοντος και την ορθολογική διαχείριση των φυσικών πόρων

500.000 €

ΠΕΠ "Δυτική Ελλάδα" 2021-27 (ΕΣ 4B.vi)

EKT+

ΕΠ «Περιβάλλον και Κλιματική Αλλαγή», ΕΠ «Μεταφορές», Interreg GRE-ITA

Δήμος Αγρινίου - Προγραμματική με Αστικό ΚΤΕΛ

Αστικό ΚΤΕΛ Αγρινίου

Απαιτούνται: Μελέτη, Προγραμματική Σύμβαση με Αστικό ΚΤΕΛ Αγρινίου, Εγκρίσεις



Η πράξη αφορά στην πιλοτική λειτουργία για 2 χρόνια μιας πρόσθετης γραμμής, που θα εξυπηρετεί τις κινήσεις στο κέντρο της πόλης, διασυνδέοντας το δίκτυο ήπιας μετακίνησης, τους δημοτικούς χώρους στάθμευσης και σημαντικές χρήσεις γης της πόλης. Η Γραμμή Μ3:

- Θα εξυπηρετεί τις κινήσεις στο κέντρο της πόλης, διασυνδέοντας το δίκτυο ήπιας μετακίνησης, τους δημοτικούς χώρους στάθμευσης και σημαντικές χρήσεις γης της πόλης
- Θα έχει 14ωρη καθημερινή λειτουργία [07:00 –21:00]
- Θα έχει συνολικό μήκος διαδρομής: 2750 m
- Θα έχει 15 στάσεις, εκ των οποίων οι 10 είναι υφιστάμενες.

Στο πλαίσιο της πιλοτικής λειτουργίας θα καταγράφονται:

- Αριθμός επιβατών και συχνότητα χρήσης,
- Μείωση εκπομπών σε επίπεδο Δήμου λόγω της λειτουργίας της γραμμής.

#### Ωφελούμενοι – Ομάδες στόχου

Ωφελούμενοι είναι όλοι οι πολίτες κι επισκέπτες του Δήμου Αγρινίου.

#### Συμβατότητα με άλλα Σχέδια

ΣΒΑΚ Δήμου Αγρινίου



## Τίτλος Πράξης

## Ανάπτυξη νέων χώρων στάθμευσης εκτός οδού

ΣΣ 1 Βελτίωση της ελκυστικότητας της πόλης και της ευρύτερης περιοχής του Αγρινίου: ώθηση οικονομικής δραστηριότητας και προσέλκυση επενδύσεων, προαγωγή της ανταγωνιστικότητας και της επιχειρηματικότητας, ενίσχυση της απασχόλησης και της κοινωνικής - αλληλέγγυας οικονομίας

ΣΣ 2 Αναζωογόνηση του αστικού και κοινωνικού ιστού πόλης και της ευρύτερης περιοχής του Αγρινίου: Βελτίωση της ποιότητας ζωής με την προστασία και ανάδειξη του φυσικού περιβάλλοντος και τη βιώσιμη διαχείριση των αστικών περιβαλλοντικών πόρων, ανάδειξη, προστασία και διατήρηση του φυσικού περιβάλλοντος που περιβάλλει το αστικό κέντρο και τα λιμναία συστήματα του Δήμου

ΣΣ 3 Ενίσχυση της κοινωνικής συνοχής, καταπολέμηση της φτώχειας και ανάπτυξη τοπικών κοινωνικών δικτύων

ΣΣ 4 Ανάπτυξη και εφαρμογή «έξυπνων» λύσεων στις αστικές λειτουργίες, καθώς και στις λειτουργίες του Δήμου με κοινωνικό χαρακτήρα

ΑΠ 3 Ανάπτυξη και εφαρμογή «έξυπνων» λύσεων στις αστικές (smart city, smart energy, eco-city) και κοινωνικές λειτουργίες (social innovation)

ΕΣ 3 Προώθηση βιώσιμης κινητικότητας με τη διευκόλυνση και προστασία της κίνησης των πεζών, χρήση ήπιων μορφών μετακίνησης και βελτίωση προσβασιμότητας των ΑΜΕΑ σε υποδομές και υπηρεσίες

ΕΣ 5 Ανάπτυξη και εφαρμογή λύσεων «έξυπνης» πόλης στις αστικές περιοχές και στις τοπικές κοινότητες

ΕΣ 7 Ολοκλήρωση βασικών υποδομών υγρών αποβλήτων για την προστασία του φυσικού περιβάλλοντος και την ορθολογική διαχείριση των φυσικών πόρων

700.000 €

ΠΕΠ "Δυτική Ελλάδα" 2021-27 (ΕΣ 2i)

ΕΤΠΑ

ΕΠ "Περιβάλλον και κλιματική αλλαγή" 2021-27 (Π1), ΕΠ «Μεταφορές»

Δήμος Αγρινίου

Δήμος Αγρινίου

Απαιτούνται: Ιδιοκτησία/ παραχώρηση, Μελέτη, Εγκρίσεις

## Στρατηγικοί Στόχοι ΣΒΑΑ

## Άξονας Προτεραιότητας ΣΒΑΑ

## Ειδικός Στόχος ΣΒΑΑ

## Προϋπολογισμός

Πρόγραμμα χρηματοδότησης

Ταμείο χρηματοδότησης

Εναλλακτικές πηγές

χρηματοδότησης

Δικαιούχος φορέας

Φορέας λειτουργίας

Ωριμότητα

## Περιγραφή Πράξης

Φυσικό αντικείμενο



Η πράξη αφορά στην αξιοποίηση χώρων, του σχεδίου πόλης Αγρινίου για δημιουργία χώρων στάθμευσης εκτός οδού. Σύμφωνα με το εγκεκριμένο ΣΒΑΚ εντοπίζονται δυνητικά αξιοποιήσιμοι χώροι με τα κατάλληλα χαρακτηριστικά, οι οποίοι βρίσκονται στα Ο.Τ. 99, 122, 176, 163, 230Δ. Συνδυαστικά με το αναπτυσσόμενο δίκτυο πεζοδρόμων και τις αστικές συγκοινωνίες, μειώνεται σημαντικά η πίεση για στάθμευση στο κέντρο της πόλης.

#### Ωφελούμενοι – Ομάδες στόχου

Ωφελούμενοι είναι όλοι οι πολίτες κι επισκέπτες του Δήμου Αγρινίου.

#### Συμβατότητα με άλλα Σχέδια

Η πράξη συμπεριλαμβάνεται στο Σχέδιο Βιώσιμης Αστικής Κινητικότητας του Δήμου Αγρινίου.



## Τίτλος Πράξης

### Στρατηγικοί Στόχοι ΣΒΑΑ

### Άξονας Προτεραιότητας ΣΒΑΑ

### Ειδικός Στόχος ΣΒΑΑ

### Προϋπολογισμός

Πρόγραμμα χρηματοδότησης

Ταμείο χρηματοδότησης

Εναλλακτικές πηγές

χρηματοδότησης

Δικαιούχος φορέας

Φορέας λειτουργίας

Ωριμότητα

### Περιγραφή Πράξης

Φυσικό αντικείμενο

### Νέες διαδρομές ποδηλάτου

ΣΣ 1 Βελτίωση της ελκυστικότητας της πόλης και της ευρύτερης περιοχής του Αγρινίου: ώθηση οικονομικής δραστηριότητας και προσέλκυση επενδύσεων, προαγωγή της ανταγωνιστικότητας και της επιχειρηματικότητας, ενίσχυση της απασχόλησης και της κοινωνικής - αλληλέγγυας οικονομίας

ΣΣ 2 Αναζωογόνηση του αστικού και κοινωνικού ιστού πόλης και της ευρύτερης περιοχής του Αγρινίου: Βελτίωση της ποιότητας ζωής με την προστασία και ανάδειξη του φυσικού περιβάλλοντος και τη βιώσιμη διαχείριση των αστικών περιβαλλοντικών πόρων, ανάδειξη, προστασία και διατήρηση του φυσικού περιβάλλοντος που περιβάλλει το αστικό κέντρο και τα λιμναία συστήματα του Δήμου

ΣΣ 3 Ενίσχυση της κοινωνικής συνοχής, καταπολέμηση της φτώχειας και ανάπτυξη τοπικών κοινωνικών δικτύων

ΣΣ 4 Ανάπτυξη και εφαρμογή «έξυπνων» λύσεων στις αστικές λειτουργίες, καθώς και στις λειτουργίες του Δήμου με κοινωνικό χαρακτήρα

ΑΠ 3 Ανάπτυξη και εφαρμογή «έξυπνων» λύσεων στις αστικές (smart city, smart energy, eco-city) και κοινωνικές λειτουργίες (social innovation)

ΕΣ 3 Προώθηση βιώσιμης κινητικότητας με τη διευκόλυνση και προστασία της κίνησης των πεζών, χρήση ήπιων μορφών μετακίνησης και βελτίωση προσβασιμότητας των ΑΜΕΑ σε υποδομές και υπηρεσίες

ΕΣ 5 Ανάπτυξη και εφαρμογή λύσεων «έξυπνης» πόλης στις αστικές περιοχές και στις τοπικές κοινότητες

ΕΣ 7 Ολοκλήρωση βασικών υποδομών υγρών αποβλήτων για την προστασία του φυσικού περιβάλλοντος και την ορθολογική διαχείριση των φυσικών πόρων

1.300.000 €

ΠΕΠ "Δυτική Ελλάδα" 2021-27 (ΕΣ 3ii)

ΕΤΠΑ

ΠΕΠ "Δυτική Ελλάδα" 2021-27 (ΕΣ 2ν), ΤΑΑ

Δήμος Αγρινίου

Δήμος Αγρινίου

Απαιτούνται: Μελέτη, Εγκρίσεις



Η πράξη αφορά στη δημιουργία μιας διαδρομής ποδηλάτου και η σύνδεσή της με τον ποδηλατόδρομο που κατασκευάζεται στη περιοχή του Αγίου Ιωάννη Ρηγανά. Πιο συγκεκριμένα, προβλέπεται η διαμόρφωση αστικού ποδηλατόδρομου δύο κατευθύνσεων στο ανατολικό και νότιο τμήμα της πόλης, που θα συνδέει το δίκτυο πεζοδρόμων και ποδηλατοδρόμων που υλοποιεί ο Δήμος στην περιοχή Αγ. Ιωάννη Ρηγανά, εκτός αστικού ιστού, με την περιοχή της Αγ. Βαρβάρας, με την περιοχή του Πανεπιστημίου, με τον Κ.Χ. 386Α επί των οδών Φιλελλήνων και Πέτρουλα και με την περιοχή του Αγ. Ιωάννη Ρηγανά, εντός αστικού ιστού, όπου βρίσκεται μεγάλο σχολικό συγκρότημα και οι εργατικές κατοικίες. Το δίκτυο αστικού ποδηλατόδρομου αυτό θα είναι ενιαίο και συνεχές.

#### Ωφελούμενοι – Ομάδες στόχου

Ωφελούμενοι είναι όλοι οι πολίτες κι επισκέπτες του Δήμου Αγρινίου.

#### Συμβατότητα με άλλα Σχέδια

Η πράξη συμπεριλαμβάνεται στο Σχέδιο Βιώσιμης Αστικής Κινητικότητας του Δήμου Αγρινίου.



## Τίτλος Πράξης

## Στρατηγικοί Στόχοι ΣΒΑΑ

## Άξονας Προτεραιότητας ΣΒΑΑ

## Ειδικός Στόχος ΣΒΑΑ

## Προϋπολογισμός

Πρόγραμμα χρηματοδότησης

Ταμείο χρηματοδότησης

Εναλλακτικές πηγές

χρηματοδότησης

Δικαιούχος φορέας

Φορέας λειτουργίας

Ωριμότητα

## Περιγραφή Πράξης

Φυσικό αντικείμενο

## Αντικατάσταση/ Αναβάθμιση στόλου οχημάτων με EURO VI ή/και ηλεκτρικά, με πλήρη εξοπλισμό

ΣΣ 1 Βελτίωση της ελκυστικότητας της πόλης και της ευρύτερης περιοχής του Αγρινίου: ώθηση οικονομικής δραστηριότητας και προσέλκυση επενδύσεων, προαγωγή της ανταγωνιστικότητας και της επιχειρηματικότητας, ενίσχυση της απασχόλησης και της κοινωνικής - αλληλέγγυας οικονομίας

ΣΣ 2 Αναζωογόνηση του αστικού και κοινωνικού ιστού πόλης και της ευρύτερης περιοχής του Αγρινίου: Βελτίωση της ποιότητας ζωής με την προστασία και ανάδειξη του φυσικού περιβάλλοντος και τη βιώσιμη διαχείριση των αστικών περιβαλλοντικών πόρων, ανάδειξη, προστασία και διατήρηση του φυσικού περιβάλλοντος που περιβάλλει το αστικό κέντρο και τα λιμναία συστήματα του Δήμου

ΣΣ 3 Ενίσχυση της κοινωνικής συνοχής, καταπολέμηση της φτώχειας και ανάπτυξη τοπικών κοινωνικών δικτύων

ΣΣ 4 Ανάπτυξη και εφαρμογή «έξυπνων» λύσεων στις αστικές λειτουργίες, καθώς και στις λειτουργίες του Δήμου με κοινωνικό χαρακτήρα

ΑΠ 3 Ανάπτυξη και εφαρμογή «έξυπνων» λύσεων στις αστικές (smart city, smart energy, eco-city) και κοινωνικές λειτουργίες (social innovation)

ΕΣ 3 Προώθηση βιώσιμης κινητικότητας με τη διευκόλυνση και προστασία της κίνησης των πεζών, χρήση ήπιων μορφών μετακίνησης και βελτίωση προσβασιμότητας των ΑΜΕΑ σε υποδομές και υπηρεσίες

ΕΣ 5 Ανάπτυξη και εφαρμογή λύσεων «έξυπνης» πόλης στις αστικές περιοχές και στις τοπικές κοινότητες

ΕΣ 7 Ολοκλήρωση βασικών υποδομών υγρών αποβλήτων για την προστασία του φυσικού περιβάλλοντος και την ορθολογική διαχείριση των φυσικών πόρων

1.000.000 €

ΠΕΠ "Δυτική Ελλάδα" 2021-27 (ΕΣ 2i)

ΕΤΠΑ

ΕΠ "Περιβάλλον και κλιματική αλλαγή" 2021-27 (Π1)

Δήμος Αγρινίου

Δήμος Αγρινίου

Απαιτούνται: Μελέτη, Εγκρίσεις



Η πράξη αφορά στην προμήθεια 20 οχημάτων κατηγορίας EURO VI ή/και ηλεκτρικών, με πλήρη εξοπλισμό που θα καλύπτει τις ανάγκες των Υπηρεσιών του Δήμου Αγρινίου. Στο πλαίσιο της πράξης θα λάβει χώρα και η εγκατάσταση αντίστοιχου αριθμού θέσεων φόρτισης.

#### Ωφελούμενοι – Ομάδες στόχου

Ωφελούμενοι είναι όλοι οι πολίτες κι επισκέπτες του Δήμου Αγρινίου.

#### Συμβατότητα με άλλα Σχέδια

Η πράξη συμπεριλαμβάνεται στο Σχέδιο Βιώσιμης Αστικής Κινητικότητας και ΣΦΗΟ του Δήμου Αγρινίου



## Τίτλος Πράξης

## Στρατηγικοί Στόχοι ΣΒΑΑ

## Άξονας Προτεραιότητας ΣΒΑΑ

## Ειδικός Στόχος ΣΒΑΑ

## Προϋπολογισμός

Πρόγραμμα χρηματοδότησης

Ταμείο χρηματοδότησης

Εναλλακτικές πηγές

χρηματοδότησης

Δικαιούχος φορέας

Φορέας λειτουργίας

Ωριμότητα

## Περιγραφή Πράξης

Φυσικό αντικείμενο

## Πιλοτικές δράσεις διαχείρισης της χωριστής συλλογής αστικών αποβλήτων

ΣΣ 1 Βελτίωση της ελκυστικότητας της πόλης και της ευρύτερης περιοχής του Αγρινίου: ώθηση οικονομικής δραστηριότητας και προσέλκυση επενδύσεων, προαγωγή της ανταγωνιστικότητας και της επιχειρηματικότητας, ενίσχυση της απασχόλησης και της κοινωνικής - αλληλέγγυας οικονομίας

ΣΣ 2 Αναζωογόνηση του αστικού και κοινωνικού ιστού πόλης και της ευρύτερης περιοχής του Αγρινίου: Βελτίωση της ποιότητας ζωής με την προστασία και ανάδειξη του φυσικού περιβάλλοντος και τη βιώσιμη διαχείριση των αστικών περιβαλλοντικών πόρων, ανάδειξη, προστασία και διατήρηση του φυσικού περιβάλλοντος που περιβάλλει το αστικό κέντρο και τα λιμναία συστήματα του Δήμου

ΣΣ 3 Ενίσχυση της κοινωνικής συνοχής, καταπολέμηση της φτώχειας και ανάπτυξη τοπικών κοινωνικών δικτύων

ΣΣ 4 Ανάπτυξη και εφαρμογή «έξυπνων» λύσεων στις αστικές λειτουργίες, καθώς και στις λειτουργίες του Δήμου με κοινωνικό χαρακτήρα

ΑΠ 3 Ανάπτυξη και εφαρμογή «έξυπνων» λύσεων στις αστικές (smart city, smart energy, eco-city) και κοινωνικές λειτουργίες (social innovation)

ΕΣ 3 Προώθηση βιώσιμης κινητικότητας με τη διευκόλυνση και προστασία της κίνησης των πεζών, χρήση ήπιων μορφών μετακίνησης και βελτίωση προσβασιμότητας των ΑΜΕΑ σε υποδομές και υπηρεσίες

ΕΣ 5 Ανάπτυξη και εφαρμογή λύσεων «έξυπνης» πόλης στις αστικές περιοχές και στις τοπικές κοινότητες

ΕΣ 7 Ολοκλήρωση βασικών υποδομών υγρών αποβλήτων για την προστασία του φυσικού περιβάλλοντος και την ορθολογική διαχείριση των φυσικών πόρων

90.000 €

ΠΕΠ "Δυτική Ελλάδα" 2021-27 (ΕΣ 2iv)

ΕΤΠΑ

ΕΠ "Περιβάλλον και Κλιματική Αλλαγή" (Π3), Πράσινο Ταμείο, Ίδιοι πόροι

Δήμος Αγρινίου

Δήμος Αγρινίου

Απαιτούνται: Μελέτη, Εγκρίσεις



Η πράξη αφορά σε:

- Δράσεις ενημέρωσης του γενικού κοινού προκειμένου να επικοινωνηθούν οι δυνατότητες της χωριστής συλλογής αποβλήτων και ο τρόπος ανακύκλωσης υλικών και βιοαποβλήτων,
- Σχεδιασμός και υλοποίηση προγράμματος ευαισθητοποίησης σε σχολεία, ώστε να καταστεί πιο αποδοτική η συλλογή ανακυκλώσιμων.

Στόχος είναι να επιτευχθεί αύξηση του ποσοστού διαλογής στην πηγή με την ευαισθητοποίηση και συμμετοχή περισσότερων δημοτών στην εν λόγω διαδικασία, καθώς και αύξηση του ποσοστού ανακύκλωσης στην επικράτεια του Δήμου.

**Ωφελούμενοι – Ομάδες στόχου**

Ωφελούμενοι είναι όλοι οι πολίτες κι επισκέπτες του Δήμου Αγρινίου.

**Συμβατότητα με άλλα Σχέδια**

-



## Τίτλος Πράξης

## Στρατηγικοί Στόχοι ΣΒΑΑ

## Άξονας Προτεραιότητας ΣΒΑΑ

## Ειδικός Στόχος ΣΒΑΑ

## Προϋπολογισμός

Πρόγραμμα χρηματοδότησης

Ταμείο χρηματοδότησης

Εναλλακτικές πηγές

χρηματοδότησης

Δικαιούχος φορέας

Φορέας λειτουργίας

Ωριμότητα

## Περιγραφή Πράξης

Φυσικό αντικείμενο

## Ενεργειακή αναβάθμιση σχολικών κτιρίων

ΣΣ 1 Βελτίωση της ελκυστικότητας της πόλης και της ευρύτερης περιοχής του Αγρινίου: ώθηση οικονομικής δραστηριότητας και προσέλκυση επενδύσεων, προαγωγή της ανταγωνιστικότητας και της επιχειρηματικότητας, ενίσχυση της απασχόλησης και της κοινωνικής - αλληλέγγυας οικονομίας

ΣΣ 2 Αναζωογόνηση του αστικού και κοινωνικού ιστού πόλης και της ευρύτερης περιοχής του Αγρινίου: Βελτίωση της ποιότητας ζωής με την προστασία και ανάδειξη του φυσικού περιβάλλοντος και τη βιώσιμη διαχείριση των αστικών περιβαλλοντικών πόρων, ανάδειξη, προστασία και διατήρηση του φυσικού περιβάλλοντος που περιβάλλει το αστικό κέντρο και τα λιμναία συστήματα του Δήμου

ΣΣ 3 Ενίσχυση της κοινωνικής συνοχής, καταπολέμηση της φτώχειας και ανάπτυξη τοπικών κοινωνικών δικτύων

ΣΣ 4 Ανάπτυξη και εφαρμογή «έξυπνων» λύσεων στις αστικές λειτουργίες, καθώς και στις λειτουργίες του Δήμου με κοινωνικό χαρακτήρα

ΑΠ 3 Ανάπτυξη και εφαρμογή «έξυπνων» λύσεων στις αστικές (smart city, smart energy, eco-city) και κοινωνικές λειτουργίες (social innovation)

ΕΣ 3 Προώθηση βιώσιμης κινητικότητας με τη διευκόλυνση και προστασία της κίνησης των πεζών, χρήση ήπιων μορφών μετακίνησης και βελτίωση προσβασιμότητας των ΑΜΕΑ σε υποδομές και υπηρεσίες

ΕΣ 5 Ανάπτυξη και εφαρμογή λύσεων «έξυπνης» πόλης στις αστικές περιοχές και στις τοπικές κοινότητες

ΕΣ 7 Ολοκλήρωση βασικών υποδομών υγρών αποβλήτων για την προστασία του φυσικού περιβάλλοντος και την ορθολογική διαχείριση των φυσικών πόρων

7.000.000 €

ΠΕΠ "Δυτική Ελλάδα" 2021-27 (ΕΣ 2i)

ΕΤΠΑ

Πρόγραμμα LIFE, ΕΠ "Περιβάλλον και κλιματική αλλαγή" 2021-27 (Π1), ΠΔΕ

Δήμος Αγρινίου

Δήμος Αγρινίου

Απαιτούνται: Μελέτη, Εγκρίσεις

Στο έργο περιλαμβάνονται 2 υποέργα:





- Εκπόνηση αναγκαίων τεχνικών μελετών
- Ενεργειακή αναβάθμιση δέκα (10) σχολικών κτιρίων

Στο πλαίσιο της ενεργειακής αναβάθμισης θα λάβουν χώρα παρεμβάσεις στο κέλυφος των κτηρίων, παρεμβάσεις στο εσωτερικό των κτηρίων, εγκατάσταση συστήματος διαχείρισης και απομακρυσμένου ελέγχου κατανάλωσης ενέργειας στα σχολικά κτίρια.

#### Ωφελούμενοι – Ομάδες στόχου

Ωφελούμενοι είναι όλοι οι πολίτες, ιδιαίτερα οι μαθητές.

#### Συμβατότητα με άλλα Σχέδια

Σχέδιο Ενεργειακής Απόδοσης κτιρίων Δήμου Αγρινίου



## Τίτλος Πράξης

### Στρατηγικοί Στόχοι ΣΒΑΑ

### Άξονας Προτεραιότητας ΣΒΑΑ

### Ειδικός Στόχος ΣΒΑΑ

### Προϋπολογισμός

Πρόγραμμα χρηματοδότησης

Ταμείο χρηματοδότησης

Εναλλακτικές πηγές

χρηματοδότησης

Δικαιούχος φορέας

Φορέας λειτουργίας

Ωριμότητα

### Περιγραφή Πράξης

Φυσικό αντικείμενο

Στο έργο περιλαμβάνονται 2 υποέργα:

### Ενεργειακή αναβάθμιση δημοτικών κτιρίων

ΣΣ 1 Βελτίωση της ελκυστικότητας της πόλης και της ευρύτερης περιοχής του Αγρινίου: ώθηση οικονομικής δραστηριότητας και προσέλκυση επενδύσεων, προαγωγή της ανταγωνιστικότητας και της επιχειρηματικότητας, ενίσχυση της απασχόλησης και της κοινωνικής - αλληλέγγυας οικονομίας

ΣΣ 2 Αναζωογόνηση του αστικού και κοινωνικού ιστού πόλης και της ευρύτερης περιοχής του Αγρινίου: Βελτίωση της ποιότητας ζωής με την προστασία και ανάδειξη του φυσικού περιβάλλοντος και τη βιώσιμη διαχείριση των αστικών περιβαλλοντικών πόρων, ανάδειξη, προστασία και διατήρηση του φυσικού περιβάλλοντος που περιβάλλει το αστικό κέντρο και τα λιμναία συστήματα του Δήμου

ΣΣ 3 Ενίσχυση της κοινωνικής συνοχής, καταπολέμηση της φτώχειας και ανάπτυξη τοπικών κοινωνικών δικτύων

ΣΣ 4 Ανάπτυξη και εφαρμογή «έξυπνων» λύσεων στις αστικές λειτουργίες, καθώς και στις λειτουργίες του Δήμου με κοινωνικό χαρακτήρα

ΑΠ 3 Ανάπτυξη και εφαρμογή «έξυπνων» λύσεων στις αστικές (smart city, smart energy, eco-city) και κοινωνικές λειτουργίες (social innovation)

ΕΣ 3 Προώθηση βιώσιμης κινητικότητας με τη διευκόλυνση και προστασία της κίνησης των πεζών, χρήση ήπιων μορφών μετακίνησης και βελτίωση προσβασιμότητας των ΑΜΕΑ σε υποδομές και υπηρεσίες

ΕΣ 5 Ανάπτυξη και εφαρμογή λύσεων «έξυπνης» πόλης στις αστικές περιοχές και στις τοπικές κοινότητες

ΕΣ 7 Ολοκλήρωση βασικών υποδομών υγρών αποβλήτων για την προστασία του φυσικού περιβάλλοντος και την ορθολογική διαχείριση των φυσικών πόρων

7.000.000 €

ΠΕΠ "Δυτική Ελλάδα" 2021-27 (ΕΣ 2i)

ΕΤΠΑ

Πρόγραμμα LIFE, ΕΠ "Περιβάλλον και κλιματική αλλαγή" 2021-27 (Π1), ΠΔΕ

Δήμος Αγρινίου

Δήμος Αγρινίου

Απαιτούνται: Μελέτη, Εγκρίσεις



- Εκπόνηση αναγκαίων τεχνικών μελετών
- Ενεργειακή αναβάθμιση δέκα (10) δημοτικών κτιρίων

Στο πλαίσιο της ενεργειακής αναβάθμισης θα λάβουν χώρα παρεμβάσεις στο κέλυφος των κτηρίων, παρεμβάσεις στο εσωτερικό των κτηρίων, εγκατάσταση συστήματος διαχείρισης και απομακρυσμένου ελέγχου κατανάλωσης ενέργειας στα δημοτικά κτίρια.

Ενδεικτικά αναφέρονται : η Δημοτική Βιβλιοθήκη , ο Κινηματογράφος Άνεσις , τα περιφερειακά κτίρια των Πρώην δημαρχείων, το Κτίριο Δημοτικού συμβουλίου, η Δημοτική Πινακοθήκη.

Ωφελούμενοι – Ομάδες στόχου

Ωφελούμενοι είναι όλοι οι πολίτες κι επισκέπτες του Δήμου Αγρινίου

Συμβατότητα με άλλα Σχέδια

Σχέδιο Ενεργειακής Απόδοσης κτιρίων Δήμου Αγρινίου



## Τίτλος Πράξης

## Αναβάθμιση δικτυακού ιστοτόπου Δήμου Αγρινίου

### Στρατηγικοί Στόχοι ΣΒΑΑ

ΣΣ 1 Βελτίωση της ελκυστικότητας της πόλης και της ευρύτερης περιοχής του Αγρινίου: ώθηση οικονομικής δραστηριότητας και προσέλκυση επενδύσεων, προαγωγή της ανταγωνιστικότητας και της επιχειρηματικότητας, ενίσχυση της απασχόλησης και της κοινωνικής - αλληλέγγυας οικονομίας

ΣΣ 2 Αναζωογόνηση του αστικού και κοινωνικού ιστού πόλης και της ευρύτερης περιοχής του Αγρινίου: Βελτίωση της ποιότητας ζωής με την προστασία και ανάδειξη του φυσικού περιβάλλοντος και τη βιώσιμη διαχείριση των αστικών περιβαλλοντικών πόρων, ανάδειξη, προστασία και διατήρηση του φυσικού περιβάλλοντος που περιβάλλει το αστικό κέντρο και τα λιμναία συστήματα του Δήμου

ΣΣ 3 Ενίσχυση της κοινωνικής συνοχής, καταπολέμηση της φτώχειας και ανάπτυξη τοπικών κοινωνικών δικτύων

ΣΣ 4 Ανάπτυξη και εφαρμογή «έξυπνων» λύσεων στις αστικές λειτουργίες, καθώς και στις λειτουργίες του Δήμου με κοινωνικό χαρακτήρα

### Άξονας Προτεραιότητας ΣΒΑΑ

ΑΠ 3 Ανάπτυξη και εφαρμογή «έξυπνων» λύσεων στις αστικές (smart city, smart energy, eco-city) και κοινωνικές λειτουργίες (social innovation)

ΕΣ 3 Προώθηση βιώσιμης κινητικότητας με τη διευκόλυνση και προστασία της κίνησης των πεζών, χρήση ήπιων μορφών μετακίνησης και βελτίωση προσβασιμότητας των ΑΜΕΑ σε υποδομές και υπηρεσίες

### Ειδικός Στόχος ΣΒΑΑ

ΕΣ 5 Ανάπτυξη και εφαρμογή λύσεων «έξυπνης» πόλης στις αστικές περιοχές και στις τοπικές κοινότητες

ΕΣ 7 Ολοκλήρωση βασικών υποδομών υγρών αποβλήτων για την προστασία του φυσικού περιβάλλοντος και την ορθολογική διαχείριση των φυσικών πόρων

### Προϋπολογισμός

100.000 €

### Πρόγραμμα χρηματοδότησης

ΠΕΠ "Δυτική Ελλάδα" 2021-27 (ΕΣ 1.ι)

### Ταμείο χρηματοδότησης

ΕΤΠΑ

### Εναλλακτικές πηγές

ΕΠ «Ψηφιακός Μετασχηματισμός», Ίδιοι πόροι

### Χρηματοδότησης

### Δικαιούχος φορέας

Δήμος Αγρινίου

### Φορέας λειτουργίας

Δήμος Αγρινίου

### Ωριμότητα

Απαιτούνται: Μελέτη, Εγκρίσεις

## Περιγραφή Πράξης

### Φυσικό αντικείμενο

Στο πλαίσιο της πράξης θα υλοποιηθούν τα κάτωθι:



- Ενοποίηση τυχόν διάσπαρτων σελίδων του Δήμου στην κεντρική ιστοσελίδα.
- Αισθητική και λειτουργική αναβάθμιση της ιστοσελίδας, με βάση τις αρχές του καθολικού σχεδιασμού.
- Μετάφραση της ιστοσελίδας στην αγγλική γλώσσα.
- Καταγραφή των προσφερόμενων υπηρεσιών του Δήμου σε ειδική ενότητα της ιστοσελίδας του (πχ. «Οδηγός του Πολίτη και της Επιχείρησης»): Για κάθε υπηρεσία θα αναγράφονται τα ζητούμενα δικαιολογητικά, θα δίνονται πρότυπες φόρμες δικαιολογητικών, θα αναγράφεται ο χρόνος υλοποίησης, το αποτέλεσμα της υπηρεσίας και τα στοιχεία επικοινωνίας των αρμόδιων υπαλλήλων.
- Δημιουργία ημερολογίου ενεργειών του Δήμου σε ειδική ενότητα της ιστοσελίδας του Δήμου, ώστε να δίνεται κεντρική ενημέρωση για τις συνεδριάσεις του Δημοτικού Συμβουλίου και των Επιτροπών, εκδηλώσεις που διοργανώνει ή θέτει υπό την αιγίδα του ο Δήμος, για τον προγραμματισμό εργασιών και για την ανακοίνωση τυχόν προληπτικών διακοπών νερού, κυκλοφορίας κλπ.
- Δημιουργία πλατφόρμας διαβούλευσης και ηλεκτρονικής ψηφοφορίας σε ειδική ενότητα της ιστοσελίδας του Δήμου, ώστε να εμπλουτιστεί ο ρόλος της επιτροπής διαβούλευσης και η να υποστηρίζεται η διενέργεια τοπικών ψηφοφοριών.
- Δημιουργία και λειτουργία κοινωνικών δικτύων για το Δήμο και τα νομικά του πρόσωπα.

#### Ωφελούμενοι – Ομάδες στόχου

Ωφελούμενοι είναι όλοι οι πολίτες κι επισκέπτες του Δήμου Αγρινίου

Συμβατότητα με άλλα Σχέδια

-



## Τίτλος Πράξης

### Ψηφιακός οδηγός/ QR και σήμανση ποδηλατικών διαδρομών, αξιοθέατων και μνημείων

ΣΣ 1 Βελτίωση της ελκυστικότητας της πόλης και της ευρύτερης περιοχής του Αγρινίου: ώθηση οικονομικής δραστηριότητας και προσέλκυση επενδύσεων, προαγωγή της ανταγωνιστικότητας και της επιχειρηματικότητας, ενίσχυση της απασχόλησης και της κοινωνικής - αλληλέγγυας οικονομίας

## Στρατηγικοί Στόχοι ΣΒΑΑ

ΣΣ 2 Αναζωογόνηση του αστικού και κοινωνικού ιστού πόλης και της ευρύτερης περιοχής του Αγρινίου: Βελτίωση της ποιότητας ζωής με την προστασία και ανάδειξη του φυσικού περιβάλλοντος και τη βιώσιμη διαχείριση των αστικών περιβαλλοντικών πόρων, ανάδειξη, προστασία και διατήρηση του φυσικού περιβάλλοντος που περιβάλλει το αστικό κέντρο και τα λιμναία συστήματα του Δήμου

## Άξονας Προτεραιότητας ΣΒΑΑ

ΣΣ 3 Ενίσχυση της κοινωνικής συνοχής, καταπολέμηση της φτώχειας και ανάπτυξη τοπικών κοινωνικών δικτύων

ΣΣ 4 Ανάπτυξη και εφαρμογή «έξυπνων» λύσεων στις αστικές λειτουργίες, καθώς και στις λειτουργίες του Δήμου με κοινωνικό χαρακτήρα

## Ειδικός Στόχος ΣΒΑΑ

ΑΠ 3 Ανάπτυξη και εφαρμογή «έξυπνων» λύσεων στις αστικές (smart city, smart energy, eco-city) και κοινωνικές λειτουργίες (social innovation)

ΕΣ 3 Προώθηση βιώσιμης κινητικότητας με τη διευκόλυνση και προστασία της κίνησης των πεζών, χρήση ήπιων μορφών μετακίνησης και βελτίωση προσβασιμότητας των ΑΜΕΑ σε υποδομές και υπηρεσίες

ΕΣ 5 Ανάπτυξη και εφαρμογή λύσεων «έξυπνης» πόλης στις αστικές περιοχές και στις τοπικές κοινότητες

ΕΣ 7 Ολοκλήρωση βασικών υποδομών υγρών αποβλήτων για την προστασία του φυσικού περιβάλλοντος και την ορθολογική διαχείριση των φυσικών πόρων

## Προϋπολογισμός

80.000,00 €

## Πρόγραμμα χρηματοδότησης

ΠΕΠ "Δυτική Ελλάδα" 2021-27 (ΕΣ 4Α.ιγ)

## Ταμείο χρηματοδότησης

ΕΤΠΑ

## Εναλλακτικές πηγές

Interreg GRE-ITA, TAA

## Χρηματοδότησης

## Δικαιούχος φορέας

Δήμος Αγρινίου

## Φορέας λειτουργίας

Δήμος Αγρινίου

## Ωριμότητα

Απαιτούνται: Μελέτη, Εγκρίσεις

## Περιγραφή Πράξης

Φυσικό αντικείμενο



Η πράξη διακρίνεται στα ακόλουθα υποέργα:

1. Καταγραφή και αποτύπωση σημείων ενδιαφέροντος, αξιοθεάτων – μνημείων και ποδηλατικών διαδρομών.
2. Ανάπτυξη διαδικτυακής πύλης για την ενσωμάτωση της ανωτέρω πληροφορίας.
3. Κατασκευή και τοποθέτηση πινακιδίων QR στα εν λόγω σημεία ενδιαφέροντος, αξιοθέατα – μνημεία και κομβικά σημεία των ποδηλατικών διαδρομών.

Προτείνεται η διαδικτυακή πύλη να είναι τουλάχιστον δίγλωσση (ελληνικά, αγγλικά) και θα πρέπει να είναι καθολικά προσβάσιμη. Στόχος είναι η καταγραφή, ανάδειξη και επικοινωνία των σημείων ενδιαφέροντος της περιοχής παρέμβασης. Θα γίνει επίσης προσπάθεια αποτύπωσης της σχέσης των σημείων ενδιαφέροντος με την τοπική λαογραφία, προκειμένου ο χρήστης να αποκτά ολοκληρωμένη εικόνα για το κάθε σημείο που επισκέπτεται είτε επιτόπου (σκανάροντας με την κινητή συσκευή του το αντίστοιχο QR code), είτε μέσω της διαδικτυακής πύλης. Οι ποδηλατικές διαδρομές θα σημαίνονται στα άκρα τους, καθώς και σε κομβικά σημεία με αυξημένη επισκεψιμότητα.

Ωφελούμενοι – Ομάδες στόχου

Ωφελούμενοι είναι όλοι οι πολίτες κι επισκέπτες του Δήμου Αγρινίου.

Συμβατότητα με άλλα Σχέδια

-

## Τίτλος Πράξης

### Έργα διαχείρισης απορριμμάτων (υπογειοποίηση κάδων, πράσινα σημεία, γωνιές ανακύκλωσης) (Β' ΦΑΣΗ)

ΣΣ 1 Βελτίωση της ελκυστικότητας της πόλης και της ευρύτερης περιοχής του Αγρινίου: ώθηση οικονομικής δραστηριότητας και προσέλκυση επενδύσεων, προαγωγή της ανταγωνιστικότητας και της επιχειρηματικότητας, ενίσχυση της απασχόλησης και της κοινωνικής - αλληλέγγυας οικονομίας

## Στρατηγικοί Στόχοι ΣΒΑΑ

ΣΣ 2 Αναζωογόνηση του αστικού και κοινωνικού ιστού πόλης και της ευρύτερης περιοχής του Αγρινίου: Βελτίωση της ποιότητας ζωής με την προστασία και ανάδειξη του φυσικού περιβάλλοντος και τη βιώσιμη διαχείριση των αστικών περιβαλλοντικών πόρων, ανάδειξη, προστασία και διατήρηση του φυσικού περιβάλλοντος που περιβάλλει το αστικό κέντρο και τα λιμναία συστήματα του Δήμου

## Άξονας Προτεραιότητας ΣΒΑΑ

ΣΣ 3 Ενίσχυση της κοινωνικής συνοχής, καταπολέμηση της φτώχειας και ανάπτυξη τοπικών κοινωνικών δικτύων

ΣΣ 4 Ανάπτυξη και εφαρμογή «έξυπνων» λύσεων στις αστικές λειτουργίες, καθώς και στις λειτουργίες του Δήμου με κοινωνικό χαρακτήρα

## Ειδικός Στόχος ΣΒΑΑ

ΑΠ 3 Ανάπτυξη και εφαρμογή «έξυπνων» λύσεων στις αστικές (smart city, smart energy, eco-city) και κοινωνικές λειτουργίες (social innovation)

ΕΣ 3 Προώθηση βιώσιμης κινητικότητας με τη διευκόλυνση και προστασία της κίνησης των πεζών, χρήση ήπιων μορφών μετακίνησης και βελτίωση προσβασιμότητας των ΑΜΕΑ σε υποδομές και υπηρεσίες

ΕΣ 5 Ανάπτυξη και εφαρμογή λύσεων «έξυπνης» πόλης στις αστικές περιοχές και στις τοπικές κοινότητες

ΕΣ 7 Ολοκλήρωση βασικών υποδομών υγρών αποβλήτων για την προστασία του φυσικού περιβάλλοντος και την ορθολογική διαχείριση των φυσικών πόρων

## Προϋπολογισμός

2.500.000,00 €

## Πρόγραμμα χρηματοδότησης

ΠΕΠ "Δυτική Ελλάδα" 2021-27 (ΕΣ 2iv)

## Ταμείο χρηματοδότησης

ΕΤΠΑ

## Εναλλακτικές πηγές χρηματοδότησης

ΕΠ "Περιβάλλον και Κλιματική Αλλαγή" (Π3), Πράσινο Ταμείο

## Δικαιούχος φορέας

Δήμος Αγρινίου

## Φορέας λειτουργίας

Δήμος Αγρινίου

## Ωριμότητα

Απαιτούνται: Μελέτη, Εγκρίσεις

## Περιγραφή Πράξης



### Φυσικό αντικείμενο

Η πράξη περιλαμβάνει έργα για τη διαχείριση όλων των ρευμάτων απορριμμάτων. Προβλέπεται :

- η τοποθέτηση συστημάτων υπόγειων κάδων (συμπιεσμένων ή μη ) σταδιακά σε όλη τη πόλη του Αγρινίου για όλα τα ρεύματα απορριμμάτων
- η κατασκευή πράσινων σημείων στο Δήμο Αγρινίου σε στρατηγικά κατάλληλες θέσεις, ώστε να καλύπτονται οι ανάγκες ολόκληρου του Καλλικρατικού Δήμου.
- την δημιουργία Γωνιών Ανακύκλωσης των (6) ρευμάτων με βυθιζόμενα ή μη συστήματα κάδων σε χαρακτηριστικά σημεία της πόλης του Αγρινίου.

Λόγω του μεγέθους του έργου, θα υλοποιηθεί σε δύο φάσεις που θα αφορούν την πηγή χρηματοδότησής τους. Στην Α φάση από πόρους που προορίζεται για τις ΟΧΕ- ΒΑΑ θα υλοποιηθούν οι παρεμβάσεις σε περιοχές που η μελέτη τους ωριμάσει σε πρώτο χρόνο. Στη Β' φάση θα υλοποιηθεί το υπόλοιπο τμήμα του έργου, όπως θα προβλέπεται στη σχετική μελέτη.

### Ωφελούμενοι – Ομάδες στόχου

Ωφελούμενοι είναι όλοι οι πολίτες κι επισκέπτες του Δήμου Αγρινίου.

### Συμβατότητα με άλλα Σχέδια

Αποτελεί συνέχεια της Α' φάσης, η οποία χρηματοδοτείται από πόρους του ΠΕΠ για ΟΧΕ/ΒΑΑ.



## Άξονας Προτεραιότητας 4

### Τίτλος Πράξης

### Στρατηγικοί Στόχοι ΣΒΑΑ

### Άξονας Προτεραιότητας ΣΒΑΑ

### Ειδικός Στόχος ΣΒΑΑ

### Προϋπολογισμός

### Πρόγραμμα χρηματοδότησης

### Ταμείο χρηματοδότησης

### Εναλλακτικές πηγές

### χρηματοδότησης

### Δικαιούχος φορέας

### Φορέας λειτουργίας

### Ωριμότητα

### Περιγραφή Πράξης

#### Φυσικό αντικείμενο

Η πράξη αφορά την κατασκευή σύγχρονων σχολείων και ειδικού σχολείου για την κάλυψη των αναγκών της πρωτοβάθμιας και δευτεροβάθμιας εκπαίδευσης

#### Ωφελούμενοι – Ομάδες στόχου

Ωφελούμενοι είναι οι μαθητές και εργαζόμενοι στην εκπαίδευση και γενικότερα όλοι οι πολίτες του Δήμου Αγρινίου.

#### Συμβατότητα με άλλα Σχέδια

-

### Ανέγερση νέων σχολικών μονάδων όλων των βαθμίδων

ΣΣ 1 Βελτίωση της ελκυστικότητας της πόλης και της ευρύτερης περιοχής του Αγρινίου: ώθηση οικονομικής δραστηριότητας και προσέλκυση επενδύσεων, προαγωγή της ανταγωνιστικότητας και της επιχειρηματικότητας, ενίσχυση της απασχόλησης και της κοινωνικής - αλληλέγγυας οικονομίας

ΣΣ 3 Ενίσχυση της κοινωνικής συνοχής, καταπολέμηση της φτώχειας και ανάπτυξη τοπικών κοινωνικών δικτύων

ΑΠ 4 Βελτίωση του επιπέδου υπηρεσιών κοινωνικής φροντίδας και πρόνοιας που απολαμβάνουν οι πολίτες και οι επισκέπτες της περιοχής

ΕΣ 3 Προώθηση βιώσιμης κινητικότητας με τη διευκόλυνση και προστασία της κίνησης των πεζών, χρήση ήπιων μορφών μετακίνησης και βελτίωση προσβασιμότητας των ΑΜΕΑ σε υποδομές και υπηρεσίες

ΕΣ 7 Ολοκλήρωση βασικών υποδομών υγρών αποβλήτων για την προστασία του φυσικού περιβάλλοντος και την ορθολογική διαχείριση των φυσικών πόρων

18.000.000€

ΠΕΠ "Δυτική Ελλάδα" 2021-27 (ΕΣ 4ii)

ΕΤΠΑ

ΠΔΕ

Δήμος Αγρινίου

Δήμος Αγρινίου

Απαιτούνται: Ιδιοκτησία/ παραχώρηση, Μελέτη, Εγκρίσεις

## Τίτλος Πράξης

Στρατηγικοί Στόχοι ΣΒΑΑ

Άξονας Προτεραιότητας ΣΒΑΑ

Ειδικός Στόχος ΣΒΑΑ

Προϋπολογισμός

Πρόγραμμα χρηματοδότησης

Ταμείο χρηματοδότησης

Εναλλακτικές πηγές  
χρηματοδότησης

Δικαιούχος φορέας

Φορέας λειτουργίας

Ωριμότητα

## Περιγραφή Πράξης

Φυσικό αντικείμενο

Η πράξη αφορά στην αντικατάσταση παλιών δικτύων αποχέτευσης ύδρευσης και επέκταση αυτών σε όλη την περιοχή παρέμβασης της ΣΒΑΑ.

Ωφελούμενοι – Ομάδες στόχου

Ωφελούμενοι είναι όλοι οι πολίτες κι επισκέπτες του Δήμου Αγρινίου

Συμβατότητα με άλλα Σχέδια

-

## Έργα αποχέτευσης - ύδρευσης

ΣΣ 1 Βελτίωση της ελκυστικότητας της πόλης και της ευρύτερης περιοχής του Αγρινίου: ώθηση οικονομικής δραστηριότητας και προσέλκυση επενδύσεων, προαγωγή της ανταγωνιστικότητας και της επιχειρηματικότητας, ενίσχυση της απασχόλησης και της κοινωνικής - αλληλέγγυας οικονομίας

ΣΣ 3 Ενίσχυση της κοινωνικής συνοχής, καταπολέμηση της φτώχειας και ανάπτυξη τοπικών κοινωνικών δικτύων

ΑΠ 4 Βελτίωση του επιπέδου υπηρεσιών κοινωνικής φροντίδας και πρόνοιας που απολαμβάνουν οι πολίτες και οι επισκέπτες της περιοχής

ΕΣ 3 Προώθηση βιώσιμης κινητικότητας με τη διευκόλυνση και προστασία της κίνησης των πεζών, χρήση ήπιων μορφών μετακίνησης και βελτίωση προσβασιμότητας των ΑΜΕΑ σε υποδομές και υπηρεσίες

ΕΣ 7 Ολοκλήρωση βασικών υποδομών υγρών αποβλήτων για την προστασία του φυσικού περιβάλλοντος και την ορθολογική διαχείριση των φυσικών πόρων

25.000.000 €

ΠΕΠ "Δυτική Ελλάδα" 2021-27 (ΕΣ 2ν)

ΕΤΠΑ

ΕΠ "Περιβάλλον και κλιματική αλλαγή" 2021-27 (Π5), ΠΔΕ, Πρόγραμμα για την Ενίσχυση των ΟΤΑ (συνέχεια «Α. Τρίτης»)

ΔΕΥΑΑ

ΔΕΥΑΑ

Απαιτούνται: Μελέτη, Εγκρίσεις



Τίτλος Πράξης

Στρατηγικοί Στόχοι ΣΒΑΑ

Άξονας Προτεραιότητας ΣΒΑΑ

Ειδικός Στόχος ΣΒΑΑ

Προϋπολογισμός

Πρόγραμμα χρηματοδότησης  
Ταμείο χρηματοδότησης

Εναλλακτικές πηγές  
χρηματοδότησης

Δικαιούχος φορέας  
Φορέας λειτουργίας  
Ωριμότητα

**Περιγραφή Πράξης**

**Φυσικό αντικείμενο**

Η πράξη αφορά στην προμήθεια ηλεκτρικού οχήματος (βαν) με δυνατότητα μεταφοράς ΑμεΑ. Το όχημα θα πρέπει να υποστηρίζει τη μεταφορά τουλάχιστον δύο αναπηρικών αμαξιδίων και να είναι τουλάχιστον 7 θέσεων εκτός της θέσης συνοδού. Θα πρέπει να διαθέτει κλιματισμό και μικροφωνική εγκατάσταση

**Ωφελούμενοι – Ομάδες στόχου**

Ωφελούμενοι είναι όλοι οι πολίτες κι επισκέπτες του Δήμου Αγρινίου που είναι ΑμεΑ ή έχουν δυσκολίες μετακίνησης.

**Συμβατότητα με άλλα Σχέδια**

-

**Προμήθεια οχήματος για εξυπηρέτηση ευπαθών κι ευάλωτων ομάδων**

ΣΣ 1 Βελτίωση της ελκυστικότητας της πόλης και της ευρύτερης περιοχής του Αγρινίου: ώθηση οικονομικής δραστηριότητας και προσέλκυση επενδύσεων, προαγωγή της ανταγωνιστικότητας και της επιχειρηματικότητας, ενίσχυση της απασχόλησης και της κοινωνικής - αλληλέγγυας οικονομίας

ΣΣ 3 Ενίσχυση της κοινωνικής συνοχής, καταπολέμηση της φτώχειας και ανάπτυξη τοπικών κοινωνικών δικτύων  
ΑΠ 4 Βελτίωση του επιπέδου υπηρεσιών κοινωνικής φροντίδας και πρόνοιας που απολαμβάνουν οι πολίτες και οι επισκέπτες της περιοχής

ΕΣ 3 Προώθηση βιώσιμης κινητικότητας με τη διευκόλυνση και προστασία της κίνησης των πεζών, χρήση ήπιων μορφών μετακίνησης και βελτίωση προσβασιμότητας των ΑΜΕΑ σε υποδομές και υπηρεσίες  
ΕΣ 7 Ολοκλήρωση βασικών υποδομών υγρών αποβλήτων για την προστασία του φυσικού περιβάλλοντος και την ορθολογική διαχείριση των φυσικών πόρων

150.000 €

ΠΕΠ "Δυτική Ελλάδα" 2021-27 (ΕΣ 4B.vi)

EKT+

ΕΠ «Ανθρώπινο Δυναμικό και Κοινωνική Συνοχή», Πρόγραμμα για την Ενίσχυση των ΟΤΑ (συνέχεια «Α. Τρίτης»)

Δήμος Αγρινίου

Δήμος Αγρινίου

Απαιτούνται: Μελέτη, Εγκρίσεις

## Τίτλος Πράξης

## Στρατηγικοί Στόχοι ΣΒΑΑ

## Άξονας Προτεραιότητας ΣΒΑΑ

## Ειδικός Στόχος ΣΒΑΑ

## Προϋπολογισμός

## Πρόγραμμα χρηματοδότησης

## Ταμείο χρηματοδότησης

## Εναλλακτικές πηγές

## χρηματοδότησης

## Δικαιούχος φορέας

## Φορέας λειτουργίας

## Ωριμότητα

## Περιγραφή Πράξης

### Φυσικό αντικείμενο

Η πράξη αφορά στην προμήθεια και εγκατάσταση 75 φορητών απινιδωτών, οι οποίοι θα τοποθετηθούν σε χώρους με του Δήμου Αγρινίου με αυξημένη επισκεψιμότητα σε όλη την περιοχή παρέμβασης της στρατηγικής. Οι οδηγίες των εν λόγω απινιδωτών θα πρέπει να παρέχονται τόσο στην ελληνική, όσο και στην αγγλική γλώσσα.

### Ωφελούμενοι – Ομάδες στόχου

Ωφελούμενοι είναι όλοι οι πολίτες κι επισκέπτες του Δήμου Αγρινίου

### Συμβατότητα με άλλα Σχέδια

-

## Προμήθεια φορητών απινιδωτών και τοποθέτηση τους σε δημοτικούς χώρους και χώρους με αυξημένη επισκεψιμότητα

ΣΣ 1 Βελτίωση της ελκυστικότητας της πόλης και της ευρύτερης περιοχής του Αγρινίου: ώθηση οικονομικής δραστηριότητας και προσέλκυση επενδύσεων, προαγωγή της ανταγωνιστικότητας και της επιχειρηματικότητας, ενίσχυση της απασχόλησης και της κοινωνικής - αλληλέγγυας οικονομίας

ΣΣ 3 Ενίσχυση της κοινωνικής συνοχής, καταπολέμηση της φτώχειας και ανάπτυξη τοπικών κοινωνικών δικτύων  
ΑΠ 4 Βελτίωση του επιπέδου υπηρεσιών κοινωνικής φροντίδας και πρόνοιας που απολαμβάνουν οι πολίτες και οι επισκέπτες της περιοχής

ΕΣ 3 Προώθηση βιώσιμης κινητικότητας με τη διευκόλυνση και προστασία της κίνησης των πεζών, χρήση ήπιων μορφών μετακίνησης και βελτίωση προσβασιμότητας των ΑΜΕΑ σε υποδομές και υπηρεσίες  
ΕΣ 7 Ολοκλήρωση βασικών υποδομών υγρών αποβλήτων για την προστασία του φυσικού περιβάλλοντος και την ορθολογική διαχείριση των φυσικών πόρων

75.000 €

ΠΕΠ "Δυτική Ελλάδα" 2021-27 (ΕΣ 4B.vi)

EKT+

ΕΠ «Ανθρώπινο Δυναμικό και Κοινωνική Συνοχή», Interreg GRE – ΙΤΑ, ΠΔΕ

Δήμος Αγρινίου

Δήμος Αγρινίου

Απαιτούνται: Μελέτη, Εγκρίσεις



## Τίτλος Πράξης

## Στρατηγικοί Στόχοι ΣΒΑΑ

## Άξονας Προτεραιότητας ΣΒΑΑ

## Ειδικός Στόχος ΣΒΑΑ

## Προϋπολογισμός

## Πρόγραμμα χρηματοδότησης

## Ταμείο χρηματοδότησης

## Εναλλακτικές πηγές

## χρηματοδότησης

## Δικαιούχος φορέας

## Φορέας λειτουργίας

## Ωριμότητα

## Περιγραφή Πράξης

### Φυσικό αντικείμενο

## Δημιουργία ιστοσελίδας ενημέρωσης και σταθμών ασύρματης πληροφόρησης για περιπτώσεις έκτακτης ανάγκης

ΣΣ 1 Βελτίωση της ελκυστικότητας της πόλης και της ευρύτερης περιοχής του Αγρινίου: ώθηση οικονομικής δραστηριότητας και προσέλκυση επενδύσεων, προαγωγή της ανταγωνιστικότητας και της επιχειρηματικότητας, ενίσχυση της απασχόλησης και της κοινωνικής - αλληλέγγυας οικονομίας

ΣΣ 3 Ενίσχυση της κοινωνικής συνοχής, καταπολέμηση της φτώχειας και ανάπτυξη τοπικών κοινωνικών δικτύων  
ΑΠ 4 Βελτίωση του επιπέδου υπηρεσιών κοινωνικής φροντίδας και πρόνοιας που απολαμβάνουν οι πολίτες και οι επισκέπτες της περιοχής

ΕΣ 3 Προώθηση βιώσιμης κινητικότητας με τη διευκόλυνση και προστασία της κίνησης των πεζών, χρήση ήπιων μορφών μετακίνησης και βελτίωση προσβασιμότητας των ΑΜΕΑ σε υποδομές και υπηρεσίες  
ΕΣ 7 Ολοκλήρωση βασικών υποδομών υγρών αποβλήτων για την προστασία του φυσικού περιβάλλοντος και την ορθολογική διαχείριση των φυσικών πόρων

90.000€

ΠΕΠ "Δυτική Ελλάδα" 2021-27 (ΕΣ 2iv)

ΕΚΤ+

ΕΠ "Περιβάλλον και Κλιματική Αλλαγή" (Π3), Πράσινο Ταμείο, Ίδιοι πόροι, Interreg GRE-ITA

Δήμος Αγρινίου

Δήμος Αγρινίου

Απαιτούνται: Μελέτη, Εγκρίσεις

Στο πλαίσιο της πράξης θα υλοποιηθούν τα κάτωθι υποέργα:

1. Δημιουργία ιστοσελίδας για την ενημέρωση και υπόδειξη τρόπων απόκρισης των πολιτών σε περιπτώσεις έκτακτης ανάγκης. Η ιστοσελίδα πρέπει να διασυνδεθεί με την ιστοσελίδα του Δήμου Αγρινίου και της Περιφέρειας Δυτικής Ελλάδας.
2. Εγκατάσταση ασύρματων σταθμών πληροφόρησης σε 20 σημεία συγκέντρωσης του Δήμου Αγρινίου, όπως αυτά υποδεικνύονται στο σχετικό σχέδιο αντιμετώπισης κρίσεων. Για την πρόσβαση στους ασύρματους σταθμούς πληροφόρησης δεν πρέπει να απαιτείται η χρήση δεδομένων διαδικτύου.
3. Ανάπτυξη επιπλέον περιεχομένου για τους σταθμούς πληροφόρησης. Πιο συγκεκριμένα, θα ενσωματωθεί σε αυτούς οδηγός εξυπηρέτησης των πολιτών από τις Υπηρεσίες του Δήμου Αγρινίου, ενώ δύναται και η ενσωμάτωση επιπλέον πληροφορίας από την ιστοσελίδα του Δήμου.



Όλο το περιεχόμενο και λογισμικό θα πρέπει να είναι δίγλωσσο (ελληνικά, αγγλικά) και καθολικά προσβάσιμο.

Ωφελούμενοι – Ομάδες στόχου

Ωφελούμενοι είναι όλοι οι πολίτες κι επισκέπτες του Δήμου Αγρινίου

Συμβατότητα με άλλα Σχέδια

-



## Τίτλος Πράξης

Στρατηγικοί Στόχοι ΣΒΑΑ

Άξονας Προτεραιότητας ΣΒΑΑ

Ειδικός Στόχος ΣΒΑΑ

Προϋπολογισμός

Πρόγραμμα χρηματοδότησης

Ταμείο χρηματοδότησης

Εναλλακτικές πηγές  
χρηματοδότησης

Δικαιούχος φορέας

Φορέας λειτουργίας

Ωριμότητα

**Περιγραφή Πράξης**

Φυσικό αντικείμενο

## Ανάπλαση περιοχής Αγιοβασιλιώτικων (Β' ΦΑΣΗ)

ΣΣ 1 Βελτίωση της ελκυστικότητας της πόλης και της ευρύτερης περιοχής του Αγρινίου: ώθηση οικονομικής δραστηριότητας και προσέλκυση επενδύσεων, προαγωγή της ανταγωνιστικότητας και της επιχειρηματικότητας, ενίσχυση της απασχόλησης και της κοινωνικής - αλληλέγγυας οικονομίας

ΣΣ 3 Ενίσχυση της κοινωνικής συνοχής, καταπολέμηση της φτώχειας και ανάπτυξη τοπικών κοινωνικών δικτύων  
ΑΠ 4 Βελτίωση του επιπέδου υπηρεσιών κοινωνικής φροντίδας και πρόνοιας που απολαμβάνουν οι πολίτες και οι επισκέπτες της περιοχής

ΕΣ 3 Προώθηση βιώσιμης κινητικότητας με τη διευκόλυνση και προστασία της κίνησης των πεζών, χρήση ήπιων μορφών μετακίνησης και βελτίωση προσβασιμότητας των ΑΜΕΑ σε υποδομές και υπηρεσίες  
ΕΣ 7 Ολοκλήρωση βασικών υποδομών υγρών αποβλήτων για την προστασία του φυσικού περιβάλλοντος και την ορθολογική διαχείριση των φυσικών πόρων

1.750.000,00 €

ΠΕΠ "Δυτική Ελλάδα" 2021-27 (ΕΣ 2iv)

ΕΤΠΑ

ΕΠ "Περιβάλλον και Κλιματική Αλλαγή" (Π3), Πράσινο Ταμείο

Δήμος Αγρινίου

Δήμος Αγρινίου

Απαιτούνται: Μελέτη, Εγκρίσεις

Η πράξη αφορά στη διαμόρφωση στην περιοχή των Αγιοβασιλιώτικων, σύμφωνα με το σχέδιο πόλης, οδών, πεζοδρομών, κοινόχρηστων χώρων. Πρόκειται για αρκετά υποβαθμισμένη περιοχή, δεδομένης της διαμονής σε αυτή ομάδων πληθυσμού που κινδυνεύουν με κοινωνικό αποκλεισμό και η οποία θα αναβαθμιστεί συνολικά.

Λόγω του μεγέθους του έργου, θα υλοποιηθεί σε δύο φάσεις που θα αφορούν την πηγή χρηματοδότησής τους. Στην Α φάση από πόρους που προορίζεται για τις ΟΧΕ- ΒΑΑ θα υλοποιηθούν οι παρεμβάσεις σε περιοχές που η μελέτη τους ωριμάσει σε πρώτο χρόνο. Στη Β' φάση θα υλοποιηθεί το υπόλοιπο τμήμα του έργου, όπως θα προβλέπεται στη σχετική μελέτη.

**Ωφελούμενοι – Ομάδες στόχου**

Ωφελούμενοι είναι οι επιχειρήσεις της περιοχής, οι πολίτες κι επισκέπτες του Δήμου Αγρινίου.

**Συμβατότητα με άλλα Σχέδια**

Αποτελεί συνέχεια της Α' φάσης, η οποία χρηματοδοτείται από πόρους του ΠΕΠ για ΟΧΕ/ΒΑΑ.



## Άξονας Προτεραιότητας 5

### Τίτλος Πράξης

### Στρατηγικοί Στόχοι ΣΒΑΑ

### Άξονας Προτεραιότητας ΣΒΑΑ

### Ειδικός Στόχος ΣΒΑΑ

### Προϋπολογισμός

Πρόγραμμα χρηματοδότησης

Ταμείο χρηματοδότησης

Εναλλακτικές πηγές

χρηματοδότησης

Δικαιούχος φορέας

Φορέας λειτουργίας

Ωριμότητα

### Δημιουργία αθλητικών εγκαταστάσεων στην Τριχωνίδα

ΣΣ 1 Βελτίωση της ελκυστικότητας της πόλης και της ευρύτερης περιοχής του Αγρινίου: ώθηση οικονομικής δραστηριότητας και προσέλκυση επενδύσεων, προαγωγή της ανταγωνιστικότητας και της επιχειρηματικότητας, ενίσχυση της απασχόλησης και της κοινωνικής - αλληλέγγυας οικονομίας

ΣΣ 2 Αναζωογόνηση του αστικού και κοινωνικού ιστού πόλης και της ευρύτερης περιοχής του Αγρινίου: Βελτίωση της ποιότητας ζωής με την προστασία και ανάδειξη του φυσικού περιβάλλοντος και τη βιώσιμη διαχείριση των αστικών περιβαλλοντικών πόρων, ανάδειξη, προστασία και διατήρηση του φυσικού περιβάλλοντος που περιβάλλει το αστικό κέντρο και τα λιμναία συστήματα του Δήμου

ΑΠ5 Βελτίωση της ελκυστικότητας του Αγρινίου και των τοπικών κοινοτήτων του Δήμου, με έμφαση στη σύνδεσή τους με τις λιμναίες περιοχές

ΕΣ 1 Βελτίωση του αστικού περιβάλλοντος με ανάπλαση της πόλης, αναβάθμιση υποβαθμισμένων περιοχών, μείωση των ρύπων και περιορισμό του θορύβου

ΕΣ 5 Ανάπτυξη και εφαρμογή λύσεων «έξυπνης» πόλης στις αστικές περιοχές και στις τοπικές κοινότητες

ΕΣ 8 Αποκατάσταση και ανάδειξη της επαφής και της διασύνδεσης του αστικού ιστού με τα λιμναία συστήματα στην περιοχή του Δήμου

1.000.000 €

ΠΕΠ "Δυτική Ελλάδα" 2021-27 (ΕΣ 4Α.ν)

ΕΤΠΑ

Πρόγραμμα για την Ενίσχυση των ΟΤΑ (συνέχεια «Α. Τρίτσης»), ΠΔΕ

Δήμος Αγρινίου

Δήμος Αγρινίου

Απαιτούνται: Ιδιοκτησία/ παραχώρηση, Σύμφωνη γνώμη Κτηματικής, Μελέτη, Εγκρίσεις

### Περιγραφή Πράξης

#### Φυσικό αντικείμενο

Αντικείμενο της πράξης είναι η δημιουργία χώρων αθλητικών εγκαταστάσεων στη νότια και βόρεια πλευρά της λίμνης Τριχωνίδας για την εξυπηρέτηση του ναυταθλητισμού. Στόχος να δημιουργηθούν οι κατάλληλες εγκαταστάσεις για την φιλοξενία προπονήσεων και



αγώνων , αθλημάτων που μπορούν να διεξαχθούν στη λίμνη Τριχωνίδας όπως θαλασσίου σκι, κολύμβησης, ιστιοπλοΐας κανόε- καγιάκ για ήρεμα νερά κ.α.

Θα γίνει διαμόρφωση εδάφους, περίφραξη όπου χρειάζεται , εγκαταστάσεις πρόσβασης στη λίμνη (εξέδρες), εγκαταστάσεις αποδυτηρίων και υγιεινής, τροφοδοσία νερού και ρεύματος.

Στόχος της πράξης είναι η αύξηση της επισκεψιμότητας της περιοχής, η ανάπτυξη εναλλακτικών δραστηριοτήτων για τους ανθρώπους της πόλης.

#### Ωφελούμενοι – Ομάδες στόχου

Ωφελούμενοι είναι όλοι οι πολίτες κι επισκέπτες του Δήμου Αγρινίου, ιδιαίτερα οι κάτοικοι των Τοπικών Κοινοτήτων του Δήμου Αγρινίου.

#### Συμβατότητα με άλλα Σχέδια

-



## Τίτλος Πράξης

## Στρατηγικοί Στόχοι ΣΒΑΑ

## Άξονας Προτεραιότητας ΣΒΑΑ

## Ειδικός Στόχος ΣΒΑΑ

## Προϋπολογισμός

Πρόγραμμα χρηματοδότησης

Ταμείο χρηματοδότησης

Εναλλακτικές πηγές

χρηματοδότησης

Δικαιούχος φορέας

Φορέας λειτουργίας

Ωριμότητα

## Περιγραφή Πράξης

Φυσικό αντικείμενο

Αντικείμενο της πράξης είναι η επέκταση του ποδηλατοδρόμου που κατασκευάζεται στην περιοχή του Αγίου Ιωάννη Ρηγανά προς τη λίμνη Τριχωνίδα ώστε να ενωθεί η πόλη του Αγρινίου με τη λίμνη. Θα γίνει διαμόρφωση ποδηλατοδρόμου δύο κατευθύνσεων παράλληλα στο υφιστάμενο οδικό και αρδευτικό δίκτυο, στο εύρος της απαλλοτριωμένης ζώνης.

## Ωφελούμενοι – Ομάδες στόχου

Ωφελούμενοι είναι όλοι οι πολίτες κι επισκέπτες του Δήμου Αγρινίου.

## Επέκταση ποδηλατοδρόμου προς Τριχωνίδα

ΣΣ 1 Βελτίωση της ελκυστικότητας της πόλης και της ευρύτερης περιοχής του Αγρινίου: ώθηση οικονομικής δραστηριότητας και προσέλκυση επενδύσεων, προαγωγή της ανταγωνιστικότητας και της επιχειρηματικότητας, ενίσχυση της απασχόλησης και της κοινωνικής - αλληλέγγυας οικονομίας

ΣΣ 2 Αναζωογόνηση του αστικού και κοινωνικού ιστού πόλης και της ευρύτερης περιοχής του Αγρινίου: Βελτίωση της ποιότητας ζωής με την προστασία και ανάδειξη του φυσικού περιβάλλοντος και τη βιώσιμη διαχείριση των αστικών περιβαλλοντικών πόρων, ανάδειξη, προστασία και διατήρηση του φυσικού περιβάλλοντος που περιβάλλει το αστικό κέντρο και τα λιμναία συστήματα του Δήμου

ΑΠ5 Βελτίωση της ελκυστικότητας του Αγρινίου και των τοπικών κοινοτήτων του Δήμου, με έμφαση στη σύνδεσή τους με τις λιμναίες περιοχές

ΕΣ 1 Βελτίωση του αστικού περιβάλλοντος με ανάπλαση της πόλης, αναβάθμιση υποβαθμισμένων περιοχών, μείωση των ρύπων και περιορισμό του θορύβου

ΕΣ 5 Ανάπτυξη και εφαρμογή λύσεων «έξυπνης» πόλης στις αστικές περιοχές και στις τοπικές κοινότητες

ΕΣ 8 Αποκατάσταση και ανάδειξη της επαφής και της διασύνδεσης του αστικού ιστού με τα λιμναία συστήματα στην περιοχή του Δήμου

10.000.000 €

ΠΕΠ "Δυτική Ελλάδα" 2021-27 (ΕΣ 3ii)

ΕΤΠΑ

ΠΕΠ "Δυτική Ελλάδα" 2021-27 (ΕΣ 2ν), ΕΠ «Μεταφορές», ΕΠ «Περιβάλλον και Κλιματική Αλλαγή»

Δήμος Αγρινίου

Δήμος Αγρινίου

Απαιτούνται: Ιδιοκτησία/ παραχώρηση, Μελέτη, Εγκρίσεις



## Συμβατότητα με άλλα Σχέδια

-

## Τίτλος Πράξης

### Ήπιες δράσεις ανάδειξης του παραλίμιου μετώπου Λυσιμαχείας - Τριχωνίδας

ΣΣ 1 Βελτίωση της ελκυστικότητας της πόλης και της ευρύτερης περιοχής του Αγρινίου: ώθηση οικονομικής δραστηριότητας και προσέλκυση επενδύσεων, προαγωγή της ανταγωνιστικότητας και της επιχειρηματικότητας, ενίσχυση της απασχόλησης και της κοινωνικής - αλληλέγγυας οικονομίας

## Στρατηγικοί Στόχοι ΣΒΑΑ

ΣΣ 2 Αναζωογόνηση του αστικού και κοινωνικού ιστού πόλης και της ευρύτερης περιοχής του Αγρινίου: Βελτίωση της ποιότητας ζωής με την προστασία και ανάδειξη του φυσικού περιβάλλοντος και τη βιώσιμη διαχείριση των αστικών περιβαλλοντικών πόρων, ανάδειξη, προστασία και διατήρηση του φυσικού περιβάλλοντος που περιβάλλει το αστικό κέντρο και τα λιμναία συστήματα του Δήμου

## Άξονας Προτεραιότητας ΣΒΑΑ

ΑΠ5 Βελτίωση της ελκυστικότητας του Αγρινίου και των τοπικών κοινοτήτων του Δήμου, με έμφαση στη σύνδεσή τους με τις λιμναίες περιοχές

## Ειδικός Στόχος ΣΒΑΑ

ΕΣ 1 Βελτίωση του αστικού περιβάλλοντος με ανάπλαση της πόλης, αναβάθμιση υποβαθμισμένων περιοχών, μείωση των ρύπων και περιορισμό του θορύβου

ΕΣ 5 Ανάπτυξη και εφαρμογή λύσεων «έξυπνης» πόλης στις αστικές περιοχές και στις τοπικές κοινότητες

ΕΣ 8 Αποκατάσταση και ανάδειξη της επαφής και της διασύνδεσης του αστικού ιστού με τα λιμναία συστήματα στην περιοχή του Δήμου

## Προϋπολογισμός

1.500.000 €

## Πρόγραμμα χρηματοδότησης

ΠΕΠ "Δυτική Ελλάδα" 2021-27 (ΕΣ 2νι)

## Ταμείο χρηματοδότησης

ΕΤΠΑ

## Εναλλακτικές πηγές χρηματοδότησης

ΕΠ "Περιβάλλον και κλιματική αλλαγή" 2021-27 (Π3), Πράσινο Ταμείο, Πρόγραμμα Αγροτικής Ανάπτυξης

## Δικαιούχος φορέας

Δήμος Αγρινίου

## Φορέας λειτουργίας

Δήμος Αγρινίου

## Ωριμότητα

Απαιτούνται: Ιδιοκτησία/ παραχώρηση, Σύμφωνη γνώμη Κτηματικής, Μελέτη, Εγκρίσεις

## Περιγραφή Πράξης

### Φυσικό αντικείμενο

Η πράξη αφορά σε ήπιες δράσεις ανάδειξης του παραλίμιου μετώπου Λυσιμαχείας – Τριχωνίδας (πεζοδρόμια, ήπια διέλευση, ΟΚΩ, κράσπεδα, φωτισμός, παγκάκια, καλαθάκια).

### Ωφελούμενοι – Ομάδες στόχου

Ωφελούμενοι είναι όλοι οι πολίτες κι επισκέπτες του Δήμου Αγρινίου.

### Συμβατότητα με άλλα Σχέδια

-



## Τίτλος Πράξης

Στρατηγικοί Στόχοι ΣΒΑΑ

Άξονας Προτεραιότητας ΣΒΑΑ

Ειδικός Στόχος ΣΒΑΑ

Προϋπολογισμός

Πρόγραμμα χρηματοδότησης  
Ταμείο χρηματοδότησης

Εναλλακτικές πηγές  
χρηματοδότησης

Δικαιούχος φορέας  
Φορέας λειτουργίας

Ωριμότητα

## Αξιοποίηση σιδηροδρομικής γραμμής προς Δοκίμι

ΣΣ 1 Βελτίωση της ελκυστικότητας της πόλης και της ευρύτερης περιοχής του Αγρινίου: ώθηση οικονομικής δραστηριότητας και προσέλκυση επενδύσεων, προαγωγή της ανταγωνιστικότητας και της επιχειρηματικότητας, ενίσχυση της απασχόλησης και της κοινωνικής - αλληλέγγυας οικονομίας

ΣΣ 2 Αναζωογόνηση του αστικού και κοινωνικού ιστού πόλης και της ευρύτερης περιοχής του Αγρινίου: Βελτίωση της ποιότητας ζωής με την προστασία και ανάδειξη του φυσικού περιβάλλοντος και τη βιώσιμη διαχείριση των αστικών περιβαλλοντικών πόρων, ανάδειξη, προστασία και διατήρηση του φυσικού περιβάλλοντος που περιβάλλει το αστικό κέντρο και τα λιμναία συστήματα του Δήμου

ΑΠ5 Βελτίωση της ελκυστικότητας του Αγρινίου και των τοπικών κοινοτήτων του Δήμου, με έμφαση στη σύνδεσή τους με τις λιμναίες περιοχές

ΕΣ 1 Βελτίωση του αστικού περιβάλλοντος με ανάπλαση της πόλης, αναβάθμιση υποβαθμισμένων περιοχών, μείωση των ρύπων και περιορισμό του θορύβου

ΕΣ 5 Ανάπτυξη και εφαρμογή λύσεων «έξυπνης» πόλης στις αστικές περιοχές και στις τοπικές κοινότητες

ΕΣ 8 Αποκατάσταση και ανάδειξη της επαφής και της διασύνδεσης του αστικού ιστού με τα λιμναία συστήματα στην περιοχή του Δήμου

4.000.000 €

ΠΕΠ "Δυτική Ελλάδα" 2021-27 (ΕΣ 2νι)

ΕΤΠΑ

ΕΠ "Περιβάλλον και κλιματική αλλαγή" 2021-27 (Π3), Πράσινο Ταμείο, Πρόγραμμα για την Ενίσχυση των ΟΤΑ (συνέχεια «Α. Τρίτης»), ΠΔΕ

Δήμος Αγρινίου

Δήμος Αγρινίου

Απαιτούνται: Ιδιοκτησία/ παραχώρηση, Σύμφωνη γνώμη ΟΣΕ, Μελέτη, Εγκρίσεις

## Περιγραφή Πράξης

Φυσικό αντικείμενο

Η πράξη αφορά στην αξιοποίηση της απαλλοτρίωσης της παλαιά σιδηροδρομικής γραμμής από Αγρίνιο έως Δοκίμι με δημιουργία αμφίδρομου ποδηλατοδρόμου, ζώνης περιπάτου και γραμμικού πάρκου. Περιλαμβάνεται επίσης έργα ΟΚΩ, φωτισμού και η τοποθέτηση αστικού εξοπλισμού.



Ωφελούμενοι – Ομάδες στόχου

Ωφελούμενοι είναι όλοι οι πολίτες κι επισκέπτες του Δήμου Αγρινίου.

Συμβατότητα με άλλα Σχέδια

-



## Τίτλος Πράξης

## Στρατηγικοί Στόχοι ΣΒΑΑ

## Άξονας Προτεραιότητας ΣΒΑΑ

## Ειδικός Στόχος ΣΒΑΑ

## Προϋπολογισμός

Πρόγραμμα χρηματοδότησης  
Ταμείο χρηματοδότησης

Εναλλακτικές πηγές  
χρηματοδότησης

Δικαιούχος φορέας  
Φορέας λειτουργίας

Ωριμότητα

## Δημιουργία εγκαταστάσεων άθλησης στις εγκαταστάσεις του αεροδρομίου (Δοκίμι)

ΣΣ 1 Βελτίωση της ελκυστικότητας της πόλης και της ευρύτερης περιοχής του Αγρινίου: ώθηση οικονομικής δραστηριότητας και προσέλκυση επενδύσεων, προαγωγή της ανταγωνιστικότητας και της επιχειρηματικότητας, ενίσχυση της απασχόλησης και της κοινωνικής - αλληλέγγυας οικονομίας

ΣΣ 2 Αναζωογόνηση του αστικού και κοινωνικού ιστού πόλης και της ευρύτερης περιοχής του Αγρινίου: Βελτίωση της ποιότητας ζωής με την προστασία και ανάδειξη του φυσικού περιβάλλοντος και τη βιώσιμη διαχείριση των αστικών περιβαλλοντικών πόρων, ανάδειξη, προστασία και διατήρηση του φυσικού περιβάλλοντος που περιβάλλει το αστικό κέντρο και τα λιμναία συστήματα του Δήμου

ΑΠ5 Βελτίωση της ελκυστικότητας του Αγρινίου και των τοπικών κοινοτήτων του Δήμου, με έμφαση στη σύνδεσή τους με τις λιμναίες περιοχές

ΕΣ 1 Βελτίωση του αστικού περιβάλλοντος με ανάπλαση της πόλης, αναβάθμιση υποβαθμισμένων περιοχών, μείωση των ρύπων και περιορισμό του θορύβου

ΕΣ 5 Ανάπτυξη και εφαρμογή λύσεων «έξυπνης» πόλης στις αστικές περιοχές και στις τοπικές κοινότητες

ΕΣ 8 Αποκατάσταση και ανάδειξη της επαφής και της διασύνδεσης του αστικού ιστού με τα λιμναία συστήματα στην περιοχή του Δήμου

2.000.000 €

ΠΕΠ "Δυτική Ελλάδα" 2021-27 (ΕΣ 2νι)

ΕΤΠΑ

ΕΠ "Περιβάλλον και κλιματική αλλαγή" 2021-27 (Π3), Πράσινο Ταμείο, Πρόγραμμα για την Ενίσχυση των ΟΤΑ (συνέχεια «Α. Τρίτσης»), ΠΔΕ

Δήμος Αγρινίου

Δήμος Αγρινίου

Απαιτούνται: Σύμφωνη γνώμη Αεροπορίας, Μελέτη, Εγκρίσεις

## Περιγραφή Πράξης

### Φυσικό αντικείμενο

Η πράξη περιλαμβάνει τη διαμόρφωση έκτασης του πολιτικού αεροδρομίου που έχει παραχωρηθεί για χρήση στο δήμο Αγρινίου με σκοπό αθλητικές εγκαταστάσεις.

Θα κατασκευαστούν υπαίθρια γήπεδα, θα αναβαθμιστεί το υφιστάμενο γήπεδο ποδοσφαίρου, θα δημιουργηθεί διάδρομος περιπάτου και τρεξίματος καθώς και χώροι απασχόλησης παιδιών και ΑμεΑ. Θα γίνουν φυτεύσεις και εργασίες ηλεκτροφωτισμού.



Στόχος η δημιουργία ενός αθλητικού πάρκου για την βελτίωση της ποιότητας ζωής των κατοίκων.

Ωφελοόμενοι – Ομάδες στόχου

Ωφελοόμενοι είναι όλοι οι πολίτες κι επισκέπτες του Δήμου Αγρινίου.

Συμβατότητα με άλλα Σχέδια

-



## Τίτλος Πράξης

## Στρατηγικοί Στόχοι ΣΒΑΑ

## Άξονας Προτεραιότητας ΣΒΑΑ

## Ειδικός Στόχος ΣΒΑΑ

## Προϋπολογισμός

Πρόγραμμα χρηματοδότησης

Ταμείο χρηματοδότησης

Εναλλακτικές πηγές

χρηματοδότησης

Δικαιούχος φορέας

Φορέας λειτουργίας

Ωριμότητα

## Περιγραφή Πράξης

Φυσικό αντικείμενο

Η πράξη αφορά στην ήπια ανάπλαση του χώρου του Δασυλλίου Αγίας Παρασκευής με:

- διαμόρφωση διαδρομών περιπάτου,
- παιδική χαρά,
- φυτεύσεις,
- φωτισμό,
- τοποθέτηση αστικού εξοπλισμού.

## Εργασίες ανάπλασης και ανάδειξης Δασυλλίου Αγίας Παρασκευής

ΣΣ 1 Βελτίωση της ελκυστικότητας της πόλης και της ευρύτερης περιοχής του Αγρινίου: ώθηση οικονομικής δραστηριότητας και προσέλκυση επενδύσεων, προαγωγή της ανταγωνιστικότητας και της επιχειρηματικότητας, ενίσχυση της απασχόλησης και της κοινωνικής - αλληλέγγυας οικονομίας

ΣΣ 2 Αναζωογόνηση του αστικού και κοινωνικού ιστού πόλης και της ευρύτερης περιοχής του Αγρινίου: Βελτίωση της ποιότητας ζωής με την προστασία και ανάδειξη του φυσικού περιβάλλοντος και τη βιώσιμη διαχείριση των αστικών περιβαλλοντικών πόρων, ανάδειξη, προστασία και διατήρηση του φυσικού περιβάλλοντος που περιβάλλει το αστικό κέντρο και τα λιμναία συστήματα του Δήμου

ΑΠ5 Βελτίωση της ελκυστικότητας του Αγρινίου και των τοπικών κοινοτήτων του Δήμου, με έμφαση στη σύνδεσή τους με τις λιμναίες περιοχές

ΕΣ 1 Βελτίωση του αστικού περιβάλλοντος με ανάπλαση της πόλης, αναβάθμιση υποβαθμισμένων περιοχών, μείωση των ρύπων και περιορισμό του θορύβου

ΕΣ 5 Ανάπτυξη και εφαρμογή λύσεων «έξυπνης» πόλης στις αστικές περιοχές και στις τοπικές κοινότητες

ΕΣ 8 Αποκατάσταση και ανάδειξη της επαφής και της διασύνδεσης του αστικού ιστού με τα λιμναία συστήματα στην περιοχή του Δήμου

3.000.000

ΠΕΠ "Δυτική Ελλάδα" 2021-27 (ΕΣ 2ν)

ΕΤΠΑ

ΕΠ "Περιβάλλον και κλιματική αλλαγή" 2021-27 (Π3)

Δήμος Αγρινίου

Δήμος Αγρινίου

Απαιτούνται: Ιδιοκτησία/ παραχώρηση, Μελέτη, Εγκρίσεις



Ευρωπαϊκή Ένωση

Ευρωπαϊκό Ταμείο Περιφερειακής Ανάπτυξης (ΕΤΠΑ)

Κωδικός ΟΠΣ: 5201206 (Κωδ. Απόφασης: 18236)

Η παιδική χαρά θα είναι κατάλληλη και για ΑμεΑ ή εμποδιζόμενα άτομα.

Ωφελούμενοι – Ομάδες στόχου

Ωφελούμενοι είναι όλοι οι πολίτες κι επισκέπτες του Δήμου Αγρινίου.

Συμβατότητα με άλλα Σχέδια

-



## Τίτλος Πράξης

## Εργασίες ανάπλασης και ανάδειξης Δασυλλίου Αγίου Χριστόφορου

## Στρατηγικοί Στόχοι ΣΒΑΑ

ΣΣ 1 Βελτίωση της ελκυστικότητας της πόλης και της ευρύτερης περιοχής του Αγρινίου: ώθηση οικονομικής δραστηριότητας και προσέλκυση επενδύσεων, προαγωγή της ανταγωνιστικότητας και της επιχειρηματικότητας, ενίσχυση της απασχόλησης και της κοινωνικής - αλληλέγγυας οικονομίας

## Άξονας Προτεραιότητας ΣΒΑΑ

ΣΣ 2 Αναζωογόνηση του αστικού και κοινωνικού ιστού πόλης και της ευρύτερης περιοχής του Αγρινίου: Βελτίωση της ποιότητας ζωής με την προστασία και ανάδειξη του φυσικού περιβάλλοντος και τη βιώσιμη διαχείριση των αστικών περιβαλλοντικών πόρων, ανάδειξη, προστασία και διατήρηση του φυσικού περιβάλλοντος που περιβάλλει το αστικό κέντρο και τα λιμναία συστήματα του Δήμου

## Ειδικός Στόχος ΣΒΑΑ

ΑΠ5 Βελτίωση της ελκυστικότητας του Αγρινίου και των τοπικών κοινοτήτων του Δήμου, με έμφαση στη σύνδεσή τους με τις λιμναίες περιοχές

## Προϋπολογισμός

ΕΣ 1 Βελτίωση του αστικού περιβάλλοντος με ανάπλαση της πόλης, αναβάθμιση υποβαθμισμένων περιοχών, μείωση των ρύπων και περιορισμό του θορύβου

## Πρόγραμμα χρηματοδότησης

ΕΣ 5 Ανάπτυξη και εφαρμογή λύσεων «έξυπνης» πόλης στις αστικές περιοχές και στις τοπικές κοινότητες

## Ταμείο χρηματοδότησης

ΕΣ 8 Αποκατάσταση και ανάδειξη της επαφής και της διασύνδεσης του αστικού ιστού με τα λιμναία συστήματα στην περιοχή του Δήμου

## Εναλλακτικές

πηγές

## Χρηματοδότησης

5.000.000

## Δικαιούχος φορέας

ΠΕΠ "Δυτική Ελλάδα" 2021-27 (ΕΣ 2ν)

## Φορέας λειτουργίας

ΕΤΠΑ

## Ωριμότητα

ΕΠ "Περιβάλλον και κλιματική αλλαγή" 2021-27 (Π3)

Δήμος Αγρινίου

Δήμος Αγρινίου

Απαιτούνται: Σύμφωνη γνώμη Δασαρχείου, Επικαιροποίηση μελέτης, Εγκρίσεις

## Περιγραφή Πράξης

### Φυσικό αντικείμενο

Η πράξη αφορά σε έκταση 491347,93m<sup>2</sup>. Περιλαμβάνει 2 υποέργα:

- Διαχειριστική μελέτη Προστασίας και αναβάθμισης του περιαστικού δάσους Αγίου Χριστοφόρου του Δήμου Αγρινίου (1ο υποέργο)
- Προστασία και αναβάθμιση του περιαστικού δάσους Αγίου Χριστοφόρου του Δήμου Αγρινίου (2ο υποέργο) που θα περιλαμβάνει:
  - Χωμάτινα & χαλικόστρωτα μονοπάτια,





- Βελτίωση των υπάρχοντων δρόμων,
- Δημιουργία χώρων υπαίθριου γεύματος (παιδική χαρά, τραπεζοκαθίσματα, χώροι υγιεινής κλπ.),
- Δημιουργία θέσεων θέασης,
- Φωτισμός,
- Χώροι στάθμευσης,
- Φυτεύσεις,
- Καθαρισμοί – κλαδεύσεις,
- Έργα πυρασφάλειας.

#### Ωφελούμενοι – Ομάδες στόχου

Ωφελούμενοι είναι όλοι οι πολίτες κι επισκέπτες του Δήμου Αγρινίου.

#### Συμβατότητα με άλλα Σχέδια

-



## Τίτλος Πράξης

## Επανάχρηση Φαφούτειου Οικοτροφείου ως Επισκοπείου στο Αγρίνιο

## Στρατηγικοί Στόχοι ΣΒΑΑ

ΣΣ 1 Βελτίωση της ελκυστικότητας της πόλης και της ευρύτερης περιοχής του Αγρινίου: ώθηση οικονομικής δραστηριότητας και προσέλκυση επενδύσεων, προαγωγή της ανταγωνιστικότητας και της επιχειρηματικότητας, ενίσχυση της απασχόλησης και της κοινωνικής - αλληλέγγυας οικονομίας

## Άξονας Προτεραιότητας ΣΒΑΑ

ΣΣ 2 Αναζωογόνηση του αστικού και κοινωνικού ιστού πόλης και της ευρύτερης περιοχής του Αγρινίου: Βελτίωση της ποιότητας ζωής με την προστασία και ανάδειξη του φυσικού περιβάλλοντος και τη βιώσιμη διαχείριση των αστικών περιβαλλοντικών πόρων, ανάδειξη, προστασία και διατήρηση του φυσικού περιβάλλοντος που περιβάλλει το αστικό κέντρο και τα λιμναία συστήματα του Δήμου

## Ειδικός Στόχος ΣΒΑΑ

ΑΠ5 Βελτίωση της ελκυστικότητας του Αγρινίου και των τοπικών κοινοτήτων του Δήμου, με έμφαση στη σύνδεσή τους με τις λιμναίες περιοχές

## Προϋπολογισμός

ΕΣ 1 Βελτίωση του αστικού περιβάλλοντος με ανάπλαση της πόλης, αναβάθμιση υποβαθμισμένων περιοχών, μείωση των ρύπων και περιορισμό του θορύβου

## Πρόγραμμα χρηματοδότησης

ΕΣ 5 Ανάπτυξη και εφαρμογή λύσεων «έξυπνης» πόλης στις αστικές περιοχές και στις τοπικές κοινότητες

## Ταμείο χρηματοδότησης

ΕΣ 8 Αποκατάσταση και ανάδειξη της επαφής και της διασύνδεσης του αστικού ιστού με τα λιμναία συστήματα στην περιοχή του Δήμου

## Εναλλακτικές

1.000.000€

## χρηματοδότησης

ΠΕΠ "Δυτική Ελλάδα" 2021-27 (ΕΣ 2i)

## Δικαιούχος φορέας

ΕΤΠΑ

## Φορέας λειτουργίας

ΕΠ "Περιβάλλον και κλιματική αλλαγή" 2021-27 (Π1), ΠΔΕ

## Οριμότητα

Ι. Μητρόπολη Αιτωλίας και Ακαρνανίας – Προγραμματική Δήμος Αγρινίου

Ι. Μητρόπολη Αιτωλίας και Ακαρνανίας

Απαιτούνται: Μελέτη, Προγραμματική Σύμβαση με Ι.Μ., Εγκρίσεις

## Περιγραφή Πράξης

### Φυσικό αντικείμενο

Η πράξη αφορά την επανάχρηση και ενεργειακή αναβάθμιση του κτιρίου που στεγάζονταν το Φαφούτειο Οικοτροφείο με νέα χρήση τη στέγαση Επισκοπείου Αγρινίου.

### Ωφελούμενοι – Ομάδες στόχου

Ωφελούμενοι είναι οι χρήστες του κτιρίου.

### Συμβατότητα με άλλα Σχέδια





-



## Τίτλος Πράξης

## Στρατηγικοί Στόχοι ΣΒΑΑ

## Άξονας Προτεραιότητας ΣΒΑΑ

## Ειδικός Στόχος ΣΒΑΑ

## Προϋπολογισμός

Πρόγραμμα χρηματοδότησης  
Ταμείο χρηματοδότησης

Εναλλακτικές πηγές  
χρηματοδότησης

Δικαιούχος φορέας  
Φορέας λειτουργίας  
Ωριμότητα

## Περιγραφή Πράξης

Φυσικό αντικείμενο

## Διαμόρφωση νέων κοινόχρηστων χώρων, γηπέδων, παιδικών χαρών στις Τοπικές κοινότητες (Β' ΦΑΣΗ)

ΣΣ 1 Βελτίωση της ελκυστικότητας της πόλης και της ευρύτερης περιοχής του Αγρινίου: ώθηση οικονομικής δραστηριότητας και προσέλκυση επενδύσεων, προαγωγή της ανταγωνιστικότητας και της επιχειρηματικότητας, ενίσχυση της απασχόλησης και της κοινωνικής - αλληλέγγυας οικονομίας

ΣΣ 2 Αναζωογόνηση του αστικού και κοινωνικού ιστού πόλης και της ευρύτερης περιοχής του Αγρινίου: Βελτίωση της ποιότητας ζωής με την προστασία και ανάδειξη του φυσικού περιβάλλοντος και τη βιώσιμη διαχείριση των αστικών περιβαλλοντικών πόρων, ανάδειξη, προστασία και διατήρηση του φυσικού περιβάλλοντος που περιβάλλει το αστικό κέντρο και τα λιμναία συστήματα του Δήμου

ΑΠ5 Βελτίωση της ελκυστικότητας του Αγρινίου και των τοπικών κοινοτήτων του Δήμου, με έμφαση στη σύνδεσή τους με τις λιμναίες περιοχές

ΕΣ 1 Βελτίωση του αστικού περιβάλλοντος με ανάπλαση της πόλης, αναβάθμιση υποβαθμισμένων περιοχών, μείωση των ρύπων και περιορισμό του θορύβου

ΕΣ 5 Ανάπτυξη και εφαρμογή λύσεων «έξυπνης» πόλης στις αστικές περιοχές και στις τοπικές κοινότητες

ΕΣ 8 Αποκατάσταση και ανάδειξη της επαφής και της διασύνδεσης του αστικού ιστού με τα λιμναία συστήματα στην περιοχή του Δήμου

11.250.000,00 €

ΠΕΠ "Δυτική Ελλάδα" 2021-27 (ΕΣ 4Α.ν)

ΕΤΠΑ

ΕΠ "Περιβάλλον και κλιματική αλλαγή" 2021-27 (Π3), Πράσινο Ταμείο, Πρόγραμμα για την Ενίσχυση των ΟΤΑ (συνέχεια «Α. Τρίτσης»), ΠΔΕ

Δήμος Αγρινίου

Δήμος Αγρινίου

Απαιτούνται: Ιδιοκτησία/ παραχώρηση, Μελέτη, Εγκρίσεις

Η πράξη περιλαμβάνει τη δημιουργία κοινόχρηστων χώρων, διαδρομών περιπάτου ή ανάπλαση υφισταμένων, κατασκευή γηπέδων και παιδικών χαρών, χώρων πρασίνου και αναψυχής στις κοινότητες της περιοχής παρέμβασης της Στρατηγικής. Η επέμβαση σε όλες τις περιοχές αποβλέπει στην βιοκλιματική και αισθητική αναβάθμιση αυτών με χρήση



κατάλληλων υλικών επίστρωσης, φιλικών προς το περιβάλλον, χρήση νερού, φυτεύσεις, τοποθέτηση αστικού εξοπλισμού. Χώροι που θα είναι προσβάσιμοι από όλους.

Σκοπός της παρέμβασης είναι η δημιουργία χώρων για την αποφόρτιση των κατοίκων από τους ρυθμούς της πόλης και η αναβάθμιση της ποιότητας ζωής των κατοίκων των τοπικών κοινοτήτων. Η πράξη περιλαμβάνει 2 υποέργα:

1. Εκπόνηση αναγκαίων μελετών,
2. Υλοποίηση κατασκευαστικού έργου.

Λόγω του μεγέθους του έργου, θα υλοποιηθεί σε δύο φάσεις που θα αφορούν την πηγή χρηματοδότησής τους. Στην Α φάση από πόρους που προορίζεται για τις ΟΧΕ- ΒΑΑ θα υλοποιηθούν οι παρεμβάσεις σε περιοχές που η μελέτη τους ωριμάσει σε πρώτο χρόνο. Στη Β' φάση θα υλοποιηθεί το υπόλοιπο τμήμα του έργου, όπως θα προβλέπεται στη σχετική μελέτη.

#### Ωφελούμενοι – Ομάδες στόχου

Ωφελούμενοι είναι όλοι οι πολίτες κι επισκέπτες του Δήμου Αγρινίου, ιδιαίτερα οι κάτοικοι των Τοπικών Κοινοτήτων του Δήμου Αγρινίου.

#### Συμβατότητα με άλλα Σχέδια

Αποτελεί συνέχεια της Α' φάσης, η οποία χρηματοδοτείται από πόρους του ΠΕΠ για ΟΧΕ/ΒΑΑ.



## Τίτλος Πράξης

## Στρατηγικοί Στόχοι ΣΒΑΑ

## Άξονας Προτεραιότητας ΣΒΑΑ

## Ειδικός Στόχος ΣΒΑΑ

## Προϋπολογισμός

Πρόγραμμα χρηματοδότησης

Ταμείο χρηματοδότησης

Εναλλακτικές πηγές

χρηματοδότησης

Δικαιούχος φορέας

Φορέας λειτουργίας

Ωριμότητα

## Περιγραφή Πράξης

### Φυσικό αντικείμενο

Η πράξη αφορά στην επανακατασκευή οδών σε μήκος 30km & αναβάθμιση σε έκταση 50.000τ.μ., με στόχο την αναβάθμιση συνδετήριων οδών με τις τοπικές κοινότητες της περιοχής παρέμβασης, άρα και της προσβασιμότητας προς αυτές. Θα ανακατασκευαστούν το οδόστρωμα, τα πεζοδρόμια όπου προβλέπονται, θα γίνει αντικατάσταση υποδομών ύδρευσης – αποχέτευσης όπου τα δίκτυα είναι παλαιωμένα, διαμορφώσεις για ΑμεΑ, τοποθέτηση φωτισμού και φυτεύσεις.

## Αναπλάσεις και αναβάθμιση προσβασιμότητας συνδετήριων οδών με τις τοπικές κοινότητες (Β' ΦΑΣΗ)

ΣΣ 1 Βελτίωση της ελκυστικότητας της πόλης και της ευρύτερης περιοχής του Αγρινίου: ώθηση οικονομικής δραστηριότητας και προσέλκυση επενδύσεων, προαγωγή της ανταγωνιστικότητας και της επιχειρηματικότητας, ενίσχυση της απασχόλησης και της κοινωνικής - αλληλέγγυας οικονομίας

ΣΣ 2 Αναζωογόνηση του αστικού και κοινωνικού ιστού πόλης και της ευρύτερης περιοχής του Αγρινίου: Βελτίωση της ποιότητας ζωής με την προστασία και ανάδειξη του φυσικού περιβάλλοντος και τη βιώσιμη διαχείριση των αστικών περιβαλλοντικών πόρων, ανάδειξη, προστασία και διατήρηση του φυσικού περιβάλλοντος που περιβάλλει το αστικό κέντρο και τα λιμναία συστήματα του Δήμου

ΑΠ5 Βελτίωση της ελκυστικότητας του Αγρινίου και των τοπικών κοινοτήτων του Δήμου, με έμφαση στη σύνδεσή τους με τις λιμναίες περιοχές

ΕΣ 1 Βελτίωση του αστικού περιβάλλοντος με ανάπλαση της πόλης, αναβάθμιση υποβαθμισμένων περιοχών, μείωση των ρύπων και περιορισμό του θορύβου

ΕΣ 5 Ανάπτυξη και εφαρμογή λύσεων «έξυπνης» πόλης στις αστικές περιοχές και στις τοπικές κοινότητες

ΕΣ 8 Αποκατάσταση και ανάδειξη της επαφής και της διασύνδεσης του αστικού ιστού με τα λιμναία συστήματα στην περιοχή του Δήμου

7.500.000,00 €

ΠΕΠ "Δυτική Ελλάδα" 2021-27 (ΕΣ 3.ii)

ΕΤΠΑ

ΕΠ «Μεταφορές», ΕΠ «Περιβάλλον και Κλιματική Αλλαγή»

Δήμος Αγρινίου

Δήμος Αγρινίου

Απαιτούνται: Ιδιοκτησία/ παραχώρηση, Μελέτη, Εγκρίσεις



Σκοπός της παρέμβασης είναι βελτίωση της προσβασιμότητας στις περιοχές αποφόρτιση των κατοίκων του αστικού ιστού. Περιλαμβάνει 2 υποέργα:

- Εκπόνηση αναγκαίων μελετών,
- Κατασκευή του έργου.

Λόγω του μεγέθους του έργου, θα υλοποιηθεί σε δύο φάσεις που θα αφορούν την πηγή χρηματοδότησής τους. Στην Α φάση από πόρους που προορίζεται για τις ΟΧΕ- ΒΑΑ θα υλοποιηθούν οι παρεμβάσεις σε περιοχές που η μελέτη τους ωριμάσει σε πρώτο χρόνο. Στη Β' φάση θα υλοποιηθεί το υπόλοιπο τμήμα του έργου, όπως θα προβλέπεται στη σχετική μελέτη.

#### Ωφελούμενοι – Ομάδες στόχου

Ωφελούμενοι είναι όλοι οι πολίτες κι επισκέπτες του Δήμου Αγρινίου, ιδιαίτερα οι κάτοικοι των Τοπικών Κοινοτήτων του Δήμου Αγρινίου.

#### Συμβατότητα με άλλα Σχέδια

Αποτελεί συνέχεια της Α' φάσης, η οποία χρηματοδοτείται από πόρους του ΠΕΠ για ΟΧΕ/ΒΑΑ.



## Τίτλος Πράξης

## Στρατηγικοί Στόχοι ΣΒΑΑ

## Άξονας Προτεραιότητας ΣΒΑΑ

## Ειδικός Στόχος ΣΒΑΑ

## Προϋπολογισμός

## Πρόγραμμα χρηματοδότησης

## Ταμείο χρηματοδότησης

## Εναλλακτικές πηγές χρηματοδότησης

## Δικαιούχος φορέας

## Φορέας λειτουργίας

## Ωριμότητα

## Περιγραφή Πράξης

### Φυσικό αντικείμενο

## Ανάπλαση ευρύτερης περιοχής γηπέδου Παναιτωλικού με δημιουργία Υπόγειου χώρου στάθμευσης (Μελέτη και Κατασκευή) (Β' ΦΑΣΗ)

ΣΣ 1 Βελτίωση της ελκυστικότητας της πόλης και της ευρύτερης περιοχής του Αγρινίου: ώθηση οικονομικής δραστηριότητας και προσέλκυση επενδύσεων, προαγωγή της ανταγωνιστικότητας και της επιχειρηματικότητας, ενίσχυση της απασχόλησης και της κοινωνικής - αλληλέγγυας οικονομίας

ΣΣ 2 Αναζωογόνηση του αστικού και κοινωνικού ιστού πόλης και της ευρύτερης περιοχής του Αγρινίου: Βελτίωση της ποιότητας ζωής με την προστασία και ανάδειξη του φυσικού περιβάλλοντος και τη βιώσιμη διαχείριση των αστικών περιβαλλοντικών πόρων, ανάδειξη, προστασία και διατήρηση του φυσικού περιβάλλοντος που περιβάλλει το αστικό κέντρο και τα λιμναία συστήματα του Δήμου

ΑΠ5 Βελτίωση της ελκυστικότητας του Αγρινίου και των τοπικών κοινοτήτων του Δήμου, με έμφαση στη σύνδεσή τους με τις λιμναίες περιοχές

ΕΣ 1 Βελτίωση του αστικού περιβάλλοντος με ανάπλαση της πόλης, αναβάθμιση υποβαθμισμένων περιοχών, μείωση των ρύπων και περιορισμό του θορύβου

ΕΣ 5 Ανάπτυξη και εφαρμογή λύσεων «έξυπνης» πόλης στις αστικές περιοχές και στις τοπικές κοινότητες

ΕΣ 8 Αποκατάσταση και ανάδειξη της επαφής και της διασύνδεσης του αστικού ιστού με τα λιμναία συστήματα στην περιοχή του Δήμου

7.000.000,00 €

ΠΕΠ "Δυτική Ελλάδα" 2021-27 (ΕΣ 2iv)

ΕΤΠΑ

ΕΠ "Περιβάλλον και Κλιματική Αλλαγή" (Π3), Πράσινο Ταμείο

Δήμος Αγρινίου

Δήμος Αγρινίου

Απαιτούνται: Μελέτη, Εγκρίσεις

Η Α φάση της πράξης αφορά στη διαμόρφωση της ευρύτερης περιοχής του γηπέδου Παναιτωλικού σύμφωνα με το σχέδιο πόλης. Θα γίνει διαμόρφωση οδών, πεζοδρομών, κοινόχρηστων χώρων. Η Β' φάση αποτελεί συνέχεια της Α' και αφορά την κατασκευή υπογείου χώρου στάθμευσης στην έκταση των κοινόχρηστων χώρων που γειτνιάζουν με το γήπεδο, για την κάλυψη των αναγκών στάθμευσης της περιοχής αλλά και του γηπέδου.



Προτείνεται να κατασκευαστεί με το σύστημα μελέτη – κατασκευή και θα περιλαμβάνει 2 φάσεις:

1. Εκπόνηση αναγκαίων μελετών,
2. Διαμόρφωση του χώρου.

#### Ωφελούμενοι – Ομάδες στόχου

Ωφελούμενοι είναι όλοι οι πολίτες κι επισκέπτες του Δήμου Αγρινίου.

#### Συμβατότητα με άλλα Σχέδια

Αποτελεί συνέχεια της Α' φάσης, η οποία χρηματοδοτείται από πόρους του ΠΕΠ για ΟΧΕ/ΒΑΑ.



## Τίτλος Πρόξης

## Στρατηγικοί Στόχοι ΣΒΑΑ

## Άξονας Προτεραιότητας ΣΒΑΑ

## Ειδικός Στόχος ΣΒΑΑ

## Κατηγορία δράσεων

## Πεδίο παρέμβασης

## Προϋπολογισμός

## Πρόγραμμα χρηματοδότησης

## Ταμείο χρηματοδότησης

## Εναλλακτικές πηγές χρηματοδότησης

## Δικαιούχος φορέας

## Φορέας λειτουργίας

## Ωριμότητα

## Περιγραφή Πράξης

## Φυσικό αντικείμενο

**Ενοποίηση ΚΧ/ΚΦ χώρων και περιοχών ενδιαφέροντος της πόλης μέσω σημαντικής επέκτασης/εξάπλωσης: α) πεζοδρόμων, β) οδών ήπιας κυκλοφορίας, γ) οδών με διαπλατυσμένα πεζοδρόμια όπου θα είναι εύκολη και ασφαλής και η κίνηση με ποδήλατο (Β' ΦΑΣΗ)**

ΣΣ 1 Βελτίωση της ελκυστικότητας της πόλης και της ευρύτερης περιοχής του Αγρινίου: ώθηση οικονομικής δραστηριότητας και προσέλκυση επενδύσεων, προαγωγή της ανταγωνιστικότητας και της επιχειρηματικότητας, ενίσχυση της απασχόλησης και της κοινωνικής - αλληλέγγυας οικονομίας

ΣΣ 2 Αναζωογόνηση του αστικού και κοινωνικού ιστού πόλης και της ευρύτερης περιοχής του Αγρινίου: Βελτίωση της ποιότητας ζωής με την προστασία και ανάδειξη του φυσικού περιβάλλοντος και τη βιώσιμη διαχείριση των αστικών περιβαλλοντικών πόρων, ανάδειξη, προστασία και διατήρηση του φυσικού περιβάλλοντος που περιβάλλει το αστικό κέντρο και τα λιμναία συστήματα του Δήμου

ΑΠ5 Βελτίωση της ελκυστικότητας του Αγρινίου και των τοπικών κοινοτήτων του Δήμου, με έμφαση στη σύνδεσή τους με τις λιμναίες περιοχές

ΕΣ 1 Βελτίωση του αστικού περιβάλλοντος με ανάπλαση της πόλης, αναβάθμιση υποβαθμισμένων περιοχών, μείωση των ρύπων και περιορισμό του θορύβου

ΕΣ 5 Ανάπτυξη και εφαρμογή λύσεων «έξυπνης» πόλης στις αστικές περιοχές και στις τοπικές κοινότητες

ΕΣ 8 Αποκατάσταση και ανάδειξη της επαφής και της διασύνδεσης του αστικού ιστού με τα λιμναία συστήματα στην περιοχή του Δήμου

3. Προώθηση της βιώσιμης αστικής κινητικότητας

83 Υποδομές ποδηλασίας

5.000.000,00 €

ΠΕΠ "Δυτική Ελλάδα" 2021-27 (ΕΣ 2iv)

ΕΤΠΑ

ΕΠ "Περιβάλλον και Κλιματική Αλλαγή" (Π3), Πράσινο Ταμείο

Δήμος Αγρινίου

Δήμος Αγρινίου

Απαιτούνται: Μελέτη, Εγκρίσεις



Η πράξη αφορά στη δημιουργία διαδρομών που θα ενώνουν σημαντικούς χώρους πρασίνου της πόλης καθώς και σημεία ενδιαφέροντος (μουσεία, διατηρητέα κτίρια). Θα κατασκευαστούν νέοι πεζόδρομοι ή θα διαπλατυνθούν υφιστάμενα πεζοδρόμια, θα διαμορφωθούν κοινόχρηστοι χώροι με κύριο χαρακτηριστικό την εκτεταμένη χρήση πρασίνου. Όλα τα υλικά που θα χρησιμοποιηθούν θα είναι φιλικά προς το περιβάλλον. Λόγω του μεγέθους του έργου, θα υλοποιηθεί σε δύο φάσεις που θα αφορούν την πηγή χρηματοδότησής τους. Στην Α' φάση από πόρους που προορίζεται για τις ΟΧΕ- ΒΑΑ θα υλοποιηθούν οι παρεμβάσεις σε περιοχές που η μελέτη τους ωριμάσει σε πρώτο χρόνο. Στη Β' φάση θα υλοποιηθεί το υπόλοιπο τμήμα του έργου, όπως θα προβλέπεται στη σχετική μελέτη.

#### Ωφελούμενοι – Ομάδες στόχου

Ωφελούμενοι είναι οι επιχειρήσεις της περιοχής, καθώς και όλοι οι πολίτες κι επισκέπτες του Δήμου Αγρινίου.

#### Συμβατότητα με άλλα Σχέδια

Αποτελεί συνέχεια της Α' φάσης, η οποία χρηματοδοτείται από πόρους του ΠΕΠ για ΟΧΕ/ΒΑΑ.



## 6. Χρηματοδότηση Στρατηγικής

Το σχήμα χρηματοδότησης της Στρατηγικής ακολουθεί τη δομή του Σχεδίου Δράσης, ήτοι διακρίνονται οι εξής ομάδες έργων:

- Έργα που χρηματοδοτούνται από πόρους του ΕΠ «Δυτική Ελλάδα» 2021-27.
- Έργα που χρηματοδοτούνται από πόρους ΕΣΠΑ - λοιπά χρηματοδοτικά εργαλεία και εντάσσονται στη Στρατηγική.

### 6.1 Έργα που χρηματοδοτούνται από πόρους του ΕΠ «Δυτική Ελλάδα» 2021-27

Στον πίνακα που ακολουθεί αποτυπώνεται το χρηματοδοτικό σχέδιο για έργα που χρηματοδοτούνται από πόρους του ΕΠ «Δυτική Ελλάδα» 2021-27.

A/A	Στρατηγικοί Στόχοι ΣΒΑΑ	Άξονες Προτεραιότητας ΣΒΑΑ	Ειδικό Στόχο ΣΒΑΑ	ΕΣ ΠΕΠ 21-27	Τίτλος	Προϋπολογισμός	Ταμείο
1	1, 2	1	1,2,4,8	5.i	Επανάχρηση δημοτικού περιπτερού Παπαστράτειου Δημοτικού Πάρκου ως Πολυχώρος Πολιτιστικών Δράσεων και Αναψυχής	2.559.783,09 €	ΕΤΠΑ
2	1, 2	1	1,2,4,8	5.i	Ανάδειξη περιοχών ανοικτών ρεμάτων (Α' φάση: Ρέμα Λυκοραχίτη Ι - Άγιος Θωμάς)	2.929.173,67 €	ΕΤΠΑ
3	1, 2	4	3, 7	5.i	Κατασκευή χωριστικού δικτύου αποχέτευσης νοτιοδυτικής περιοχής της πόλης του Αγρινίου	2.595.356,48 €	ΕΤΠΑ
4	1	5	1, 5, 8	5.i	Μελέτη για την επισκευή και τον εκσυγχρονισμό του κτίριου των παλαιών καπναποθηκών Παπαπέτρου στο Αγρίνιο για την δημιουργία Διαχρονικού Μουσείου και Πολιτιστικού Χώρου	6.000.000,00 €	ΕΤΠΑ
5	1, 2	5	1, 5, 8	2.vii	Διαμόρφωση νέων κοινόχρηστων χώρων, γηπέδων, παιδικών χαρών στις Τοπικές κοινότητες (Α' ΦΑΣΗ)	3.750.000,00 €	ΕΤΠΑ
				5.i		5.000.000,00 €	ΕΤΠΑ
6	1, 2	5	1, 5, 8	3.ii	Αναπλάσεις και αναβάθμιση προσβασιμότητας συνδετηρίων οδών με τις τοπικές κοινότητες (Α' ΦΑΣΗ)	6.000.000,00 €	ΕΤΠΑ
7	1	5	1, 5, 8	5.i	Επανάχρηση των καπναποθηκών Παπαστράτου ως κτίριο υπηρεσιών – δομών πολιτισμού δήμου Αγρινίου και διαμόρφωση αύλειου χώρου αυτών	10.000.000,00 €	ΕΤΠΑ
				2.i		5.000.000,00 €	ΕΤΠΑ
				5.i		800.000,00 €	ΕΤΠΑ
				5.i		3.000.000,00 €	ΕΤΠΑ
				6.1		40.000,00 €	ΕΤΠΑ
8	1, 2	1	1,2,4,8	5.i	Ανάπλαση περιοχής μεταξύ Ηρώων Πολυτεχνείου και Εθνικής Ανεξαρτησία (Ρέμα Ρεμπελιά) (Α' ΦΑΣΗ)	2.500.000,00 €	ΕΤΠΑ
				3.ii		500.000,00 €	ΕΤΠΑ



A/A	Στρατηγικοί Στόχοι ΣΒΑΑ	Άξονες Προτεραιότητας ΣΒΑΑ	Ειδικό Στόχο ΣΒΑΑ	ΕΣ ΠΕΠ 21-27	Τίτλος	Προϋπολογισμός	Ταμείο
				5.i		500.000,00 €	ΕΤΠΑ
				5.i		1.000.000,00 €	ΕΤΠΑ
9	1, 2	1	1,2,4,8	3.ii	Ανάπλαση οδών που περιλαμβάνονται στον κόκκινο δακτύλιο της περιοχής ΒΑΑ (κέντρο πόλης) (Α' ΦΑΣΗ)	250.000,00 €	ΕΤΠΑ
				5.i		250.000,00 €	ΕΤΠΑ
				5.i		1.500.000,00 €	ΕΤΠΑ
10	1, 2	1	1,2,4,8	3.ii	Ανάπλαση οδού Κολοκοτρώνη και καθέτων οδών (Α' ΦΑΣΗ)	500.000,00 €	ΕΤΠΑ
				5.i		500.000,00 €	ΕΤΠΑ
				5.i		1.500.000,00 €	ΕΤΠΑ
11	1, 2	1	1,2,4,8	2.vii	Ανάπλαση κοινόχρηστων χώρων Εργατικών κατοικιών Δήμου Αγρινίου (Α' ΦΑΣΗ)	1.500.000,00 €	ΕΤΠΑ
12	1	5	1, 5, 8	4A.vi	Ανάπλαση Ο.Τ 118-119-125-132 Αγίου Κων/νου με κατασκευή Ανοικτού Θεάτρου	2.970.000,00 €	ΕΤΠΑ
				6.1		30.000,00 €	ΕΤΠΑ
13	1, 2	1	1,2,4,8	5.i	Αναβάθμιση πεζοδρομίων και δημιουργία νέων πεζοδρόμων στον αστικό ιστό του Αγρινίου	5.000.000,00 €	ΕΤΠΑ
14	1, 2	5	1, 5, 8	3.ii	Ανάπλαση ευρύτερης περιοχής γηπέδου Παναιτωλικού με δημιουργία Υπόγειου χώρου στάθμευσης (Μελέτη και Κατασκευή) (Α' ΦΑΣΗ)	1.500.000,00 €	ΕΤΠΑ
				2.vii		500.000,00 €	ΕΤΠΑ
15	1, 2	1	1,2,4,8	5.i	Δημιουργία κυκλικών κόμβων στην οδό Εθνικής Αντιστάσεως (Άγιος Κων/νος) και στην συμβολή των οδών Κυριλή - Ανδρέα Παπανδρέου (7ο Γυμνάσιο)	1.500.000,00 €	ΕΤΠΑ



A/A	Στρατηγικοί Στόχοι ΣΒΑΑ	Άξονες Προτεραιότητας ΣΒΑΑ	Ειδικό Στόχο ΣΒΑΑ	ΕΣ ΠΕΠ 21-27	Τίτλος	Προϋπολογισμός	Ταμείο
16	1, 2, 3, 4	3	3, 5, 7	5.i	Έργα διαχείρισης απορριμμάτων (υπογειοποίηση κάδων , πράσινα σημεία, γωνιές ανακύκλωσης) (Α' ΦΑΣΗ)	1.500.000,00 €	ΕΤΠΑ
17	1, 2, 4	3	3, 5, 7	5.i	Τοποθέτηση εμποδίων εισόδου οχημάτων στους πεζοδρόμους	100.000,00 €	ΕΤΠΑ
18	1, 2, 3, 4	3	3, 5, 7	5.i	Επέκταση GIS Αγρινίου	50.000,00 €	ΕΤΠΑ
19	1, 2, 3, 4	3	3, 5, 7	5.i	Τρισδιάστατη ψηφιακή απεικόνιση κτιρίων πολιτισμού	50.000,00 €	ΕΤΠΑ
20	1, 3	2	2, 6	4B.α	Οριζόντια δομή προώθησης της απασχόλησης στο Δήμο Αγρινίου (πρόσληψη 30 ανέργων με διαδικασίες ΑΣΕΠ για 48 μήνες: κάλυψη βασικών αναγκών στελέχωσης δομών)	2.304.000,00 €	ΕΚΤ+
21	1, 3	2	2, 6	5.i	Ολοκληρωμένη Πλατφόρμα Διαχείρισης Εκδηλώσεων για Έξυπνη Οργάνωση και Αποτελεσματική Επικοινωνία	362.000,00 €	ΕΤΠΑ
22	1, 3	2	2, 6	6.1	Τεχνική βοήθεια στην υλοποίηση των εργασιών και Δράσεις δημοσιότητας για όλα τα έργα της ΣΒΑΑ	90.000,00 €	ΕΤΠΑ
23	1, 3	4	3, 7	5.i	Ανάπλαση περιοχής Αγιοβασιλιώτικων (Α' ΦΑΣΗ)	1.500.000,00 €	ΕΤΠΑ
				3.ii		500.000,00 €	ΕΤΠΑ
24	1, 2	5	1, 5, 8	5.i	Ενοποίηση ΚΧ/ΚΦ χώρων και περιοχών ενδιαφέροντος της πόλης μέσω σημαντικής επέκτασης/εξάπλωσης: α) πεζοδρόμων, β) οδών ήπιας κυκλοφορίας, γ) οδών με διαπλατυσμένα πεζοδρόμια όπου θα είναι εύκολη και ασφαλής και η κίνηση με ποδήλατο (Α' ΦΑΣΗ)	2.500.000,00 €	ΕΤΠΑ
25	1, 2	5	1, 5, 8	2.vii	Δημιουργία κατασκήνωσης στην Τριχωνίδα – υποδομές φιλοξενίας τροχόσπιτων	1.250.000,00 €	ΕΤΠΑ
<b>ΣΥΝΟΛΟ</b>						<b>79.880.313,24 €</b>	
<i>ΕΤΠΑ</i>						<i>76.326.313,24 €</i>	
<i>ΕΚΤ+</i>						<i>2.304.000,00 €</i>	

Ανά άξονα προτεραιότητας της ΣΒΑΑ Δήμου Αγρινίου, το σχήμα χρηματοδότησης για τα για έργα που χρηματοδοτούνται από πόρους του ΕΠ «Δυτική Ελλάδα» 2021-27 δίνεται ακολούθως.

Άξονας Προτεραιότητας ΣΒΑΑ	Προϋπολογισμός έργων ΣΒΑΑ Δήμου Αγρινίου 2021-27
1	22.488.956,76 €
2	2.756.000,00 €
3	1.700.000,00 €
4	4.595.356,48 €
5	48.340.000,00 €
<b>ΣΥΝΟΛΟ</b>	<b>79.880.313,24 €</b>

Ανά κατηγορία δράσης του ΕΠ «Δυτική Ελλάδα» 2021-27, το σχήμα χρηματοδότησης για τα για έργα που χρηματοδοτούνται από πόρους του ΕΠ «Δυτική Ελλάδα» 2021-27 δίνεται ακολούθως.

Κατηγορίες Δράσεων	Προϋπολογισμός έργων ΣΒΑΑ Δήμου Αγρινίου 2021-27
1. Ενεργειακή αναβάθμιση δημόσιων κτιρίων και υποδομών	5.000.000,00 €



Κατηγορίες Δράσεων	Προϋπολογισμός έργων ΣΒΑΑ Δήμου Αγρινίου 2021-27
2. Αύξηση των χώρων πρασίνου και ποιοτική αναβάθμιση αυτών και προώθηση λύσεων που βασίζονται στο οικοσύστημα (Nature Based Solutions – NBS).	7.000.000,00 €
3.ii.1: Αναβάθμιση οδικού δικτύου Περιφέρειας Δυτικής Ελλάδας: Οδικές υποδομές	9.250.000,00 €
4A.vi.1: Προώθηση του τουρισμού - πολιτισμού για την στήριξη της κοινωνικής συνοχής: Παρεμβάσεις τουρισμού-πολιτισμού σε περιοχές περιβαλλοντικού, πολιτιστικού και κοινωνικού ενδιαφέροντος, στο πλαίσιο των ΟΧΕ	2.970.000,00 €
4B.α.1: Ενεργητικές Πολιτικές Απασχόλησης στο πλαίσιο υλοποίησης στρατηγικών ΟΧΕ: Ενίσχυση επιχειρήσεων για πρόσληψη ανέργων (ΝΘΕ)	2.304.000,00 €
4B.α.1: Ενεργητικές Πολιτικές Απασχόλησης στο πλαίσιο υλοποίησης στρατηγικών ΟΧΕ: Προώθηση ανέργων στην επιχειρηματικότητα μέσω προγραμμάτων επιδότησης της αυτοαπασχόλησης ανέργων	0,00 €
1. Αναβάθμιση του αστικού περιβάλλοντος και της εικόνας των πόλεων	11.729.173,67 €
2. Ενίσχυση της επισκεψιμότητας των περιβαλλοντικών και πολιτιστικών πόρων μέσω ενεργειών αναβάθμισης, αποκατάστασης και ενιαίας προβολής	14.000.000,00 €
3. Προώθηση της βιώσιμης αστικής κινητικότητας	9.100.000,00 €
4. Ανέγερση / αναβάθμιση δημόσιων κτιρίων	12.559.783,09 €
5. Προώθηση της έξυπνης διαχείρισης των πόλεων	462.000,00 €
6. Διαχείριση, παρακολούθηση υδάτων	3.845.356,48 €
7. Ανάπτυξη δικτύων πράσινων σημείων και τόπων ανακύκλωσης σε αστικές περιοχές	1.500.000,00 €
6.1: Τεχνική Βοήθεια ΕΤΠΑ	160.000,00 €
<b>ΣΥΝΟΛΟ</b>	<b>79.880.313,24 €</b>

## 6.2 Έργα που χρηματοδοτούνται από πόρους ΕΣΠΑ - λοιπά χρηματοδοτικά εργαλεία και εντάσσονται στη Στρατηγική

Στον πίνακα που ακολουθεί αποτυπώνεται το χρηματοδοτικό σχέδιο για τα έργα που χρηματοδοτούνται από πόρους ΕΣΠΑ - λοιπά χρηματοδοτικά εργαλεία και εντάσσονται στη Στρατηγική.

A/A	Στρατηγικοί Στόχοι ΣΒΑΑ	Άξονες Προτεραιότητας ΣΒΑΑ	Ειδικό Στόχοι ΣΒΑΑ	Τίτλος	Προϋπολογισμός	Δυνητικές πηγές χρηματοδότησης	Ταμείο
1	1, 2	1	1,2,4,8	Υπογειοποίηση ΕΟ5 περίρι των κόμβων Αγ. Δημητρίου και Σταδίου	20.000.000,00 €	ΠΕΠ "Δυτική Ελλάδα" 2021-27 (ΕΣ 3ii)	ΕΤΠΑ
2	1, 2	1	1,2,4,8	Διαμόρφωση μεσοπρόθεσμα δύο ανισόπεδων διαβάσεων πεζών στο ύψος του κεντρικού σταθμού του ΚΤΕΛ Αιτωλνίας και στον κόμβο με την οδό Καλλέργη	1.280.000,00 €	ΠΕΠ "Δυτική Ελλάδα" 2021-27 (ΕΣ 3ii), ΠΔΕ	ΕΤΠΑ
3	1	1	1,2,4,8	Ανάπλαση και αξιοποίηση διατηρητέου κτιρίου Παπαστρατού	15.000.000,00 €	ΠΕΠ "Δυτική Ελλάδα" 2021-27 (ΕΣ 4A.v), ΠΔΕ	ΕΤΠΑ
4	1, 2	1	1,2,4,8	Ανάδειξη περιοχών ανοικτών ρεμάτων	5.000.000,00 €	ΠΕΠ "Δυτική Ελλάδα" 2021-27 (ΕΣ 2vi), ΕΠ "Περιβάλλον και κλιματική αλλαγή" 2021-27 (Π3)	ΕΤΠΑ
5	1, 2	1	1,2,4,8	Ενίσχυση αστικού πρασίνου & αστικού εξοπλισμού	1.500.000,00 €	ΠΕΠ "Δυτική Ελλάδα" 2021-27 (ΕΣ 2v), ΕΠ "Περιβάλλον και κλιματική αλλαγή" 2021-27 (Π3)	ΕΤΠΑ
6	1, 2	1	1,2,4,8	Ανάπλαση Ο.Τ. 274 (παλαιά σφαγεία) με τη δημιουργία υπόγειου χώρου στάθμευσης (Μελέτη και Κατασκευή)	20.000.000,00 €	ΠΕΠ "Δυτική Ελλάδα" 2021-27 (ΕΣ 2iv), ΕΠ "Περιβάλλον και Κλιματική Αλλαγή" (Π3), Πράσινο Ταμείο	ΕΤΠΑ
7	1, 2	1	1,2,4,8	Ανάπλαση Περιβάλλοντα Χώρου Αγίας Τριάδας με τη δημιουργία υπόγειου χώρου στάθμευσης (Μελέτη και Κατασκευή)	15.000.000,00 €	ΠΕΠ "Δυτική Ελλάδα" 2021-27 (ΕΣ 2iv), ΕΠ "Περιβάλλον και	ΕΤΠΑ



A/A	Στρατηγικοί Στόχοι ΣΒΑΑ	Άξονες Προτεραιότητας ΣΒΑΑ	Ειδικοί Στόχοι ΣΒΑΑ	Τίτλος	Προϋπολογισμός	Δυναμικές πηγές χρηματοδότησης	Ταμείο
						Κλιματική Αλλαγή" (Π3), Πράσινο Ταμείο	
8	1, 3, 4	1	1,2,4,8	Αναβάθμιση κολυμβητηρίου ΔΑΚ	2.750.000,00 €	ΠΕΠ "Δυτική Ελλάδα" 2021-27 (ΕΣ 2i), Πρόγραμμα LIFE, ΕΠ "Περιβάλλον και κλιματική αλλαγή" 2021-27 (Π1), ΠΔΕ	ΕΤΠΑ
9	1, 2	1	1,2,4,8	Ανάπλαση περιοχής μεταξύ Ηρώων Πολυτεχνείου και Εθνικής Ανεξαρτησία (Ρέμα Ρεμπελιά) (Β' ΦΑΣΗ)	10.500.000,00 €	ΠΕΠ "Δυτική Ελλάδα" 2021-27 (ΕΣ 2iv), ΕΠ "Περιβάλλον και Κλιματική Αλλαγή" (Π3), Πράσινο Ταμείο	ΕΤΠΑ
10	1, 2	1	1,2,4,8	Ανάπλαση οδών που περιλαμβάνονται στον κόκκινο δακτύλιο της περιοχής ΒΑΑ (κέντρο πόλης) (Β' ΦΑΣΗ)	3.500.000,00 €	ΠΕΠ "Δυτική Ελλάδα" 2021-27 (ΕΣ 3.ii)	ΕΤΠΑ
11	1, 2	1	1,2,4,8	Ανάπλαση οδού Κολοκοτρώνη και καθέτων οδών (Β' ΦΑΣΗ)	4.000.000,00 €	ΠΕΠ "Δυτική Ελλάδα" 2021-27 (ΕΣ 2iv), ΕΠ "Περιβάλλον και Κλιματική Αλλαγή" (Π3), Πράσινο Ταμείο	ΕΤΠΑ
12	1, 2	1	1,2,4,8	Ανάπλαση κοινόχρηστων χώρων Εργατικών κατοικιών Δήμου Αγρινίου (Β' ΦΑΣΗ)	6.000.000,00 €	ΠΕΠ "Δυτική Ελλάδα" 2021-27 (ΕΣ 2iv), ΕΠ "Περιβάλλον και Κλιματική Αλλαγή" (Π3), Πράσινο Ταμείο	ΕΤΠΑ
13	1, 2, 3, 4	2	2, 6	Δημιουργία οδηγού επιχειρήσεων της περιοχής με αξιοποίηση τεχνολογιών πελατειακής ευφυΐας	60.000,00 €	ΠΕΠ "Δυτική Ελλάδα" 2021-27 (ΕΣ 4A.iv), Interreg GRE-ITA, TAA	ΕΤΠΑ
14	1, 3	2	2, 6	Μελέτη καταγραφής τοπικών προϊόντων και δημιουργία ενιαίας εμπορικής ταυτότητας	20.000,00 €	ΠΕΠ "Δυτική Ελλάδα" 2021-27 (ΕΣ 4A.iv), Interreg GRE-ITA	ΕΤΠΑ
15	1, 3	2	2, 6	Δημιουργία θερμοκοιτίδας νεοφυών επιχειρήσεων - Δομής ώθησης 20 ανέργων σε απασχόληση για 2 χρόνια	940.000,00 €	ΠΕΠ "Δυτική Ελλάδα" 2021-27 (ΕΣ 4B.vi)	ΕΚΤ+
16	1, 3	2	2, 6	Ανάπτυξη της Επιχειρηματικότητας και της Αυτοαπασχόλησης μέσω της προώθησης νέων επιχειρηματιών με έμφαση στους τομείς της Πολιτιστικής και Δημιουργικής Βιομηχανίας (ΠΔΒ) και ΤΠΕ	500.000,00 €	ΠΕΠ "Δυτική Ελλάδα" 2021-27 (ΕΣ 4B.vi), Interreg GRE-ITA, TAA	ΕΚΤ+
17	1, 3	2	2, 6	Υποστήριξη της διαδικασίας προσαρμογής των επιχειρήσεων στις αλλαγές που απαιτούνται ιδίως για την προώθηση των ΔΠΒ, ΤΠΕ, του θεματικού τουρισμό κ.α	575.000,00 €	ΠΕΠ "Δυτική Ελλάδα" 2021-27 (ΕΣ 4B.vi), Interreg GRE-ITA, TAA	ΕΚΤ+
18	1, 3	2	2, 6	Κέντρο Υποστήριξης και Εκκόλαψης Νέων και Νεοφυών Επιχειρήσεων με έμφαση στους τομείς της Πολιτιστικής και Δημιουργικής Βιομηχανίας (ΠΔΒ) και Τουρισμού	800.000,00 €	ΠΕΠ "Δυτική Ελλάδα" 2021-27 (ΕΣ 4B.vi), Interreg GRE-ITA, TAA	ΕΚΤ+
19	1, 3	2	2, 6	Ανάπτυξη Οικοσυστήματος Προώθησης της Κοινωνικής Επιχειρηματικότητας, Βελτίωση των ευκαιριών ανάπτυξης κοινωνικών επιχειρηματικών δραστηριοτήτων, ιδίως στους τομείς της Πολιτιστικής και Δημιουργικής Βιομηχανίας (ΠΔΒ) και ΤΠΕ	600.000,00 €	ΠΕΠ "Δυτική Ελλάδα" 2021-27 (ΕΣ 4B.vi), Interreg GRE-ITA, TAA	ΕΚΤ+
20	1, 3	3	3, 5, 7	Καταγραφή γεωτρήσεων και δικτύου ύδρευσης, άρδευσης, αποχέτευσης	100.000,00 €	ΠΕΠ "Δυτική Ελλάδα" 2021-27 (ΕΣ 2v), ΕΠ "Περιβάλλον και κλιματική αλλαγή" 2021-27 (Π5)	ΕΤΠΑ



A/A	Στρατηγικοί Στόχοι ΣΒΑΑ	Άξονες Προτεραιότητας ΣΒΑΑ	Ειδικό Στόχο ΣΒΑΑ	Τίτλος	Προϋπολογισμός	Δυναμικές πηγές χρηματοδότησης	Ταμείο
21	1, 2, 3, 4	3	3, 5, 7	Γραμμή Μ3 που θα εξυπηρετεί τις κινήσεις στο κέντρο της πόλης, διασυνδέοντας το δίκτυο ήπιας μετακίνησης, τους δημοτικούς χώρους στάθμευσης και σημαντικές χρήσεις γης της πόλης	500.000,00 €	ΠΕΠ "Δυτική Ελλάδα" 2021-27 (ΕΣ 4B.vi)	ΕΚΤ+
22	1, 2	3	3, 5, 7	Ανάπτυξη νέων χώρων στάθμευσης εκτός οδού	700.000,00 €	ΠΕΠ "Δυτική Ελλάδα" 2021-27 (ΕΣ 2i), ΕΠ "Περιβάλλον και κλιματική αλλαγή" 2021-27 (Π1)	ΕΤΠΑ
23	1, 2, 3, 4	3	3, 5, 7	Νέες διαδρομές ποδηλάτου	1.300.000,00 €	ΠΕΠ "Δυτική Ελλάδα" 2021-27 (ΕΣ 3ii), ΠΕΠ "Δυτική Ελλάδα" 2021-27 (ΕΣ 2v), ΤΑΑ	ΕΤΠΑ
24	1, 2, 3, 4	3	3, 5, 7	Αντικατάσταση/ Αναβάθμιση στόλου οχημάτων με EURO VI ή/και ηλεκτρικά, με πλήρη εξοπλισμό	1.000.000,00 €	ΠΕΠ "Δυτική Ελλάδα" 2021-27 (ΕΣ 2i), ΕΠ "Περιβάλλον και κλιματική αλλαγή" 2021-27 (Π1)	ΕΤΠΑ
25	1, 2, 3, 4	3	3, 5, 7	Πιλοτικές δράσεις διαχείρισης της χωριστής συλλογής αστικών αποβλήτων	90.000,00 €	ΠΕΠ "Δυτική Ελλάδα" 2021-27 (ΕΣ 2iv), ΕΠ "Περιβάλλον και Κλιματική Αλλαγή" (Π3), Πράσινο Ταμείο	ΕΤΠΑ
26	1, 3, 4	3	3, 5, 7	Ενεργειακή αναβάθμιση σχολικών κτιρίων	7.000.000,00 €	ΠΕΠ "Δυτική Ελλάδα" 2021-27 (ΕΣ 2i), Πρόγραμμα LIFE, ΕΠ "Περιβάλλον και κλιματική αλλαγή" 2021-27 (Π1), ΠΔΕ	ΕΤΠΑ
27	1, 3, 4	3	3, 5, 7	Ενεργειακή αναβάθμιση δημοτικών κτιρίων	7.000.000,00 €	ΠΕΠ "Δυτική Ελλάδα" 2021-27 (ΕΣ 2i), Πρόγραμμα LIFE, ΕΠ "Περιβάλλον και κλιματική αλλαγή" 2021-27 (Π1), ΠΔΕ	ΕΤΠΑ
28	1, 2, 3, 4	3	3, 5, 7	Αναβάθμιση δικτυακού ιστοτόπου Δήμου Αγρινίου	100.000,00 €	ΠΕΠ "Δυτική Ελλάδα" 2021-27 (ΕΣ 1.i)	ΕΤΠΑ
29	1, 2, 3, 4	3	3, 5, 7	Ψηφιακός οδηγός/ QR και σήμανση ποδηλατικών διάδρομων, αξιοθέατων και μνημείων	80.000,00 €	ΠΕΠ "Δυτική Ελλάδα" 2021-27 (ΕΣ 4A.iv), Interreg GRE-ITA, ΤΑΑ	ΕΤΠΑ
30	1, 2, 3, 4	3	3, 5, 7	Έργα διαχείρισης απορριμμάτων (υπογειοποίηση κάδων, πράσινα σημεία, γωνιές ανακύκλωσης) (B' ΦΑΣΗ)	2.500.000,00 €	ΠΕΠ "Δυτική Ελλάδα" 2021-27 (ΕΣ 2iv), ΕΠ "Περιβάλλον και Κλιματική Αλλαγή" (Π3), Πράσινο Ταμείο	ΕΤΠΑ
31	1, 3, 4	4	3, 7	Ανέγερση νέων σχολικών μονάδων όλων των βαθμίδων	18.000.000,00 €	ΠΕΠ "Δυτική Ελλάδα" 2021-27 (ΕΣ 4ii)	ΕΤΠΑ
32	1, 3	4	3, 7	Έργα αποχέτευσης - ύδρευσης	25.000.000,00 €	ΠΕΠ "Δυτική Ελλάδα" 2021-27 (ΕΣ 2v), ΕΠ "Περιβάλλον και κλιματική αλλαγή" 2021-27 (Π5), ΠΔΕ	ΕΤΠΑ
33	1, 3, 4	4	3, 7	Προμήθεια οχήματος για εξυπηρέτηση ευπαθών κι ευάλωτων ομάδων	150.000,00 €	ΠΕΠ "Δυτική Ελλάδα" 2021-27 (ΕΣ 4B.vi)	ΕΚΤ+
34	1, 3, 4	4	3, 7	Προμήθεια φορητών απινιδωτών και τοποθέτηση τους σε δημοτικούς χώρους και χώρους με αυξημένη επισκεψιμότητα	75.000,00 €	ΠΕΠ "Δυτική Ελλάδα" 2021-27 (ΕΣ 4B.vi)	ΕΚΤ+
35	1, 3, 4	4	3, 7	Δημιουργία ιστοσελίδας ενημέρωσης και σταθμών ασύρματης πληροφόρησης για περιπτώσεις έκτακτης ανάγκης	90.000,00 €	ΠΕΠ "Δυτική Ελλάδα" 2021-27 (ΕΣ 2iv), ΕΠ "Περιβάλλον και	ΕΤΠΑ



A/A	Στρατηγικοί Στόχοι ΣΒΑΑ	Αξονες Προτεραιότητας ΣΒΑΑ	Ειδικό Στόχο ΣΒΑΑ	Τίτλος	Προϋπολογισμός	Δυναμικές πηγές χρηματοδότησης	Ταμείο
						Κλιματική Αλλαγή" (Π3), Πράσινο Ταμείο	
36	1, 3	4	3, 7	Ανάπλαση περιοχής Αγιοβασιλιώτικων (Β' ΦΑΣΗ)	1.750.000,00 €	ΠΕΠ "Δυτική Ελλάδα" 2021-27 (ΕΣ 2iv), ΕΠ "Περιβάλλον και Κλιματική Αλλαγή" (Π3), Πράσινο Ταμείο	ΕΤΠΑ
37	1, 2	5	1, 5, 8	Δημιουργία αθλητικών εγκαταστάσεων στην Τριχωνίδα	1.000.000,00 €	ΠΕΠ "Δυτική Ελλάδα" 2021-27 (ΕΣ 4Α.ν)	ΕΤΠΑ
38	1, 2	5	1, 5, 8	Επέκταση ποδηλατοδρόμου προς Τριχωνίδα	10.000.000,00 €	ΠΕΠ "Δυτική Ελλάδα" 2021-27 (ΕΣ 3ii), ΠΕΠ "Δυτική Ελλάδα" 2021-27 (ΕΣ 2ν)	ΕΤΠΑ
39	1, 2	5	1, 5, 8	Ήπιες δράσεις ανάδειξης του παραλίμιου μετώπου Λυσιμαχείας - Τριχωνίδας	1.500.000,00 €	ΠΕΠ "Δυτική Ελλάδα" 2021-27 (ΕΣ 2vi), ΕΠ "Περιβάλλον και κλιματική αλλαγή" 2021-27 (Π3)	ΕΤΠΑ
40	1, 2	5	1, 5, 8	Αξιοποίηση σιδηροδρομικής γραμμής προς Δοκίμι	4.000.000,00 €	ΠΕΠ "Δυτική Ελλάδα" 2021-27 (ΕΣ 2vi), ΕΠ "Περιβάλλον και κλιματική αλλαγή" 2021-27 (Π3)	ΕΤΠΑ
41	1, 2	5	1, 5, 8	Δημιουργία εγκαταστάσεων άθλησης στις εγκαταστάσεις του αεροδρομίου (Δοκίμι)	2.000.000,00 €	ΠΕΠ "Δυτική Ελλάδα" 2021-27 (ΕΣ 2vi), ΕΠ "Περιβάλλον και κλιματική αλλαγή" 2021-27 (Π3)	ΕΤΠΑ
42	1, 2	5	1, 5, 8	Εργασίες ανάπλασης και ανάδειξης Δασυλλίου Αγίας Παρασκευής	3.000.000,00 €	ΠΕΠ "Δυτική Ελλάδα" 2021-27 (ΕΣ 2ν), ΕΠ "Περιβάλλον και κλιματική αλλαγή" 2021-27 (Π3)	ΕΤΠΑ
43	1, 2	5	1, 5, 8	Εργασίες ανάπλασης και ανάδειξης Δασυλλίου Αγίου Χριστόφορου	5.000.000,00 €	ΠΕΠ "Δυτική Ελλάδα" 2021-27 (ΕΣ 2ν), ΕΠ "Περιβάλλον και κλιματική αλλαγή" 2021-27 (Π3)	ΕΤΠΑ
44	1, 2	5	1, 5, 8	Επανάχρηση Φαφούρειου Οικοτροφείου ως Επισκοπείου στο Αγρίνιο	1.000.000,00 €	ΠΕΠ "Δυτική Ελλάδα" 2021-27 (ΕΣ 2i), ΕΠ "Περιβάλλον και κλιματική αλλαγή" 2021-27 (Π1), ΠΔΕ	ΕΤΠΑ
45	1, 2	5	1, 5, 8	Διαμόρφωση νέων κοινόχρηστων χώρων, γηπέδων, παιδικών χαρών στις Τοπικές κοινότητες (Β' ΦΑΣΗ)	11.250.000,00 €	ΠΕΠ "Δυτική Ελλάδα" 2021-27 (ΕΣ 4Α.ν)	ΕΤΠΑ
46	1, 2	5	1, 5, 8	Αναπλάσεις και αναβάθμιση προσβασιμότητας συνδετηρίων οδών με τις τοπικές κοινότητες (Β' ΦΑΣΗ)	7.500.000,00 €	ΠΕΠ "Δυτική Ελλάδα" 2021-27 (ΕΣ 3.ii)	ΕΤΠΑ
47	1, 2	5	1, 5, 8	Ανάπλαση ευρύτερης περιοχής γηπέδου Παναιτωλικού με δημιουργία Υπόγειου χώρου στάθμευσης (Μελέτη και Κατασκευή) (Β' ΦΑΣΗ)	7.000.000,00 €	ΠΕΠ "Δυτική Ελλάδα" 2021-27 (ΕΣ 2iv), ΕΠ "Περιβάλλον και Κλιματική Αλλαγή" (Π3), Πράσινο Ταμείο	ΕΤΠΑ
48	1, 2	5	1, 5, 8	Ενοποίηση ΚΧ/ΚΦ χώρων και περιοχών ενδιαφέροντος της πόλης μέσω σημαντικής επέκτασης/εξάπλωσης: α) πεζοδρόμων, β) οδών ήπιες κυκλοφορίας, γ) οδών με διαπλατυσμένα πεζοδρόμια όπου θα είναι εύκολη και ασφαλής και η κίνηση με ποδήλατο (Β' ΦΑΣΗ)	5.000.000,00 €	ΠΕΠ "Δυτική Ελλάδα" 2021-27 (ΕΣ 2iv), ΕΠ "Περιβάλλον και Κλιματική Αλλαγή" (Π3), Πράσινο Ταμείο	ΕΤΠΑ
<b>ΣΥΝΟΛΟ</b>					<b>231.710.000,00 €</b>		



A/A	Στρατηγικοί Στόχοι ΣΒΑΑ	Άξονες Προτεραιότητας ΣΒΑΑ	Ειδικοί Στόχοι ΣΒΑΑ	Τίτλος	Προϋπολογισμός	Δυνητικές πηγές χρηματοδότησης	Ταμείο
					ΕΤΠΑ	227.570.000,00 €	
					ΕΚΤ+	4.140.000,00 €	

Ανά άξονα προτεραιότητας της ΣΒΑΑ Δήμου Αγρινίου, το σχήμα χρηματοδότησης για τα για έργα που χρηματοδοτούνται από πόρους ΕΣΠΑ - λοιπά χρηματοδοτικά εργαλεία και εντάσσονται στη Στρατηγική 27 δίνεται ακολούθως.

Άξονας Προτεραιότητας ΣΒΑΑ	Προϋπολογισμός έργων ΣΒΑΑ Δήμου Αγρινίου 2021-27
1	104.530.000,00 €
2	3.495.000,00 €
3	20.370.000,00 €
4	45.065.000,00 €
5	58.250.000,00 €
<b>ΣΥΝΟΛΟ</b>	<b>231.710.000,00 €</b>



## 7. Ανάλυση κινδύνων

Στο Κεφάλαιο αυτό γίνεται ανάλυση των πιθανών κινδύνων (π.χ. επιχειρησιακών, οικονομικών, νομικών, στελέχωσης, τεχνικών προβλημάτων, θεσμικών) που ενδέχεται να προκύψουν κατά την υλοποίηση της Στρατηγικής ΒΑΑ Δήμου Αγρινίου, καθώς και των μέτρων που προτείνονται να αναληφθούν προκειμένου αυτοί να περιοριστούν.

Στον πίνακα που ακολουθεί<sup>19</sup> δίνεται η ανάλυση κινδύνων της Στρατηγικής ΒΑΑ Δήμου Αγρινίου τόσο για την υλοποίηση των δράσεων, όσο και για το σύστημα διακυβέρνησης της ΣΒΑΑ.

Ανάλυση Κινδύνων		
	Περιγραφή κινδύνων	Δράσεις που υπόκεινται στον κίνδυνο
Κίνδυνοι για την υλοποίηση των Δράσεων	1. Καθυστέρηση χρηματοδότησης έργων 2014-2020, με συνέπεια να σημειωθούν καθυστερήσεις στην υλοποίηση της ΣΒΑΑ	Δυνητικά όλες, στην περίπτωση που επιβεβαιωθεί ο κίνδυνος.
	2. Διακοπή ή περιοκτή χρηματοδότησης έργων 2014-2020, με συνέπεια να σημειωθούν καθυστερήσεις στην υλοποίηση ή/και ολοκλήρωση των πράξεων	Δυνητικά όλες, στην περίπτωση που επιβεβαιωθεί ο κίνδυνος.
	3. Δυσκολία / Καθυστέρηση στη λήψη αδειών και χρονοβόρες διαδικασίες, με συνέπεια να σημειωθούν καθυστερήσεις στην ένταξη των πράξεων	Αφορά σε δράσεις που εμπεριέχουν ως προϋπόθεση ωρίμανσης ζητήματα ιδιοκτησίας/παραχώρησης, καθώς και δράσεις που απαιτούν ειδικές εγκρίσεις ή/και σύμφωνη γνώμη τρίτων φορέων.
	4. Έλλειψη ενδιαφέροντος από άτομα και επιχειρήσεις (ΜΜΕ, ΚΟΙΝΣΕΠ κ.α) της περιοχής παρέμβασης να συμμετέχουν σε προσκλήσεις ενισχύσεων & λοιπών ωφελούμενων σε δράσεις κατάρτισης ή συμβουλευτικής	Αφορά σε δράσεις που απευθύνονται σε ομάδες δικαιούχων (πχ. άνεργοι, επιχειρηματίες, ομάδες που μπορούν να συστήσουν νεοφυή επιχείρηση, κοκ.).
	5. Καθυστέρηση στην ολοκλήρωση του πλαισίου για την Κοινωνική Επιχειρηματικότητα και την επιδότηση των Κοινωνικών Επιχειρήσεων	Αφορά σε δράσεις που απευθύνονται σε κοινωνικές επιχειρήσεις.
	6. Προσφυγές πολιτών/ φορέων ή/και νομικές διαμάχες μεταξύ Αναθέτουσας Αρχής και Αναδόχου έναντι της υλοποίησης πράξεων, με συνέπεια την καθυστέρηση ένταξης, υλοποίησης ή/και ολοκλήρωσης μιας πράξης	Αφορά σε δράσεις που συνήθως έχουν εμβληματικό χαρακτήρα, περιβαλλοντική χροιά, εμπεριέχουν ως προϋπόθεση ωρίμανσης ζητήματα ιδιοκτησίας/ παραχώρησης, καθώς και δράσεις που απαιτούν ειδικές εγκρίσεις ή/και σύμφωνη γνώμη τρίτων φορέων.
Κίνδυνοι για το Σύστημα Διακυβέρνησης	Περιγραφή κινδύνων	
	1. Μερική αδυναμία σε ανθρωπίνους πόρους συνολικής υποστήριξης του ΣΒΑΑ, με συνέπεια να παρουσιαστούν καθυστερήσεις στην ένταξη, υλοποίηση ή/ και ολοκλήρωση των πράξεων	

<sup>19</sup> Πρόκειται για το υπόδειγμα - Πίνακα 6.1 του «Οδηγού για την Υποβολή Στρατηγικών Σχεδίων ΒΑΑ και Κριτήρια Αξιολόγησης στο πλαίσιο του Προγράμματος «Δυτική Ελλάδα 2021-2027»».

Ανάλυση Κινδύνων	
	2. Αλλαγή Νομοθετικού πλαισίου, με συνέπεια να παρουσιαστούν καθυστερήσεις στην ωρίμανση ή/και υλοποίηση των πράξεων
	3. Ελλιπής ενημέρωση για ευρωπαϊκά προγράμματα αστικής ανάπτυξης 2014-2020, με συνέπεια να παρουσιαστεί αδυναμία εξασφάλισης χρηματοδότησης για πράξεις
	4. Ανεπαρκής ανταπόκριση στις θεσμικές απαιτήσεις που αφορούν στην Αστική Αρχή ως Ενδιάμεσο Φορέα εφαρμογής ενός ΣΒΑΑ, με συνέπεια να σημειωθούν καθυστερήσεις στην υλοποίηση της ΣΒΑΑ

Στον πίνακα που ακολουθεί<sup>20</sup> δίνεται η ιεράρχηση έργων και δράσεων της Στρατηγικής ΒΑΑ Δήμου Αγρινίου που χρηματοδοτούνται από πόρους του ΕΠ «Δυτική Ελλάδα» 2021-27 ως προς το βαθμό κινδύνου.

Α/Α	Στρατηγικοί Στόχοι ΣΒΑΑ	Άξονες Προτεραιότητας ΣΒΑΑ	Ειδικό Στόχοι ΣΒΑΑ	ΕΣ ΠΕΠ 21-27	Τίτλος	ΒΑΘΜΟΣ ΚΙΝΔΥΝΟΥ		
						ΧΑΜΗΛΟΣ	ΜΕΣΑΙΟΣ	ΥΨΗΛΟΣ
1	1, 2	1	1,2,4,8	5.i	Επανάχρηση δημοτικού περιπέδρου Παπαστράτειου Δημοτικού Πάρκου ως Πολυχώρος Πολιτιστικών Δράσεων και Αναψυχής	Μικρός χρόνος ωρίμανσης		
2	1, 2	1	1,2,4,8	5.i	Ανάδειξη περιοχών ανοικτών ρεμάτων (Α' φάση: Ρέμα Λυκοραχίτη Ι - Άγιος Θωμάς)	Μικρός χρόνος ωρίμανσης		
3	1, 2	4	3, 7	5.i	Κατασκευή χωριστικού δικτύου αποχέτευσης νοτιοδυτικής περιοχής της πόλης του Αγρινίου	Μικρός χρόνος ωρίμανσης		
4	1	5	1, 5, 8	5.i	Μελέτη για την επισκευή και τον εκσυγχρονισμό του κτιρίου των παλαιών καπναποθηκών Παπαπέτρου στο Αγρίνιο για την δημιουργία Διαχρονικού Μουσείου και Πολιτιστικού Χώρου	Μικρός χρόνος ωρίμανσης		
5	1, 2	5	1, 5, 8	2.vii	Διαμόρφωση νέων κοινόχρηστων χώρων, γηπέδων, παιδικών χαρών στις Τοπικές κοινότητες (Α' ΦΑΣΗ)	Μικρός χρόνος ωρίμανσης		
				5.i				
6	1, 2	5	1, 5, 8	3.ii	Αναπλάσεις και αναβάθμιση προσβασιμότητας συνδετηρίων οδών με τις τοπικές κοινότητες (Α' ΦΑΣΗ)	Μικρός χρόνος ωρίμανσης		
7	1	5	1, 5, 8	5.i	Επανάχρηση των καπναποθηκών Παπαστράτου ως κτίριο υπηρεσιών – δομών πολιτισμού δήμου Αγρινίου και διαμόρφωση αύλειου χώρου αυτών	Μικρός χρόνος ωρίμανσης		
				2.i				
				5.i				
				5.i				
				6.1				
8	1, 2	1	1,2,4,8	5.i				

<sup>20</sup> Πρόκειται για το υπόδειγμα - Πίνακα 6.2 του «Οδηγού για την Υποβολή Στρατηγικών Σχεδίων ΒΑΑ και Κριτήρια Αξιολόγησης στο πλαίσιο του Προγράμματος «Δυτική Ελλάδα 2021-2027»».

Α/Α	Στρατηγικοί Στόχοι ΣΒΑΑ	Άξονες Προτεραιότητας ΣΒΑΑ	Ειδικό Στόχο ΣΒΑΑ	ΕΣ ΠΕΠ 21-27	Τίτλος	ΒΑΘΜΟΣ ΚΙΝΔΥΝΟΥ		
						ΧΑΜΗΛΟΣ	ΜΕΣΑΙΟΣ	ΥΨΗΛΟΣ
				3.ii	Ανάπλαση περιοχής μεταξύ Ηρώων Πολυτεχνείου και Εθνικής Ανεξαρτησία (Ρέμα Ρεμπελιά) (Α' ΦΑΣΗ)	Μικρός χρόνος ωρίμανσης		
				5.i				
9	1, 2	1	1,2,4,8	3.ii	Ανάπλαση οδών που περιλαμβάνονται στον κόκκινο δακτύλιο της περιοχής ΒΑΑ (κέντρο πόλης) (Α' ΦΑΣΗ)	Μικρός χρόνος ωρίμανσης		
				5.i				
10	1, 2	1	1,2,4,8	3.ii	Ανάπλαση οδού Κολοκοτρώνη και καθέτων οδών (Α' ΦΑΣΗ)	Μικρός χρόνος ωρίμανσης		
				5.i				
11	1, 2	1	1,2,4,8	2.vii	Ανάπλαση κοινόχρηστων χώρων Εργατικών κατοικιών Δήμου Αγρινίου (Α' ΦΑΣΗ)	Μικρός χρόνος ωρίμανσης		
				5.i				
12	1	5	1, 5, 8	4A.vi	Ανάπλαση Ο.Τ 118-119-125-132 Αγίου Κων/νου με κατασκευή Ανοικτού Θεάτρου		Πιθανά χρονοβόρες διαδικασίες πρόσληψης	
				6.1				
13	1, 2	1	1,2,4,8	5.i	Αναβάθμιση πεζοδρομίων και δημιουργία νέων πεζοδρόμων στον αστικό ιστό του Αγρινίου	Μικρός χρόνος ωρίμανσης		
14	1, 2	5	1, 5, 8	3.ii	Ανάπλαση ευρύτερης περιοχής γηπέδου Παναϊτωλικού με δημιουργία Υπόγειου χώρου στάθμευσης (Μελέτη και Κατασκευή) (Α' ΦΑΣΗ)	Μικρός χρόνος ωρίμανσης		
				2.vii				



Α/Α	Στρατηγικοί Στόχοι ΣΒΑΑ	Άξονες Προτεραιότητας ΣΒΑΑ	Ειδικό Στόχο ΣΒΑΑ	ΕΣ ΠΕΠ 21-27	Τίτλος	ΒΑΘΜΟΣ ΚΙΝΔΥΝΟΥ		
						ΧΑΜΗΛΟΣ	ΜΕΣΑΙΟΣ	ΥΨΗΛΟΣ
15	1, 2	1	1,2,4,8	5.i	Δημιουργία κυκλικών κόμβων στην οδό Εθνικής Αντιστάσεως (Άγιος Κων/νος) και στην συμβολή των οδών Κυριλή - Ανδρέα Παπανδρέου (7ο Γυμνάσιο)	Μικρός χρόνος ωρίμανσης		
16	1, 2, 3, 4	3	3, 5, 7	5.i	Έργα διαχείρισης απορριμμάτων (υπογειοποίηση κάδων, πράσινα σημεία, γωνιές ανακύκλωσης) (Α' ΦΑΣΗ)	Μικρός χρόνος ωρίμανσης		
17	1, 2, 4	3	3, 5, 7	5.i	Τοποθέτηση εμποδίων εισόδου οχημάτων στους πεζοδρόμους	Μικρός χρόνος ωρίμανσης		
18	1, 2, 3, 4	3	3, 5, 7	5.i	Επέκταση GIS Αγρινίου	Μικρός χρόνος ωρίμανσης		
19	1, 2, 3, 4	3	3, 5, 7	5.i	Τρισδιάστατη ψηφιακή απεικόνιση κτιρίων πολιτισμού	Μικρός χρόνος ωρίμανσης		
20	1, 3	2	2, 6	4B.α	Οριζόντια δομή προώθησης της απασχόλησης στο Δήμο Αγρινίου (πρόσληψη 30 ανέργων με διαδικασίες ΑΣΕΠ για 48 μήνες: κάλυψη βασικών αναγκών στελέχωσης δομών)		Πιθανά χρονοβόρες διαδικασίες πρόσληψης	
21	1, 3	2	2, 6	5.i	Ολοκληρωμένη Πλατφόρμα Διαχείρισης Εκδηλώσεων για Εξυπνη Οργάνωση και Αποτελεσματική Επικοινωνία	Μικρός χρόνος ωρίμανσης		
22	1, 3	2	2, 6	6.1	Τεχνική βοήθεια στην υλοποίηση των έργων και Δράσεις δημοσιότητας για όλα τα έργα της ΣΒΑΑ	Μικρός χρόνος ωρίμανσης		
23	1, 3	4	3, 7	5.i	Ανάπλαση περιοχής Αγιοβασιλιώτικων (Α' ΦΑΣΗ)	Μικρός χρόνος ωρίμανσης		
				3.ii				
24	1, 2	5	1, 5, 8	5.i	Ενοποίηση ΚΧ/ΚΦ χώρων και περιοχών ενδιαφέροντος της πόλης μέσω σημαντικής επέκτασης/εξάπλωσης: α) πεζοδρόμων, β) οδών ήπιας κυκλοφορίας, γ) οδών με διαπλατυσμένα πεζοδρόμια όπου θα είναι εύκολη και ασφαλής και η κίνηση με ποδήλατο (Α' ΦΑΣΗ)	Μικρός χρόνος ωρίμανσης		
25	1, 2	5	1, 5, 8	2.vii	Δημιουργία κατασκήνωσης στην Τριχωνίδα – υποδομές φιλοξενίας τροχόσπιτων		Πιθανή καθυστέρηση ωρίμανσης λόγω απαιτούμενων εγκρίσεων	

Στον πίνακα που ακολουθεί<sup>21</sup> δίνεται η ιεράρχηση έργων και δράσεων της Στρατηγικής ΒΑΑ Δήμου Αγρινίου που χρηματοδοτούνται από πόρους ΕΣΠΑ - λοιπά χρηματοδοτικά εργαλεία και εντάσσονται στη Στρατηγική ως προς το βαθμό κινδύνου.

<sup>21</sup> Πρόκειται για το υπόδειγμα - Πίνακα 6.2 του «Οδηγού για την Υποβολή Στρατηγικών Σχεδίων ΒΑΑ και Κριτήρια Αξιολόγησης στο πλαίσιο του Προγράμματος «Δυτική Ελλάδα 2021-2027»».



Α/Α	Στρατηγικοί Στόχοι ΣΒΑΑ	Άξονες Προτεραιότητας ΣΒΑΑ	Ειδικό Στόχο ΣΒΑΑ	Τίτλος	ΒΑΘΜΟΣ ΚΙΝΔΥΝΟΥ		
					ΧΑΜΗΛΟΣ	ΜΕΣΑΙΟΣ	ΥΨΗΛΟΣ
1	1, 2	1	1,2,4,8	Υπογειοποίηση ΕΟ5 πέριξ των κόμβων Αγ. Δημητρίου και Σταδίου		Πιθανή καθυστέρηση ωρίμανσης λόγω απαιτούμενων εγκρίσεων	
2	1, 2	1	1,2,4,8	Διαμόρφωση μεσοπρόθεσμα δύο ανισόπεδων διαβάσεων πεζών στο ύψος του κεντρικού σταθμού του ΚΤΕΛ Αιτωλνίας και στον κόμβο με την οδό Καλλέργη		Πιθανή καθυστέρηση ωρίμανσης λόγω απαιτούμενων εγκρίσεων	
3	1	1	1,2,4,8	Ανάπλαση και αξιοποίηση διατηρητέου κτιρίου Παπαστράτου		Πιθανή καθυστέρηση λόγω σημαντικού χρόνου που απαιτείται για μελέτες - εγκρίσεις	
4	1, 2	1	1,2,4,8	Ανάδειξη περιοχών ανοικτών ρεμάτων		Πιθανή καθυστέρηση λόγω σημαντικού χρόνου που απαιτείται για μελέτες - εγκρίσεις	
5	1, 2	1	1,2,4,8	Ενίσχυση αστικού πρασίνου & αστικού εξοπλισμού	Μικρός χρόνος ωρίμανσης		
6	1, 2	1	1,2,4,8	Ανάπλαση Ο.Τ. 274 (παλαιά σφαγεία) με τη δημιουργία υπόγειου χώρου στάθμευσης (Μελέτη και Κατασκευή)		Πιθανή καθυστέρηση ωρίμανσης λόγω απαιτούμενων εγκρίσεων	
7	1, 2	1	1,2,4,8	Ανάπλαση Περιβάλλοντα Χώρου Αγίας Τριάδας με τη δημιουργία υπόγειου χώρου στάθμευσης (Μελέτη και Κατασκευή)		Πιθανή καθυστέρηση ωρίμανσης λόγω ιδιοκτησιακού	
8	1, 3, 4	1	1,2,4,8	Αναβάθμιση κολυμβητηρίου ΔΑΚ		Πιθανή καθυστέρηση λόγω σημαντικού χρόνου που απαιτείται για μελέτες - εγκρίσεις	
9	1, 2	1	1,2,4,8	Ανάπλαση περιοχής μεταξύ Ηρώων Πολυτεχνείου και Εθνικής Ανεξαρτησία (Ρέμα Ρεμπελιά) (Β' ΦΑΣΗ)	Μικρός χρόνος ωρίμανσης		
10	1, 2	1	1,2,4,8	Ανάπλαση οδών που περιλαμβάνονται στον κόκκινο δακτύλιο της περιοχής ΒΑΑ (κέντρο πόλης) (Β' ΦΑΣΗ)	Μικρός χρόνος ωρίμανσης		
11	1, 2	1	1,2,4,8	Ανάπλαση οδού Κολοκοτρώνη και καθέτων οδών (Β' ΦΑΣΗ)	Μικρός χρόνος ωρίμανσης		
12	1, 2	1	1,2,4,8	Ανάπλαση κοινόχρηστων χώρων Εργατικών κατοικιών Δήμου Αγρινίου (Β' ΦΑΣΗ)	Μικρός χρόνος ωρίμανσης		
13	1, 2, 3, 4	2	2, 6	Δημιουργία οδηγού επιχειρήσεων της περιοχής με αξιοποίηση τεχνολογιών πελατειακής ευφυΐας	Μικρός χρόνος ωρίμανσης		
14	1, 3	2	2, 6	Μελέτη καταγραφής τοπικών προϊόντων και δημιουργία ενιαίας εμπορικής ταυτότητας	Μικρός χρόνος ωρίμανσης		
15	1, 3	2	2, 6	Δημιουργία θερμοκοιτίδας νεοφυών επιχειρήσεων - Δομή ώθησης 20 ανέργων σε απασχόληση για 2 χρόνια	Μικρός χρόνος ωρίμανσης		
16	1, 3	2	2, 6	Ανάπτυξη της Επιχειρηματικότητας και της Αυτοαπασχόλησης μέσω της προώθησης νέων επιχειρηματιών με έμφαση στους τομείς της	Μικρός χρόνος ωρίμανσης		



Α/Α	Στρατηγικοί Στόχοι ΣΒΑΑ	Άξονες Προτεραιότητας ΣΒΑΑ	Ειδικό Στόχοι ΣΒΑΑ	Τίτλος	ΒΑΘΜΟΣ ΚΙΝΔΥΝΟΥ		
					ΧΑΜΗΛΟΣ	ΜΕΣΑΙΟΣ	ΥΨΗΛΟΣ
				Πολιτιστικής και Δημιουργικής Βιομηχανίας (ΠΔΒ) και ΤΠΕ			
17	1, 3	2	2, 6	Υποστήριξη της διαδικασίας προσαρμογής των επιχειρήσεων στις αλλαγές που απαιτούνται ιδίως για την προώθηση των ΔΠΒ, ΤΠΕ, του θεματικού τουρισμό κ.α	Μικρός χρόνος ωρίμανσης		
18	1, 3	2	2, 6	Κέντρο Υποστήριξης και Εκκόλαψης Νέων και Νεοφυών Επιχειρήσεων με έμφαση στους τομείς της Πολιτιστικής και Δημιουργικής Βιομηχανίας (ΠΔΒ) και Τουρισμού	Μικρός χρόνος ωρίμανσης		
19	1, 3	2	2, 6	Ανάπτυξη Οικοσυστήματος Προώθησης της Κοινωνικής Επιχειρηματικότητας, Βελτίωση των ευκαιριών ανάπτυξης κοινωνικών επιχειρηματικών δραστηριοτήτων, ιδίως στους τομείς της Πολιτιστικής και Δημιουργικής Βιομηχανίας (ΠΔΒ) και ΤΠΕ	Μικρός χρόνος ωρίμανσης		
20	1, 3	3	3, 5, 7	Καταγραφή γεωτρήσεων και δικτύου ύδρευσης, άρδευσης, αποχέτευσης	Μικρός χρόνος ωρίμανσης		
21	1, 2, 3, 4	3	3, 5, 7	Γραμμή Μ3 που θα εξυπηρετεί τις κινήσεις στο κέντρο της πόλης, διασυνδέοντας το δίκτυο ήπιας μετακίνησης, τους δημοτικούς χώρους στάθμευσης και σημαντικές χρήσεις της πόλης		Πιθανή καθυστέρηση ωρίμανσης λόγω απαιτούμενων εγκρίσεων	
22	1, 2	3	3, 5, 7	Ανάπτυξη νέων χώρων στάθμευσης εκτός οδού		Πιθανή καθυστέρηση ωρίμανσης λόγω ιδιοκτησιακού	
23	1, 2, 3, 4	3	3, 5, 7	Νέες διαδρομές ποδηλάτου		Πιθανή καθυστέρηση λόγω σημαντικού χρόνου που απαιτείται για μελέτες - εγκρίσεις	
24	1, 2, 3, 4	3	3, 5, 7	Αντικατάσταση/ Αναβάθμιση στόλου οχημάτων με EURO VI ή/και ηλεκτρικά, με πλήρη εξοπλισμό	Μικρός χρόνος ωρίμανσης		
25	1, 2, 3, 4	3	3, 5, 7	Πιλοτικές δράσεις διαχείρισης της χωριστής συλλογής αστικών αποβλήτων		Πιθανή καθυστέρηση λόγω σημαντικού χρόνου που απαιτείται για μελέτες - εγκρίσεις	
26	1, 3, 4	3	3, 5, 7	Ενεργειακή αναβάθμιση σχολικών κτιρίων		Πιθανή καθυστέρηση λόγω σημαντικού χρόνου που απαιτείται για μελέτες - εγκρίσεις	
27	1, 3, 4	3	3, 5, 7	Ενεργειακή αναβάθμιση δημοτικών κτιρίων		Πιθανή καθυστέρηση λόγω σημαντικού χρόνου που απαιτείται για μελέτες - εγκρίσεις	
28	1, 2, 3, 4	3	3, 5, 7	Αναβάθμιση δικτυακού ιστοτόπου Δήμου Αγρινίου	Μικρός χρόνος ωρίμανσης		
29	1, 2, 3, 4	3	3, 5, 7	Ψηφιακός οδηγός/ QR και σήμανση ποδηλατικών διαδρομών, αξιοθέατων και μνημείων	Μικρός χρόνος ωρίμανσης		
30	1, 2, 3, 4	3	3, 5, 7	Έργα διαχείρισης απορριμμάτων (υπογειοποίηση κάδων , πράσινα σημεία, γωνιές ανακύκλωσης) (Β' ΦΑΣΗ)	Μικρός χρόνος ωρίμανσης		
31	1, 3, 4	4	3, 7	Ανέγερση νέων σχολικών μονάδων όλων των βαθμίδων		Πιθανή καθυστέρηση	



Α/Α	Στρατηγικοί Στόχοι ΣΒΑΑ	Άξονες Προτεραιότητας ΣΒΑΑ	Ειδικό Στόχοι ΣΒΑΑ	Τίτλος	ΒΑΘΜΟΣ ΚΙΝΔΥΝΟΥ		
					ΧΑΜΗΛΟΣ	ΜΕΣΑΙΟΣ	ΥΨΗΛΟΣ
						ωρίμανσης λόγω ιδιοκτησιακού	
32	1, 3	4	3, 7	Έργα αποχέτευσης - ύδρευσης		Πιθανή καθυστέρηση λόγω σημαντικού χρόνου που απαιτείται για μελέτες - εγκρίσεις	
33	1, 3, 4	4	3, 7	Προμήθεια οχήματος για εξυπηρέτηση ευπαθών κι ευάλωτων ομάδων	Μικρός χρόνος ωρίμανσης		
34	1, 3, 4	4	3, 7	Προμήθεια φορητών απινιδωτών και τοποθέτηση τους σε δημοτικούς χώρους και χώρους με αυξημένη επισκεψιμότητα	Μικρός χρόνος ωρίμανσης		
35	1, 3, 4	4	3, 7	Δημιουργία ιστοσελίδας ενημέρωσης και σταθμών ασύρματης πληροφόρησης για περιπτώσεις έκτακτης ανάγκης	Μικρός χρόνος ωρίμανσης		
36	1, 3	4	3, 7	Ανάπλαση περιοχής Αγιοβασιλιώτικων (Β' ΦΑΣΗ)	Μικρός χρόνος ωρίμανσης		
37	1, 2	5	1, 5, 8	Δημιουργία αθλητικών εγκαταστάσεων στην Τριχωνίδα		Πιθανή καθυστέρηση ωρίμανσης λόγω ιδιοκτησιακού	
38	1, 2	5	1, 5, 8	Επέκταση ποδηλατοδρόμου προς Τριχωνίδα		Πιθανή καθυστέρηση ωρίμανσης λόγω ιδιοκτησιακού	
39	1, 2	5	1, 5, 8	Ήπιες δράσεις ανάδειξης του παραλίμιου μετώπου Λυσιμαχείας - Τριχωνίδας		Πιθανή καθυστέρηση ωρίμανσης λόγω ιδιοκτησιακού	
40	1, 2	5	1, 5, 8	Αξιοποίηση σιδηροδρομικής γραμμής προς Δοκίμι		Πιθανή καθυστέρηση ωρίμανσης λόγω ιδιοκτησιακού	
41	1, 2	5	1, 5, 8	Δημιουργία εγκαταστάσεων άθλησης στις εγκαταστάσεις του αεροδρομίου (Δοκίμι)		Πιθανή καθυστέρηση ωρίμανσης λόγω απαιτούμενων εγκρίσεων	
42	1, 2	5	1, 5, 8	Εργασίες ανάπλασης και ανάδειξης Δασυλλίου Αγίας Παρασκευής		Πιθανή καθυστέρηση ωρίμανσης λόγω ιδιοκτησιακού	
43	1, 2	5	1, 5, 8	Εργασίες ανάπλασης και ανάδειξης Δασυλλίου Αγίου Χριστόφορου		Πιθανή καθυστέρηση ωρίμανσης λόγω απαιτούμενων εγκρίσεων	
44	1, 2	5	1, 5, 8	Επανάχρηση Φαφούτειου Οικοτροφείου ως Επισκοπείου στο Αγρίνιο		Πιθανή καθυστέρηση ωρίμανσης λόγω απαιτούμενων εγκρίσεων	
45	1, 2	5	1, 5, 8	Διαμόρφωση νέων κοινόχρηστων χώρων, γηπέδων, παιδικών χαρών στις Τοπικές κοινότητες (Β' ΦΑΣΗ)		Πιθανή καθυστέρηση ωρίμανσης λόγω ιδιοκτησιακού	
46	1, 2	5	1, 5, 8	Αναπλάσεις και αναβάθμιση προσβασιμότητας συνδετηρίων οδών με τις τοπικές κοινότητες (Β' ΦΑΣΗ)		Πιθανή καθυστέρηση ωρίμανσης λόγω ιδιοκτησιακού	



Α/Α	Στρατηγικοί Στόχοι ΣΒΑΑ	Άξονες Προτεραιότητας ΣΒΑΑ	Ειδικό Στόχοι ΣΒΑΑ	Τίτλος	ΒΑΘΜΟΣ ΚΙΝΔΥΝΟΥ		
					ΧΑΜΗΛΟΣ	ΜΕΣΑΙΟΣ	ΥΨΗΛΟΣ
47	1, 2	5	1, 5, 8	Ανάπλαση ευρύτερης περιοχής γηπέδου Παναιτωλικού με δημιουργία Υπόγειου χώρου στάθμευσης (Μελέτη και Κατασκευή) (Β' ΦΑΣΗ)	Μικρός χρόνος ωρίμανσης		
48	1, 2	5	1, 5, 8	Ενοποίηση ΚΧ/ΚΦ χώρων και περιοχών ενδιαφέροντος της πόλης μέσω σημαντικής επέκτασης/εξάπλωσης: α) πεζοδρόμων, β) οδών ήπιας κυκλοφορίας, γ) οδών με διαπλατυσμένα πεζοδρόμια όπου θα είναι εύκολη και ασφαλής και η κίνηση με ποδήλατο (Β' ΦΑΣΗ)	Μικρός χρόνος ωρίμανσης		

Στον πίνακα που ακολουθεί<sup>22</sup> δίνονται τα βήματα περιορισμού των κινδύνων που καταγράφονται στην αρχή του παρόντος κεφαλαίου.

Βήματα περιορισμού των κινδύνων		
Κίνδυνοι για την υλοποίηση των Δράσεων	Βήματα περιορισμού των κινδύνων	Δράσεις που αντιμετωπίζονται
	Κίνδυνοι για την υλοποίηση των Δράσεων	1. Ταχεία ωρίμανση και διασπορά της υλοποίησης των πράξεων στο χρονικό διάστημα υλοποίησης της ΣΒΑΑ
2. Ταχεία ωρίμανση και διασπορά της υλοποίησης των πράξεων στο χρονικό διάστημα υλοποίησης της ΣΒΑΑ		Χαμηλή πιθανότητα επίλυσης στην περίπτωση επιβεβαίωσης του κινδύνου – ο κίνδυνος παραμένει και χαρακτηρίζεται υψηλός για τις δράσεις που αφορά.
3. Επίσπευση διαδικασιών μεταξύ φορέων μέσω διαλόγου κι επικοινωνίας σε υπηρεσιακό και υψηλό επίπεδο		Δυνητικά όλες, στην περίπτωση που υλοποιηθούν τα βήματα περιορισμού του κινδύνου.
4. Επιλογή εξειδικευμένων Δράσεων κατάρτισης και συμβουλευτικής, μέσω ερευνών πεδίου στους ίδιους τους δυνητικούς ωφελούμενους		Δυνητικά όλες, στην περίπτωση που υλοποιηθούν τα βήματα περιορισμού του κινδύνου.
5. Επίσπευση διαδικασιών μέσω διαλόγου κι επικοινωνίας σε υπηρεσιακό και υψηλό επίπεδο		Χαμηλή πιθανότητα επίλυσης στην περίπτωση επιβεβαίωσης του κινδύνου – ο κίνδυνος παραμένει και χαρακτηρίζεται υψηλός για τις δράσεις που αφορά.
6. Προσεκτική προσέγγιση του θεσμικού περιβάλλοντος της πράξης κατά τη φάση εκπόνησης της σχετικής μελέτης		Χαμηλή πιθανότητα επίλυσης στην περίπτωση επιβεβαίωσης του κινδύνου – ο κίνδυνος παραμένει και χαρακτηρίζεται υψηλός για τις δράσεις που αφορά.
Κίνδυνοι για το Σύστημα Διακυβέρνησης	Βήματα περιορισμού των κινδύνων	
	1. Κατά περίπτωση αξιοποίηση Τεχνικών Συμβούλων & Μελετητών – μέσω λήψης Τεχνικής Βοήθειας & ίδιων πόρων	
	2. Επίσπευση διαδικασιών μέσω διαλόγου κι επικοινωνίας σε υπηρεσιακό και υψηλό επίπεδο	
	3. Συμμετοχή στελεχών σε εκδηλώσεις δικτύωσης	
	4. Συστήνεται: <ul style="list-style-type: none"> <li>a. Ενημέρωση &amp; συνεχής επικουρική υποστήριξη της Ομάδας Έργου ΣΒΑΑ</li> <li>b. Συνεχής και συστηματική παρακολούθηση της πορείας υλοποίησης του έργου από τον Υπεύθυνο της Ομάδας Αξιολόγησης, σε συνεχή συνεργασία με τα Διευθυντικά Στελέχη των αρμόδιων εμπλεκόμενων υπηρεσιών Έμφαση στη συνεργασία των επιμέρους υποομάδων και</li> </ul>	

<sup>22</sup> Πρόκειται για το υπόδειγμα - Πίνακα 6.3 του «Οδηγού για την Υποβολή Στρατηγικών Σχεδίων ΒΑΑ και Κριτήρια Αξιολόγησης στο πλαίσιο του Προγράμματος «Δυτική Ελλάδα 2021-2027»».

- στον συντονισμό τους με την ΕΥΔ του ΕΠ της ΠΔΕ και κάθε άλλο εμπλεκόμενο
- c. Τήρηση όλων των κατευθύνσεων και οδηγιών(Ευρωπαϊκών και εθνικών) για τον τρόπο υλοποίησης του ΣΒΑΑ
  - d. Πραγματοποίηση επιτελικών τεχνικών συναντήσεων με τους εμπλεκόμενους στο ΣΒΑΑ και την ΕΥΔ του ΕΠ της ΠΔΕ



## 8. Διαδικασίες διαβούλευσης

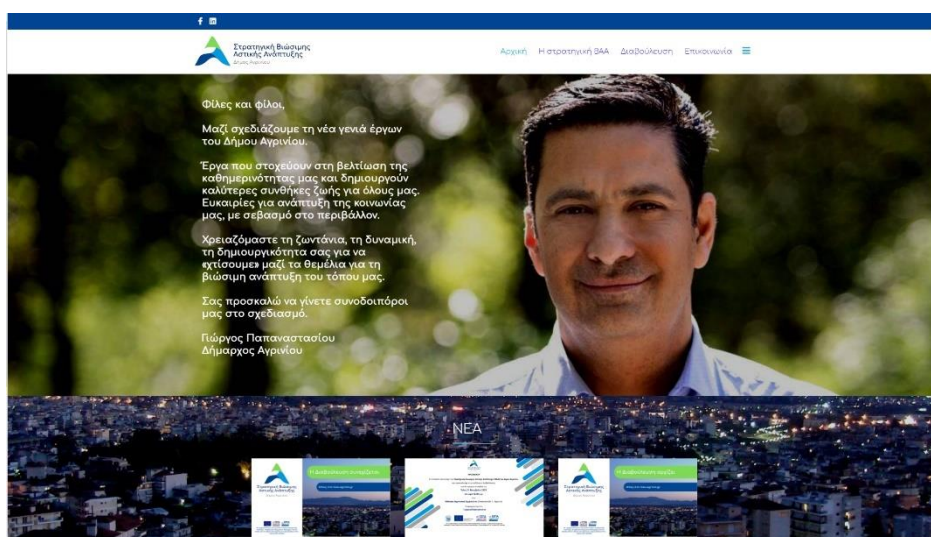
Στην Κεφάλαιο αυτό απαιτείται η παρουσίαση του συνόλου των ενεργειών διαβούλευσης με τους τοπικούς φορείς ή/και Ομάδες Στόχου, με σκοπό τον καθορισμό της χωρικής στρατηγικής και την ανάλυση του Σχεδίου Δράσης, σύμφωνα με τα παρακάτω υποδείγματα

### 8.1 Ιστότοπος

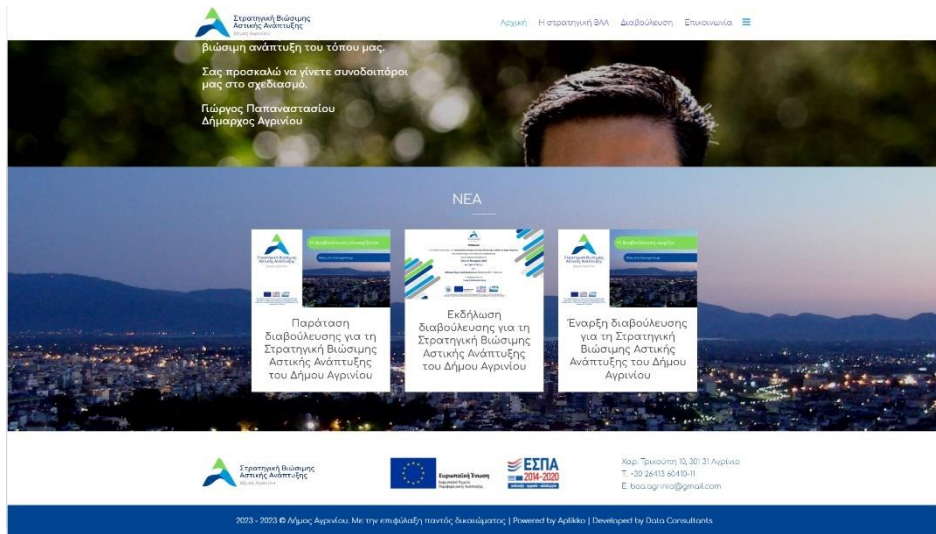
Αναπτύχθηκε ιστότοπος για το έργο, ο οποίος βρίσκεται στη διεύθυνση <https://baa-agrinio.gr/>. Ο ιστότοπος αποτελείται από τις εξής ενότητες:

#### «Αρχική σελίδα»

Ο επισκέπτης λαμβάνει βασική πληροφόρηση για το έργο και μπορεί να περιηγηθεί σε αναρτήσεις («Νέα»).



Εικόνα 2. Στιγμιότυπο από τον ιστότοπο του έργου.



Εικόνα 3. Στιγμιότυπο από τον ιστότοπο του έργου.

### «Η Στρατηγική ΒΑΑ»

Ο επισκέπτης λαμβάνει πληροφόρηση το περιεχόμενο μιας Στρατηγικής ΒΑΑ. Μπορεί επίσης να δει βασικές λεπτομέρειες του έργου (λίστα προβλεπόμενων ενεργειών και οργάνωσή τους σε Παραδοτέα του έργου).



Εικόνα 4. Στιγμιότυπο από τον ιστότοπο του έργου.

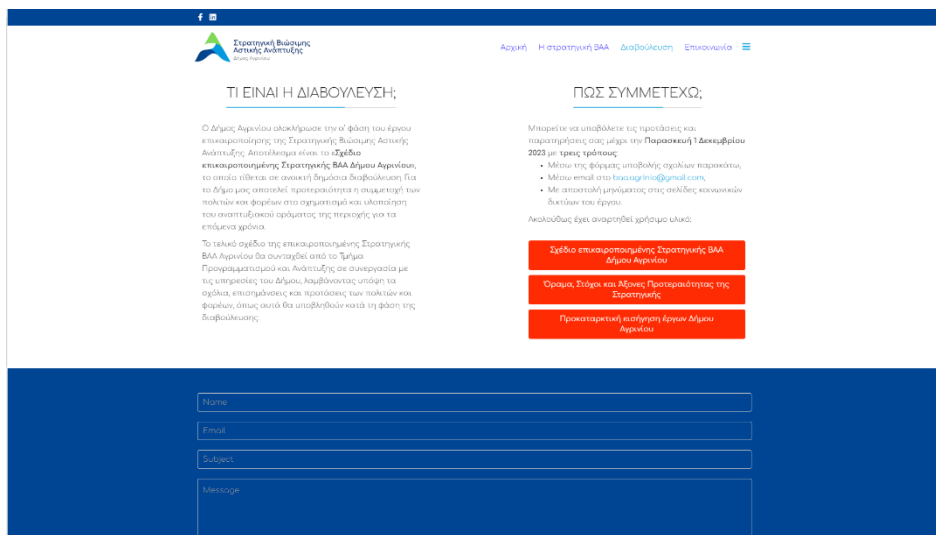




Εικόνα 5. Στιγμιότυπο από τον ιστότοπο του έργου.

## «Διαβούλευση»

Ο επισκέπτης λαμβάνει πληροφόρηση για τη διαδικασία και τη σημασία της διαβούλευσης του έργου. Ενημερώνεται επίσης για βασικά στοιχεία της διαδικασίας, όπως οι τρόποι και η προθεσμία συμμετοχής. Παρατίθεται επίσης φόρμα συμπλήρωσης για την υποβολή προτάσεων ή/και παρατηρήσεων επί του έργου.



Εικόνα 6. Στιγμιότυπο από τον ιστότοπο του έργου.



Εικόνα 7. Στιγμιότυπο από τον ιστότοπο του έργου.

## «ΕΠΙΚΟΙΝΩΝΙΑ»

Ο επισκέπτης λαμβάνει πληροφόρηση σχετικά με τρόπους επικοινωνίας με την Ομάδα Έργου.



Εικόνα 8. Στιγμιότυπο από τον ιστότοπο του έργου.

## 8.2 Τρόποι συμμετοχής

Η συμμετοχή στη διαβούλευση ήταν εφικτή με τέσσερις (4) τρόπους:

- Με αποστολή email στο [baa.agrinio@gmail.com](mailto:baa.agrinio@gmail.com),



Ευρωπαϊκή Ένωση  
Ευρωπαϊκό Ταμείο Περιφερειακής Ανάπτυξης (ΕΤΠΑ)  
Κωδικός ΟΠΣ: 5201206 (Κωδ. Απόφασης: 18236)

- Μέσω της φόρμας υποβολής απαντήσεων στην ιστοσελίδα του έργου,
- Με αποστολή μηνύματος στις σελίδες κοινωνικών δικτύων του έργου (Facebook και LinkedIn),
- Μέσω της δια ζώσης εκδήλωσης διαβούλευσης, η οποία έλαβε χώρα στις 21/11/2023.

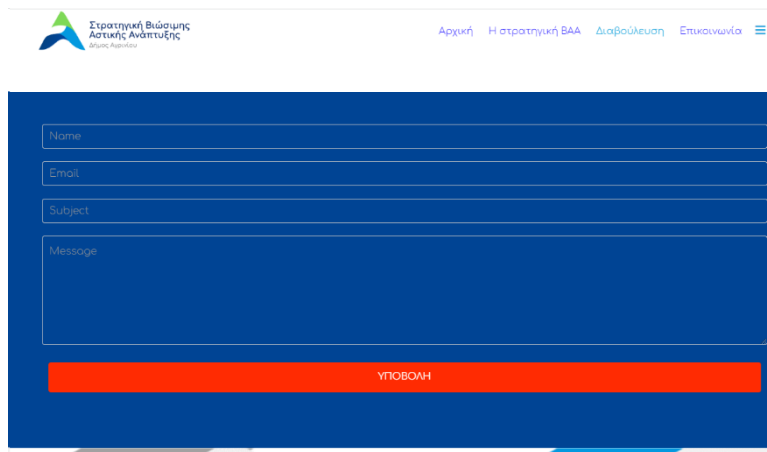
Η διαβούλευση υλοποιήθηκε σε δύο φάσεις: από 01/08/2023 έως 21/11/2023 (μέχρι την εκδήλωση διαβούλευσης δηλαδή) και από την 21/11/2023 μέχρι την 01/12/2023 (μετά την εκδήλωση διαβούλευσης δηλαδή). Με αυτόν τον τρόπο δόθηκε η δυνατότητα συλλογής μεγαλύτερης ανατροφοδότησης, καθώς το ενδιαφέρον για τη Στρατηγική αναζωπυρώθηκε με αφορμή την εκδήλωση διαβούλευσης.

## Email

Μέσω email υποβλήθηκαν κατά το χρονικό διάστημα από 01/08/2023 έως 01/12/2023 **46** προτάσεις έργων/δράσεων προς συμπερίληψη στη νέα Στρατηγική. Μέσω κοινωνικών δικτύων απαντήθηκαν 53 ερωτήματα σχετικά με τη φύση και φιλοσοφία της Στρατηγικής, καθώς και τους τρόπους συμμετοχής στη διαβούλευση.

## Φόρμα

Στην ενότητα «Διαβούλευση» του ιστοτόπου, ο επισκέπτης λαμβάνει πληροφόρηση για τη διαδικασία και τη σημασία της διαβούλευσης του έργου. Ενημερώνεται επίσης για βασικά στοιχεία της διαδικασίας, όπως οι τρόποι και η προθεσμία συμμετοχής. Παρατίθεται επίσης φόρμα συμπλήρωσης για την υποβολή προτάσεων ή/και παρατηρήσεων επί του έργου.



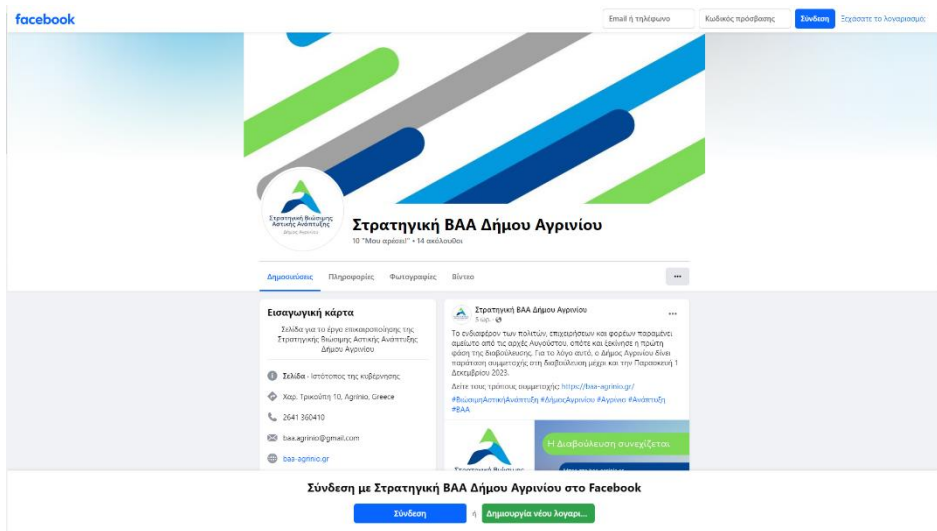
Εικόνα 9. Στιγμιότυπο από τον ιστότοπο του έργου.

Μέσω της φόρμας ανοιχτών απαντήσεων υποβλήθηκαν κατά το χρονικό διάστημα από 01/08/2023 έως 01/12/2023 **19** απαντήσεις.

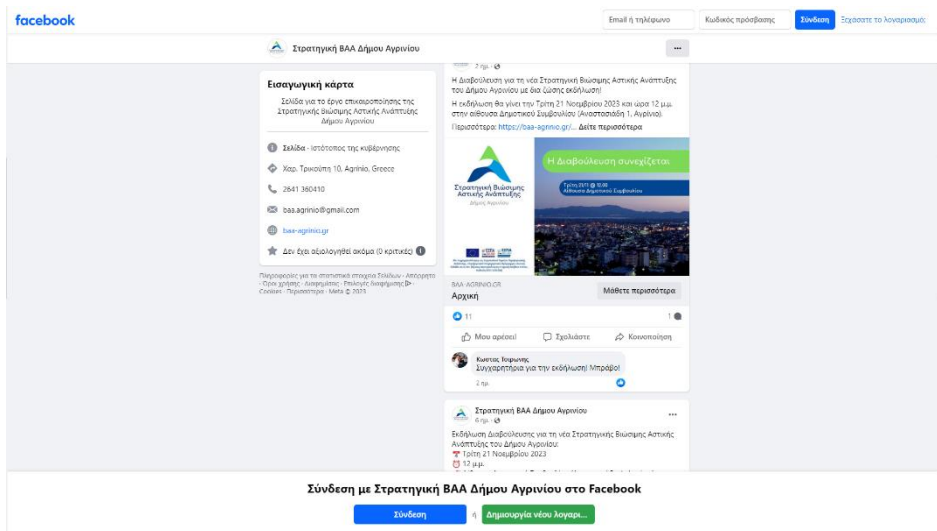
Τα γραφικά που αξιοποιήθηκαν στον ιστότοπο δίνονται ως συνημμένα στο παρόν.

## Facebook

Αναπτύχθηκε σελίδα στο Facebook για το έργο (<https://www.facebook.com/BAAgrinio>). Η σελίδα ενημερωνόταν σε τακτική βάση κατά τη διάρκεια υλοποίησης του έργου.



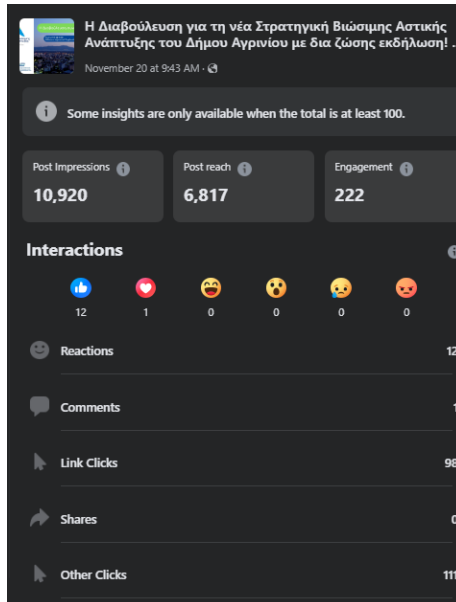
Εικόνα 10. Στιγμιότυπο από σελίδα κοινωνικού δικτύου για το έργο.



Εικόνα 11. Στιγμιότυπο από σελίδα κοινωνικού δικτύου για το έργο.

Πριν την υλοποίηση της εκδήλωσης διαβούλευσης, μια εκ των αναρτήσεων της σελίδας καταχωρήθηκε ως χορηγούμενη προώθηση, προκειμένου να εξασφαλιστεί η ενημέρωση του γενικού κοινού σε σχέση με το έργο. Η χορηγούμενη προώθηση απευθύνθηκε στους χρήστες του κοινωνικού δικτύου της ευρύτερης περιοχής του Δήμου Αγρινίου που έχουν συμπληρώσει

το 18<sup>ο</sup> έτος ηλικίας. Η προώθηση προβλήθηκε σε 11 χιλιάδες χρήστες, εκ των οποίων οι 7 χιλιάδες περίπου αλληλεπίδρασαν με κάποιο τρόπο και οι 222 επισκέφθηκαν την ιστοσελίδα της διαβούλευσης.

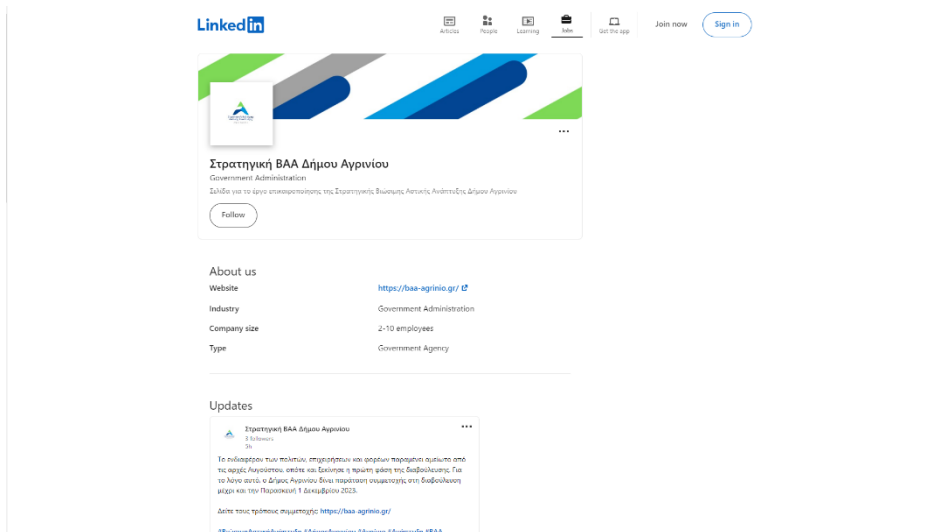


Εικόνα 12. Στιγμιότυπο από τα αποτελέσματα της χρησιμοποιούμενης προώθησης.

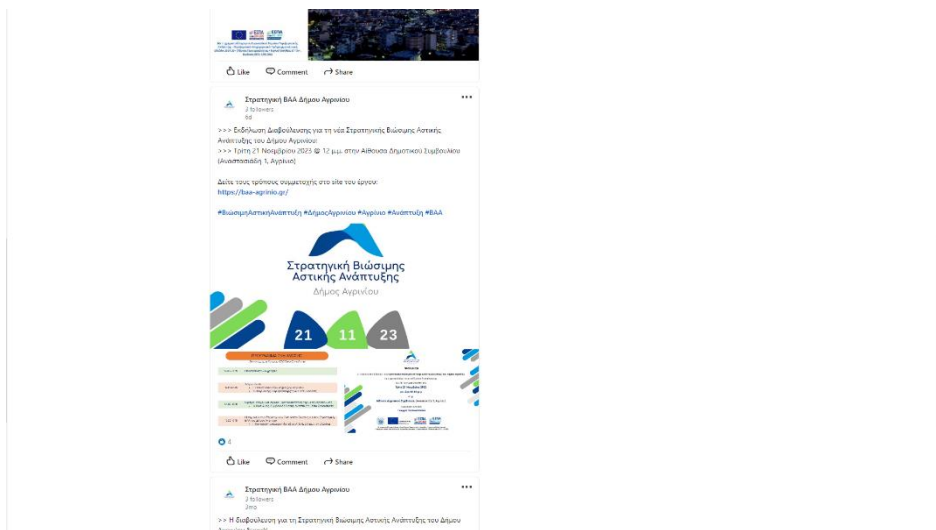
Τα γραφικά που αξιοποιήθηκαν στον εν λόγω κοινωνικό δίκτυο δίνονται ως συνημμένα στο παρόν.

## LinkedIn

Αναπτύχθηκε σελίδα στο LinkedIn για το έργο (<https://www.linkedin.com/company/baa-agrinio>). Η σελίδα ενημερωνόταν σε τακτική βάση κατά τη διάρκεια υλοποίησης του έργου.



Εικόνα 13. Στιγμιότυπο από σελίδα κοινωνικού δικτύου για το έργο.



Εικόνα 14. Στιγμιότυπο από σελίδα κοινωνικού δικτύου για το έργο.

Τα γραφικά που αξιοποιήθηκαν στον εν λόγω κοινωνικό δίκτυο δίνονται ως συνημμένα στο παρόν.

### 8.3 Εκδήλωση διαβούλευσης

Η εκδήλωση έλαβε χώρα στις 21 Νοεμβρίου 2023 και ώρα 12.00 στην Αίθουσα Δημοτικού Συμβουλίου του Δήμου Αγρινίου.

Μεταξύ των ομιλητών ήταν:



Ευρωπαϊκή Ένωση  
Ευρωπαϊκό Ταμείο Περιφερειακής Ανάπτυξης (ΕΤΠΑ)  
Κωδικός ΟΠΣ: 5201206 (Κωδ. Απόφασης: 18236)

- Ο κος Δ. Άσπρος, CEO της Data Consultants, ο οποίος συντόνισε την εκδήλωση.
- Ο κος Γ. Παπαναστασίου, Δήμαρχος Αγρινίου.
- Ο κος Ν. Φαρμάκης, Περιφερειάρχης Δυτικής Ελλάδας.
- Ο κος Β. Κασιώλας, στέλεχος της Data Consultants.
- Η κα Γ. Κατηφόρη, στέλεχος της Μονάδας Α' Ειδικής Υπηρεσίας Διαχείρισης Προγραμμάτων Δυτικής Ελλάδας.
- Η κα Γ. Ροντήρη, Προϊσταμένη του Τμήματος Προγραμματισμού και Ανάπτυξης του Δήμου Αγρινίου.

Ο Δήμαρχος Αγρινίου χαιρέτησε την εκδήλωση και αναφέρθηκε στη φιλοσοφία και στους στόχους της Δημοτικής Αρχής για τη νέα Στρατηγική ΒΑΑ και τη νέα Προγραμματική Περίοδο 2021-2027. Ο Περιφερειάρχης Δυτικής Ελλάδας χαιρέτησε επίσης την εκδήλωση και αναφέρθηκε στη νέα φιλοσοφία που ακολουθεί η Περιφέρεια σε σχέση με τις Στρατηγικές ΟΧΕ/ΒΑΑ κατά τη νέα Προγραμματική Περίοδο, καθώς και στη σημασία της διαβούλευσης για τη διαμόρφωση της νέας στρατηγικής. Στο όραμα, τους στόχους και τους άξονες προτεραιότητας της νέας Στρατηγικής αναφέρθηκε ο Β. Κασιώλας, ενώ στη σημασία των Στρατηγικών ΒΑΑ αναφέρθηκε η Γ. Κατηφόρη, δίνοντας βασικές κατευθύνσεις για την υλοποίηση της Στρατηγικής. Στα έργα που εισηγείται ο Δήμος Αγρινίου αναφέρθηκε αναλυτικά η Γ. Ροντήρη, αναλύοντας τη σχετική λίστα ανά άξονα προτεραιότητας της Στρατηγικής. Τις προτάσεις και τα σχόλια τους – μέσα από τις τοποθετήσεις τους – υπέβαλαν, τέλος, αρκετοί εκπρόσωποι φορέων και συλλόγων, καθώς και πολίτες, που έδωσαν το παρών στην εκδήλωση, τον συντονισμό της οποίας είχε ο Δ. Άσπρος.

Στην εκδήλωση προσκλήθηκαν επισήμως 161 επικεφαλής και εκπρόσωποι φορέων (βλ. σχετική λίστα και αποδεικτικά emails στο Παράρτημα Α). Προσκλήθηκαν επίσης ο κ. Δήμαρχος, ο κ. Γενικός Γραμματέας του Δήμου, οι αντιδήμαρχοι, οι γενικοί διευθυντές, οι διευθυντές και οι επικεφαλής αυτοτελών γραφείων του Δήμου Αγρινίου. Στην εκδήλωση συμμετείχαν 70 περίπου ενδιαφερόμενοι πολίτες και εκπρόσωποι φορέων των τριών Δήμων (βλ. φωτογραφίες και συμπληρωμένα παρουσιολόγια στο Παράρτημα Α).

Οι παρουσιάσεις που αξιοποιήθηκαν στην εκδήλωση δίνονται ως συνημμένα στο παρόν.

## 8.4 Λοιπές ενέργειες επικοινωνίας

### 8.4.1 Βίντεο

Δημιουργήθηκε σύντομο προωθητικό βίντεο για το έργο. Δίνεται ως συνημμένο στο παρόν.

### 8.4.2 Δελτία τύπου

Δημιουργήθηκαν και διανεμήθηκαν δελτία τύπου. Πέραν της ιστοσελίδας του έργου, αυτά διαβιβάστηκαν προς αξιοποίηση στις αρμόδιες Υπηρεσίες του Δήμου Αγρινίου.



Στρατηγική Βιώσιμης Αστικής Ανάπτυξης Δήμος Αγρινίου

Αρχική | Η Στρατηγική ΒΑΑ | Διαβούλευση | Επικοινωνία

## Έναρξη διαβούλευσης για τη Στρατηγική Βιώσιμης Αστικής Ανάπτυξης του Δήμου Αγρινίου

Super User | Νέα | 02 August 2023 | Hits: 203 | Rating: ★★★★★

Ο Δήμος Αγρινίου ολοκλήρωσε την α' φάση του έργου επικαιροποίησης της Στρατηγικής Βιώσιμης Αστικής Ανάπτυξης. Αποτέλεσμα είναι το «**Σχέδιο επικαιροποιημένης Στρατηγικής ΒΑΑ Δήμου Αγρινίου**», το οποίο τίθεται σε ανοικτή δημόσια διαβούλευση. Για το Δήμο Αγρινίου αποτελεί προτεραιότητα η συμμετοχή των πολιτών και φορέων στο σχηματισμό και υλοποίηση του αναπτυξιακού οράματος της περιοχής για τα επόμενα χρόνια.

Όλοι οι ενδιαφερόμενοι πολίτες, επιχειρήσεις και φορείς μπορούν να συμμετέχουν στη διαμόρφωση ενός σχεδίου που θα συμβάλει στην ώθηση της τοπικής οικονομικής και κοινωνικής ανάπτυξης. Οι ενδιαφερόμενοι μπορούν να υποβάλουν τις προτάσεις και τις παρατηρήσεις τους από σήμερα μέχρι και τις 11 Σεπτεμβρίου 2023 με τους εξής τρόπους:

- Μέσω email στο [baa.agrinio@gmail.com](mailto:baa.agrinio@gmail.com)
- Μέσω της πλατφόρμας διαβούλευσης του Δήμου για το έργο, όπου έχει αναρτηθεί το «Σχέδιο επικαιροποιημένης Στρατηγικής ΒΑΑ Δήμου Αγρινίου»: <http://baa-agrinio.gr/>

Το τελικό σχέδιο της επικαιροποιημένης Στρατηγικής ΒΑΑ Αγρινίου θα συνταχθεί από το Τμήμα Προγραμματισμού και Ανάπτυξης σε συνεργασία με τις υπηρεσίες του Δήμου, λαμβάνοντας υπόψη τα σχόλια, επισημάνσεις και προτάσεις των πολιτών και φορέων, όπως αυτά θα υποβληθούν κατά τη φάση της διαβούλευσης.

Η διαδικασία της διαβούλευσης δύναται να παραταθεί, στην περίπτωση που παραταθεί η προθεσμία υποβολής του οριστικού σχεδίου επικαιροποιημένης Στρατηγικής ΒΑΑ Δήμου Αγρινίου, η οποία επί του παρόντος έχει οριστεί για τις 30 Σεπτεμβρίου 2023.

Το έργο επικαιροποίησης της Στρατηγικής ΒΑΑ χρηματοδοτείται από πόρους του Ευρωπαϊκού Ταμείου Περιφερειακής Ανάπτυξης και εντάσσεται στο Περιφερειακό Επιχειρησιακό Πρόγραμμα «Δυτική Ελλάδα 2014-20» (Άξονας Προτεραιότητας «Τεχνική Βοήθεια ΕΤΠΑ», Κωδικός ΟΠΣ: 5201206).

Facebook | Twitter | G+ | in

Εικόνα 15. Ενδεικτικό δελτίο τύπου.

## ☰ Εκδήλωση διαβούλευσης για τη Στρατηγική Βιώσιμης Αστικής Ανάπτυξης του Δήμου Αγρινίου

Super User Νέα 10 November 2023 Hits: 28 Rating: ☆☆☆☆☆

Ο Δήμος Αγρινίου ολοκλήρωσε την α' φάση του έργου επικαιροποίησης της Στρατηγικής Βιώσιμης Αστικής Ανάπτυξης. Για το Δήμο Αγρινίου αποτελεί προτεραιότητα η συμμετοχή των πολιτών και φορέων στο σχηματισμό και υλοποίηση του αναπτυξιακού οράματος της περιοχής για τα επόμενα χρόνια, μέσα από τη διαδικασία της διαβούλευσης.

Στο πλαίσιο της διαβούλευσης για τη Στρατηγικής Βιώσιμης Αστικής Ανάπτυξης (Σ.Β.Α.Α) του Δήμου μας, σας προσκαλούμε στην εκδήλωση διαβούλευσης, η οποία θα πραγματοποιηθεί δια ζώσης την **Τρίτη 21 Νοεμβρίου 2023** και ώρα **12.00** στην **αίθουσα Δημοτικού Συμβουλίου**.

Όλοι οι ενδιαφερόμενοι πολίτες, επιχειρήσεις και φορείς μπορούν να συμμετέχουν στη διαμόρφωση ενός σχεδίου που θα συμβάλει στην ώθηση της τοπικής οικονομικής και κοινωνικής ανάπτυξης. Το τελικό σχέδιο της επικαιροποιημένης Στρατηγικής ΒΑΑ Αγρινίου θα συνταχθεί από το Τμήμα Προγραμματισμού και Ανάπτυξης σε συνεργασία με τις υπηρεσίες του Δήμου, λαμβάνοντας υπόψη τα σχόλια, επισημάνσεις και προτάσεις των πολιτών και φορέων, όπως αυτά θα υποβληθούν κατά τη φάση της διαβούλευσης.

Το έργο επικαιροποίησης της Στρατηγικής ΒΑΑ χρηματοδοτείται από πόρους του Ευρωπαϊκού Ταμείου Περιφερειακής Ανάπτυξης και εντάσσεται στο Περιφερειακό Επιχειρησιακό Πρόγραμμα «Δυτική Ελλάδα 2014-20» (Άξονας Προτεραιότητας «Τεχνική Βοήθεια ΕΤΠΑ», Κωδικός ΟΠΣ: 5201206).

Αφίσα | Πρόσκληση | Ατζέντα



Εικόνα 16. Ενδεικτικό δελτίο τύπου.

## ☰ Παράταση διαβούλευσης για τη Στρατηγική Βιώσιμης Αστικής Ανάπτυξης του Δήμου Αγρινίου

Super User Νέα 22 November 2023 Hits: 6 Rating: ☆☆☆☆☆

Ο Δήμος Αγρινίου ολοκλήρωσε την α' φάση του έργου επικαιροποίησης της Στρατηγικής Βιώσιμης Αστικής Ανάπτυξης. Για το Δήμο Αγρινίου αποτελεί προτεραιότητα η συμμετοχή των πολιτών και φορέων στο σχηματισμό και υλοποίηση του αναπτυξιακού οράματος της περιοχής για τα επόμενα χρόνια, μέσα από τη διαδικασία της διαβούλευσης.

Την Τετάρτη 22 Νοεμβρίου 2023 πραγματοποιήθηκε στην αίθουσα Δημοτικού Συμβουλίου εκδήλωση διαβούλευσης με τη συμμετοχή του κ. Δημάρχου, του κ. Περιφερειάρχη και στελεχών της Περιφέρειας Δυτικής Ελλάδας. Η μεγάλη συμμετοχή των φορέων και πολιτών αναδεικνύει το ενδιαφέρον όλων για τη διαμόρφωση ενός σχεδίου που θα συμβάλει στην ώθηση της τοπικής οικονομικής και κοινωνικής ανάπτυξης.

Το ενδιαφέρον των πολιτών, επιχειρήσεων και φορέων παραμένει αμείωτο από τις αρχές Αυγούστου, οπότε και ξεκίνησε η πρώτη φάση της διαβούλευσης. Για το λόγο αυτό, ο Δήμος Αγρινίου δίνει παράταση συμμετοχής στη διαβούλευση μέχρι και την **Παρασκευή 1 Δεκεμβρίου 2023**. Όλοι οι ενδιαφερόμενοι πολίτες, επιχειρήσεις και φορείς μπορούν να συμμετέχουν με τρεις τρόπους:

- Μέσω της φόρμας υποβολής σχολίων στη σελίδα <https://bao-agrinio.gr/>,
- Με αποστολή μηνύματος στις σελίδες κοινωνικών δικτύων του έργου (Facebook και LinkedIn),
- Μέσω email στο [agrinio@gmail.com](mailto:agrinio@gmail.com).

Το έργο επικαιροποίησης της Στρατηγικής ΒΑΑ χρηματοδοτείται από πόρους του Ευρωπαϊκού Ταμείου Περιφερειακής Ανάπτυξης και εντάσσεται στο Περιφερειακό Επιχειρησιακό Πρόγραμμα «Δυτική Ελλάδα 2014-20» (Άξονας Προτεραιότητας «Τεχνική Βοήθεια ΕΤΠΑ», Κωδικός ΟΠΣ: 5201206).



Εικόνα 17. Ενδεικτικό δελτίο τύπου.

Τα δελτία τύπου αναπαράχθηκαν σε πολύ σημαντικό αριθμό και βαθμό από έντυπα και ηλεκτρονικά μέσα ενημέρωσης. Παρατίθενται ενδεικτικά στιγμιότυπα ακολούθως:

### Έναρξη διαβούλευσης



Ευρωπαϊκή Ένωση  
Ευρωπαϊκό Ταμείο Περιφερειακής Ανάπτυξης (ΕΤΠΑ)  
Κωδικός ΟΠΣ: 5201206 (Κωδ. Απόφασης: 18236)



ARBO LOCALIT

04 ΑΥΓΟΥΣΤΟΥ, 2023

## Διαβούλευση για τη Στρατηγική Βιώσιμης Αστικής Ανάπτυξης του Δήμου Αγρινίου



Ευρωπαϊκή Ένωση  
Ευρωπαϊκό Ταμείο Περιφερειακής Ανάπτυξης (ΕΤΠΑ)  
Κωδικός ΟΠΣ: 5201206 (Κωδ. Απόφασης: 18236)

Σελίδα 269 από 347

## Εκδήλωση διαβούλευσης



**Αγρίνιο Culture**

ΕΠΙΧΕΙΡΗΣΗ - CIVIL SOCIETY - ΑΡΧΑΙΟΓΡΑΦΙΑ - ΑΓΡΙΝΙΟ ΕΣΩΤΕΡΑ - ΑΓΡΙΝΙΤΕΜΕΣ - Ο ΤΟΠΟΣ ΜΟΥ - ΕΠΙΧΕΙΡΗΣΙΑ

Την Τρίτη 21 Νοεμβρίου 2023 και ώρα 12.00 στην αίθουσα συνεδριάσεων Δημοτικού Συμβουλίου θα πραγματοποιηθεί δια ζώσης εκδήλωση διαβούλευσης για τη Στρατηγική Βιώσιμης Αστικής Ανάπτυξης (Σ.Β.Α.Α.) του Δήμου Αγρινίου.

Όλοι οι ενδιαφερόμενοι πολίτες, επιχειρήσεις και φορείς μπορούν να συμμετάσχουν στη διαμόρφωση του σχεδίου που θα συμβάλει στην υλότητα της τοπικής οικονομίας και της κοινωνικής ανάπτυξης. Το τελικό σχέδιο της επικρατούμενης Στρατηγικής Β.Α.Α. Αγρινίου θα συνταχθεί από το Τμήμα Προγραμματισμού και Ανάπτυξης σε συνεργασία με τις υπηρεσίες του Δήμου, λαμβάνοντας υπόψη τα σχέδια, προτάσεις και παρατηρήσεις των πολιτών και φορέων.

Το έργο επικαθορίζεται στη Στρατηγική Β.Α.Α. χρηματοδοτούμε από πόρους του Ευρωπαϊκού Ταμείου Περιφερειακής Ανάπτυξης και εντάσσεται στο Περιφερειακό Επιχειρησιακό Πρόγραμμα «Αυτική Ελλάδα 2014-20» (Αξονας Προτεραιότητας «Τεχνική Βοήθεια ΕΤΠΑ», Κωδικός ΟΠΣ: 5201206).

**Αφίση κλειστές εντυπώσεις**

Το πρόγραμμα της εκδήλωσης:  
12.00 - 12.12 Προσέλευση - εγγραφή  
12.12-12.45 Χαιρετισμοί  
• Γ. Παπουτσάκης, Δήμαρχος Αγρινίου  
• Ν. Φορμάκης, Περιφερειάρχης Δυτικής Ελλάδας  
12.45-13.00 Ομιλία, ερώτημα και Αξονας Προτεραιότητας της νέας Στρατηγικής



**AgrinioPress**

Φροντίζουμε τα χαλιά με συνήθεια εδώ

ΕΠΙΧΕΙΡΗΣΗ - CIVIL SOCIETY - ΑΡΧΑΙΟΓΡΑΦΙΑ - ΑΓΡΙΝΙΟ ΕΣΩΤΕΡΑ - ΑΓΡΙΝΙΤΕΜΕΣ - Ο ΤΟΠΟΣ ΜΟΥ - ΕΠΙΧΕΙΡΗΣΙΑ

**Εκδήλωση διαβούλευσης για τη Στρατηγική Β.Α.Α. του Δήμου Αγρινίου την ερχόμενη Τρίτη**

Την Τρίτη 21 Νοεμβρίου 2023 και ώρα 12.00 στην αίθουσα συνεδριάσεων Δημοτικού Συμβουλίου θα πραγματοποιηθεί δια ζώσης εκδήλωση διαβούλευσης για τη Στρατηγική Βιώσιμης Αστικής Ανάπτυξης (Σ.Β.Α.Α.) του Δήμου Αγρινίου.

Όλοι οι ενδιαφερόμενοι πολίτες, επιχειρήσεις και φορείς μπορούν να συμμετάσχουν στη διαμόρφωση του σχεδίου που θα συμβάλει στην υλότητα της τοπικής οικονομίας και της κοινωνικής ανάπτυξης. Το τελικό σχέδιο της επικρατούμενης Στρατηγικής Β.Α.Α. Αγρινίου θα συνταχθεί από το Τμήμα Προγραμματισμού και Ανάπτυξης σε συνεργασία με τις υπηρεσίες του Δήμου, λαμβάνοντας υπόψη τα σχέδια, προτάσεις και παρατηρήσεις των πολιτών και φορέων.

Το έργο επικαθορίζεται στη Στρατηγική Β.Α.Α. χρηματοδοτούμε από πόρους του Ευρωπαϊκού Ταμείου Περιφερειακής Ανάπτυξης και εντάσσεται στο Περιφερειακό Επιχειρησιακό Πρόγραμμα «Αυτική Ελλάδα 2014-20» (Αξονας Προτεραιότητας «Τεχνική Βοήθεια ΕΤΠΑ», Κωδικός ΟΠΣ: 5201206).

Το πρόγραμμα της εκδήλωσης:



Ευρωπαϊκή Ένωση  
Ευρωπαϊκό Ταμείο Περιφερειακής Ανάπτυξης (ΕΤΠΑ)  
Κωδικός ΟΠΣ: 5201206 (Κωδ. Απόφασης: 18236)

Page: 9/November 2023 12:00

Εκδήλωση διαβούλευσης για τη Στρατηγική ΒΑΑ του Δήμου Αγρινίου (Τρι 21/11/2023 12:00 μ.)



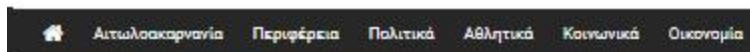
Την **Τρίτη 21 Νοεμβρίου 2023** και ώρα **12:00** στην **αίθουσα συνεδριάσεων Δημοτικού Συμβουλίου** θα πραγματοποιηθεί ως ύλη της εκδήλωσης για τη Στρατηγική Βιώσιμης Αστικής Ανάπτυξης (Σ.Β.Α.Α.) του Δήμου Αγρινίου.

Όλα οι ενδιαφερόμενοι πολίτες, επιχειρήσεις και φορείς μπορούν να συμμετάσχουν στη διαμόρφωση του σχεδίου που θα συμβάλει στην αλλαγή της τοπικής οικονομίας και της κοινωνικής ανάπτυξης. Το τελικό σχέδιο της επικρατούμενης Στρατηγικής ΒΑΑ Αγρινίου θα συνεταχθεί από το Τμήμα Προγραμματισμού και Αξιολόγησης σε συνεργασία με τις υπηρεσίες του Δήμου, λαμβάνοντας υπόψη τα σχέδια, επεξεργασίας και προτάσεις των πολιτών και φορέων.

Το έργο επικρατούμενης της Στρατηγικής ΒΑΑ χρηματοδοτείται από πόρους του Ευρωπαϊκού Ταμείου Περιφερειακής Ανάπτυξης και εντάσσεται στο Περιφερειακό Επιχειρησιακό Πρόγραμμα «Αυτοκή ΕΛΛΑΔΑ 2014-20» (Πρόγραμμα Προτεραιότητας «Τεχνική Βοήθεια ΕΣΠΑ», Κωδικός ΟΠΣ: 5201206).

Ακολουθεί το πρόγραμμα της εκδήλωσης:

## Δυτικά FM



2023-11-27

### Η Στρατηγική Για Τη ΒΑΑ Του Αγρινίου Αλλάζει Οριστικά Τις Τοπικές Κοινότητες Μαζί Με Την Πόλη

Ανοικτή διαβούλευση και παρουσίαση για τη Στρατηγική Βιώσιμης Αστικής Ανάπτυξης (Σ.Β.Α.Α.) του Δήμου Αγρινίου ξεκίνησε την Τρίτη (21.11.23) στην αίθουσα συνεδριάσεων του Δημοτικού Συμβουλίου με τις παρεμβάσεις του Περιφερειάρχη Δυτικής Ελλάδας κ. Νεκτάριου Φαρμάκη και του Δημάρχου Αγρινίου κ. Γιώργου Παπαναστασίου...

Συνεχίστε την ανάγνωση του άρθρου: [Η Στρατηγική για τη ΒΑΑ του Αγρινίου αλλάζει οριστικά τις Τοπικές Κοινότητες μαζί με την πόλη](#)





## Παράταση διαβούλευσης




ΤΟΠΙΚΑ Η ΚΕΝΤΡΙΚΗ ΠΟΛΙΤΙΚΗ ΚΟΙΝΩΝΙΚΑ ΟΙΚΟΝΟΜΙΑ ΠΟΛΙΤΙΣΜΟΣ ΑΘΛΗΤΗ

ΥΓΙΑ - ΔΙΑΤΡΟΦΗ LIFE STYLE ΠΕΡΙΠΛΑΡΗΣΙΣ ΙΣΤΟΡΙΚΗ ΑΝΑΔΡΟΜΗ ΑΝΘΡΩΠΙΝΟΣ ΣΚΕΨΗΣ

Είδη: Αγρίνιο > ΤΟΠΙΚΑ > Παράταση στη Διαβούλευση για τη Στρατηγική Βιώσιμης Αστικής Ανάπτυξης

### Παράταση στη Διαβούλευση για τη Στρατηγική Βιώσιμης Αστικής Ανάπτυξης του Δήμου Αγρινίου

21 Νοεμβρίου 2021 · 47 Χρήστες, 0



Δήμος Αγρινίου

Ο Δήμος Αγρινίου ολοκλήρωσε την α' φάση του έργου επικαιροποίησης της Στρατηγικής Βιώσιμης Αστικής Ανάπτυξης με έγκληση βούλευση για την αγωγή συμμετοχής, μετά από τη διαδικασία της διαβούλευσης στο οργανωτικό και υλοποιητικό και υλοποιητικό στάδιο.

Η συμμετοχή των φορέων και των πολιτών στην εκδήλωση για τη διαβούλευση εκδηλώσεως ενδιαφέροντων όλων για τη διαμόρφωση ενός σχεδίου που θα συμβάλει στην υλοποίηση της τοπικής οικονομικής και κοινωνικής ανάπτυξης.

Γι αυτό το λόγο ο Δήμος Αγρινίου είναι **παράταση συμμετοχής** στη διαβούλευση μέχρι και την **Παρασκευή 1 Δεκεμβρίου 2021**. Όλοι οι ενδιαφερόμενοι πολίτες, επιχειρήσεις και φορείς μπορούν να συμμετάσχουν με τρεις τρόπους:

- Μέσω της φόρμας αποστολής σχολίων στη σελίδα <https://baa-agrinio.gr/>,
- Με αποστολή μηνύματος στις σελίδες κοινωνικών δικτύων του έργου (Facebook και LinkedIn),
- Μέσω email στο [baa.agrinio@gmail.com](mailto:baa.agrinio@gmail.com).

Το έργο επικαιροποίησης της Στρατηγικής ΒΑΑ χρηματοδοτείται από πόρους του Ευρωπαϊκού Ταμείου Περιφερειακής Ανάπτυξης και εντάσσεται στο Περιφερειακό Επιχειρησιακό Πρόγραμμα «Περίοδος 2014-2020» (Άξονας Προτεραιότητας «Τεχνική Βελτίωση ΕΤΠΑ», κωδικός ΟΠΣ: 3201206).



ΕΙΣΙΤΗΣΙΑ CAPE SOCIETY ΑΡΧΑΙΟΛΟΓΙΑ ΑΓΡΙΝΙΟ ΣΠΙΔΟΣ ΑΘΛΗΤΙΣΜΟΣ ΟΤΟΚΙΝΗ ΜΟΥ ΣΤΙΧΟΔΟΜΙΑ

Αγρίνιο > ΤΟΠΙΚΑ > Παράταση στη Διαβούλευση για τη Στρατηγική Βιώσιμης Αστικής Ανάπτυξης

### Παράταση έως 1/12 στη διαβούλευση για τη ΒΑΑ Αγρινίου

21 Νοεμβρίου 2021

Facebook Twitter YouTube Instagram Pinterest





Η Διαβούλευση αρχίζει

Μάθε, πώς να συμμετάσχεις

Skoda Connect Lite App **ΜΑΖΕΤΕ ΤΩΡΑ >**

Ο Δήμος Αγρινίου ολοκλήρωσε την α' φάση του έργου επικαιροποίησης της Στρατηγικής Βιώσιμης Αστικής Ανάπτυξης με έγκληση βούλευση για την αγωγή συμμετοχής, μετά από τη διαδικασία της διαβούλευσης στο οργανωτικό και υλοποιητικό και υλοποιητικό στάδιο.

Η συμμετοχή των φορέων και των πολιτών στην εκδήλωση για τη διαβούλευση εκδηλώσεως ενδιαφέροντων όλων για τη διαμόρφωση ενός σχεδίου που θα συμβάλει στην υλοποίηση της τοπικής οικονομικής και κοινωνικής ανάπτυξης.

Γι αυτό το λόγο ο Δήμος Αγρινίου είναι **παράταση συμμετοχής** στη διαβούλευση μέχρι και την **Παρασκευή 1 Δεκεμβρίου 2021**. Όλοι οι ενδιαφερόμενοι πολίτες, επιχειρήσεις και φορείς μπορούν να συμμετάσχουν με τρεις τρόπους:

Skoda Connect Lite App **ΜΑΖΕΤΕ ΤΩΡΑ >**

- Μέσω της φόρμας αποστολής σχολίων στη σελίδα <https://baa-agrinio.gr/>,
- Με αποστολή μηνύματος στις σελίδες κοινωνικών δικτύων του έργου (Facebook και LinkedIn),
- Μέσω email στο [baa.agrinio@gmail.com](mailto:baa.agrinio@gmail.com).

Το έργο επικαιροποίησης της Στρατηγικής ΒΑΑ χρηματοδοτείται από πόρους του Ευρωπαϊκού Ταμείου Περιφερειακής Ανάπτυξης και εντάσσεται στο Περιφερειακό Επιχειρησιακό Πρόγραμμα «Περίοδος 2014-2020» (Άξονας Προτεραιότητας «Τεχνική Βελτίωση ΕΤΠΑ», κωδικός ΟΠΣ: 3201206).



### 8.4.3 Λοιπό ενημερωτικό υλικό

Σχεδιάστηκαν και εκτυπώθηκαν δύο (2) rollup banners. Επιπλέον, σχεδιάστηκαν επιπλέον σετ γραφικών, προς χρήση από την Αναθέτουσα Αρχή, τα οποία αξιοποιήθηκαν κατά την αποστολή δελτίων τύπου, καθώς και τη δημιουργία αναρτήσεων στον ιστότοπο και στα κοινωνικά δίκτυα του έργου. Δίνονται ως συνημμένα στο παρόν.



Εικόνα 18. Σχέδια rollup banners.

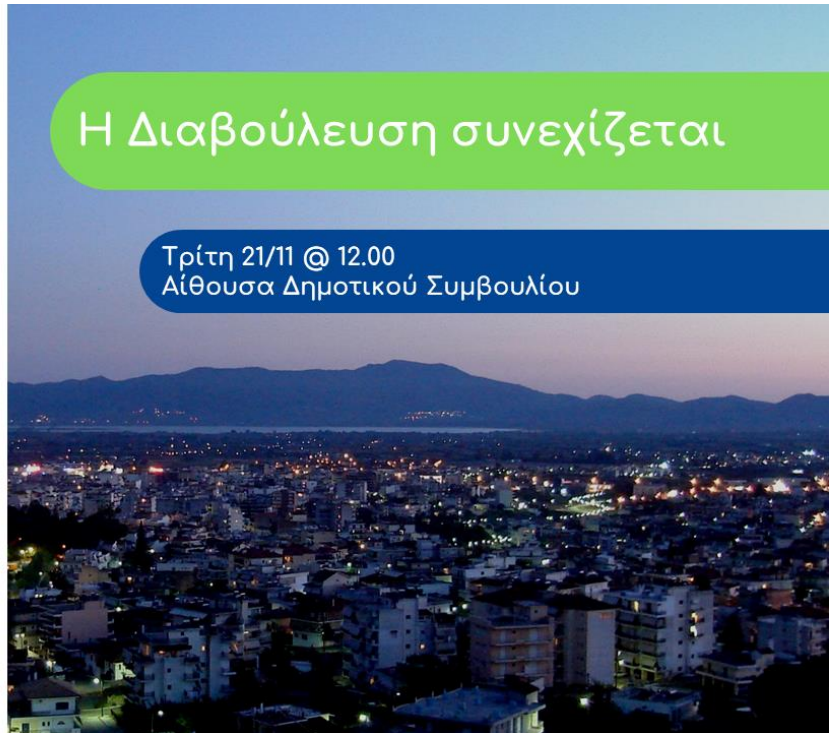


Εικόνα 19. Stand A4 για τη διαβούλευση του έργου.





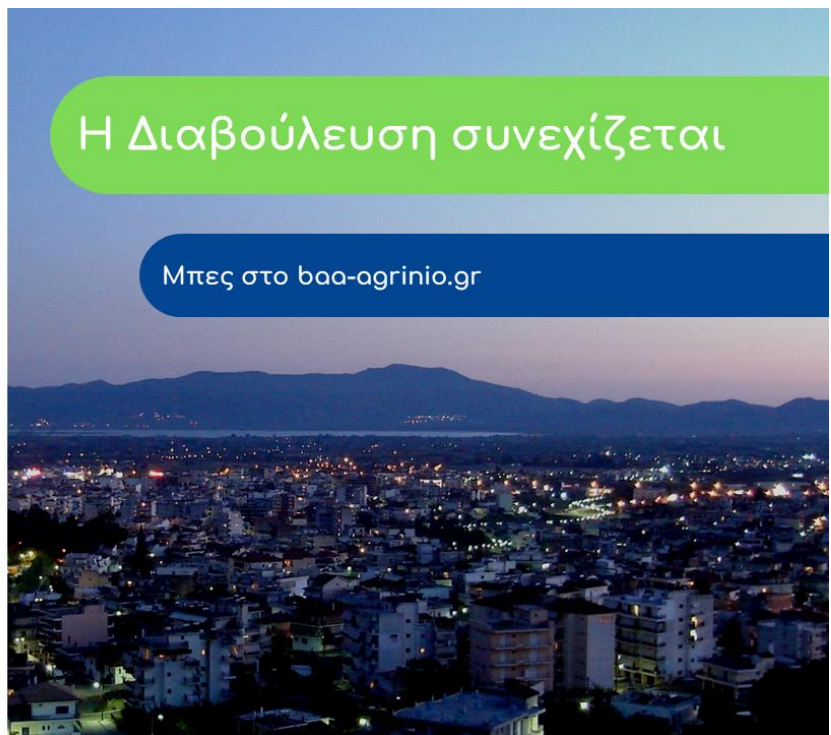
Με τη χρηματοδότηση του Ευρωπαϊκού Ταμείου Περιφερειακής Ανάπτυξης - Περιφερειακό Επιχειρησιακό Πρόγραμμα «Δυτική Ελλάδα 2014-20» (Άξονας Προτεραιότητας «Τεχνική Βοήθεια ΕΤΠΑ», Κωδικός ΟΠΣ: 5201206)



Εικόνα 20. Επιπλέον γραφικό προς αξιοποίηση.



Με τη χρηματοδότηση του Ευρωπαϊκού Ταμείου Περιφερειακής Ανάπτυξης - Περιφερειακό Επιχειρησιακό Πρόγραμμα «Δυτική Ελλάδα 2014-20» (Άξονας Προτεραιότητας «Τεχνική Βοήθεια ΕΤΠΑ», Κωδικός ΟΠΣ: 5201206)



Εικόνα 21. Επιπλέον γραφικό προς αξιοποίηση.



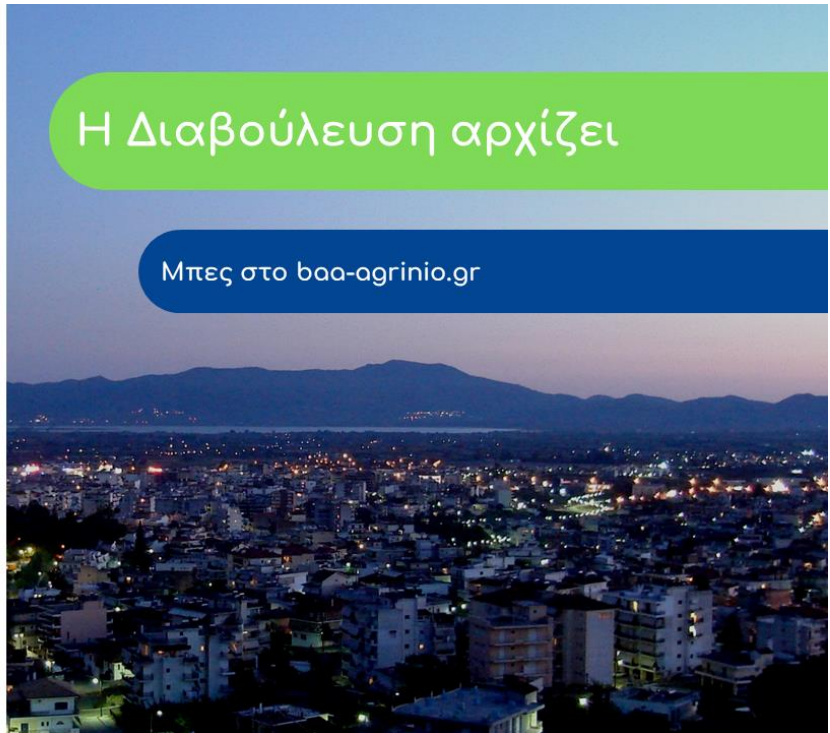
Στρατηγική Βιώσιμης  
Αστικής Ανάπτυξης  
Δήμος Αγρινίου



Με τη χρηματοδότηση του Ευρωπαϊκού Ταμείου Περιφερειακής Ανάπτυξης - Περιφερειακό Επιχειρησιακό Πρόγραμμα «Δυτική Ελλάδα 2014-20» (Άξονας Προτεραιότητας «Τεχνική Βοήθεια ΕΤΠΑ», Κωδικός ΟΠΣ: 5201206)

Η Διαβούλευση αρχίζει

Μπες στο [baa-agrinio.gr](http://baa-agrinio.gr)



Εικόνα 22. Επιπλέον γραφικό προς αξιοποίηση.



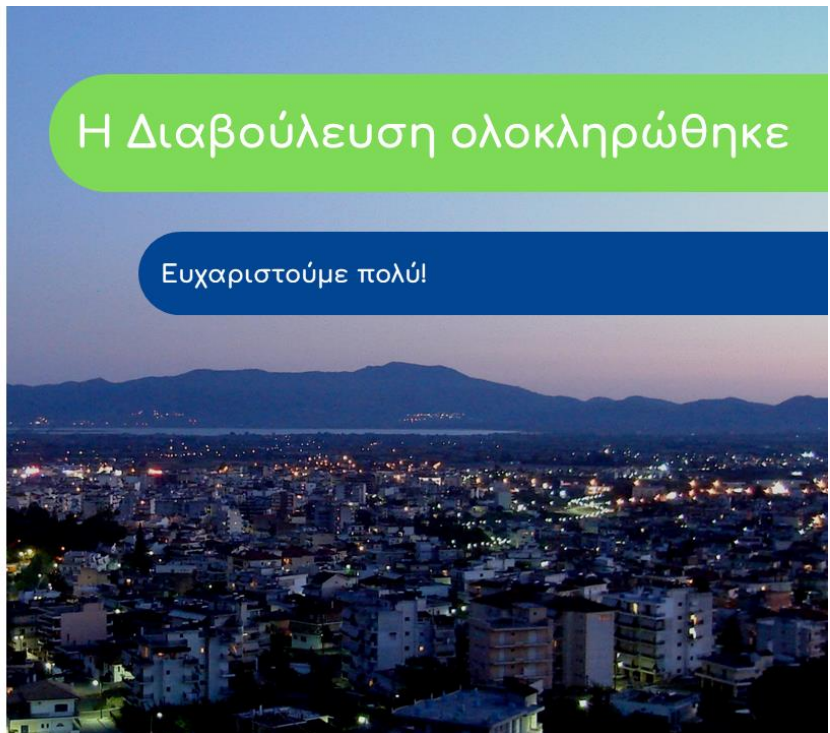
Στρατηγική Βιώσιμης  
Αστικής Ανάπτυξης  
Δήμος Αγρινίου



Με τη χρηματοδότηση του Ευρωπαϊκού Ταμείου Περιφερειακής Ανάπτυξης - Περιφερειακό Επιχειρησιακό Πρόγραμμα «Δυτική Ελλάδα 2014-20» (Άξονας Προτεραιότητας «Τεχνική Βοήθεια ΕΤΠΑ», Κωδικός ΟΠΣ: 5201206)

Η Διαβούλευση ολοκληρώθηκε

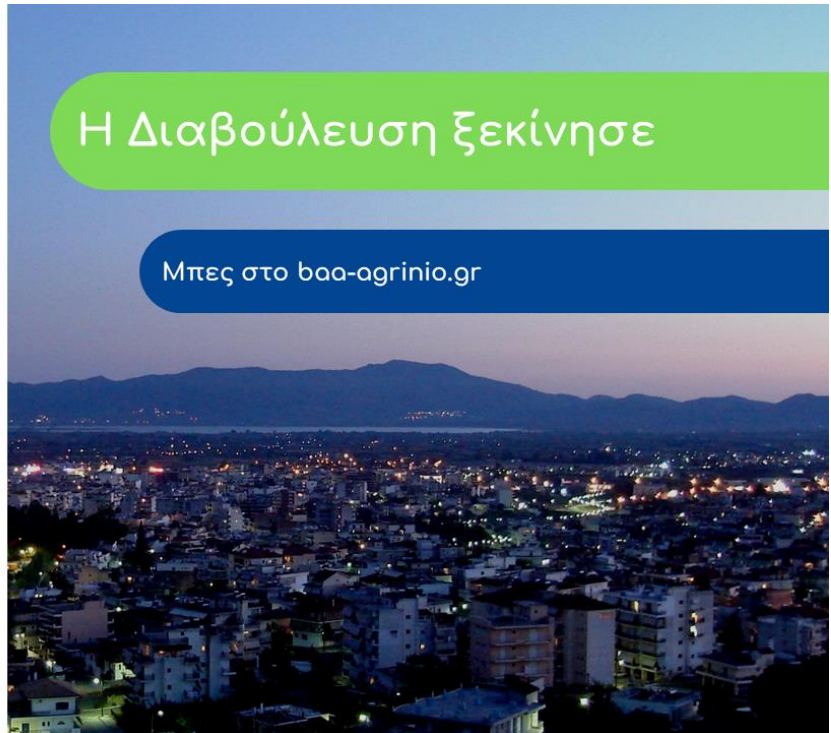
Ευχαριστούμε πολύ!



Εικόνα 23. Επιπλέον γραφικό προς αξιοποίηση.



Ευρωπαϊκή Ένωση  
Ευρωπαϊκό Ταμείο Περιφερειακής Ανάπτυξης (ΕΤΠΑ)  
Κωδικός ΟΠΣ: 5201206 (Κωδ. Απόφασης: 18236)



Εικόνα 24. Επιπλέον γραφικό προς αξιοποίηση.



Εικόνα 25. Επιπλέον γραφικό προς αξιοποίηση.



Εικόνα 26. Επιπλέον γραφικό προς αξιοποίηση.



Εικόνα 27. Επιπλέον γραφικό προς αξιοποίηση.



Στρατηγική Βιώσιμης  
Αστικής Ανάπτυξης  
Δήμος Αγρινίου



Στρατηγική Βιώσιμης  
Αστικής Ανάπτυξης  
Δήμος Αγρινίου

Εικόνα 28. Επιπλέον γραφικό προς αξιοποίηση.



Ευρωπαϊκή Ένωση  
Ευρωπαϊκό Ταμείο Περιφερειακής Ανάπτυξης (ΕΤΠΑ)  
Κωδικός ΟΠΣ: 5201206 (Κωδ. Απόφασης: 18236)

Σελίδα 279 από 347



Εικόνα 29. Επιπλέον γραφικό προς αξιοποίηση.





Με τη χρηματοδότηση του Ευρωπαϊκού Ταμείου Περιφερειακής Ανάπτυξης - Περιφερειακό Επιχειρησιακό Πρόγραμμα «Δυτική Ελλάδα 2014-20» [Άξονας Προτεραιότητας «Τεχνική Βοήθεια ΕΤΠΑ», Κωδικός ΟΠΣ: 5201206]



Εικόνα 30. Επιπλέον γραφικό προς αξιοποίηση.

## 9. Δημοσιότητα Στρατηγικής

Οι ενέργειες δημοσιότητας που αφορούν σε έργα, δράσεις και πρωτοβουλίες της επικαιροποιημένης ΣΒΑΑ Αγρινίου θα είναι σε σύμπνοια με τα κάτωθι:

- Στρατηγική Επικοινωνίας ΕΠ «Δυτική Ελλάδα» 2021-27
- Λήψη των μέτρων πληροφόρησης που προβλέπονται στο Παράρτημα XII του Κανονισμού 1303/2013.

Ενδεικτικές ενέργειες δημοσιότητας είναι οι κάτωθι:

- Ενημέρωση του ιστοτόπου της ΣΒΑΑ Αγρινίου και του ιστοτόπου του Δήμου Αγρινίου
- Πραγματοποίηση θεματικών ημερίδων, συνεδρίων, εκθέσεων και σεμιναρίων στα πλαίσια των σχεδιαζόμενων έργων, δράσεων και πρωτοβουλιών.
- Παραγωγή έντυπου και ηλεκτρονικού ενημερωτικού υλικού καθώς και η προβολή στα ΜΜΕ.
- Παραγωγή αφιερωμάτων ή ντοκιμαντέρ ή οδοιπορικών σε έργα, δράσεις και πρωτοβουλίες της επικαιροποιημένης ΣΒΑΑ Αγρινίου.
- Επικοινωνία για δικαιούχους και ωφελούμενους: Ο Δήμος Αγρινίου θα φροντίσει να βοηθήσει τους δικαιούχους και ωφελούμενους ώστε να επικοινωνήσουν αποτελεσματικά με βάση τα προαπαιτούμενα από τους σχετικούς Κανονισμούς, εφαρμόζοντας συγκεκριμένες διαδικασίες, όπως η έκδοση Οδηγιών και προτύπων για πινακίδες, αφίσες, διαφημίσεις καθώς και σήμανση στους οικείους διαδικτυακούς τόπους.
- Επικοινωνία για άτομα με αναπηρία: Ο Δήμος Αγρινίου θα φροντίζει για τη προσβασιμότητα των ατόμων με αναπηρία σε όλες τις ενέργειες δημοσιότητας.

## Παράρτημα Α: Υλικό διαβούλευσης

### Πρόγραμμα εκδήλωσης διαβούλευσης



#### Επικαιροποίηση της Στρατηγικής Βιώσιμης Αστικής Ανάπτυξης Δήμου Αγρινίου

Εκδήλωση Διαβούλευσης  
Τρίτη 21 Νοεμβρίου 2023 @ 12.00  
Αίθουσα Δημοτικού Συμβουλίου (Αναστασιάδη 1, Αγρίνιο)

#### ΠΡΟΓΡΑΜΜΑ ΕΚΔΗΛΩΣΗΣ

Συντονισμός: Δ. Άσπρος, CEO Data Consultants

12.00 – 12.15 Προσέλευση – εγγραφές

12.15-12.45 Χαιρετισμοί

- Γ. Παπαναστασίου, Δήμαρχος Αγρινίου
- Ν. Φαρμάκης, Περιφερειάρχης Δυτικής Ελλάδας

12.45-13.00 Όραμα, Στόχοι και Αξονες Προτεραιότητας της νέας Στρατηγικής

- Β. Κασιώλας, Σύμβουλος Περιφ. Ανάπτυξης, Data Consultants

13.00-13.15 Η σημασία των Στρατηγικών ΒΑΑ: Κατευθύνσεις για την Στρατηγική ΒΑΑ του Δήμου Αγρινίου

- Γ. Κατηφόρη, Στέλεχος Μονάδας Α', ΕΥΔ ΕΠ «Δυτική Ελλάδα»

13.15-13.45 Τα έργα που εισηγείται ο Δήμος Αγρινίου

- Γ. Ροντήρη, Προϊστ. Τμήματος Προγραμματισμού & Ανάπτυξης, Δήμος Αγρινίου

13.45-15.00 Συζήτηση – τοποθετήσεις φορέων

Το έργο χρηματοδοτείται από πόρους του Ευρωπαϊκού Ταμείου Περιφερειακής Ανάπτυξης και εντάσσεται στο Περιφερειακό Επιχειρησιακό Πρόγραμμα «Δυτική Ελλάδα 2014-20» (Άξονας Προτεραιότητας «Τεχνική Βοήθεια ΕΤΠΑ», Κωδικός ΟΠΣ: 5201206).



## Αφίσα εκδήλωσης διαβούλευσης



### Στρατηγική Βιώσιμης Αστικής Ανάπτυξης Δήμος Αγρινίου



 Αίθουσα Δημοτικού Συμβουλίου  
(Αναστασιάδη 1, Αγρίνιο).

ώρα έναρξης 12:00 μ.μ.



Ευρωπαϊκή Ένωση  
Ευρωπαϊκό Ταμείο  
Περιφερειακής Ανάπτυξης



Με τη χρηματοδότηση του Ευρωπαϊκού Ταμείου Περιφερειακής Ανάπτυξης - Περιφερειακό Επιχειρησιακό  
Πρόγραμμα «Δυτική Ελλάδα 2014-20» (Αξονας Προτεραιότητας «Τεχνική Βοήθεια ΕΤΠΑ», Κωδικός ΟΠΣ: 5201206)



Ευρωπαϊκή Ένωση  
Ευρωπαϊκό Ταμείο Περιφερειακής Ανάπτυξης (ΕΤΠΑ)  
Κωδικός ΟΠΣ: 5201206 (Κωδ. Απόφασης: 18236)

## Πρόσκληση εκδήλωσης διαβούλευσης



### ΠΡΟΣΚΛΗΣΗ

Στο πλαίσιο εκπόνησης της **Στρατηγικής Βιώσιμης Αστικής Ανάπτυξης (ΣΒΑΑ) του Δήμου Αγρινίου**,

σας προσκαλούμε στην εκδήλωση διαβούλευσης

που θα πραγματοποιηθεί την

**Τρίτη 21 Νοεμβρίου 2023**

**και ώρα 12.00 μ.μ.**

στην

**Αίθουσα Δημοτικού Συμβουλίου (Αναστασιάδη 1, Αγρίνιο).**

Ο Δήμαρχος Αγρινίου

**Γιώργος Παπαναστασίου**



Ευρωπαϊκή Ένωση  
Ευρωπαϊκό Ταμείο  
Περιφερειακής Ανάπτυξης



Με τη χρηματοδότηση του Ευρωπαϊκού Ταμείου Περιφερειακής Ανάπτυξης - Περιφερειακό Επιχειρησιακό Πρόγραμμα «Δυτική Ελλάδα 2014-20» (Άξονας Προτεραιότητας «Τεχνική Βοήθεια ΕΤΠΑ», Κωδικός ΟΠΣ: 5201206)

## Λίστα προσκεκλημένων εκδήλωσης διαβούλευσης

A/A	Φορέας	Πρόσωπο
1.	Διεύθυνση Αναπτυξιακού Προγραμματισμού ΠΔΕ	Εκπρόσωπος
2.	Διεύθυνση Τεχνικών Έργων Π.Ε. Αιτωλοακαρνανίας	Εκπρόσωπος
3.	Διεύθυνση Οικονομικού – Δημοσιονομικού Ελέγχου Π.Ε. Αιτωλ/νίας	Εκπρόσωπος
4.	Διεύθυνση Αγροτικής Οικονομίας και Κτηνιατρικής Π.Ε. Αιτωλ/νίας	Εκπρόσωπος
5.	Διεύθυνση Ανάπτυξης Π.Ε. Αιτωλοακαρνανίας	Εκπρόσωπος
6.	Διεύθυνση Μεταφορών και Επικοινωνιών Π.Ε. Αιτωλοακαρνανίας	Εκπρόσωπος
7.	Διεύθυνση Δημόσιας Υγείας και Κοινωνικής Μέριμνας Π.Ε. Αιτωλοακαρνανίας	Εκπρόσωπος
8.	Περιφερειακό Ταμείο Ανάπτυξης ΠΔΕ	Εκπρόσωπος
9.	Ειδική Υπηρεσία Διαχείρισης Ε.Π. ΠΔΕ	Εκπρόσωπος
10.	6 <sup>η</sup> ΥΠΕ	Εκπρόσωπος
11.	Διεύθυνση Πρωτοβάθμιας Εκπαίδευσης Αιτωλοακαρνανίας	Εκπρόσωπος
12.	Διεύθυνση Δευτεροβάθμιας Εκπαίδευσης Αιτωλοακαρνανίας	Εκπρόσωπος



Ευρωπαϊκή Ένωση  
Ευρωπαϊκό Ταμείο Περιφερειακής Ανάπτυξης (ΕΤΠΑ)  
Κωδικός ΟΠΣ: 5201206 (Κωδ. Απόφασης: 18236)



A/A	Φορέας	Πρόσωπο
13.	Πανεπιστήμιο Πατρών	Πρύτανης ή εκπρόσωπος
14.	Ελληνικό Ανοικτό Πανεπιστήμιο	Πρόεδρος ή εκπρόσωπος
15.	Τεχνικό Επιμελητήριο Ελλάδος - Αιτ/νίας	ΑΛΕΞΟΠΟΥΛΟΣ ΧΡΙΣΤΟΦΟΡΟΣ ή ΚΑΪΠΑΝΟΣ ΑΝΔΡΕΑΣ
16.	ΤΕΕ Αιτωλοακαρνανίας	Πρόεδρος ή εκπρόσωπος
17.	ΓΕΩΤΕΕ Παράρτημα Πελοποννήσου και Δυτικής Στερεάς Ελλάδας	ΚΟΝΤΟΓΙΑΝΝΗΣ ΓΕΩΡΓΙΟΣ ή ΜΕΣΟΓΙΤΗΣ ΝΙΚΟΛΑΟΣ
18.	Επιμελητήριο Αιτωλοακαρνανίας	Πρόεδρος ή εκπρόσωπος
19.	Οικονομικό Επιμελητήριο Ελλάδας Τμήμα Βορειοδυτικής Πελοποννήσου και Δυτικής Ελλάδας	ΝΤΑΛΙΑΝΗΣ ΑΡΓΥΡΙΟΣ ή ΚΡΙΜΠΑΣ ΝΙΚΟΛΑΟΣ
20.	ΣΕΒ - Σύνδεσμος Βιομηχανιών Πελοποννήσου & Δυτικής Ελλάδος	Εκπρόσωπος
21.	Περιφερειακή Διεύθυνση Πρωτοβάθμιας και Δευτεροβάθμιας Εκπαίδευσης Δυτικής Ελλάδας	Εκπρόσωπος
22.	Φορέας Διαχείρισης Λιμνοθάλασσας Μεσολογίου - Ακαρνανικών Ορέων	Εκπρόσωπος
23.	Εφορεία Αρχαιοτήτων Αιτωλοακαρνανίας και Λευκάδας	Εκπρόσωπος
24.	Υπηρεσία Νεώτερων Μνημείων και Τεχνικών Έργων Δυτικής Ελλάδας, Πελοποννήσου και Νοτίου Ιονίου	Εκπρόσωπος
25.	Υπεραστικό ΚΤΕΛ Αιτωλοακαρνανίας	Πρόεδρος ή άλλος εκπρόσωπος
26.	Αστικό ΚΤΕΛ Αγρινίου Α.Ε.	Εκπρόσωπος
27.	Μέλος Δ.Σ. Δήμου Αγρινίου	Βασιλείου Ιωάννης (Δ.Ε. Αρακύνθου)
28.	Μέλος Δ.Σ. Δήμου Αγρινίου	Γιαννιώτης Παναγιώτης (Δ.Ε. Αγγελοκάστρου)
29.	Μέλος Δ.Σ. Δήμου Αγρινίου	Γκούντας Χρήστος
30.	Μέλος Δ.Σ. Δήμου Αγρινίου	Γκριζης Νικόλαος
31.	Μέλος Δ.Σ. Δήμου Αγρινίου	Γρίβας Ευθύμιος (Δ.Ε. Παναϊωλικού)
32.	Μέλος Δ.Σ. Δήμου Αγρινίου	Ζαρκαβέλης Χρήστος
33.	Μέλος Δ.Σ. Δήμου Αγρινίου	Καλαμπαλίκης Ανδρέας
34.	Μέλος Δ.Σ. Δήμου Αγρινίου	Καλαντζής Κωνσταντίνος
35.	Μέλος Δ.Σ. Δήμου Αγρινίου	Καρακώστας Βασίλειος (Δ.Ε. Μακρυνείας)
36.	Μέλος Δ.Σ. Δήμου Αγρινίου	Κιτσοπάνος Κωνσταντίνος (Δ.Ε. Νεάπολης)
37.	Μέλος Δ.Σ. Δήμου Αγρινίου	Κολοβός Σωτήριος (Δ.Ε. Παραβόλας)
38.	Μέλος Δ.Σ. Δήμου Αγρινίου	Μελιάδης Γεώργιος (Δ.Ε. Στράτου)





A/A	Φορέας	Πρόσωπο
39.	Μέλος Δ.Σ. Δήμου Αγρινίου	Παπαγεωργίου Μαρία
40.	Μέλος Δ.Σ. Δήμου Αγρινίου	Παπαδημητρίου Χριστόφορος (Δ.Ε. Θεσιέων)
41.	Μέλος Δ.Σ. Δήμου Αγρινίου	Σκορδόπουλος Δημήτριος
42.	Μέλος Δ.Σ. Δήμου Αγρινίου	Σοφρώνης Κωνσταντίνος (Δ.Ε. Παρακαμπυλίων)
43.	Μέλος Δ.Σ. Δήμου Αγρινίου	Φαρμάκης Ιωάννης
44.	Μέλος Δ.Σ. Δήμου Αγρινίου	Φλώρος Σπυρίδων
45.	Μέλος Δ.Σ. Δήμου Αγρινίου	Φωτάκης Βασίλειος
46.	Μέλος Δ.Σ. Δήμου Αγρινίου	Αραχωβίτης Ελευθέριος
47.	Μέλος Δ.Σ. Δήμου Αγρινίου	Γιαννακά Αμαλία
48.	Μέλος Δ.Σ. Δήμου Αγρινίου	Ζώης Δημήτριος (Δ.Ε. Μακρυνείας)
49.	Μέλος Δ.Σ. Δήμου Αγρινίου	Θεοδωρόπουλος Νικόλαος (Δ.Ε. Αρακύνθου)
50.	Μέλος Δ.Σ. Δήμου Αγρινίου	Καραγκούνη Βασιλική
51.	Μέλος Δ.Σ. Δήμου Αγρινίου	Καψάλης Παναγιώτης
52.	Μέλος Δ.Σ. Δήμου Αγρινίου	Κορδολαίμης Χρήστος
53.	Μέλος Δ.Σ. Δήμου Αγρινίου	Κουτρομάνος Χρήστος ( Δ.Ε. Στράτου)
54.	Μέλος Δ.Σ. Δήμου Αγρινίου	Κραβαρίτη Ευαγγελία
55.	Μέλος Δ.Σ. Δήμου Αγρινίου	Μπελεβώνης Γεράσιμος
56.	Μέλος Δ.Σ. Δήμου Αγρινίου	Παπαευθυμίου Κωνσταντίνος
57.	Μέλος Δ.Σ. Δήμου Αγρινίου	Παπαχρήστος Ηλίας (Δ.Ε. Παραβόλας)
58.	Μέλος Δ.Σ. Δήμου Αγρινίου	Ζέρης Παντελεήμων
59.	Μέλος Δ.Σ. Δήμου Αγρινίου	Κοντονάσιος Αθανάσιος (Δ.Ε. Στράτου)
60.	Μέλος Δ.Σ. Δήμου Αγρινίου	Κουρουμπλής Δημήτριος
61.	Μέλος Δ.Σ. Δήμου Αγρινίου	Μολώνης Σπυρίδων (Δ.Ε. Νεάπολης)
62.	Μέλος Δ.Σ. Δήμου Αγρινίου	Ζώης Κωνσταντίνος
63.	Μέλος Δ.Σ. Δήμου Αγρινίου	Κατσαρής Κωνσταντίνος (Δ.Ε. Θεσιέων)
64.	Μέλος Δ.Σ. Δήμου Αγρινίου	Μαρνέζος Παναγιώτης
65.	Μέλος Δ.Σ. Δήμου Αγρινίου	Καρναβιάς Ιωάννης (Δ.Ε. Θεσιέων)





A/A	Φορέας	Πρόσωπο
66.	Μέλος Δ.Σ. Δήμου Αγρινίου	Διευθυντής ή άλλος εκπρόσωπος
67.	ΔΕΥΑ	Πρόεδρος ή άλλος εκπρόσωπος
68.	ΚΟΙΠΑ	Εκπρόσωπος
69.	ΚΕΔΑ	Εκπρόσωπος
70.	Μέλος Δ.Σ. Δήμου Αγρινίου	Εκπρόσωπος
71.	ΔΗΠΕΘΕ Αγρινίου	Διευθυντής
72.	Πρόεδρος Δημοτικού Συμβουλίου	Ι. Φαρμάκης
73.	Αντιδήμαρχος	Β. Φωτάκης
74.	Αντιδήμαρχος	Δ. Σκορδόπουλος
75.	Αντιδήμαρχος	Μ. Παπαγεωργίου
76.	Αντιδήμαρχος	Σπ. Φλώρος
77.	Αντιδήμαρχος	Χρ. Ζαρκαβέλης
78.	Αντιδήμαρχος	Ευθ. Γρίβας
79.	Αντιδήμαρχος	Σ. Κολοβός
80.	Αντιδήμαρχος	Κ. Καλαντζής
81.	Γενικός Γραμματέας	Δ. Τζιώλης
82.	Μέλος Δ.Σ. Δήμου Αγρινίου	Ανδρέας Σαρδέλης
83.	Διεύθυνση Τοπικής Οικονομικής Ανάπτυξης	Χριστίνα Τσιχριτζή
84.	Διεύθυνση Υπηρεσίας Δόμησης και Πολεοδομικού Σχεδιασμού	Μαρία Ρόκκου
85.	Διεύθυνση Καθαριότητας και Ανακύκλωσης	Σακελλαριάδης Κωνσταντίνος
86.	Διεύθυνση Περιβάλλοντος και Πρασίνου	Νταλιάνης Χαράλαμπος
87.	Διεύθυνση Κοινωνικής Προστασίας και Δημόσιας Υγείας	Τσίνα Μαρία
88.	Διεύθυνση Παιδείας, Πολιτισμού και Αθλητισμού	Στέφανος Χατζηνανέστης
89.	Διεύθυνση Διοικητικών Υπηρεσιών	Βασιλική Φελέκη
90.	Διεύθυνση Οικονομικών Υπηρεσιών	Ιωάννης Αναστασίου
91.	Διεύθυνση Τεχνικών Υπηρεσιών	Σταυρούλα Γεωργακού Παππά
92.	Διεύθυνση ΚΕΠ	Ελένη Τσάρκου
93.	Νομική Υπηρεσία	ΙΩΑΝΝΗΣ ΜΙΜΜΙΗ, ΑΝΔΡΕΑΣ ΓΕΩΡΓΙΟΥ



A/A	Φορέας	Πρόσωπο
94.	Αυτοτελές Τμήμα Πολιτικής Προστασίας	Κατέρδα Θεοδώρα
95.	Γραφείο Εθελοντισμού	ΓΟΥΡΓΟΥΛΙΤΣΑ ΠΑΡΑΣΚΕΥΗ (ΒΟΥΛΑ)
96.	Διεύθυνση Δημοτικής Αστυνομίας	Αντωνία Σκιαδά
97.	ΟΜΟΣΠΟΝΔΙΑ ΕΠΑΓΓΕΛΜΑΤΙΩΝ & ΒΙΟΤΕΧΝΩΝ ΑΙΤΩΛΟΑΚΑΡΝΑΝΙΑΣ	ΣΩΤΗΡΟΠΟΥΛΟΥ ΜΑΡΙΑ, ΠΑΠΑΔΟΠΟΥΛΟΣ ΚΩΝΣΤΑΝΤΙΝΟΣ
98.	ΕΜΠΟΡΙΚΟΣ ΣΥΛΛΟΓΟΣ	ΚΩΣΤΙΚΟΓΛΟΥ ΣΩΚΡΑΤΗΣ, ΓΙΟΠΑΝΟΣ ΙΩΑΝΝΗΣ
99.	ΔΙΚΗΓΟΡΙΚΟΣ ΣΥΛΛΟΓΟΣ	ΠΑΠΑΧΡΗΣΤΟΥ ΒΑΣΙΛΙΚΗ
100.	ΙΑΤΡΙΚΟΣ ΣΥΛΛΟΓΟΣ	ΑΓΡΑΦΙΩΤΗΣ ΓΕΩΡΓΙΟΣ
101.	ΟΔΟΝΤΙΑΤΡΙΚΟΣ ΣΥΛΛΟΓΟΣ	ΤΣΙΤΣΕΛΗΣ ΙΩΑΝΝΗΣ
102.	ΦΑΡΜΑΚΕΥΤΙΚΟΣ ΣΥΛΛΟΓΟΣ	ΓΕΡΟΛΥΜΑΤΟΣ ΓΕΡΑΣΙΜΟΣ
103.	ΣΥΛΛΟΓΟΣ ΕΚΠΑΙΔΕΥΤΙΚΩΝ Π.Ε. ΑΓΡΙΝΙΟΥ-ΘΕΡΜΟΥ	ΑΔΑΜΗΣ ΣΠΥΡΙΔΩΝ
104.	ΣΥΛΛΟΓΟΣ ΕΣΤΙΑΣΗΣ & ΑΝΑΨΥΧΗΣ	ΝΑΣΤΟΥΛΗΣ ΚΩΝΣΤΑΝΤΙΝΟΣ
105.	ΣΥΛΛΟΓΟΣ ΕΡΓΑΖΟΜΕΝΩΝ ΟΤΑ Ν/. ΑΙΤ/ΝΙΑΣ	ΚΟΜΜΑΤΑΣ ΕΥΘΥΜΙΟΣ
106.	ΕΝΩΣΗ ΣΥΛΛΟΓΩΝ ΓΟΝΕΩΝ & ΚΗΔΕΜΟΝΩΝ ΔΗΜΟΣΙΩΝ ΣΧΟΛΕΙΩΝ ΑΓΡΙΝΙΟΥ	ΧΗΡΑΣ ΘΕΟΔΩΡΟΣ
107.	ΙΣΤΟΡΙΚΗ - ΑΡΧΑΙΟΛΟΓΙΚΗ ΕΤΑΙΡΕΙΑ	ΚΟΥΖΕΛΗ ΔΑΝΑΗ
108.	Γ.Ε.Α	ΚΟΥΤΣΟΥΚΗ ΑΓΓΕΛΙΚΗ
109.	Γ.Φ.Σ. ΠΑΝΑΙΤΩΛΙΚΟΣ	ΣΤΕΡΓΙΟΥ ΠΑΝΑΓΙΩΤΗΣ
110.	ΕΝΩΣΗ ΞΕΝΟΔΟΧΩΝ ΑΙΤΩΛΟΑΚΑΡΝΙΑΣ	ΦΛΩΡΟΣ ΣΠΥΡΟΣ
111.	ΣΥΝΔΕΣΜΟΣ ΕΡΓΟΛΗΠΤΩΝ ΔΗΜΟΣΙΩΝ ΕΡΓΩΝ ΑΓΡΙΝΙΟΥ	ΜΠΑΝΙΑΣ ΑΝΔΡΕΑΣ
112.	ΑΓΡΟΤΙΚΟΣ ΣΥΝΕΤΑΙΡΙΣΜΟΣ ΕΝΩΣΗ ΑΓΡΙΝΙΟΥ	ΚΑΛΛΙΜΟΡΦΟΣ ΙΩΑΝΝΗΣ
113.	ΑΓΡΟΤΙΚΟΣ ΣΥΝΕΤΑΙΡΙΣΜΟΣ ΚΑΛΥΒΙΩΝ	ΜΠΕΛΕΒΩΝΗΣ ΧΡΗΣΤΟΣ
114.	ΑΓΡΟΤΙΚΟΣ ΣΥΝΕΤΑΙΡΙΣΜΟΣ ΚΑΙΝΟΥΡΓΙΟΥ	ΠΑΠΑΣΑΪΚΑΣ ΠΕΡΙΚΛΗΣ
115.	Επιτροπή Διαβούλευσης Δήμου Αγρινίου - Δημότης	ΒΑΜΒΑΤΣΙΚΟΣ ΑΘΑΝΑΣΙΟΣ
116.	Επιτροπή Διαβούλευσης Δήμου Αγρινίου - Δημότης	ΓΕΩΡΓΟΠΟΥΛΟΣ ΚΩΝΣΤΑΝΤΙΝΟΣ
117.	Επιτροπή Διαβούλευσης Δήμου Αγρινίου - Δημότης	ΚΑΚΑΒΟΥΛΑΣ ΝΤΙΝΟΣ
118.	Επιτροπή Διαβούλευσης Δήμου Αγρινίου - Δημότης	ΚΑΠΛΑΝΗΣ ΓΕΩΡΓΙΟΣ
119.	Επιτροπή Διαβούλευσης Δήμου Αγρινίου - Δημότης	ΚΩΝΣΤΑΝΤΑΤΟΣ ΓΕΡΑΣΙΜΟΣ
120.	Επιτροπή Διαβούλευσης Δήμου Αγρινίου - Δημότης	ΜΑΧΑΙΡΙΔΗΣ ΕΥΡΙΠΙΔΗΣ





A/A	Φορέας	Πρόσωπο
121.	Επιτροπή Διαβούλευσης Δήμου Αγρινίου - Δημότης	ΡΑΦΑΣ ΠΑΥΛΟΣ
122.	Γραφείο Περιφερειάρχη	Νεκτάριος Φαρμάκης, Περιφερειάρχης
123.	Αντιπεριφερειάρχης Π.Ε. Αιτ/νίας	Μ. Σαλμά
124.	Αντιπεριφερειάρχης Οικονομικής Πολιτικής και Δημοσιονομικού Ελέγχου	Α. Φίλιας
125.	Αντιπεριφερειάρχης Επιχειρηματικότητας, Έρευνας και Καινοτομίας	Φ. Ζαΐμης
126.	Αντιπεριφερειάρχης Υποδομών και Έργων	Α. Μαυρομάτης
127.	Αντιπεριφερειάρχης Βιώσιμης Ανάπτυξης, Ενέργειας και Περιβάλλοντος	Λ. Δημητρογιάννης
128.	Ειδική Υπηρεσία Διαχείρισης Ε.Π. ΠΔΕ	κ. Φαναριώτου, κ. Κατηφόρη
129.	ΓΝ Αγρινίου	Διοικητής ή άλλος εκπρόσωπος
130.	Αποκεντρωμένη Διοίκηση ΔΕΠΙΝ	Συντονιστής ή άλλος εκπρόσωπος
131.	Οργανισμός Φυσικού Περιβάλλοντος και Κλιματικής Αλλαγής	Εκπρόσωπος
132.	Δασαρχείο Αγρινίου	Διευθυντής ή άλλος εκπρόσωπος
133.	Υπουργείο Εσωτερικών - Γ. Γ. Εσωτερικών & Οργάνωσης	Εκπρόσωπος
134.	Υπουργείο Παιδείας και Αθλητισμού – Γ.Γ. Αθλητισμού	Εκπρόσωπος
135.	Υπουργείο Υποδομών και Μεταφορών – Γ.Γ. Υποδομών, Γ.Γ. Μεταφορών	Εκπρόσωπος
136.	Υπουργείο Περιβάλλοντος και Ενέργειας - Γ.Γ. Συντονισμού Διαχείρισης Αποβλήτων, Γ.Γ. Χωρικού Σχεδιασμού και Αστικού Περιβάλλοντος	Εκπρόσωπος
137.	Υπουργείο Ανάπτυξης – Γ.Γ. Έρευνας και Καινοτομίας	Εκπρόσωπος
138.	Υπουργείο Κοινωνικής Συνοχής και Οικογένειας – Γ.Γ. Αλληλεγγύης και καταπολέμησης της φτώχειας	Εκπρόσωπος
139.	Υπουργείο Κλιματικής Κρίσης και Πολιτικής Προστασίας – Δ/νση Πολιτικής Προστασίας Περιφέρειας Δυτικής Ελλάδας	Εκπρόσωπος
140.	ΟΠΕΚΑ Δυτικής Ελλάδας	Εκπρόσωπος
141.	Ομοσπονδία εμπορίου και επιχειρηματικότητας Πελοποννήσου, Νοτιοδυτικής Ελλάδος, Ζακύνθου, Κεφαλληνίας και Ιθάκης	Εκπρόσωπος
142.	ΔΥΠΑ – ΚΠΑ2 Αγρινίου	Εκπρόσωπος
143.	Αναγκαστικός Σύνδεσμος Διαχείρισης Στερεών Αποβλήτων 2ης Διαχειριστικής Ενότητας (Δ.Ε.) Νομού Αιτωλοακαρνανίας	Θωμάς Λάλιος ή άλλος εκπρόσωπος
144.	Περιφερειακή Ένωση Δήμων Δυτικής Ελλάδας	Εκπρόσωπος
145.	ΙΕΧΜΗ	Εκπρόσωπος
146.	ΙΝΒΙΣ	Εκπρόσωπος



A/A	Φορέας	Πρόσωπο
147.	ΙΤΥΕ-ΔΙΟΦΑΝΤΟΣ	Εκπρόσωπος
148.	Ιερά Μητρόπολη Αιτωλίας και Ακαρνανίας	Σεβασμιότατος ή άλλος εκπρόσωπος
149.	Περιφερειακή Διοίκηση Πυροσβεστικής Υπηρεσίας Δυτικής Ελλάδας	Εκπρόσωπος
150.	Γενική Περιφερειακή Αστυνομική Διεύθυνση Δυτικής Ελλάδας	Εκπρόσωπος
151.	Τροχαία	Διοικητής ή άλλος εκπρόσωπος
152.	ΔΕΔΔΗΕ	Εκπρόσωπος
153.	Σωματείο Ταξί	Εκπρόσωπος
154.	Π.ΟΜ.ΑμεΑ Δυτικής Ελλάδας – Ιονίων Νήσων	εκπρόσωπος
155.	Βουλευτής Αιτ/νίας	Σαλμάς Μάριος ή άλλος εκπρόσωπος
156.	Βουλευτής Αιτ/νίας	Καραγκούνης Κωνσταντίνος ή άλλος εκπρόσωπος
157.	Βουλευτής Αιτ/νίας	Παπαθανάσης Αθανάσιος ή άλλος εκπρόσωπος
158.	Βουλευτής Αιτ/νίας	Ζαμπάρας Μιλτιάδης (Μίλτος) ή άλλος εκπρόσωπος
159.	Βουλευτής Αιτ/νίας	Σταρακά Χριστίνα ή άλλος εκπρόσωπος
160.	Βουλευτής Αιτ/νίας	Παπαναστάσης Νικόλαος ή άλλος εκπρόσωπος
161.	Βουλευτής Αιτ/νίας	Βαλτογιάννης Διονύσιος ή άλλος εκπρόσωπος

## Αποστολή προσκλήσεων εκδήλωσης διαβούλευσης

ΠΡΟΣΚΛΗΣΗ: Διαβούλευση Στρατηγικής Βιώσιμης Αστικής Ανάπτυξης Δήμου Αγρινίου Εισεργόμενα x

**B** **ΒΑΑ Αγρινίου** <baa.agrinio@gmail.com>  
 προς κρυφή κοιν.: gianitsitselis, κρυφή κοιν.: grapanastasiou, κρυφή κοιν.: mail, κρυφή κοιν.: nastoulis1212, κρυφή κοιν.: ekommatas, κρυφή κοιν.: atsirogiannis, κρυφή κοιν.: vkokkin94, κρυφή κοιν.: enosi.goneon.agrinio, κρυφή κοιν.: tsolkast, κρυφή κοιν. >  
 Πέμ, 16 Νοε, 3:27 μ.μ. (πριν από 6 ημέρες) ☆ ↶ ⋮

Χαίρετε,


Στο πλαίσιο της επικαιροποίησης της Στρατηγικής Βιώσιμης Αστικής Ανάπτυξης (Σ.Β.Α.Α.) του Δήμου Αγρινίου, σας προσκαλούμε στην εκδήλωση διαβούλευσης, η οποία θα πραγματοποιηθεί την Τρίτη 21 Νοεμβρίου 2023 και ώρα 12.00 στην αίθουσα Δημοτικού Συμβουλίου (Αναστασιάδη 1, Αγρίνιο).

Η παρουσία σας θα μας τιμήσει ιδιαίτερα.


Μπορείτε να ενημερωθείτε περισσότερο για το έργο στην ιστοσελίδα <https://baa-agrinio.gr/>

Με εκτίμηση,  
 Η ομάδα εργασίας για την επικαιροποίηση της Στρατηγικής Βιώσιμης Αστικής Ανάπτυξης (Σ.Β.Α.Α.) του Δήμου Αγρινίου

2 Συνημμένα • Σαρώθηκε από το Gmail



Agenda.pdf



Prosklisi.pdf



Ευρωπαϊκή Ένωση  
 Ευρωπαϊκό Ταμείο Περιφερειακής Ανάπτυξης (ΕΤΠΑ)  
 Κωδικός ΟΠΣ: 5201206 (Κωδ. Απόφασης: 18236)

Σελίδα 291 από 347

ΥΠΕΝΘΥΜΙΣΗ: Εκδήλωση Διαβούλευσης Στρατηγικής Βιώσιμης Αστικής Ανάπτυξης Δήμου Αγρινίου Εισερχόμενα



**B** **BAA Αγρινίου** <baa.agrinio@gmail.com> Δευ 20 Νοε, 12:35 μ.μ. (πριν από 2 ημέρες) ☆ ↶ ⋮  
 προς κρυφή κοιν.: a.pyrgaki, κρυφή κοιν.: dte, κρυφή κοιν.: r.dakalaki, κρυφή κοιν.: ddo, κρυφή κοιν.: daok, κρυφή κοιν.: da, κρυφή κοιν.: dme, κρυφή κοιν.: tyagr1, κρυφή κοιν.: rtparde, κρυφή κοιν.: dytikliellada, κρυφή κοιν.: 6yrg, κρυφή κοιν.: mail, κρυφή κ

Χαίρετε,

Στο πλαίσιο της επικαιροποίησης της Στρατηγικής Βιώσιμης Αστικής Ανάπτυξης (Σ.Β.Α.Α.) του Δήμου Αγρινίου, σας προσκαλούμε στην εκδήλωση διαβούλευσης, η οποία θα πραγματοποιηθεί **αύριο Τρίτη 21 Νοεμβρίου 2023** και ώρα 12.00 στην αίθουσα Δημοτικού Συμβουλίου (Αναστασάδη 1, Αγρίνιο).

**Η παρουσία σας θα μας ημίσει ιδιαίτερα.**

Μπορείτε να ενημερωθείτε περισσότερο για το έργο στην ιστοσελίδα <https://baa-agrinio.gr/>

Με εκτίμηση,

Η ομάδα εργασίας για την επικαιροποίηση της Στρατηγικής Βιώσιμης Αστικής Ανάπτυξης (Σ.Β.Α.Α.) του Δήμου Αγρινίου

2 Συνημμένα • Σαρώθηκε από το Gmail



## Φωτογραφίες εκδήλωσης διαβούλευσης



Ευρωπαϊκή Ένωση  
Ευρωπαϊκό Ταμείο Περιφερειακής Ανάπτυξης (ΕΤΠΑ)  
Κωδικός ΟΠΣ: 5201206 (Κωδ. Απόφασης: 18236)







## Βίντεο εκδήλωσης διαβούλευσης

Αποσπάσματα από την κάλυψη της εκδήλωσης από τα τοπικά μέσα μπορούν να βρεθούν στην ακόλουθη σελίδα αναζήτησης στο YouTube:

- [https://www.youtube.com/results?search\\_query=%CE%A3%CF%84%CF%81%CE%B1%CF%84%CE%B7%CE%B3%CE%B9%CE%BA%CE%AE+%CE%92%CE%91%CE%91+%CF%84%CE%BF%CF%85+%CE%91%CE%B3%CF%81%CE%B9%CE%BD%CE%AF%CE%BF%CF%85](https://www.youtube.com/results?search_query=%CE%A3%CF%84%CF%81%CE%B1%CF%84%CE%B7%CE%B3%CE%B9%CE%BA%CE%AE+%CE%92%CE%91%CE%91+%CF%84%CE%BF%CF%85+%CE%91%CE%B3%CF%81%CE%B9%CE%BD%CE%AF%CE%BF%CF%85)



## Παράρτημα Β: Ενδεικτική παράθεση προτάσεων που υποβλήθηκαν στο πλαίσιο της Διαβούλευσης

- Επαναδιαγράμμιση και βελτίωση σήμανσης οδών και πεζοδρομών, ειδικά σε σημεία πρόσβασης ΑμεΑ, απαγόρευσης στάθμευσης κοκ..
- Τοποθέτηση πινακίδων ταχύτητας πλησίον σχολείων.
- Οργάνωση ημερίδων για την οδική ασφάλεια.
- Σύνδεση Δασυλλίου Αγ. Χριστοφόρου με Πάρκο Αγρινίου.
- Κατασκευή κομβικών διαδρομών – αστικών μονοπατιών πεζών χωρίς εμπόδια (κολώνες, κολωνάκια, ταμπέλες, κάδους κλπ.) ανενόχλητης προσπέλασης για γονείς και ΑμεΑ που θα συνδέουν με τα πόδια το κέντρο με τα 4 άκρα της πόλης (Πάρκο-Πεταλούδα, Δικαστήρια-Πλατεία Άρη Βελουχιώτη).
- Προμήθεια πολλών μικρών λεωφορείων που θα πραγματοποιούν πολλά και συχνά δρομολόγια καθ' όλη την ημέρα για την πλήρη αποσυμφόρηση του κέντρου από αυτοκίνητα.
- Συνεχής συντήρηση και φύλαξη κοινόχρηστων χώρων, παιδικών χαρών και γηπέδων με δημιουργία μόνιμου "συνεργείου παιδικών χαρών και γηπέδων".
- Πρόσληψη προσωπικού στην Δημοτική Αστυνομία για φύλαξη των κοινόχρηστων χώρων.
- Υπογειοποίηση κάδων απορριμμάτων, με έμφαση στην ανακύκλωση.
- Αξιοποίηση σιδηροδρομικής γραμμής προς Δοκίμι (δημιουργία πάρκου- μονοπατιού με λουλούδια - σύνδεσή της με αεροδρόμιο Δοκιμίου).
- Εργασίες ανάπλασης και ανάδειξης Δασυλλίου Αγίας Παρασκευής - σύνδεση Πάρκου με πεζόδρομο.
- Αναπλάσεις πλατειών κοινοτήτων με πλακοστρώσεις και πεζοδρομήσεις πέριξ αυτών.
- Προμήθεια οχημάτων μεταφοράς μαθητών ΑΜΕΑ στα Ειδικά Σχολεία της πόλης.
- Ψηφιοποίηση όλων των υπηρεσιών του Δήμου Αγρινίου.
- Δημιουργία δικτύου ποδηλατοδρόμου και πλωτών εξεδρών για δημιουργία διαδρομής περιπάτου στην βόρεια πλευρά της Τριχωνίδας από Αμπάρια έως Φωτμού.
- Εξωραϊσμός πλατειών και πεζοδρομών με έργα τοπικών καλλιτεχνών (αγάλματα, έργα μοντέρνας τέχνης).
- Κατασκευή ενός μεγάλου έργου τέχνης που θα λειτουργούσε ως σύμβολο της πόλης του Αγρινίου (π.χ. ένα μεγάλο σιντριβάνι, ένας πύργος, μια αψίδα, ένα άγαλμα 10 μέτρων κλπ.).
- Διάνοξη του δρόμου, ασφαλτόστρωση, βελτίωση διαδρομής Περιστέρι – Ορειβατικό καταφύγιο ή δημιουργία ποδηλατοδρόμου έως εκεί.
- Ενίσχυση αγροτουρισμού με δημιουργία επισκέψιμων αγρών, που θα εμπορεύονται αγροτικά προϊόντα «κατευθείαν από το χωράφι» και θα διαθέτουν και ξενώνες διαμονής.
- Δημιουργία Λογοτεχνικού και Μουσικού Κέντρου του Δήμου, που θα βοηθά νέους τοπικούς συγγραφείς, ποιητές και μουσικούς να δημοσιεύουν τα έργα τους. Θα περιλαμβάνει χώρο – βιβλιοθήκη εμπορίας βιβλίων, δίσκων τοπικών δημιουργών και αίθουσα παρουσίασης των έργων.
- Τοποθέτηση γιγανθοοθονών στην Πλατεία Φλέμινγκ.



Ευρωπαϊκή Ένωση

Ευρωπαϊκό Ταμείο Περιφερειακής Ανάπτυξης (ΕΤΠΑ)

Κωδικός ΟΠΣ: 5201206 (Κωδ. Απόφασης: 18236)



- Αξιοποίηση χώρου - κτιρίων παλαιού Νοσοκομείου: Μεταφορά εκεί των κοινωνικών υπηρεσιών του Δήμου που είναι σχετικές με την υγεία.
- Αναβάθμιση του ΔΑΚ Αγρινίου σε Πάρκο Αναψυχής. Σύνδεσή του με Κέντρο από οδούς Δροσίνη- Εχινάδων με πλατιά πεζοδρόμια.
- Δημιουργία πάρκου ΑΜΕΑ για άτομα με αυτισμό και κινητικά προβλήματα εν γένει σε συνεργασία με τοπικά σωματεία.
- Τοποθέτηση infokiosk σε επιλεγμένα σημεία πέριξ της λίμνης Κρεμαστών.
- συστηματική παρακολούθηση των εκπομπών, ατμοσφαιρικών ρύπων και θορύβου.
- Δημιουργία τουριστικού περιπάτου που θα ενώνει τα εξής σημεία: Πάρκο - Μουσείο - Λαχαναγορά - πινακοθήκη – Καπναποθήκες – πλατεία.
- Κατασκηνωτικός χώρος και εργαστήριο γλυπτικής στη λίμνη Τριχωνίδα.
- Πράσινη Διαδρομή, με σήμανση, που θα συνδέει τρεις πνεύμονες πράσινου: μπορεί να ξεκινάει από το Παπαστράτειο Πάρκο, στη συνέχεια θα συναντά το υπό ανάπλαση ρέμα του Αγίου Θωμά με τα γεφύρια, και θα καταλήγει στο Άλσος Αγίου Χριστοφόρου.
- Μουσείο Προσφύγων στον Άγιο Κωνσταντίνο.
- Καταφύγιο αδέσποτων ζώων.
- Επαναλειτουργία τουριστικού σιδηροδρομικού δικτύου και επαναπατριsmός οτομοτρών.
- Αξιοποίηση οικοδομικών τετραγώνων ιδιοκτησίας Μετοχικού Ταμείου Στρατού.
- Κέντρο ημέρας για εφήβους με ΔΑΦ.
- Στέγη υποστηριζόμενης διαβίωσης – Ξενώνας για ενήλικες με ΔΑΦ.
- Διαμόρφωση με ειδικά παιχνίδια στις παιδικές χαρές του Δήμου.
- Διαμόρφωση χώρων συναισθηματικής αποφόρτισης των ατόμων με αυτισμό σε πάρκα και πλατείες του Δήμου.
- Λειτουργία εργαστηρίου γλυπτικής στο ΚΕΠΕΤΡΙ Παναιτωλίου.

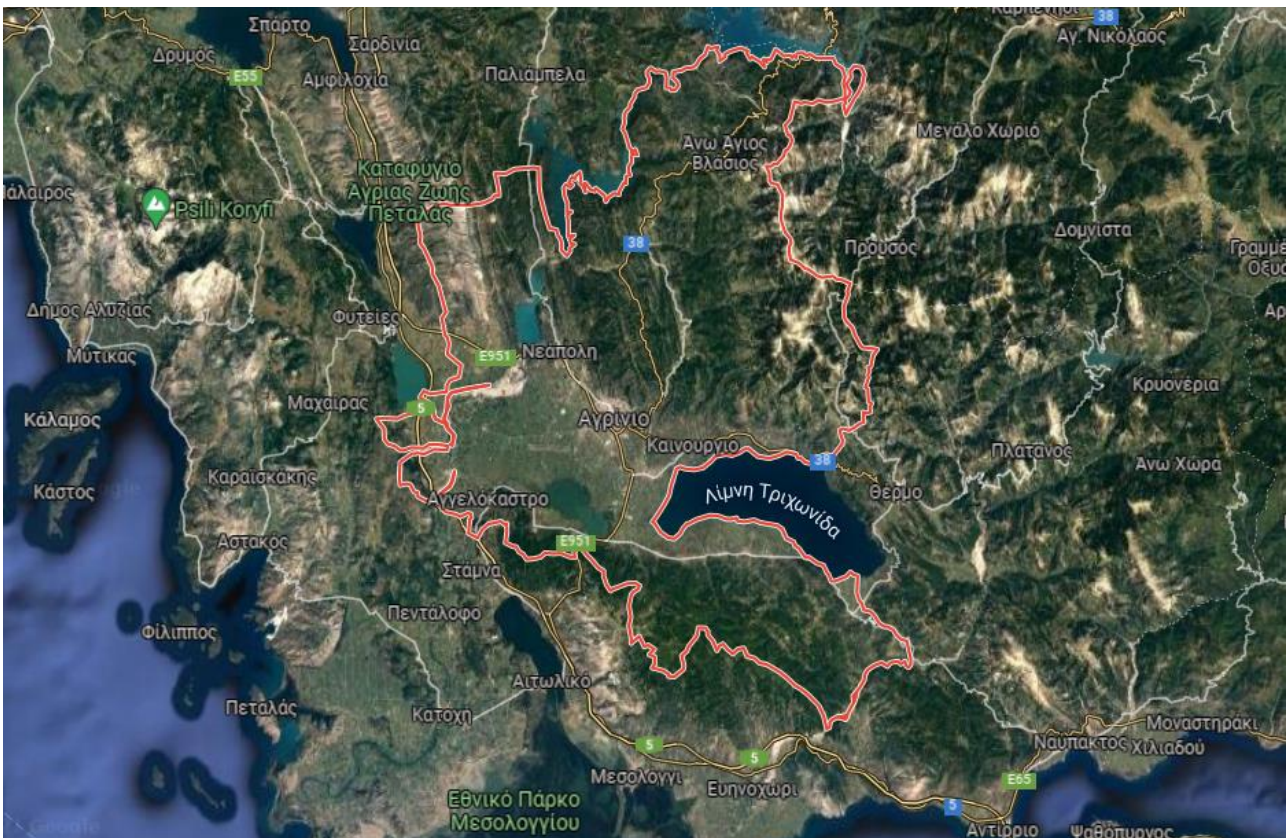


## Παράρτημα Γ: Ο Δήμος Αγρινίου σε αριθμούς

### 1. Ο Δήμος Αγρινίου

Ο Δήμος Αγρινίου αποτελεί μέρος της Περιφερειακής Ενότητας Αιτωλοακαρνανίας, της Περιφέρειας Δυτικής Ελλάδας. Η Π.Ε. Αιτωλοακαρνανίας βρίσκεται στο δυτικό μέρος της Στερεάς Ελλάδας και αποτελεί την μεγαλύτερη σε έκταση Ενότητα της χώρας (5.460km<sup>2</sup>). Οι Ενότητες που την περιβάλλουν είναι αυτές της Λευκάδας στα ΒΔ, της Άρτας και της Πρέβεζας στα Βόρεια, της Ευρυτανίας στα ΒΑ, της Φωκίδας στα Ανατολικά και της Αχαΐας στα Νότια. Η πρωτεύουσα της Ενότητας είναι η πόλη του Μεσολογγίου.

Συγκεκριμένα, τα εδάφη της Ενότητας Αιτωλοακαρνανίας στο μεγαλύτερο ποσοστό τους είναι ορεινά και ημιορεινά (77%) ενώ οι πεδινές εκτάσεις αποτελούν το 23%. Τα κυριότερα βουνά της Αιτωλοακαρνανίας περιλαμβάνουν το Παναϊωλικό (1.924μ.) που αποτελεί το υψηλότερο βουνό της Ενότητας στα Βορειοανατολικά, τα Ακαρνανικά όρη (1.589μ.) στα Δυτικά, τα όρη Βάλτου (1.852μ.) στα Βορειοδυτικά, το όρος Αράκυνθος (984μ.) στα Νότια, τα όρη Ναυπακτίας (1.472μ.) στα Νοτιοανατολικά και τέλος ανάμεσα στα Ναυπάκτια Όρη και το Παναϊωλικό όρος βρίσκονται τα Όρη Λιδωρικίου.



Εικόνα 1. Ο Δήμος Αγρινίου από δορυφόρο (Πηγή: Google maps)



Ευρωπαϊκή Ένωση  
Ευρωπαϊκό Ταμείο Περιφερειακής Ανάπτυξης (ΕΤΠΑ)  
Κωδικός ΟΠΣ: 5201206 (Κωδ. Απόφασης: 18236)

Οι κυριότερες λιμνοθάλασσες της, είναι αυτές του Μεσολογίου και του Αιτωλικού. Ο μεγαλύτερος και κύριος ποταμός είναι ο Αχελώος, ενώ αξιόλογοι ποταμοί είναι ο Εύηνος και ο Μόρνος. Επίσης, στην ενδοχώρα της δεσπόζει η λίμνη Τριχωνίδα, η οποία είναι και η μεγαλύτερη λίμνη της Ελλάδας (96Km<sup>2</sup>). Άλλες σημαντικές λίμνες είναι η Αμβρακία, η Λυσιμαχία, ο Οζερός και οι τεχνητές λίμνες του Καστρακίου, των Κρεμαστών και του Στράτου. Ο Δήμος Αγρινίου συνορεύει με τους Δήμους Θέρμου, Ναυπακτίας, Ι.Π. Μεσολογίου, Ξηρομέρου, Αμφιλοχίας καθώς και με την Περιφερειακή Ενότητα Ευρυτανίας. Στο πλαίσιο εφαρμογής του Προγράμματος Καλλικράτης, η σύστασή του προήλθε από την συνένωση των προϋπαρχόντων δήμων της Αιτωλίας: Αγγελοκάστρου, Αγρινίου, Αρακύνθου, Θεσιέων, Μακρυνείας, Νεάπολης, Παναιτωλικού, Παραβόλας, Παρακαμπυλίων και Στράτου. Έδρα του δήμου είναι η μοναδική πόλη του, το Αγρίνιο.

Στον ακόλουθο πίνακα αναφέρονται οι δημοτικές και οι τοπικές ενότητες του Δήμου Αγρινίου και η μεταβολή του πληθυσμού κατά την δεκαετία 2001 – 2011.

Περιγραφή	Μόνιμος Πληθυσμός 2001	Μόνιμος Πληθυσμός 2011	Μεταβολή (%)
<b>ΔΗΜΟΣ Αγρινίου (Έδρα: Αγρίνιο)</b>	<b>96.889</b>	<b>94.181</b>	
<b>Δημοτική Ενότητα Αγγελοκάστρου</b>	<b>2.673</b>	<b>2.027</b>	<b>-24,17</b>
Τοπική Κοινότητα Αγγελοκάστρου	1.684	1.325	
Τοπική Κοινότητα Κλεισορρευμάτων	452	367	
Τοπική Κοινότητα Λυσιμαχείας	537	335	
<b>Δημοτική Ενότητα Αγρινίου</b>	<b>57.174</b>	<b>59.329</b>	<b>+3,77</b>
Δημοτική Κοινότητα Αγίου Κωνσταντίνου	5.558	6.534	
Δημοτική Κοινότητα Αγρινίου	49.996	48.645	
Τοπική Κοινότητα Αγίου Νικολάου Τριχωνίδος	179	136	
Τοπική Κοινότητα Δοκιμίου	1.798	1.664	
Τοπική Κοινότητα Καλυβίων	1.563	1.376	
Τοπική Κοινότητα Καμαρούλας	720	785	
Τοπική Κοινότητα Σκουτεσιάδας	360	189	
<b>Δημοτική Ενότητα Αρακύνθου</b>	<b>5.811</b>	<b>4.977</b>	<b>-14,35</b>
Δημοτική Κοινότητα Ματαράγκας	1.833	1.474	
Τοπική Κοινότητα Άνω Κερασόβου	301	310	
Τοπική Κοινότητα Γραμματικούς	950	802	
Τοπική Κοινότητα Ζευγαρακίου	932	862	
Τοπική Κοινότητα Κάτω Κερασόβου	457	431	
Τοπική Κοινότητα Παππαδατών	1.338	1.098	
<b>Δημοτική Ενότητα Θεσιέων</b>	<b>7.199</b>	<b>6.566</b>	<b>-9</b>
Δημοτική Κοινότητα Καινουργίου	3.150	2.857	
Δημοτική Κοινότητα Παναιτωλίου	3.083	2.935	
Τοπική Κοινότητα Νέας Αβόρανης	936	751	
Τοπική Κοινότητα Προσηλίων	30	23	



Περιγραφή	Μόνιμος Πληθυσμός 2001	Μόνιμος Πληθυσμός 2011	Μεταβολή (%)
<b>Δημοτική Ενότητα Μακρύνειας</b>	<b>4.591</b>	<b>3.681</b>	<b>-19,82</b>
Τοπική Κοινότητα Αγίου Ανδρέου	839	591	
Τοπική Κοινότητα Ακρών	143	103	
Τοπική Κοινότητα Γαβαλούς	1.289	1.051	
Τοπική Κοινότητα Δαφνιά	308	238	
Τοπική Κοινότητα Κάτω Μακρινούς	659	580	
Τοπική Κοινότητα Καψοράχης	339	290	
Τοπική Κοινότητα Μακρινούς	345	307	
Τοπική Κοινότητα Μεσαρίστης	376	334	
Τοπική Κοινότητα Ποταμούλας Μεσολογγίου	26	22	
Τοπική Κοινότητα Τριχωνίου	267	165	
<b>Δημοτική Ενότητα Νεάπολης</b>	<b>5.185</b>	<b>5.070</b>	<b>-2,22</b>
Τοπική Κοινότητα Ελαιοφύτου	1.703	1.656	
Τοπική Κοινότητα Μεγάλης Χώρας	1.242	1.408	
Τοπική Κοινότητα Νεάπολης	1.423	1.442	
Τοπική Κοινότητα Σπολάιτης	729	564	
<b>Δημοτική Ενότητα Παναιτωλικού</b>	<b>1.422</b>	<b>1.386</b>	<b>-2,53</b>
Τοπική Κοινότητα Αγίας Βαρβάρας	106	146	
Τοπική Κοινότητα Αγίας Παρασκευής	220	212	
Τοπική Κοινότητα Καστανούλας	47	106	
Τοπική Κοινότητα Κερασέας	194	172	
Τοπική Κοινότητα Σιτομένων	296	238	
Τοπική Κοινότητα Σκουτεράς	559	512	
<b>Δημοτική Ενότητα Παραβόλας</b>	<b>4.158</b>	<b>3.773</b>	<b>-9,26</b>
Δημοτική Κοινότητα Παραβόλας	2.010	1.631	
Τοπική Κοινότητα Αφράτου	24	26	
Τοπική Κοινότητα Καλλιθέας	294	381	
Τοπική Κοινότητα Κυρά Βγένας	124	119	
Τοπική Κοινότητα Λαμπιρίου	66	124	
Τοπική Κοινότητα Νερομάννας	452	479	
Τοπική Κοινότητα Παλαιοκαρυάς	249	224	
Τοπική Κοινότητα Παντανάσσης	572	531	
Τοπική Κοινότητα Περιστερίου	170	156	
Τοπική Κοινότητα Σπαρτιά	197	102	
<b>Δημοτική Ενότητα Παρακαμπυλίων</b>	<b>2.532</b>	<b>1.943</b>	<b>-23,26</b>
Τοπική Κοινότητα Αγαλιανού	55	55	
Τοπική Κοινότητα Αγίου Βλασίου	333	195	
Τοπική Κοινότητα Αμπελίων	317	241	
Τοπική Κοινότητα Κυπαρίσσου	185	327	
Τοπική Κοινότητα Πεντακόρφου	325	235	



Περιγραφή	Μόνιμος Πληθυσμός 2001	Μόνιμος Πληθυσμός 2011	Μεταβολή (%)
Τοπική Κοινότητα Ποταμούλας	481	309	
Τριχωνίδος			
Τοπική Κοινότητα Σαργιάδας	334	300	
Τοπική Κοινότητα Σιδήρων	64	31	
Τοπική Κοινότητα Χούνης	325	189	
Τοπική Κοινότητα Ψηλοβράχου	113	61	
<b>Δημοτική Ενότητα Στράτου</b>	<b>6.144</b>	<b>5.429</b>	<b>-11,63</b>
Δημοτική Κοινότητα Λεπενούς	2.246	2.131	
Τοπική Κοινότητα Γουριωτίσσης	622	395	
Τοπική Κοινότητα Καστρακίου	442	419	
Τοπική Κοινότητα Κυψέλης	371	374	
Τοπική Κοινότητα Ματσουκίου	226	224	
Τοπική Κοινότητα Οχθίων	606	506	
Τοπική Κοινότητα Ρίγανης	504	401	
Τοπική Κοινότητα Στράτου	1.127	979	

Πίνακας 1. Κατανομή του Μόνιμου Πληθυσμού του Δήμου Αγρινίου ανά Δημοτική και Τοπική Κοινότητα και η μεταβολή του πληθυσμού 2001-2011 (ΕΛΣΤΑΤ, 2011)

Σύμφωνα με την ανακοίνωση των προσωρινών αποτελεσμάτων της Απογραφής Πληθυσμού και Κατοικιών 2021 (ΕΛΣΤΑΤ, 19-07-2022), ο μόνιμος πληθυσμός του Δήμου Αγρινίου το 2021 ανήλθε σε 88.971 άτομα, μειωμένος κατά 5,53% σε σχέση με την απογραφή του 2011. Οι άνδρες ανήλθαν σε 43.912 άτομα (έναντι 46.582 ατόμων το 2011) και οι γυναίκες σε 45.059 άτομα (έναντι 47.599 ατόμων το 2011).

## Κλίμα

Το κλίμα ως μέση καιρική κατάσταση μιας περιοχής είναι άρρηκτα συνδεδεμένο με όλους τους τομείς ανάπτυξης και αποτελεί έναν κύριο ρυθμιστικό παράγοντα για την πληθυσμιακή και οικονομική εξέλιξη της. Η Ελλάδα χαρακτηρίζεται από εύκρατο μεσογειακό κλίμα, λόγω γεωγραφικής θέσης, το οποίο συμβάλλει δυναμικά στην τουριστική της ανάπτυξη. Είναι εξαιρετικά κατάλληλο για βιώσιμη ανάπτυξη καθώς χαρακτηρίζεται από ήπιους χειμώνες και θερμά καλοκαίρια χωρίς ιδιαίτερες ακραίες διακυμάνσεις στις θερμοκρασίες. Ωστόσο, τις τελευταίες δεκαετίες η κλιματική αλλαγή απειλεί να τροποποιήσει σε μεγάλο βαθμό τα βασικά χαρακτηριστικά του.

Η Αιτωλοακαρνανία, χαρακτηρίζεται από ήπιους χειμώνες στα πεδινά, αυξημένες βροχοπτώσεις και πιο ομοιόμορφα κατανεμημένες μέσα στη χρονιά σε σχέση με την υπόλοιπη Ελλάδα, σύντομες περιόδους καλοκαιρινής ξηρασίας, με θερμοκρασίες που σπάνια ξεπερνούν τους 40° C, και μεγάλη ηλιοφάνεια. Ειδικότερα με βάση τα τελευταία ετήσια κλιματολογικά στοιχεία από τον Μετεωρολογικό Σταθμό Αγρινίου για το 2018, οι ακραίες θερμοκρασίες έχουν πολύ μικρότερο βαθμό εμφάνισης ενώ οι συνήθεις θερμοκρασίες έχουν ιδανικές διακυμάνσεις, αφού η μέση θερμοκρασία σε ετήσια βάση εμφανίζεται να κυμαίνεται

από 13.6 -23.6, η θερμοκρασία άνω των 32 βαθμών εμφανίζεται 67 ημέρες το χρόνο και η ομάδα θερμοκρασιών μεταξύ 10-30 βαθμούς εμφανίζονται για 240 ημέρες το χρόνο.

Αντίστοιχα σε επίπεδο βροχοπτώσεων, επιβεβαιώνεται η ύπαρξη αυξημένων βροχοπτώσεων στην περιοχή, γενικό γνώρισμα της Δυτικής Ελλάδας. Ωστόσο η ετήσια βροχόπτωση στα 959mm στην περιοχή του Αγρινίου δεν συνιστά υπερβολικά μεγάλο αριθμό, σε αντίθεση με τα ορεινά της ευρύτερης περιοχής που ξεπερνά τα 1200 mm.

Στην ευρύτερη πεδινή περιοχή και με βάση τα τελευταία κλιματολογικά στοιχεία από τον Μετεωρολογικό Σταθμό Παναϊωλίου, οι ακραίες θερμοκρασίες έχουν πολύ μικρότερο βαθμό εμφάνισης, οι συνήθεις θερμοκρασίες δε, έχουν επίσης ιδανικές διακυμάνσεις, αφού η μέση θερμοκρασία σε ετήσια βάση εμφανίζεται να κυμαίνεται από 11.5 -22.6, η θερμοκρασία άνω των 32 βαθμών εμφανίζεται μόλις 33 ημέρες το χρόνο, η ομάδα θερμοκρασιών μεταξύ 10-30 βαθμούς εμφανίζονται πάνω από 210 ημέρες το χρόνο. Αντίστοιχα σε επίπεδο βροχοπτώσεων, εμφανίζεται ένα μεγαλύτερος όγκος από την περιοχή του Αγρινίου στα 970.4mm.

## 1.1 Μεταβολές στον πραγματικό πληθυσμό και την πληθυσμιακή πυκνότητα του Δήμου Αγρινίου

Στον επόμενο πίνακα απεικονίζεται η εξέλιξη του πληθυσμού, συνολικά και ανά φύλο, στο Δήμο Αγρινίου, στην ΠΕ Αιτωλοακαρνανίας και στην Περιφέρεια Δυτικής Ελλάδας, για την περίοδο 1991-2001-2011 (ΕΛΣΤΑΤ, 1991, 2001, 2011).

Μόνιμος πληθυσμός	1991			2001			2011			Ποσοστιαία Μεταβολή 2011/2001		
	Σύνολο	Άνδρες	Γυναίκες	Σύνολο	Άνδρες	Γυναίκες	Σύνολο	Άνδρες	Γυναίκες	Σύνολο	Άνδρες	Γυναίκες
Περιφέρεια Δυτικής Ελλάδας	707.316	354.071	353.245	740.506	376.596	363.910	679.796	339.310	340.486	-8,2	-9,9	-6,4
Νομός Αιτωλοακαρνανίας	228.180	113.817	114.363	224.429	113.411	111.018	210.802	105.423	105.379	-6,7	-7	-5
<b>Δήμος Αγρινίου</b>	<b>98.237</b>			<b>96.889</b>			<b>94.181</b>			<b>-2,8</b>		

Πίνακας 2. Πληθυσμιακή κατανομή συνολικά και ανά φύλο στο Δήμο Αγρινίου, στο Νομό Αιτωλοακαρνανίας και στην Περιφέρεια Δυτικής Ελλάδας (ΕΛΣΤΑΤ, 1991, 2001, 2011).

## 1.2 Οικογενειακή κατάσταση



Ευρωπαϊκή Ένωση  
Ευρωπαϊκό Ταμείο Περιφερειακής Ανάπτυξης (ΕΤΠΑ)  
Κωδικός ΟΠΣ: 5201206 (Κωδ. Απόφασης: 18236)

Ως προς την οικογενειακή κατάσταση, στο Δήμο Αγρινίου κατοικούσαν το 2011, ήτοι 38.049 περίπου άγαμοι/ες, 46.976 κάτοικοι βρίσκονται σε γάμο, σύμφωνο συμβίωσης ή διάσταση, 7.495 περίπου σε χηρεία και 1.661 περίπου είναι διαζευγμένοι από γάμο ή σύμφωνο συμβίωσης. Σε επίπεδο περιφερειακής ενότητας, η οικογενειακή κατάσταση των κατοίκων δίνεται στον πίνακα που ακολουθεί (ΕΛΣΤΑΤ, 2011).

Τόπος μόνιμης διαμονής	Σύνολο	Άγαμοι	Έγγαμοι, με σύμφωνο συμβίωσης και σε διάσταση	Χήροι και χήροι από σύμφωνο συμβίωσης	Διαζευγμένοι και διαζευγμένοι από σύμφωνο συμβίωσης
<b>ΣΥΝΟΛΟ ΧΩΡΑΣ</b>	<b>10.816.286</b>	<b>4.227.476</b>	<b>5.436.265</b>	<b>820.527</b>	<b>332.018</b>
<b>ΠΕΡΙΦΕΡΕΙΑ ΔΥΤΙΚΗΣ ΕΛΛΑΔΑΣ</b>	<b>679.796</b>	<b>279.597</b>	<b>331.815</b>	<b>52.752</b>	<b>15.632</b>
ΠΕΡΙΦΕΡΕΙΑΚΗ ΕΝΟΤΗΤΑ ΑΧΑΪΑΣ	309.694	134.028	146.481	21.049	8.136
Δήμος Πατρέων	213.984	96.703	98.211	13.022	6.048
Δήμος Αιγιαλείας	49.872	18.526	25.833	4.185	1.328
Δήμος Δυτικής Αχαΐας	25.916	11.210	12.394	1.878	434
Δήμος Ερυμάνθου	8.877	3.584	4.400	760	133
Δήμος Καλαβρύτων	11.045	4.005	5.643	1.204	193
<b>ΠΕΡΙΦΕΡΕΙΑΚΗ ΕΝΟΤΗΤΑ ΑΙΤΩΛΟΑΚΑΡΝΑΝΙΑΣ</b>	<b>210.802</b>	<b>83.369</b>	<b>105.154</b>	<b>18.447</b>	<b>3.832</b>
Δήμος Ιεράς Πόλεως Μεσολογγίου	34.416	14.593	16.269	2.866	688
Δήμος Ακτίου – Βόνιτσας	17.370	6.527	8.733	1.699	411
<b>Δήμος Αγρινίου</b>	<b>94.181</b>	<b>38.049</b>	<b>46.976</b>	<b>7.495</b>	<b>1.661</b>
Δήμος Αμφιλοχίας	17.056	6.215	8.711	1.899	231
Δήμος Θέρμου	8.242	3.008	4.278	812	144
Δήμος Ναυπακτίας	27.800	10.638	14.245	2.373	544
Δήμος Ξηρομέρου	11.737	4.339	5.942	1.303	153
<b>ΠΕΡΙΦΕΡΕΙΑΚΗ ΕΝΟΤΗΤΑ ΗΛΕΙΑΣ</b>	<b>159.300</b>	<b>62.200</b>	<b>80.180</b>	<b>13.256</b>	<b>3.664</b>
Δήμος Πύργου	47.995	18.565	24.393	3.843	1.194
Δήμος Ήλιδας	32.219	12.894	15.990	2.605	730
Δήμος Ανδραβίδας – Κυλλήνης	21.581	8.709	10.753	1.636	483
Δήμος Ανδρίτσαινας – Κρεστένων	14.109	4.879	7.348	1.483	399
Δήμος Αρχαίας Ολυμπίας	13.409	4.685	7.089	1.369	266
Δήμος Ζαχάρως	8.953	2.886	4.979	900	188
Δήμος Πηνειού	21.034	9.582	9.628	1.420	404

Πίνακας 3. Οικογενειακή κατάσταση ανά Περιφερειακή Ενότητα και Δήμο (ΕΛΣΤΑΤ, 2011).

	Πυρηνικές οικογένειες	Μέλη πυρηνικών οικογενειών	Αριθμός παιδιών
<b>Σύνολο</b>	25.920	81.955	33.981
<b>Παντρεμένα ζευγάρια/Συμβιούντες</b>	22.054	72.428	28.320



<b>Μόνος πατέρας</b>	589	1.451	862
<b>Μόνη μητέρα</b>	3.277	8.076	4.799

Πίνακας 4. Πυρηνικές οικογένειες, μέλη πυρηνικών οικογενειών και αριθμός παιδιών κατά τύπο πυρηνικής οικογένειας Δήμου Αγρινίου (ΕΛΣΤΑΤ, 2011)

### 1.3 Εκπαιδευτικό επίπεδο

Ως προς το εκπαιδευτικό επίπεδο, το 11,6% του πληθυσμού του Δήμου είναι κάτοχοι διδακτορικού ή μεταπτυχιακού τίτλου/ Πτυχιούχοι Πανεπιστημίου – Πολυτεχνείου, ΑΤΕΙ, ΑΣΠΑΙΤΕ, ανώτερων επαγγελματικών και ισότιμων σχολών, το 2,5% είναι πτυχιούχοι μεταδευτεροβάθμιας εκπαίδευσης, το 19% είναι απόφοιτοι Λυκείου, το 13,6% είναι απόφοιτοι τριτάξιου Γυμνασίου και πτυχιούχοι Επαγγελματικών Σχολών και 29,5% είναι απόφοιτοι Δημοτικού. Κλείνοντας, το 16,9% των μόνιμων κατοίκων του Δήμου Αγρινίου εγκατέλειψαν το Δημοτικό, αλλά γνωρίζουν γραφή και ανάγνωση, είτε ολοκλήρωσαν την προσχολική αγωγή, είτε δεν γνωρίζουν γραφή και ανάγνωση (ΕΛΣΤΑΤ, 2011). Αναλυτική πληροφορία σε επίπεδο Δήμου δίνεται στον πίνακα που ακολουθεί.

Τόπος μόνιμης διαμονής	Σύνολο	Κάτοχοι διδακτορικού ή μεταπτυχιακού τίτλου / Πτυχιούχοι Παν/μίου - Πολυτεχνείου, ΑΤΕΙ, ΑΣΠΑΙΤΕ, ανώτερων επαγγελματικών και ισότιμων σχολών	Πτυχιούχοι μεταδευτεροβάθμιας εκπαίδευσης (ΙΕΚ, Κολλέγια κλπ.)	Απόφοιτοι Λυκείου (Γενικού, Εκκλησιαστικού, Επαγγελματικού κλπ.)	Απόφοιτοι τριτάξιου Γυμνασίου και πτυχιούχοι Επαγγελματικών Σχολών	Απόφοιτοι Δημοτικού	Εγκατέλειψαν το Δημοτικό, αλλά γνωρίζουν γραφή και ανάγνωση / Ολοκλήρωσαν την προσχολική αγωγή / Δε γνωρίζουν γραφή και ανάγνωση	Μη κατατασσόμενοι (άτομα γεννηθέντα μετά την 1/1/2005)
<b>ΣΥΝΟΛΟ ΧΩΡΑΣ</b>	<b>10.816.286</b>	<b>1.809.087</b>	<b>502.079</b>	<b>2.532.396</b>	<b>1.428.490</b>	<b>2.524.345</b>	<b>1.343.534</b>	<b>676.355</b>
<b>ΠΕΡΙΦΕΡΕΙΑ ΔΥΤΙΚΗΣ ΕΛΛΑΔΑΣ</b>	<b>679.796</b>	<b>82.519</b>	<b>18.147</b>	<b>155.435</b>	<b>89.992</b>	<b>187.851</b>	<b>104.198</b>	<b>41.654</b>
<b>ΠΕΡΙΦΕΡΕΙΑΚΗ ΕΝΟΤΗΤΑ ΑΧΑΪΑΣ</b>	<b>309.694</b>	<b>48.059</b>	<b>9.419</b>	<b>84.411</b>	<b>38.718</b>	<b>72.097</b>	<b>37.220</b>	<b>19.770</b>
Δήμος Πατρέων	213.984	39.685	7.024	64.355	25.368	41.714	21.739	14.099
Δήμος Αιγιαλείας	49.872	5.913	1.760	11.931	7.234	14.316	5.968	2.750
Δήμος Δυτικής Αχαΐας	25.916	1.396	355	4.430	3.357	8.857	5.579	1.942
Δήμος Ερυμάνθου	8.877	397	107	1.567	1.244	3.332	1.741	489
Δήμος Καλαβρύτων	11.045	668	173	2.128	1.515	3.878	2.193	490
<b>ΠΕΡΙΦΕΡΕΙΑΚΗ ΕΝΟΤΗΤΑ ΔΙΤΩΛΟΑΚΑΡΝΑΝΙΑΣ</b>	<b>210.802</b>	<b>20.895</b>	<b>5.030</b>	<b>40.429</b>	<b>27.711</b>	<b>65.867</b>	<b>37.907</b>	<b>12.963</b>
Δήμος Ιεράς Πόλεως Μεσολογίου	34.416	3.558	767	7.319	4.157	10.150	6.256	2.209
Δήμος Ακτίου – Βόνιτσας	17.370	1.172	642	2.462	2.102	6.244	3.681	1.067
<b>Δήμος Αγρινίου</b>	<b>94.181</b>	<b>10.957</b>	<b>2.371</b>	<b>17.897</b>	<b>12.870</b>	<b>27.838</b>	<b>15.928</b>	<b>6.320</b>

Τόπος μόνιμης διαμονής	Σύνολο	Κάτοχοι διδακτορικού ή μεταπτυχιακού τίτλου / Πτυχιούχοι Παν/μίου - Πολυτεχνείου, ΑΤΕΙ, ΑΣΠΑΙΤΕ, ανώτερων επαγγελματικών και ισότιμων σχολών	Πτυχιούχοι μεταδευτεροβάθμιας εκπαίδευσης (ΙΕΚ, Κολλέγια κλπ.)	Απόφοιτοι Λυκείου (Γενικού, Εκκλησιαστικού, Επαγγελματικού κλπ.)	Απόφοιτοι τριτάξιου Γυμνασίου και πτυχιούχοι Επαγγελματικών Σχολών	Απόφοιτοι Δημοτικού	Εγκατέλειψαν το Δημοτικό, αλλά γνωρίζουν γραφή και ανάγνωση / Ολοκλήρωσαν την προσχολική αγωγή / Δε γνωρίζουν γραφή και ανάγνωση	Μη κατατασσόμενοι (άτομα γεννηθέντα μετά την 1/1/2005)
Δήμος Αμφιλοχίας	17.056	934	188	2.549	2.100	6.503	3.862	920
Δήμος Θέρμου	8.242	437	151	1.683	1.243	3.023	1.376	329
Δήμος Ναυπακτίας	27.800	3.247	725	6.731	3.641	7.630	4.295	1.531
Δήμος Ξηρομέρου	11.737	590	186	1.788	1.598	4.479	2.509	587
<b>ΠΕΡΙΦΕΡΕΙΑΚΗ ΕΝΟΤΗΤΑ ΗΛΕΙΑΣ</b>	<b>159.300</b>	<b>13.565</b>	<b>3.698</b>	<b>30.595</b>	<b>23.563</b>	<b>49.887</b>	<b>29.071</b>	<b>8.921</b>
Δήμος Πύργου	47.995	5.603	1.216	10.416	7.250	13.584	7.019	2.907
Δήμος Ήλιδας	32.219	2.840	796	5.899	4.488	9.989	6.289	1.918
Δήμος Ανδραβίδας – Κυλλήνης	21.581	1.766	482	3.628	2.909	6.975	4.680	1.141
Δήμος Ανδριτσαινας – Κρεστένων	14.109	677	239	2.673	2.262	5.338	2.399	521
Δήμος Αρχαίας Ολυμπίας	13.409	766	210	2.464	2.036	4.530	2.767	636
Δήμος Ζαχάρως	8.953	773	206	1.598	1.422	3.019	1.444	491
Δήμος Πηνειού	21.034	1.140	549	3.917	3.196	6.452	4.473	1.307

Πίνακας 5. Εκπαιδευτικό επίπεδο μόνιμου πληθυσμού κατά Περιφερειακή Ενότητα και Δήμο (ΕΛΣΤΑΤ, 2011).

## 2. Μακροοικονομικό περιβάλλον

### 2.1 Ακαθάριστη Προστιθέμενη Αξία & Κλάδοι οικονομίας

Η Ακαθάριστη Προστιθέμενη Αξία της ΠΔΕ και της ΠΕ Αιτωλοακαρνανίας, όπου υπάγεται ο Δήμος Αργιρίου, δίνονται στον πίνακα που ακολουθεί (ΕΛΣΤΑΤ, 2017).

Διοικητική Μονάδα	Γεωργία, δασοκομία και αλιεία	Ορυχεία, λατομεία, βιομηχανία, παροχή ηλεκτρικού ρεύματος, φυσικού αερίου, ατμού, κλιματισμού και νερού, επεξεργασία λυμάτων, διαχείριση αποβλήτων και δραστηριότητες εξυγίανσης	Μεταποίηση	Κατασκευές	Χονδρικό και λιανικό εμπόριο, επισκευή μηχανοκίνητων οχημάτων και μοτοσικλετών, μεταφορές και αποθήκευση, δραστηριότητες υπηρεσιών παροχής καταλύματος και υπηρεσιών εστίασης	Ενημέρωση και επικοινωνία	Χρηματοπιστωτικές και ασφαλιστικές δραστηριότητες	Διαχείριση ακίνητης περιουσίας	Επαγγελματικές, επιστημονικές και τεχνικές δραστηριότητες, διοικητικές και υποστηρικτικές δραστηριότητες	Δημόσια διοίκηση και άμυνα, υποχρεωτική κοινωνική ασφάλιση, εκπαίδευση, δραστηριότητες σχετικές με την ανθρώπινη υγεία και την κοινωνική μέριμνα	Τέχνες, διασκέδαση, ψυχαγωγία, άλλες δραστηριότητες παροχής υπηρεσιών, δραστηριότητες νοικοκυριών ως εργοδότην, μη διαφοροποιημένες δραστηριότητες νοικοκυριών που αφορούν την παραγωγή αγαθών και υπηρεσιών για ίδια χρήση, δραστηριότητες ετερόδικων οργανισμών και φορέων	Συνολική ακαθάριστη προστιθέμενη αξία
<b>ΕΛΛΑΔΑ</b>	<b>6.673</b>	<b>23.402</b>	<b>17.022</b>	<b>3.699</b>	<b>38.246</b>	<b>5.447</b>	<b>6.466</b>	<b>26.987</b>	<b>8.203</b>	<b>31.941</b>	<b>6.462</b>	<b>157.526</b>
<b>ΔΥΤΙΚΗ ΕΛΛΑΔΑ</b>	793	917	705	205	1.508	174	175	1.133	195	1.619	347	7.065
Αιτωλοακαρνανία	216	334	228	62	505	29	38	293	29	414	105	2.025
Αχαΐα	199	425	347	108	669	122	108	630	141	946	139	3.488
Ηλεία	378	158	130	35	334	23	28	210	25	260	102	1.552

Πίνακας 6. Ακαθάριστη Προστιθέμενη Αξία ανά κλάδο σε εκατ. ευρώ (ΕΛΣΤΑΤ, 2017).

Από την ανάλυση της κατανομής της ΑΠΑ στους τρεις παραγωγικούς τομείς της ΠΔΕ φαίνεται ότι η συμμετοχή του πρωτογενή τομέα στην συνολική ΑΠΑ της Περιφέρειας ανέρχεται σε 11% περίπου, ενώ ο δευτερογενής και ο τριτογενής τομέας συμμετέχουν κατά 13% και 76% περίπου, αντίστοιχα (ΕΛΣΤΑΤ, 2016).

NACE Rev2	ΟΙΚΟΝΟΜΙΚΗ ΔΡΑΣΤΗΡΙΟΤΗΤΑ Περιγραφή	ΑΡΙΘΜΟΣ ΝΟΜΙΚΩΝ ΜΟΝΑΔΩΝ	ΚΥΚΛΟΣ ΕΡΓΑΣΙΩΝ (σε χιλιάδες €)	ΑΡΙΘΜΟΣ ΑΠΑΣΧΟΛΟΥΜΕΝΩΝ
A	ΓΕΩΡΓΙΑ, ΔΑΣΟΚΟΜΙΑ ΚΑΙ ΑΛΙΕΙΑ	50,273	657,989	49,514
B	ΟΡΥΧΕΙΑ ΚΑΙ ΛΑΤΟΜΕΙΑ	19	11,660	102
C	ΜΕΤΑΠΟΙΗΣΗ	3,221	1,196,599	10,247
D	ΠΑΡΟΧΗ ΗΛΕΚΤΡΙΚΟΥ ΡΕΥΜΑΤΟΣ, ΦΥΣΙΚΟΥ ΑΕΡΙΟΥ, ΑΤΜΟΥ ΚΑΙ ΚΛΙΜΑΤΙΣΜΟΥ	474	41,642	795
E	ΠΑΡΟΧΗ ΝΕΡΟΥ, ΕΠΕΞΕΡΓΑΣΙΑ ΛΥΜΑΤΩΝ, ΔΙΑΧΕΙΡΙΣΗ ΑΠΟΒΛΗΤΩΝ ΚΑΙ ΔΡΑΣΤΗΡΙΟΤΗΤΕΣ ΕΞΥΓΙΑΝΣΗΣ	126	47,315	657
F	ΚΑΤΑΣΚΕΥΕΣ	3,830	240,467	5,625



NACE Rev2	ΟΙΚΟΝΟΜΙΚΗ ΔΡΑΣΤΗΡΙΟΤΗΤΑ Περιγραφή	ΑΡΙΘΜΟΣ ΝΟΜΙΚΩΝ ΜΟΝΑΔΩΝ	ΚΥΚΛΟΣ ΕΡΓΑΣΙΩΝ (σε χιλιάδες €)	ΑΡΙΘΜΟΣ ΑΠΑΣΧΟΛΟΥΜΕΝΩΝ
G	ΧΟΝΔΡΙΚΟ ΚΑΙ ΛΙΑΝΙΚΟ ΕΜΠΟΡΙΟ, ΕΠΙΣΚΕΥΗ ΜΗΧΑΝΟΚΙΝΗΤΩΝ ΟΧΗΜΑΤΩΝ ΚΑΙ ΜΟΤΟΣΥΚΛΕΤΩΝ	13,786	3,356,840	28,016
H	ΜΕΤΑΦΟΡΑ ΚΑΙ ΑΠΟΘΗΚΕΥΣΗ	3,813	369,742	6,587
I	ΔΡΑΣΤΗΡΙΟΤΗΤΕΣ ΥΠΗΡΕΣΙΩΝ ΠΑΡΟΧΗΣ ΚΑΤΑΛΥΜΑΤΟΣ ΚΑΙ ΥΠΗΡΕΣΙΩΝ ΕΣΤΙΑΣΗΣ	6,012	270,835	18,441
J	ΕΝΗΜΕΡΩΣΗ ΚΑΙ ΕΠΙΚΟΙΝΩΝΙΑ	722	37,964	1,192
K	ΧΡΗΜΑΤΟΠΙΣΤΩΤΙΚΕΣ ΚΑΙ ΑΣΦΑΛΙΣΤΙΚΕΣ ΔΡΑΣΤΗΡΙΟΤΗΤΕΣ	748	24,464	1,136
L	ΔΙΑΧΕΙΡΙΣΗ ΑΚΙΝΗΤΗΣ ΠΕΡΙΟΥΣΙΑΣ	196	11,504	303
M	ΕΠΑΓΓΕΛΜΑΤΙΚΕΣ, ΕΠΙΣΤΗΜΟΝΙΚΕΣ ΚΑΙ ΤΕΧΝΙΚΕΣ ΔΡΑΣΤΗΡΙΟΤΗΤΕΣ	6,054	212,614	8,310
N	ΔΙΟΙΚΗΤΙΚΕΣ ΚΑΙ ΥΠΟΣΤΗΡΙΚΤΙΚΕΣ ΔΡΑΣΤΗΡΙΟΤΗΤΕΣ	773	47,972	2,373
O	ΔΗΜΟΣΙΑ ΔΙΟΙΚΗΣΗ ΚΑΙ ΑΜΥΝΑ, ΥΠΟΧΡΕΩΤΙΚΗ ΚΟΙΝΩΝΙΚΗ ΑΣΦΑΛΙΣΗ	53	13,922	11,930
P	ΕΚΠΑΙΔΕΥΣΗ	1,107	37,768	17,288
Q	ΔΡΑΣΤΗΡΙΟΤΗΤΕΣ ΣΧΕΤΙΚΕΣ ΜΕ ΤΗΝ ΑΝΘΡΩΠΙΝΗ ΥΓΕΙΑ ΚΑΙ ΤΗΝ ΚΟΙΝΩΝΙΚΗ ΜΕΡΙΜΝΑ	2,634	127,029	12,875
R	ΤΕΧΝΕΣ, ΔΙΑΣΚΕΔΑΣΗ ΚΑΙ ΨΥΧΑΓΩΓΙΑ	911	44,039	2,365
S	ΑΛΛΕΣ ΔΡΑΣΤΗΡΙΟΤΗΤΕΣ ΠΑΡΟΧΗΣ ΥΠΗΡΕΣΙΩΝ	1,956	38,989	3,714
W	ΑΓΝΩΣΤΗ ΔΡΑΣΤΗΡΙΟΤΗΤΑ	931	1,437	588

Πίνακας 7. Επιχειρήσεις ανά κλάδο οικονομίας για την ΠΔΕ (ΕΛΣΤΑΤ, μητρώο επιχειρήσεων 2016).

## 2.2 Ακαθάριστο Εγχώριο Προϊόν

Το Ακαθάριστο Εγχώριο Προϊόν και το κατά κεφαλήν ΑΕΠ των ελληνικών Περιφερειών, σύμφωνα με τα στοιχεία της ΕΛΣΤΑΤ (2017), δίνονται στους πίνακες που ακολουθούν.

Περιφέρειες	2015	2016
<b>Σύνολο</b>	<b>177,258</b>	<b>176,488</b>
Αττική	84,515	83,872
Βόρειο Αιγαίο	2,504	2,455
Νότιο Αιγαίο	6,121	5,981
Κρήτη	8,880	8,732
Ανατολική Μακεδονία, Θράκη	6,831	6,901
Κεντρική Μακεδονία	23,918	24,237
Δυτική Μακεδονία	4,337	3,916
Ήπειρος	3,925	3,960
Θεσσαλία	9,154	9,214
Ιόνια Νησιά	3,129	3,124
<b>Δυτική Ελλάδα</b>	<b>8,156</b>	<b>8,032</b>
<b>Αιτωλοακαρνανία</b>	<b>2,398</b>	<b>2,360</b>
<b>Αχαΐα</b>	<b>4,023</b>	<b>3,956</b>
<b>Ηλεία</b>	<b>1,734</b>	<b>1,716</b>
Στερεά Ελλάδα	7,960	8,185
Πελοπόννησος	7,830	7,878

Πίνακας 8α. Ακαθάριστο Εγχώριο Προϊόν ανά Περιφέρεια σε εκατ. ευρώ (ΕΛΣΤΑΤ, 2017).

Περιφέρειες	2015	2016
<b>Σύνολο</b>	<b>16,381</b>	<b>16,378</b>
Αττική	22,229	22,204
Βόρειο Αιγαίο	12,700	12,266
Νότιο Αιγαίο	18,280	17,769
Κρήτη	14,058	13,811
Ανατολική Μακεδονία, Θράκη	11,281	11,432
Κεντρική Μακεδονία	12,664	12,880
Δυτική Μακεδονία	15,761	14,361
Ήπειρος	11,613	11,785
Θεσσαλία	12,513	12,662
Ιόνια Νησιά	15,143	15,182
<b>Δυτική Ελλάδα</b>	<b>12,159</b>	<b>12,058</b>
<b>Αιτωλοακαρνανία</b>	<b>11,599</b>	<b>11,509</b>
<b>Αχαΐα</b>	<b>13,135</b>	<b>13,004</b>
<b>Ηλεία</b>	<b>10,997</b>	<b>10,941</b>
Στερεά Ελλάδα	14,296	14,727
Πελοπόννησος	13,449	13,579

Πίνακας 8β. Κατά Κεφαλήν Ακαθάριστο Εγχώριο Προϊόν ανά Περιφέρεια σε ευρώ (ΕΛΣΤΑΤ, 2017).



## 3. Υποδομές

### 3.1 Βασικές

Στον ακόλουθο πίνακα απεικονίζονται τα αυτοκίνητα και μοτοσυκλές που βρίσκονται συνολικά στην κυκλοφορία ανά κατηγορία και γεωγραφική περιφέρεια στην Ελλάδα (ΕΛΣΤΑΤ, 2020).

2020	Επιβατικά	Φορτηγά	Λεωφορεία	Μοτοσυκλές
ΣΥΝΟΛΟ ΕΛΛΑΔΑΣ	5.492.176	1.373.727	26.539	1.637.608
ΣΤΕΡΕΑΣ ΕΛΛΑΔΑΣ	3.232.161	452.707	14.068	782.108
<b>ΑΙΤΩΛΟΚΑΡΝΑΝΙΑΣ</b>	<b>58.272</b>	<b>58.260</b>	<b>677</b>	<b>20.913</b>
ΠΕΛΟΠΟΝΝΗΣΟΥ	235.874	169.371	1.753	135.792
ΙΟΝΙΩΝ ΝΗΣΩΝ	87.035	31.172	563	53.712
ΗΠΕΙΡΟΥ	122.224	48.071	717	32.812
ΘΕΣΣΑΛΙΑΣ	252.226	108.890	1.306	83.741
ΜΑΚΕΔΟΝΙΑΣ	969.907	311.749	5.103	236.358
ΘΡΑΚΗΣ	128.332	48.728	505	43.940
ΝΗΣΩΝ ΑΙΓΑΙΟΥ	180.804	68.868	1.359	132.363
ΚΡΗΤΗΣ	283.613	134.171	1.165	136.782

Πίνακας 9. Αυτοκίνητα και μοτοσυκλές που βρίσκονται στην κυκλοφορία κατά κατηγορία, χρήση και νομό στην Ελλάδα (ΕΛΣΤΑΤ, 2020).

Σε ό,τι αφορά στο Αεροδρόμιο Ακτίου, στον πίνακα που ακολουθεί δίνονται οι αφίξεις για τα έτη 2019 και 2020 (ΥΠΑ, 2021).

Μήνας	2019	2020
Ιανουάριος	0	5
Φεβρουάριος	0	3
Μάρτιος	248	2
Απρίλιος	4.444	0
Μάιος	31.678	0
Ιούνιος	58.891	21
Ιούλιος	75.183	16.119
Αύγουστος	65.780	30.739
Σεπτέμβριος	53.100	21.393
Οκτώβριος	11.348	6.296
Νοέμβριος	26	0
Δεκέμβριος	0	0
<b>Σύνολο</b>	<b>300.698</b>	<b>74.578</b>

Πίνακας 10. Αφίξεις επιβατών στο αεροδρόμιο του Άκτιου για τα έτη 2020 και 2019 αντίστοιχα (ΥΠΑ, 2021).

### 3.2 Υποδομές γνώσης

Στον πίνακα που ακολουθεί δίνονται στοιχεία του Δήμου Αγρινίου αναφορικά με τον αριθμό των σχολείων και μαθητών.



	ΑΡ. ΣΧΟΛΕΙΩΝ	ΑΡ. ΜΑΘΗΤΩΝ
ΝΗΠΙΑΓΩΓΕΙΑ	58	1.472
ΔΗΜΟΤΙΚΑ	55	5.274
ΓΥΜΝΑΣΙΑ	19	3.377
ΓΕΝΙΚΑ ΛΥΚΕΙΑ	10	2.148
ΕΠΑΛ	5	960
ΙΔΙΩΤΙΚΑ Γ/ΣΙΟ, ΓΕΛ	2	64
ΣΜΕΑΕ	2	118

Πίνακας 11. Στοιχεία για την α'/β' βάρθμια εκπαίδευση στο Δ. Αγρινίου (Διεύθυνση Α'/ Β' βάρθμιας Εκπαίδευσης, 2021).



## 4. Ανθρώπινοι πόροι

Σε ό,τι αφορά τους νέους ειδικότερα, τόσο η ΠΔΕ όσο και οι περισσότερες ελληνικές περιφέρειες παρουσιάζουν υψηλά ποσοστά νέων 15-24 ετών που είναι εκτός εκπαίδευσης και εκτός εργασίας. Η αναλυτική εικόνα δίνεται στον πίνακα που ακολουθεί. Στη Δυτική Ελλάδα, αν και μειούμενο τα τελευταία έτη, το ποσοστό ανερχόταν το 2019 στο 11.8% (Eurostat, 2020).

Διοικητική μονάδα	2015	2016	2017	2018	2019
<b>Ελλάδα</b>	<b>17.2</b>	<b>15.8</b>	<b>15.3</b>	<b>14.1</b>	<b>12.5</b>
Ανατολική Μακεδονία & Θράκη	21.5	20.2	18.0	14.9	15.6
Κεντρική Μακεδονία	15.8	13.4	13.5	12.3	10.4
Δυτική Μακεδονία	15.8	17.5	19.2	20.2	16.3
Ήπειρος	15.6	9.8	15.6	18.2	11.7
Θεσσαλία	23.1	18.7	17.3	16.3	15.4
Ιόνια Νησιά	25.5	21.5	22.8	19.5	15.4
<b>Δυτική Ελλάδα</b>	<b>17.1</b>	<b>18.3</b>	<b>16.4</b>	<b>12.6</b>	<b>11.8</b>
Στερεά Ελλάδα	25.1	24.3	19.2	18.9	22.1
Πελοπόννησος	22.6	21.7	22.2	17.6	11.0
Αττική	13.9	13.2	13.0	12.4	10.1
Βόρειο Αιγαίο	20.2	19.4	24.1	26.8	25.7
Νότιο Αιγαίο	22.0	22.3	18.9	15.4	16.1
Κρήτη	15.0	14.2	12.2	11.7	13.1

Πίνακας 12. Νέοι 15-24 ετών εκτός εργασίας και εκπαίδευσης (EUROSTAT, 2020).

## 5. Παραγωγικό περιβάλλον

### 5.1 Διάρθρωση των επιχειρήσεων

Στον πίνακα που ακολουθεί δίνεται η διάρθρωση της επιχειρηματικότητας σε επίπεδο περιφερειακής ενότητας Αιτωλοακαρνανίας. Οι επιχειρήσεις κατατάσσονται σε κλάδους βάσει της κατάταξης NACE (Revision 2) (ΕΛΣΤΑΤ, 2017).

ΟΙΚΟΝΟΜΙΚΗ ΔΡΑΣΤΗΡΙΟΤΗΤΑ		ΑΡΙΘΜΟΣ ΝΟΜΙΚΩΝ ΜΟΝΑΔΩΝ	ΚΥΚΛΟΣ ΕΡΓΑΣΙΩΝ (σε χιλιάδες €)	ΑΡΙΘΜΟΣ ΑΠΑΣΧΟΛΟΥΜΕΝΩΝ
NACE Rev2	Περιγραφή			
A	ΓΕΩΡΓΙΑ, ΔΑΣΟΚΟΜΙΑ ΚΑΙ ΑΛΙΕΙΑ	22.491	258.124	17.702
B	ΟΡΥΧΕΙΑ ΚΑΙ ΛΑΤΟΜΕΙΑ	8	6.639	65
C	ΜΕΤΑΠΟΙΗΣΗ	881	224.090	2.409
D	ΠΑΡΟΧΗ ΗΛΕΚΤΡΙΚΟΥ ΡΕΥΜΑΤΟΣ, ΦΥΣΙΚΟΥ ΑΕΡΙΟΥ, ΑΤΜΟΥ ΚΑΙ ΚΛΙΜΑΤΙΣΜΟΥ	212	16.545	367
E	ΠΑΡΟΧΗ ΝΕΡΟΥ. ΕΠΕΞΕΡΓΑΣΙΑ ΛΥΜΑΤΩΝ, ΔΙΑΧΕΙΡΙΣΗ ΑΠΟΒΛΗΤΩΝ ΚΑΙ ΔΡΑΣΤΗΡΙΟΤΗΤΕΣ ΕΞΥΓΙΑΝΣΗΣ	49	4.523	232
F	ΚΑΤΑΣΚΕΥΕΣ	1.145	74.229	1.819
G	ΧΟΝΔΡΙΚΟ ΚΑΙ ΛΙΑΝΙΚΟ ΕΜΠΟΡΙΟ. ΕΠΙΣΚΕΥΗ ΜΗΧΑΝΟΚΙΝΗΤΩΝ ΟΧΗΜΑΤΩΝ ΚΑΙ ΜΟΤΟΣΥΚΛΕΤΩΝ	4.217	939.343	8.382
H	ΜΕΤΑΦΟΡΑ ΚΑΙ ΑΠΟΘΗΚΕΥΣΗ	1.111	93.985	1.715
I	ΔΡΑΣΤΗΡΙΟΤΗΤΕΣ ΥΠΗΡΕΣΙΩΝ ΠΑΡΟΧΗΣ ΚΑΤΑΛΥΜΑΤΟΣ ΚΑΙ ΥΠΗΡΕΣΙΩΝ ΕΣΤΙΑΣΗΣ	1.997	76.084	5.088
J	ΕΝΗΜΕΡΩΣΗ ΚΑΙ ΕΠΙΚΟΙΝΩΝΙΑ	137	6.875	215
K	ΧΡΗΜΑΤΟΠΙΣΤΩΤΙΚΕΣ ΚΑΙ ΑΣΦΑΛΙΣΤΙΚΕΣ ΔΡΑΣΤΗΡΙΟΤΗΤΕΣ	189	6.119	291
L	ΔΙΑΧΕΙΡΙΣΗ ΑΚΙΝΗΤΗΣ ΠΕΡΙΟΥΣΙΑΣ	31	1.951	65
M	ΕΠΑΓΓΕΛΜΑΤΙΚΕΣ, ΕΠΙΣΤΗΜΟΝΙΚΕΣ ΚΑΙ ΤΕΧΝΙΚΕΣ ΔΡΑΣΤΗΡΙΟΤΗΤΕΣ	1.476	46.357	1.891
N	ΔΙΟΙΚΗΤΙΚΕΣ ΚΑΙ ΥΠΟΣΤΗΡΙΚΤΙΚΕΣ ΔΡΑΣΤΗΡΙΟΤΗΤΕΣ	141	7.502	439
O	ΔΗΜΟΣΙΑ ΔΙΟΙΚΗΣΗ ΚΑΙ ΑΜΥΝΑ. ΥΠΟΧΡΕΩΤΙΚΗ ΚΟΙΝΩΝΙΚΗ ΑΣΦΑΛΙΣΗ	17	5.847	1.666
P	ΕΚΠΑΙΔΕΥΣΗ	316	9.449	5.221
Q	ΔΡΑΣΤΗΡΙΟΤΗΤΕΣ ΣΧΕΤΙΚΕΣ ΜΕ ΤΗΝ ΑΝΘΡΩΠΙΝΗ ΥΓΕΙΑ ΚΑΙ ΤΗΝ ΚΟΙΝΩΝΙΚΗ ΜΕΡΙΜΝΑ	747	31.347	2.711
R	ΤΕΧΝΕΣ, ΔΙΑΣΚΕΔΑΣΗ ΚΑΙ ΨΥΧΑΓΩΓΙΑ	216	5.784	380
S	ΆΛΛΕΣ ΔΡΑΣΤΗΡΙΟΤΗΤΕΣ ΠΑΡΟΧΗΣ ΥΠΗΡΕΣΙΩΝ	575	12.437	931
W	ΑΓΝΩΣΤΗ ΔΡΑΣΤΗΡΙΟΤΗΤΑ	167	92	280

ΠΕΡΙΦΕΡΕΙΑΚΗ ΕΝΟΤΗΤΑ ΑΙΤΩΛΟΑΚΑΡΝΑΝΙΑΣ

Πίνακας 13. Επιχειρήσεις ανά κλάδο οικονομίας για την ΠΕ Αιτωλοακαρνανίας (ΕΛΣΤΑΤ, μητρώο επιχειρήσεων 2018).

Γεωγρ. Ενότητα	Οικονομικά ενεργοί	Άνεργοι	Απασχολούμενοι	Οικονομικά μη ενεργοί	% ανεργίας	% απασχολούμενων επί των οικονομικά ενεργών
ΔΗΜΟΣ ΑΓΡΙΝΙΟΥ	35.539	8.367	27.172	58.642	23,54	76,46
Π.Ε. ΑΙΤΩΛ/ΝΙΑΣ	76.371	16.633	59.738	134.431	21,78	78,22
ΠΔΕ	261.175	54.832	206.343	418.621	20,99	79,01

Πίνακας 14. Μόνιμος πληθυσμός και κατάσταση ασχολίας (ΕΛΣΤΑΤ, 2011).



Στον παραπάνω πίνακα δίνεται η διάρθρωση του πληθυσμού σε όρους εργασίας, σε επίπεδο περιφερειακής ενότητας Αιτωλοακαρνανίας, ΠΔΕ και Δήμου Αγρινίου. Στον ακόλουθο πίνακα παρουσιάζεται η κατανομή των απασχολούμενων κατοίκων του Δήμου Αγρινίου ανά κλάδο οικονομικής δραστηριότητας (ΕΛΣΤΑΤ, 2011).

Απασχολούμενοι		
Κλάδοι Οικονομικής Δραστηριότητας	Αριθμός	Ποσοστό επί του συνόλου των απασχολούμενων του Δήμου
Α. ΓΕΩΡΓΙΑ, ΔΑΣΟΚΟΜΙΑ ΚΑΙ ΑΛΙΕΙΑ	4.793	17,6%
ΣΤ. ΚΑΤΑΣΚΕΥΕΣ	2.271	8,3%
Ζ. ΧΟΝΔΡΙΚΟ ΚΑΙ ΛΙΑΝΙΚΟ ΕΜΠΟΡΙΟ – ΕΠΙΣΚΕΥΗ ΜΗΧΑΝΟΚΙΝΗΤΩΝ ΟΧΗΜΑΤΩΝ ΚΑΙ ΜΟΤΟΣΥΚΚΛΕΤΩΝ	5.266	19,3%
Η. ΜΕΤΑΦΟΡΑ ΚΑΙ ΑΠΟΘΗΚΕΥΣΗ	1.198	4,4%
Θ. ΔΡΑΣΤΗΡΙΟΤΗΤΕΣ ΥΠΗΡΕΣΙΩΝ ΠΑΡΟΧΗΣ ΚΑΤΑΛΥΜΑΤΟΣ ΚΑΙ ΥΠΗΡΕΣΙΩΝ ΕΣΤΙΑΣΗΣ	1.378	5,07%
Ν. ΔΙΟΙΚΗΤΙΚΕΣ ΚΑΙ ΥΠΟΣΤΗΡΙΚΤΙΚΕΣ ΔΡΑΣΤΗΡΙΟΤΗΤΕΣ	383	1,4%
Ξ. ΔΗΜΟΣΙΑ ΔΙΟΙΚΗΣΗ ΚΑΙ ΑΜΥΝΑ – ΥΠΟΧΡΕΩΤΙΚΗ ΚΟΙΝΩΝΙΚΗ ΑΣΦΑΛΙΣΗ	2.169	7,9%
Ο. ΕΚΠΑΙΔΕΥΣΗ	2.978	10,9%
Π. ΔΡΑΣΤΗΡΙΟΤΗΤΕΣ ΣΧΕΤΙΚΕΣ ΜΕ ΤΗΝ ΑΝΘΡΩΠΙΝΗ ΥΓΕΙΑ ΚΑΙ ΤΗΝ ΚΟΙΝΩΝΙΚΗ ΜΕΡΙΜΝΑ	1.806	6,6%
ΛΟΙΠΟΙ ΚΛΑΔΟΙ	4.930	18,1%
<b>ΣΥΝΟΛΟ</b>	<b>27.172</b>	<b>100%</b>

Πίνακας 15. Απασχολούμενοι ανά κλάδο οικονομίας Δήμου Αγρινίου (ΕΛΣΤΑΤ, 2011).

Στον ακόλουθο πίνακα παρουσιάζεται η κατανομή των απασχολούμενων κατοίκων της Περιφέρειας Δυτικής Ελλάδας, της Π.Ε. Αιτωλοακαρνανίας και του Δήμου Αγρινίου ανά τομέα οικονομικής δραστηριότητας (ΕΛΣΤΑΤ, 2011).

	Απασχολούμενοι	Πρωτογενής τομέας	Δευτερογενής τομέας	Τριτογενής τομέας	% πρωτογενή	% δευτερογενή	% τριτογενή
ΔΗΜΟΣ ΑΓΡΙΝΙΟΥ	27.172	4.793	4.327	18.052	17,64%	15,92%	66,44%
Π.Ε. ΑΙΤΩΛ/ΝΙΑΣ	59.738	15.336	9.491	34.911	25,67%	15,89%	58,44%
ΠΔΕ	206.343	40.248	33.679	132.416	19,51%	16,32%	64,17%

Πίνακας 16. Απασχολούμενοι ανά τομέα οικονομικής δραστηριότητας (ΕΛΣΤΑΤ, 2011).

Το εργατικό δυναμικό των ελληνικών περιφερειών φαίνεται, σύμφωνα με έρευνα του ΕΙΕΑΔ (2016) να εμφανίζει σημαντική υστέρηση δεξιοτήτων, σε σχέση με αυτές που απαιτεί η αγορά εργασίας. Σύμφωνα με την έρευνα, στην Περιφέρεια Δυτικής Ελλάδας το εργατικό δυναμικό σημειώνει επίδοση 2.96 στο δείκτη δεξιοτήτων, ενώ οι ανάγκες της αγοράς εργασίας θα ικανοποιούνταν εάν ο δείκτης δεξιοτήτων ήταν τουλάχιστον ίσος με 3.26. Εμφανίζει απόκλιση



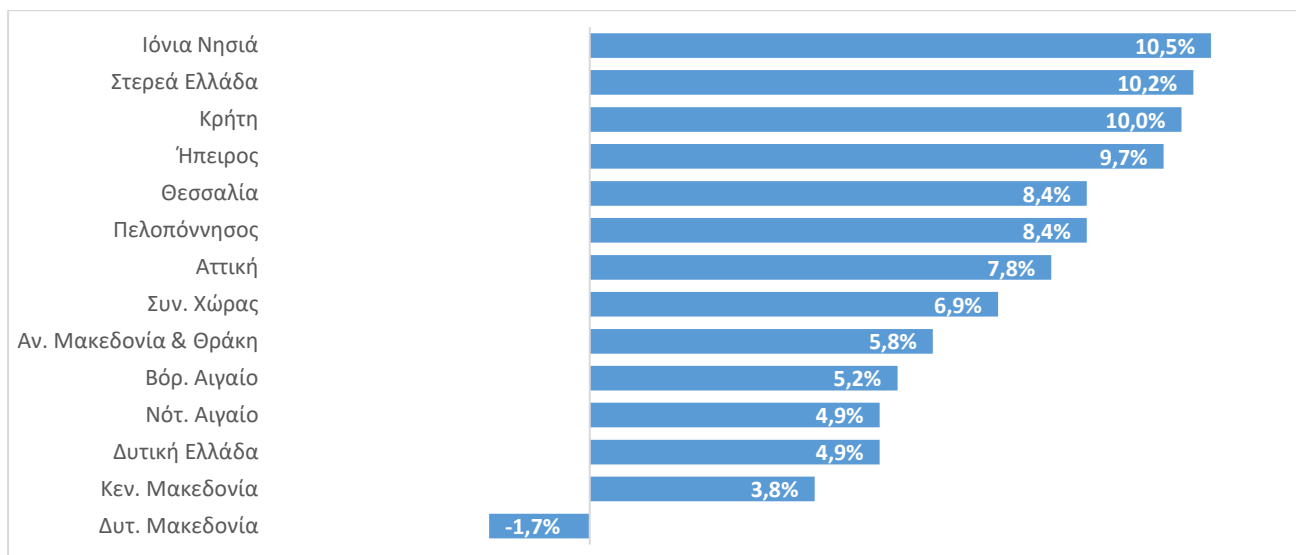
κατά 0,31, που είναι η μεγαλύτερη μεταξύ των ελληνικών περιφερειών. Αναλυτικά η επίδοση ανά περιφέρεια δίνεται στον πίνακα που ακολουθεί (ΕΙΕΑΔ, 2016).

Περιφέρειες	Απαιτούμενη τιμή δείκτη	Υφιστάμενη τιμή δείκτη	Διαφορά
<b>Δυτική Ελλάδα</b>	<b>3,26</b>	<b>2,96</b>	<b>-0,31</b>
Ανατολική Μακεδονία & Θράκη	3,18	3,06	-0,11
Ιόνια Νησιά	3,24	3,10	-0,13
Νότιο Αιγαίο	3,37	3,12	-0,25
Ήπειρος	3,33	3,13	-0,20
Δυτική Μακεδονία	3,36	3,13	-0,22
Θεσσαλία	3,25	3,15	-0,10
Στερεά Ελλάδα	3,32	3,16	-0,17
Κρήτη	3,44	3,21	-0,23
Πελοπόννησος	3,47	3,24	-0,23
Αττική	3,47	3,28	-0,19
Κεντρική Μακεδονία	3,50	3,29	-0,21
Βόρειο Αιγαίο	3,51	3,36	-0,15

Πίνακας 17. Η Απαιτούμενη (από την αγορά εργασίας) και υφιστάμενη τιμή δείκτη δεξιοτήτων εργατικού δυναμικού ανά Περιφέρεια (ΕΙΕΑΔ, 2016)

## 5.2 Εξαγωγές

Η εικόνα των ελληνικών περιφερειών ως προς την εξαγωγική τους δραστηριότητα είναι διαφορετική. Οι εξαγωγές δείχνουν να έχουν εισέλθει σε φάση ανάκαμψης, ήδη από το 2014. Η Περιφέρεια Δυτικής Ελλάδας σημείωσε αύξηση εξαγωγών κατά 4.9% στο διάστημα 2014-2018, χωρίς να λαμβάνονται υπόψη οι εξαγωγές ορυκτών. Μεταξύ των 12 ελληνικών περιφερειών που πέτυχαν αύξηση της εξαγωγικής τους δραστηριότητας, η ΠΔΕ καταλαμβάνει την ενδέκατη θέση (ΙΕΕΣ/ΣΕΒΕ, 2020).



Διάγραμμα 1. Εξαγωγές ανά περιφέρεια στο διάστημα 2014-2018 (ΙΕΕΣ/ΣΕΒΕ, 2020)

Σύμφωνα με έρευνα του Περιφερειακού Ταμείου Ανάπτυξης της Περιφέρειας Δυτικής Ελλάδας (2020) μεταξύ των επιχειρήσεων της ΠΔΕ, το 9.4% των επιχειρήσεων της ΠΔΕ κάνουν εξαγωγές

προϊόντων και υπηρεσιών. Το ποσοστό αυξήθηκε σε σχέση με προηγούμενες έρευνες του ΠΤΑ το 2017 (8%) και το 2015 (8,8%). Σύμφωνα με στοιχεία του ΙΕΕΣ/ ΣΕΒΕ, η Δυτική Ελλάδα συμμετείχε το 2018 κατά 1.1% στις συνολικές ελληνικές εξαγωγές (άνευ πετρελαιοειδών), ή κατά 426.5 εκατομμύρια ευρώ, καταλαμβάνοντας την όγδοη θέση μεταξύ των ελληνικών περιφερειών, πίσω από την Κρήτη (1.3% - 489.4 εκ. ευρώ) και μπροστά από την Ήπειρο (0.8% - 292.4 εκ. ευρώ). Η εξέλιξη των εξαγωγών, εισαγωγών και του εμπορικού ισοζυγίου της ΠΔΕ δίνεται στον πίνακα που ακολουθεί (Πίνακας 22). Παρατηρείται, από το 2014, σταθερά αυξανόμενο εμπορικό πλεόνασμα.

	2018	2017	2016	2015	2014
Εξαγωγές	562,3	509,8	548,3	514,9	463,9
Εισαγωγές	437,4	388,5	403,1	450,4	385,3
Εμπορικό ισοζύγιο (€)	124,9	121,3	145,1	64,4	78,5
Εξαγωγές/ Εισαγωγές	128,5%	131,2%	136,0%	114,3%	120,4%

Πίνακας 18. Εμπορευματικές συναλλαγές ΠΔΕ 2014-18 - Ποσά σε εκατομμύρια ευρώ (ΙΕΕΣ/ ΣΕΒΕ, 2019).

Οι επιχειρήσεις της ΠΔΕ εξαγουν, σύμφωνα με στοιχεία του ΙΕΕΣ/ ΣΕΒΕ (2019) κατά κύριο λόγο τρόφιμα (71,4%), ποτά και καπνά (7,8%), μέταλλα (6,3%), χημικά και πλαστικά (6,2%), και μη μεταλλικά ορυκτά (3,4%). Οι δέκα σημαντικότεροι προορισμοί εξαγωγών των επιχειρήσεων της ΠΔΕ είναι η Ιταλία (26%), Γερμανία (10,8%), ΗΠΑ (9,2%), Βουλγαρία (8,4%), Ηνωμένο Βασίλειο (4,3%), Ρουμανία (3,9%), Κύπρος (2,9%), Αυστραλία (2,5%), Ολλανδία (2,4%) και Ισπανία (2,3%).

Στον ακόλουθο πίνακα τα είδη που εξαγονται και εισάγονται στην Περιφέρεια Δυτικής Ελλάδας καθώς και οι αντίστοιχες αξίες (σε €) για το έτος 2020.

	ΑΞΙΑ ΕΙΣΑΓΩΓΩΝ (€)	ΑΞΙΑ ΕΞΑΓΩΓΩΝ (€)
ΖΩΑ ΖΩΝΤΑΝΑ	4.483.728	0
ΚΡΕΑΤΑ ΚΑΙ ΠΑΡΑΠΡΟΙΟΝΤΑ ΣΦΑΓΙΩΝ ΒΡΩΣΙΜΑ	22.469.184	9.858
ΨΑΡΙΑ,ΜΑΛΑΚΟΣΤΡΑΚΑ,ΜΑΛΑΚΙΑ,ΑΣΠΟΝΔΥΛΑ ΥΔΡΟΒ	3.354.476	4.0281.629
ΓΑΛΑ,ΑΥΓΑ ΜΕΛΙ - ΠΡΟΙΟΝΤΑ ΖΩΙΚΗΣ ΠΡΟΕΛΕΥΣ.	1.656.774	7.811.310
ΑΛΛΑ ΠΡΟΙΟΝΤΑ ΖΩΙΚΗΣ ΠΡΟΕΛΕΥΣΗΣ	375.266	0
ΦΥΤΑ ΖΩΝΤΑΝΑ ΚΑΙ ΠΡΟΙΟΝΤΑ ΑΝΘΟΚΟΜΙΑΣ	11.486.908	354.067
ΛΑΧΑΝΙΚΑ,ΦΥΤΑ,ΡΙΖΕΣ ΚΑΙ ΚΟΝΔΥΛΟΙ,ΒΡΩΣΙΜΑ	4.691.938	16.259.779
ΚΑΡΠΟΙ,ΦΡΟΥΤΑ,ΦΛΟΥΔΕΣ ΕΣΠΕΡΙΔ/ΔΩΝ-ΠΕΠΟΝΙΩΝ	1.832.003	182.236.471
ΚΑΦΕΣ,ΤΣΑΙ,ΜΑΤΕ ΚΑΙ ΜΠΑΧΑΡΙΚΑ	1.252.701	579.031
ΔΗΜΗΤΡΙΑΚΑ	2.107.5541	2.817.691
ΠΡΟΙΟΝΤΑ ΑΛΕΥΡΟΠΟΙΙΑΣ,ΒΥΝΗ,ΑΜΥΛΑ ΙΝΟΥΛΙΝΗ	4.850.085	991.190
ΣΠΕΡΜΑΤΑ,ΚΑΡΠΟΙ ΕΛΑΙΩΔΕΙΣ,ΒΙΟΜ.ΦΥΤΑ,ΑΧΥΡΑ	1.733.290	195.842
ΓΟΜΕΣ,ΡΗΤΙΝΕΣ,ΧΥΜΟΙ ΚΑΙ ΕΚΧΥΛΙΣΜΑΤΑ ΦΥΤΙΚΑ	45.918	324
ΠΛΕΚΤΙΚΕΣ ΥΛΕΣ - ΠΡΟΙΟΝΤΑ ΦΥΤΙΚΗΣ ΠΡΟΕΛΕΥΣ	3.942	0
ΛΙΠΗ,ΛΑΔΙΑ,ΚΕΡΙΑ ΖΩΙΚΗΣ-ΦΥΤΙΚΗΣ ΠΡΟΕΛΕΥΣΗΣ	54.573.705	89.482.144
ΠΑΡΑΣΚΕΥΑΣΜΑΤΑ ΚΡΕΑΤΩΝ,ΨΑΡΙΩΝ,ΜΑΛΑΚΙΩΝ ΚΛΠ	74.940	307.561
ΖΑΧΑΡΑ ΚΑΙ ΖΑΧΑΡΩΔΗ ΠΑΡΑΣΚΕΥΑΣΜΑΤΑ	4.119.252	949.015



	ΑΕΙΑ ΕΙΣΑΓΩΓΩΝ (€)	ΑΕΙΑ ΕΞΑΓΩΓΩΝ (€)
ΚΑΚΑΟ ΚΑΙ ΠΑΡΑΣΚΕΥΑΣΜΑΤΑ ΑΥΤΟΥ	382.683	411.914
ΠΑΡΑΣΚΕΥΑΣΜΑΤΑ ΜΕ ΔΗΜΗΤΡΙΑΚΑ-ΕΙΔΗ ΖΑΧΑΡΩΠ.	796.551	122.645
ΠΑΡΑΣΚΕΥΑΣΜΑΤΑ ΛΑΧΑΝΙΚΩΝ,ΚΑΡΠΩΝ,ΦΡΟΥΤΩΝ	3.994.961	67.043.281
ΔΙΑΦΟΡΑ ΠΑΡΑΣΚΕΥΑΣΜΑΤΑ ΔΙΑΤΡΟΦΗΣ	691.507	631.939
ΠΟΤΑ,ΑΛΚΟΟΛΟΥΧΑ ΥΓΡΑ ΚΑΙ ΞΥΔΙ	9.626.870	31.845.613
ΥΠΟΛΕΙΜΜΑΤΑ ΚΛΠ ΕΙΔΩΝ ΔΙΑΤΡΟΦ.ΤΡΟΦΕΣ ΖΩΩΝ	64.666.940	604.516
ΚΑΠΝΑ - ΒΙΟΜΗΧΑΝΟΠΟΙΗΜΕΝΑ ΥΠΟΚΑΤΑΣΤ.ΚΑΠΝΟΥ	19.628.878	13.039.021
ΑΛΑΤΙ,ΘΕΙΟ,ΓΑΙΕΣ,ΠΕΤΡΕΣ,ΓΥΦΟΣ,ΑΣΒΕΣΤ.ΤΣΙΜ.	1.084.757	17.323.168
ΜΕΤΑΛΛΕΥΜΑΤΑ,ΣΚΟΥΡΙΕΣ ΚΑΙ ΤΕΦΡΕΣ	34.936	64.836
ΟΡΥΚΤΑ ΚΑΥΣΙΜΑ,ΛΑΔΙΑ,ΚΕΡΙΑ.ΑΣΦΑΛΤΩΔΕΙΣ,ΥΛ.	3.939.165	24.040
ΑΝΟΡΓΑΝΑ ΧΗΜ.ΠΡΟΙΟΝΤΑ.ΕΝΩΣΕΙΣ ΠΟΛΥΤ.ΜΕΤΑΛ.	1.549.681	67.026
ΟΡΓΑΝΙΚΑ ΧΗΜΙΚΑ ΠΡΟΙΟΝΤΑ	6.118.980	7.000.195
ΦΑΡΜΑΚΕΥΤΙΚΑ ΠΡΟΙΟΝΤΑ	404.423	255.486
ΛΙΠΑΣΜΑΤΑ	4.094.801	265.387
ΔΕΨΙΚΑ - ΒΑΦΙΚΑ ΕΚΧΥΛΙΣΜΑΤΑ.ΧΡΩΣΤΙΚΕΣ ΥΛΕΣ	391.924	43.502
ΑΙΘΕΡΙΑ ΕΛΑΙΑ - ΡΗΤΙΝΟΕΙΔΗ.ΕΙΔΗ ΑΡΩΜ/ΠΟΙΑΣ	784.275	1.386.119
ΣΑΠΟΥΝΙΑ,ΑΛΥΣΙΒΕΣ,ΚΕΡΙΑ ΤΕΧΝΗΤΑ,ΠΑΣΤ.ΓΥΦΟΥ	4.330.856	463.598
ΛΕΥΚΩΜΑΤΩΔΕΙΣ ΥΛΕΣ,ΚΟΛΛΕΣ,ΕΝΖΥΜΑ	432.573	3.623
ΠΥΡΙΤΙΔΕΣ,ΕΚΡΗΚΤ.ΥΛΕΣ.ΕΙΔΗ ΠΥΡΟΤΕΧ.ΣΠΙΡΤΑ	88.738	0
ΦΩΤΟΓΡΑΦΙΚΑ Η ΚΙΝΗΜΑΤΟΓΡΑΦΙΚΑ ΠΡΟΙΟΝΤΑ	36.566	0
ΔΙΑΦΟΡΑ ΠΡΟΙΟΝΤΑ ΧΗΜΙΚΩΝ ΒΙΟΜΗΧΑΝΙΩΝ	5.346.673	442.585
ΠΛΑΣΤΙΚΕΣ ΥΛΕΣ ΚΑΙ ΤΕΧΝΟΥΡΓΗΜΑΤΑ ΑΥΤΩΝ	15.059.074	21.403.733
ΚΑΟΥΤΣΟΥΚ ΚΑΙ ΤΕΧΝΟΥΡΓΗΜΑΤΑ ΑΠΟ ΚΑΟΥΤΣΟΥΚ	3.996.154	938.017
ΔΕΡΜΑΤΑ (ΑΛΛΑ ΑΠΟ ΤΑ ΓΟΥΝΟΔΕΡΜΑΤΑ	47.860	900.476
ΤΕΧΝΟΥΡΓΗΜΑΤΑ ΑΠΟ ΔΕΡΜΑ.ΕΙΔΗ ΤΑΞΙΔΙΟΥ ΚΛΠ	545.243	9.917
ΓΟΥΝΟΔΕΡΜΑΤΑ - ΓΟΥΝΑΡΙΚΑ.ΤΕΧΝΗΤΑ ΓΟΥΝΟΔΕΡΜ	0	662
ΞΥΛΕΙΑ,ΞΥΛΟΚΑΡΒΟΥΝΑ - ΤΕΧΝΟΥΡΓ.ΑΠΟ ΞΥΛΟ	3.235.953	290.009
ΦΕΛΛΟΣ ΚΑΙ ΤΕΧΝΟΥΡΓΗΜΑΤΑ ΑΠΟ ΦΕΛΛΟ	9	0
ΤΕΧΝΟΥΡΓΗΜ.ΣΠΑΡΤΟΠΛΕΚΤΙΚΗΣ - ΚΑΛΑΘΟΠΟΙΙΑΣ	430	2.982
ΠΟΛΤΟΙ ΑΠΟ ΞΥΛΟ ΚΛΠ.ΑΠΟΡΡΙΜΜΑΤΑ ΧΑΡΤΙΟΥ	3.139.109	0
ΧΑΡΤΙ ΚΑΙ ΧΑΡΤΟΝΙΑ.ΤΕΧΝΟΥΡΓΗΜΑΤΑ ΑΠΟ ΧΑΡΤΙ	6.515.869	513.391
ΠΡΟΙΟΝΤΑ ΤΩΝ ΕΚΔΟΤΙΚΩΝ ΟΙΚΩΝ,ΤΟΥ ΤΥΠΟΥ,ΚΛΠ	515.964	1.392.925
ΜΑΛΛΙ ΚΑΙ ΤΡΙΧΕΣ.ΝΗΜΑΤΑ ΚΑΙ ΥΦΑΣΜΑΤΑ	12.296	412.024
ΒΑΜΒΑΚΙ	263.175	4.741.192
ΑΛΛΕΣ ΦΥΤΙΚΕΣ ΥΦΑΝΤ. ΙΝΕΣ.ΝΗΜΑΤΑ ΑΠΟ ΧΑΡΤΙ	79.950	0
ΣΥΝΘΕΤΙΚΕΣ Η ΤΕΧΝΗΤΕΣ ΙΝΕΣ ΣΥΝΕΧΕΙΣ	226.165	705
ΣΥΝΘΕΤΙΚΕΣ Η ΤΕΧΝΗΤΕΣ ΙΝΕΣ ΜΗ ΣΥΝΕΧΕΙΣ	1.130.839	10.167
ΒΑΤΕΣ,ΠΙΛΗΜΑΤΑ ΚΛΠ. ΕΙΔΗ ΣΧΟΙΝΟΠΟΙΙΑΣ	252.738	2.000
ΤΑΠΗΤΕΣ ΚΑΙ ΕΠΕΝΔ. ΔΑΠΕΔΟΥ ΑΠΟΥΦΑΝΤ.ΥΛΕΣ	354.207	4.805
ΥΦΑΣΜΑΤΑ ΕΙΔΙΚΑ - ΕΙΔΗ ΤΑΙΝΙΟΠΛΕΚΤΙΚΗΣ ΚΛΠ	9.401	1.585.367



	ΑΞΙΑ ΕΙΣΑΓΩΓΩΝ (€)	ΑΞΙΑ ΕΞΑΓΩΓΩΝ (€)
ΥΦΑΣΜΑΤΑ ΕΜΠΟΤΙΣΜΕΝΑ,ΕΠΙΧΡΙΣΜΕΝΑ ΚΛΠ	43.954	86
ΥΦΑΣΜΑΤΑ ΠΛΕΚΤΑ	16.783	0
ΕΝΔΥΜΑΤΑ - ΣΥΜΠΛΗΡΩΜΑΤΑ ΤΟΥ ΕΝΔΥΜΑΤ.ΠΛΕΚΤΑ	1.462.205	422.051
ΕΝΔΥΜΑΤΑ - ΣΥΜΠΛ.ΤΟΥ ΕΝΔΥΜ.ΑΛΛΑ ΑΠΟ ΠΛΕΚΤΑ	2.037.173	85.424
ΑΛΛΑ ΕΤΟΙΜΑ ΥΦΑΝΤΟΥΡΓΙΚΑ ΕΙΔΗ,ΚΛΠ	807.131	77.105
ΥΠΟΔΗΜΑΤΑ,ΓΚΕΤΕΣ ΚΑΙ ΑΝΑΛΟΓΑ ΕΙΔΗ.	1.595.788	82.289
ΚΑΛΥΜΜΑΤΑ ΚΕΦΑΛΗΣ ΚΑΙ ΤΑ ΜΕΡΗ ΤΟΥΣ	136.711	33.020
ΦΤΕΡΑ - ΠΟΥΠΟΥΛΑ,ΤΕΧΝΗΤΑ ΑΝΘΗ ΚΛΠ ΤΕΧΝΗΤ.	11.374	6.062
ΤΕΧΝΟΥΡΓΗΜΑΤΑ ΑΠΟ ΠΕΤΡΕΣ ΓΥΨΟ,ΤΣΙΜΕΝΤΟ ΚΛΠ	552.587	637.861
ΠΡΟΙΟΝΤΑ ΚΕΡΑΜΕΥΤΙΚΗΣ	1.871.030	39.996
ΓΥΑΛΙ ΚΑΙ ΤΕΧΝΟΥΡΓΗΜΑΤΑ ΑΠΟ ΓΥΑΛΙ	2.854.309	71.832
ΜΑΡΓΑΡΙΤΑΡΙΑ,ΠΟΛΥΤ-ΗΜΙΠΟΛ.ΠΕΤΡΕΣ,ΝΟΜΙΣΜΑΤΑ	437.314	1.389
ΧΥΤΟΣΙΔΗΡΟΣ,ΣΙΔΗΡΟΣ ΚΑΙ ΧΑΛΥΒΑΣ	11.714.508	48.177
ΤΕΧΝΟΥΡΓΗΜΑΤΑ ΑΠΟ ΧΥΤΟΣΙΔΗΡΟ,ΣΙΔΗΡΟ-ΧΑΛΥΒΑ	1.902.150	7.738.463
ΧΑΛΚΟΣ ΚΑΙ ΤΕΧΝΟΥΡΓΗΜΑΤΑ ΑΠΟ ΧΑΛΚΟ	178.045	1.291
ΝΙΚΕΛΙΟ ΚΑΙ ΤΕΧΝΟΥΡΓΗΜΑΤΑ ΑΠΟ ΝΙΚΕΛΙΟ	3.812	0
ΑΡΓΙΛΙΟ ΚΑΙ ΤΕΧΝΟΥΡΓΗΜΑΤΑ ΑΠΟ ΑΡΓΙΛΙΟ	292.653	2.298.314
ΜΟΛΥΒΔΟΣ ΚΑΙ ΤΕΧΝΟΥΡΓΗΜΑΤΑ ΑΠΟ ΜΟΛΥΒΔΟ	1.841.988	14.535.557
ΨΕΥΔΑΡΓΥΡΟΣ - ΤΕΧΝΟΥΡΓΗΜΑΤΑ ΑΠΟ ΨΕΥΔΑΡΓΥΡΟ	33.391	0
ΚΑΣΣΙΤΕΡΟΣ ΚΑΙ ΤΕΧΝΟΥΡΓΗΜΑΤΑ ΑΠΟ ΚΑΣΣΙΤΕΡΟ	0	25
ΑΛΛΑ ΚΟΙΝΑ ΜΕΤΑΛΛΑ.ΚΕΡΑΜΟΜΕΤΑΛΛΟΥΡΓ.ΣΥΝΘ.	617	0
ΕΡΓΑΛΕΙΑ,ΕΙΔΗ ΜΑΧΑΙΡΟΠΟΙΙΑΣ,ΚΟΥΤΑΛΙΑ ΚΛΠ.	913.557	7.863
ΔΙΑΦΟΡΑ ΤΕΧΝΟΥΡΓΗΜΑΤΑ ΑΠΟ ΚΟΙΝΑ ΜΕΤΑΛΛΑ	1000.142	3.445.814
ΠΥΡΗΝΙΚΟΙ ΑΝΤΙΔΡΑΣΤΗΡΕΣ,ΛΕΒΗΤΕΣ,ΜΗΧΑΝΕΣ	18.611.689	7.129.994
ΜΗΧΑΝΕΣ,ΣΥΣΚΕΥΕΣ ΚΑΙ ΥΛΙΚΑ ΗΛΕΚΤΡΙΚΑ ΚΛΠ	18.717.866	2.020.158
ΟΧΗΜΑΤΑ - ΥΛΙΚΟ ΓΙΑ ΣΙΔΗΡΟΔΡΟΜΙΚΕΣ ΓΡΑΜΜΕΣ	13.483	2.374
ΑΥΤΟΚΙΝΗΤΑ ΟΧΗΜΑΤΑ,ΕΛΚΥΣΤΗΡΕΣ,ΠΟΔΗΛΑΤΑ ΚΛΠ	15.451.523	5.925.413
ΑΕΡΟΠΛΟΙΑ Η ΔΙΑΣΤΗΜΟΠΛΟΙΑ	24.992	3.311
ΘΑΛΑΣΣΙΑ ΚΑΙ ΠΟΤΑΜΙΑ ΝΑΥΣΙΠΛΟΙΑ	4.488.977	316.418
ΟΡΓΑΝΑ - ΣΥΣΚΕΥΕΣ,ΟΠΤΙΚΗΣ ΦΩΤΟΓΡΑΦΙΑΣ ΚΛΠ	3.710.077	4.503.621
ΩΡΟΛΟΓΟΠΟΙΙΑ	488.226	7189
ΜΟΥΣΙΚΑ ΟΡΓΑΝΑ,ΜΕΡΗ ΚΑΙ ΕΞΑΡΤΗΜΑΤΑ ΑΥΤΩΝ	4983	0
ΟΠΛΑ,ΠΥΡΟΜΑΧΙΚΑ,ΜΕΡΗ ΚΑΙ ΕΞΑΡΤΗΜΑΤΑ ΤΟΥΣ	108.360	0
ΕΠΙΠΛΑ,ΕΙΔΗ ΚΛΙΝΟΣΤΡΩΜΝΗΣ,ΣΥΣΚΕΥΕΣ ΦΩΤΙΣΜ.	2.848.569	1.308.371
ΠΑΙΓΝΙΔΙΑ,ΕΙΔΗ ΔΙΑΣΚΕΔΑΣΗΣ Η ΑΘΛΗΤΙΣΜΟΥ.	442.716	23.365
ΤΕΧΝΟΥΡΓΗΜΑΤΑ ΔΙΑΦΟΡΑ	282.160	447.090
ΑΝΤΙΚΕΙΜΕΝΑ ΤΕΧΝΗΣ ΣΥΛΛΟΓΩΝ Η ΑΡΧΑΙΟΤΗΤΩΝ	2.682	35.137
ΣΥΝΟΛΑ ΒΙΟΜΗΧΑΝΙΚΑ ΤΟΥ ΚΑΝΟΝ.ΕΟΚ 518/79	5.615	0
ΕΜΠΙΣΤΕΥΤΙΚΑ. ΕΦΟΔΙΑΣΜΟΙ ΠΛΟΙΩΝ	0	65.633

Πίνακας 19. Είδη και αξίες εξαγωγών – εισαγωγών ΠΔΕ - Ποσά σε ευρώ (ΕΛΣΤΑΤ, 2021).



## 6. Κοινωνία

### 6.1 Φτώχεια και κοινωνικός αποκλεισμός

Όπως δίνεται στον πίνακα που ακολουθεί, σε όρους εισοδήματος 2008, το ποσοστό του πληθυσμού που ζούσε κάτω από τα όρια της φτώχειας στην Περιφέρεια Δυτικής Ελλάδας ανέρχονταν στο 40,1% (INE-ΓΣΕΕ, 2018).

Περιφέρειες	2018	Φτώχεια με όρους εισοδήματος 2008	Απόκλιση σε όρους εισοδήματος 2008
<b>Ελλάδα</b>	<b>15,7%</b>	<b>29,0%</b>	<b>13,3%</b>
Ανατολική Μακεδονία-Θράκη	21,3%	37,3%	16,0%
Αττική	13,1%	22,9%	9,8%
Βόρειο Αιγαίο	8,40%	26,6%	18,2%
<b>Δυτική Ελλάδα</b>	<b>25,0%</b>	<b>40,1%</b>	<b>15,1%</b>
Δυτική Μακεδονία	18,4%	30,5%	12,1%
Ήπειρος	19,0%	33,3%	14,3%
Θεσσαλία	20,6%	34,4%	13,8%
Ιόνια Νησιά	11,1%	27,5%	16,4%
Κεντρική Μακεδονία	16,1%	32,2%	16,1%
Κρήτη	14,9%	28,6%	13,7%
Νότιο Αιγαίο	8,40%	21,0%	12,6%
Πελοπόννησος	15,2%	34,5%	19,3%
Στερεά Ελλάδα	17,0%	28,5%	11,5%

Πίνακας 20. Η φτώχεια ανά περιφέρεια (INE-ΓΣΕΕ, 2018)

Σύμφωνα με στοιχεία της EUROSTAT, στη Δυτική Ελλάδα το 2019 το 25,6% του πληθυσμού αντιμετώπιζε σοβαρή στέρση υλικών αγαθών, ποσοστό υψηλότερο μεταξύ των ελληνικών περιφερειών. Το 41% περίπου του πληθυσμού της ΠΔΕ αντιμετώπιζε το 2019 κίνδυνο φτώχειας ή κοινωνικού αποκλεισμού, κατατάσσοντας την ΠΔΕ στην τελευταία θέση μεταξύ των ελληνικών περιφερειών.

### 6.2 Φυσικοί Πόροι – Προστατευόμενες Περιοχές

Η Αιτωλοακαρνανία είναι ο μεγαλύτερος σε έκταση νομός της χώρας, με επιφάνεια 5.465 km<sup>2</sup>. Στο μεγαλύτερο μέρος του είναι ορεινός (ποσοστό 44,5%), σε ένα σημαντικό τμήμα του ημιορεινό, ενώ ένα σχετικό μικρό κομμάτι του πεδινό (ποσοστό 20,2%). Διαθέτει πλούσιο φυσικό ανάγλυφο, το οποίο αποτελείται από φυσικές και τεχνητές λίμνες, ποταμούς, υδροβιότοπους, ενώ στο σύνολο του νομού υπάρχουν τόσο παράκτια ζώνη, όσο και ορεινοί όγκοι. Όπως χαρακτηριστικά αναφέρεται, η Π.Ε. Αιτωλοακαρνανίας μπορεί να χαρακτηριστεί ως "ένα απέραντο εθνικό πάρκο" και "το οικολογικό απόθεμα της Ελλάδας" όντας η πλουσιότερη περιφερειακή ενότητα της χώρας, σε όρους φυσικής προικοδότησης.

Η Π.Ε. Αιτωλοακαρνανίας χαρακτηρίζεται από ποικίλο και πλούσιο φυσικό πλούτο με έντονες εναλλαγές της μορφολογίας του εδάφους. Πολλές και μεγάλες εκτάσεις φυσικών τοπίων τελούν υπό προστασία (περιοχές Natura, βιότοποι, Εθνικά Πάρκα, θεσμοθετημένα τοπία ιδιαίτερου φυσικού κάλλους κ.α.). Επίσης η ευρύτερη περιοχή αποτελεί έναν ιστορικό τόπο με

πολλούς οικισμούς να χαρακτηρίζονται προ του '23 και τους περισσότερους να βρίσκονται πλησίον αρχαιολογικού ή ιστορικού τόπου. Οι κυρίαρχοι πόροι της περιοχής αφορούν στο υγρό στοιχείο, είτε στα λιμναία συστήματα με την Λίμνη της Τριχωνίδας να κυριαρχεί με την πλούσια βιοποικιλότητα της, είτε στα ποτάμια με την ξεχωριστή παρουσία του Αχελώου στη διαδρομή του κα στο Δέλτα των εκβολών του στη λιμνοθάλασσα Μεσολογγίου. Χαρακτηρίζεται από τοπία και περιοχές ιδιαίτερου φυσικού κάλλους. Αυτά τα χαρακτηριστικά του νομού μπορούν να αξιοποιηθούν για μια ορθολογική και ήπια τουριστική ανάπτυξη. Οι φυσικοί πόροι της περιοχής, στα πλαίσια προσχεδιασμένης προστασίας από μόλυνση, αισθητική ρύπανση, συγκρούσεις χρήσεων γης και παράνομες χρήσεις, προσδιορίζουν μεγάλες δυνατότητες για τουριστική ανάπτυξη. Η τουριστική αξιοποίηση των φυσικών πόρων της περιοχής είναι, μέχρι σήμερα, υποτυπώδης, γεγονός που σχετίζεται με την έλλειψη συγκροτημένης αναπτυξιακής πολιτικής σε τοπικό επίπεδο.

Ο Δήμος Αγρινίου μπορεί να μην βρέχεται από θάλασσα, η φύση όμως του έχει χαρίσει ένα μοναδικό, κρυστάλλινης ομορφιάς σύστημα λιμνών, που τον περιτριγυρίζουν μεταξύ των οποίων παρεμβάλλονται τα πανέμορφα βουνά της περιοχής. Πολύ κοντά στην πόλη βρίσκεται η λίμνη Λυσιμαχία και πιο δυτικά οι τεχνητές λίμνες Στράτου και Καστρακίου. Προς το βορά βρίσκεται η τεχνητή λίμνη Κρεμαστών με τα μαγευτικά φιόρδ και τα νησάκια της, ενώ ανατολικά υπάρχει το όρος Παναϊτωλικό με άφθονα τρεχούμενα νερά, δάση ελάτης και φυσικού κάλλους κορυφές. Ο Δήμος Αγρινίου, διαθέτει ένα εκτενές παραλίμνιο μέτωπο στην λίμνη Τριχωνίδα, η οποία είναι η μεγαλύτερη λίμνη στην Ελλάδα. Τέλος, νότια της λίμνης βρίσκεται το όρος Αράκυνθος. Στον ακόλουθο πίνακα αναφέρονται οι προστατευόμενες περιοχές στην επικράτεια του Δήμου ( Natura 2000).

Κωδικός περιοχής	Ονομασία περιοχής
GR2310009	Λίμνες Τριχωνίδα και Λυσιμαχία
GR2310004	Όρος Παναϊτωλικό
GR2310010	Όρος Αράκυνθος και Στενά Κλεισούρας
GR2310008	Λίμνη Οζερός

Πίνακας 21. Προστατευόμενες περιοχές στην επικράτεια του Δήμου Αγρινίου (Υπουργείο Περιβάλλοντος & Ενέργειας)

## Λίμνες Τριχωνίδα και Λυσιμαχία

Η λίμνη Τριχωνίδα βρίσκεται σε κρυπτοβύθισμα, αφού το βαθύτερο τμήμα της λιμναίας λεκάνης της βρίσκεται κάτω από τη μέση στάθμη της επιφάνειας της θάλασσας. Η περιοχή από την οποία συλλέγει τα νερά της έχει έκταση 215 τετραγωνικά χιλιόμετρα. Το εμβαδόν της είναι 96,9 Km<sup>2</sup>, η περίμετρός της 51 km, το μέγιστο μήκος της 20 km, το μέγιστο πλάτος της 6,25 km και το μέγιστο βάθος της 58 m. Στα δυτικά της Τριχωνίδας στο ίδιο γεωλογικό βύθισμα, και σε απόσταση 2.800 m βρίσκεται η Λυσιμαχία. Η λίμνη αυτή συνδέεται με την Τριχωνίδα και τον Αχελώο μέσω δύο τεχνητών τάφρων, που είναι γνωστές ως τάφος Αλαμπή και τάφος Διμικός αντίστοιχα. Τα νερά της Τριχωνίδας μεταφέρονται για άρδευση στην πεδιάδα που εκτείνεται δυτικά του Αράκυνθου. Η λίμνη Λυσιμαχία έχει εμβαδόν 13 τετραγωνικά χιλιόμετρα, περίμετρο 17 km, μέγιστο μήκος 6,25 km, μέγιστο πλάτος 2,85 km και μέγιστο βάθος 9 m.

Και οι δύο λίμνες έχουν τεκτονική προέλευση και βρίσκονται κατά μήκος της τεκτονικής τάφρου του Αγρινίου. Έχουν θετικό ισοζύγιο νερού λόγω της υψηλής εισροής νερού από τα ρέματα και τα υπόγεια καρστικά ύδατα. Η Τριχωνίδα έχει σχετικά μικρή λεκάνη απορροής και για το λόγο αυτό διατηρεί σχετικά σταθερή τη στάθμη του νερού της. Η Λυσιμαχεία έχει σχετικά μεγάλη λεκάνη απορροής και δέχεται τα νερά από το ρέμα της Ερμίτσας, καθώς επίσης και από την Τριχωνίδα (που εισρέει μέσω της τάφρου του Αλάμπη). Η Λυσιμαχεία παρουσιάζει έντονες εποχικές διακυμάνσεις της στάθμης του νερού, που οφείλονται στον υψηλό βαθμό εξάτμισης κατά τη διάρκεια του καλοκαιριού και στην αποστράγγιση προς τον Αχελώο. Κατά τη διάρκεια του χειμώνα η λίμνη συχνά υπερχειλίζει. Και οι δύο λίμνες είναι θερμές, μονομικτικές, με θερμοκρασία κυμαινόμενη από 15,5 έως 25,4 ο C, και ανήκουν στον ανθρακικό τύπο.

Τα οικοσυστήματα της Τριχωνίδας βρίσκονται σε συνεχή αλληλεπίδραση με τα γειτονικά οικοσυστήματα του Παναιτωλικού, του Αράκυνθου, των βουνών της Ναυπακτίας, του κάμπου του Αγρινίου, της Μακρυνείας και της λίμνης Λυσιμαχείας. Κάθε μεταβολή σε κάποιο από τα γειτονικά οικοσυστήματα, έχει επίδραση και στο οικοσύστημα της λίμνης. Στις όχθες της υπάρχουν πανέμορφα δάση από πλατάνια, λεύκες, ιτιές και πικροδάφνες. Πέρα από την φυσική της ομορφιά η περιοχή διαθέτει και μεγάλη βιοποικιλία, καθώς έχουν παρατηρηθεί περισσότερα από 200 είδη πουλιών, από τα οποία τα 50 θεωρούνται σπάνια. Γύρω από τη λίμνη υπάρχουν μικροί παραλίμνιοι οικισμοί. Ένας από αυτούς είναι και το χωριό Μυρτιά, γνωστό για τα λουτρά και τους πορτοκαλεώνες του. Τέλος, αν και θεωρούνται oligότροφες, ωστόσο έχουν τραχειόφυτα, που αναπτύσσονται συνήθως σε εύτροφες και μεσότροφες λίμνες. Η Τριχωνίδα περιβάλλεται από αγρούς στους οποίους καλλιεργούνται καπνά, εσπεριδοειδή και ελαιόδεντρα. Στην παράοχθια ζώνη της λίμνης κυριαρχούν πόες, ενώ θάμνοι και δένδρα εμφανίζονται μόνο σποραδικά.

### Όρος Παναιτωλικό

Η «Κυραβγένα», όπως όλοι οι Αγρινιώτες ονομάζουν το όρος Παναιτωλικό δεσπόζει στην περιοχή του Αγρινίου, βρίσκεται βορειοανατολικά του Αγρινίου, στα σύνορα Ευρυτανίας. Αποτελεί συνέχεια της οροσειράς του Βάλτου και μέχρι το μέσο ύψος του είναι κατάφυτο από δάση. Είναι το τελευταίο βουνό της Ρούμελης, πριν τον κάμπο του Αγρινίου και είναι αρκετά δασωμένο με αραιά δάση ελάτων που φτάνουν μέχρι τα 1700 μ.. Κυριότερες κορυφές του είναι η Γιόρλα (1924 μ.), το Πλοκαπάρι (1823 μ.), ο Κούτουπος (1795 μ.) και ο Άννινος (1708 μ.). Τα τελευταία χρόνια κατασκευάστηκε ένα καταφύγιο στο βουνό, που βρίσκεται σε υψόμετρο 1200 μέτρων, το διαχειρίζεται ο Ορειβατικός Σύλλογος Αγρινίου, είναι δε φτιαγμένο από στρογγυλούς κορμούς ελατόπευκου. Απέχει 24,5 χλμ από το Αγρίνιο, εκ των οποίων τα 4,5 τελευταία είναι χωμάτινα. Η πρόσβαση γίνεται από την Παράβολα που βρίσκεται πάνω στο δρόμο Αγρινίου-Θέρμου και από εκεί βόρεια προς το χωριό Περιστέρι όπου τελειώνει ο ασφαλτοστρωμένος δρόμος.

Μια μεγάλη περιοχή του Ανατολικού Παναιτωλικού, η οποία περιλαμβάνει το υποαλπικό τμήμα του Παναιτωλικού και μία ευρεία ζώνη γύρω από αυτό, είναι ενταγμένη στο δίκτυο προστασίας της φύσης NATURA 2000. Η περιοχή αυτή, καθώς και οι κοντινές σ' αυτή περιοχές, αποτελούν μια περιοχή ιδιαίτερου φυσικού κάλλους, που χρήζει αξιοποίησης, στα πλαίσια της



αναγκαιότητας για ανάπτυξη του οικολογικού τουρισμού και γενικά των εναλλακτικών μορφών τουρισμού.

Ειδικά για τα ελατοδάση της περιοχής που είναι ενταγμένη στο δίκτυο NATURA, ιδιαίτερης σημασίας είναι το δασικό σύμπλεγμα του άνω μέρους της κοιλάδας του παραποτάμου Φιδάκια, που εκτείνεται δυτικά της κορυφής Μελιός από τον Δρυμώννα έως τα Αραποκέφαλα, το δασικό σύμπλεγμα της περιοχής ανατολικά της κορυφής Μελιός, που εκτείνεται από το Νεροχώρι έως την Αμβρακιά και το Αργυρό Πηγάδι, το δασικό σύμπλεγμα Δικόρφου – Λιάκουρας, που εκτείνεται από την κορυφή Μέγα Ίσιωμα ως τον οικισμό 'Αγιο Θεόδωρο και το δασικό σύμπλεγμα του Παρθένου ελατοδάσους των Πηγών Γιδομανδρίτη.

### Όρος Αράκυνθος και Στενά Κλεισούρας

Ο Αράκυνθος ή Ζυγός είναι πολύκορφο βουνό του νομού Αιτωλοακαρνανίας, νότια της λίμνης Τριχωνίδας, με υψηλότερη κορυφή το Γρεβενό στα 982 μέτρα, που εκτείνεται ανάμεσα στους ποταμούς Εύηνο και Αχελώο, στην Αιτωλική Γη. Πρόκειται για ένα πολύμορφο βουνό που κάθε τόπο του σκεπάζει η αχλή της χιλιόχρονης ανθρώπινης ιστορίας. Πρόκειται ακόμα για ένα θύλακα που μέσα του φυλάσσει τις παρακαταθήκες της φυσικής μας κληρονομιάς. Έχει τέσσερα μεγάλα φαράγγια, ένα εκ των οποίων είναι το επιβλητικό φαράγγι της Κλεισούρας. Εδώ βρίσκονται τα "λημέρια" των Όρνιων. Οικισμοί στις πλαγιές του Αράκυνθου είναι τα Ελληνικά, Άνω Κεράσοβο, Κάτω Κεράσοβο, τα Άνω Μούσουρα, τα Κάτω Ρέτσινα, το Άνω Κουδούνι η Χούνιστα κ.α.

Η Κλεισούρα με τους αξιοπερίεργους πανέμορφους βράχους και τις απόκρημνες πλαγιές της είναι ένα Φυσικό Μνημείο. Το γεωλογικό αυτό θαύμα προστατεύεται από την οδηγία 409/79/ΕΟΚ και έχει χαρακτηριστεί ως Ζώνη Ειδικής Προστασίας (ΖΕΠ), προκειμένου να διασωθεί ο τελευταίος πληθυσμός όρνιων που διαβιεί και αναπαράγεται εκεί. Το όρνιο (*Gyps fulvus*) είναι ένα από τα τέσσερα είδη γυπών που ζουν στην Ευρώπη. Είναι ένα μεγαλόσωμο αρπακτικό πουλί, αποκλειστικά νεκροφάγο που λειτουργεί ως εξυγιαντής – καθαριστής της φύσης και βρίσκεται στην κορυφή της τροφικής πυραμίδας στο οικοσύστημα που ζει. Τα όρνια κουρνιάζουν και φωλιάζουν αποκλειστικά σε ασφαλή απόκρημνα και απρόσιτα γκρεμνά έτσι ο Αράκυνθος τους εξασφαλίζει όλες τις προϋποθέσεις. Πριν μερικές δεκαετίες, τα όρνια ήταν κοινά πουλιά στην περιοχή. Σήμερα το όρνιο είναι ιδιαίτερα σπάνιο και απειλούμενο με εξαφάνιση είδος.

### Λίμνη Οζερός

Η λίμνη Οζερός (ή Γαλίτσα) είναι λίμνη γλυκού νερού, βρίσκεται δυτικά του ποταμού Αχελώου, του οποίου και αποτελεί υπολεκάνη συνολικής έκτασης 59 km<sup>2</sup>., περίπου στο ίδιο γεωγραφικό πλάτος με την πόλη του Αγρινίου. Το όνομά της έχει σλαβική προέλευση, καθώς Οζέρο στα σλάβικα σημαίνει «λίμνη». Έχει έκταση 10-11,1 τετραγωνικά χιλιόμετρα, περίμετρο 14 χιλιόμετρα, μέγιστο μήκος 5 χιλιόμετρα, μέγιστο πλάτος 2,6 χιλιόμετρα και βάθος 8-10 μέτρα.

Η λίμνη έχει ευρεία λεκάνη απορροής, το δυτικό τμήμα της οποίας περιλαμβάνει το ανατολικό τμήμα του λόφου Λυγοβίτσι, ενώ το ανατολικό τμήμα μία εκτεταμένη περιοχή καλλιερχειών.

Τροφοδοτείται με νερό από χείμαρρους που απαντούν κυρίως στο ανατολικό και νοτιοανατολικό τμήμα της, καθώς επίσης και από τον Αχελώο, όταν υπερχειλίζει.

## Εθνικό Πάρκο

Η προστατευόμενη περιοχή «Λιμνοθάλασσες Μεσολογίου –Αιτωλικού κάτω ρου και εκβολών ποταμών Αχελώου και Ευήνου και νήσου Εχινάδων» έχει χαρακτηριστεί ως Εθνικό Πάρκο σύμφωνα με το Ν. 1650/1986 (άρθρα 18 και 19). Ο χαρακτηρισμός αυτός επηρεάζει και το Δήμο καθώς 135.000 στρέμματα, από 334.706 συνολικά, ανήκουν στην εδαφική περιφέρεια του Δήμου Αγρινίου.

## 6.3 Υπηρεσίες υγείας

Στη Δυτική Ελλάδα το 2018 υπήρχαν 491 περίπου ιατροί ανά 100 χιλιάδες κατοίκους (EUROSTAT, 2018). Αναλυτικά στοιχεία παρατίθενται στον πίνακα που ακολουθεί.

Διοικητική Ενότητα	2015	2016	2017	2018
Ανατολική Μακεδονία και Θράκη	496.62	498.8	494.86	496.96
Κεντρική Μακεδονία	610.98	620.92	612.71	625.16
Δυτική Μακεδονία	330.75	358.31	356.57	355.07
Ήπειρος	677.83	666.29	667.87	695.18
Θεσσαλία	505.36	511.5	522.26	521.27
Ιόνια Νησιά	436.11	459.7	483.91	519.06
<b>Δυτική Ελλάδα</b>	<b>484.08</b>	<b>488.2</b>	<b>500.97</b>	<b>491.23</b>
Στερεά Ελλάδα	300.47	290.93	287.21	304.43
Πελοπόννησος	356.05	380.62	369.92	379.95
Αττική	753.96	807.88	791.92	791.98
Βόρειο Αιγαίο	372.77	373.17	365.93	360.45
Νότιο Αιγαίο	347.34	333.94	332.72	346.91
Κρήτη	627.55	621.28	636.09	622.81

Πίνακας 22. Ιατροί ανά 100.000 κατοίκους κατά Περιφέρεια (EUROSTAT, 2018).

Δυσμενέστερη είναι η εικόνα και σε σχέση με τις διαθέσιμες νοσοκομειακές κλίνες, καθώς στη Δυτική Ελλάδα το 2018 υπήρχαν μόλις 297 περίπου κλίνες ανά 100 χιλιάδες κατοίκους (EUROSTAT, 2018). Αναλυτικά στοιχεία παρατίθενται στον πίνακα που ακολουθεί.

Διοικητική Ενότητα	2015	2016	2017	2018
Ανατολική Μακεδονία και Θράκη	403.47	405.7	402	403.53
Κεντρική Μακεδονία	447.21	453.47	450.78	450.53
Δυτική Μακεδονία	423.07	416.99	407.24	402.44
Ήπειρος	425.46	427.92	429.82	436.8
Θεσσαλία	542.41	514.94	546.02	533.77
Ιόνια Νησιά	273.96	267.75	293.18	298.21
<b>Δυτική Ελλάδα</b>	<b>311.14</b>	<b>307.91</b>	<b>301.94</b>	<b>296.65</b>
Στερεά Ελλάδα	171.52	156.17	158.36	158.15
Πελοπόννησος	235.13	220.99	219.04	218.56
Αττική	512.64	507.86	505.71	506.28



Διοικητική Ενότητα	2015	2016	2017	2018
Βόρειο Αιγαίο	314.95	310.23	303.73	288.73
Νότιο Αιγαίο	304.04	301.56	311.22	322.97
Κρήτη	376.63	379.13	381.62	377.16

Πίνακας 23. Νοσοκομειακά κρεβάτια ανά 100.000 κατοίκους κατά Περιφέρεια (EUROSTAT, 2018).

Σύμφωνα με στοιχεία της 6<sup>ης</sup> ΥΠΕ (2021), οι δομές του Κέντρου Υγείας Αγρινίου έλαβαν σημαντικά μεγαλύτερη χρηματοδότηση κατά το 2020, έτος ξεσπάσματος της πανδημίας, σε σχέση με το 2021. Συνολικά ενισχύθηκαν κατά το 2020 με 11 χιλιάδες ευρώ περίπου, ποσό που στην πλειοψηφία του αφορούσε αντιδραστήρια (40 χιλιάδες ευρώ περίπου) και υπηρεσίες (33 χιλιάδες ευρώ περίπου). Το 2021, η αντίστοιχη χρηματοδότηση ανήλθε συνολικά στις 34 χιλιάδες ευρώ περίπου.

Στο Γ.Ν. ΑΙΤΩΛ/ΝΙΑΣ - Ν.Μ. ΑΓΡΙΝΙΟΥ πριν τη εκδήλωση της πανδημίας Covid-19, υπηρετούσαν 71 άτομα που ανήκουν στο μόνιμο ιατρικό προσωπικό και 430 άτομα που ανήκουν στο μόνιμο λοιπό προσωπικό. Για την αντιμετώπιση της πανδημίας, οι δομές του Γ.Ν. ενισχύθηκαν με 8 άτομα που εντάσσονται στο μόνιμο ιατρικό προσωπικό, 7 άτομα που εντάσσονται μόνιμο λοιπό προσωπικό, 13 άτομα ως επικουρικό ιατρικό προσωπικό και 69 άτομα ως λοιπό επικουρικό προσωπικό (6<sup>η</sup> ΥΠΕ, 2021).

Αναφορικά με τις δομές του ΚΥ Αγρινίου, πριν την εκδήλωση της πανδημίας υπηρετούσαν 17 άτομα που εντάσσονται στο μόνιμο ιατρικό προσωπικό και 55 άτομα που εντάσσονται στο μόνιμο λοιπό προσωπικό. Για την αντιμετώπιση της πανδημίας, οι δομές του ΚΥ ενισχύθηκαν επικουρικά με 3 άτομα που εντάσσονται στο λοιπό προσωπικό (6<sup>η</sup> ΥΠΕ, 2021).

## 6.4 Ενέργεια

Το μοτίβο ενεργειακής κατανάλωσης στην Περιφέρεια Δυτικής Ελλάδας δεν διαφέρει σημαντικά από αυτό των υπολοίπων ελληνικών περιφερειών. Στην ΠΕ Αιτωλοακαρνανίας το μεγαλύτερο ποσοστό ενέργειας καταναλώνεται για οικιακή χρήση όπως και στην ΠΔΕ (ΕΛΣΤΑΤ, 2013). Αναλυτικά στοιχεία παρατίθενται στον πίνακα που ακολουθεί.

Διοικητική Ενότητα	Σύνολο, Total	Οικιακή χρήση	Εμπορική χρήση	Βιομηχανική χρήση	Γεωργική χρήση	Δημόσιες & Δημοτικές Αρχές	Φωτισμός οδών
<b>Σύνολο Ελλάδος</b>	<b>51,168,377</b>	<b>18,454,589</b>	<b>14,782,312</b>	<b>12,202,237</b>	<b>2,727,453</b>	<b>2,118,450</b>	<b>883,335</b>
Ανατολική Μακεδονία και Θράκη	2,408,745	843,947	608,339	543,898	236,606	131,095	44,861
Κεντρική Μακεδονία	8,085,424	3,019,192	2,383,263	1,818,629	456,664	268,989	138,688
Δυτική Μακεδονία	958,728	412,555	246,863	93,657	100,361	80,629	24,663
Θεσσαλία	3,823,155	1,050,738	780,466	1,241,624	560,892	119,179	70,256
Ήπειρος	1,246,599	454,254	416,188	167,882	122,484	51,628	34,162
Ιόνιοι Νήσοι	963,284	371,099	441,895	42,173	17,988	61,296	28,833



Διοικητική Ενότητα	Σύνολο, Total	Οικιακή χρήση	Εμπορική χρήση	Βιομηχανική χρήση	Γεωργική χρήση	Δημόσιες & Δημοτικές Αρχές	Φωτισμός οδών
<b>Δυτική Ελλάδα</b>	<b>2,505,992</b>	<b>1,036,742</b>	<b>679,695</b>	<b>362,408</b>	<b>233,239</b>	<b>117,351</b>	<b>76,556</b>
Αιτωλοακαρνανία	664,020	296,442	160,890	50,412	93,989	45,572	16,715
Αχαΐα	1,327,192	522,114	384,012	285,258	49,327	55,597	30,885
Ηλεία	514,779	218,187	134,794	26,737	89,923	16,183	28,956
Στερεά Ελλάδα	7,206,381	895,782	621,595	5,144,772	382,574	97,906	63,752
Πελοπόννησος	2,677,493	1,070,719	742,304	353,951	329,631	105,361	75,527
Αττική	16,226,441	7,476,846	5,590,835	2,141,935	73,851	718,482	224,493
Βόρειο Αιγαίο	688,936	334,498	225,912	21,765	19,930	68,081	18,750
Νότιο Αιγαίο	1,685,671	555,785	910,301	76,125	18,524	90,344	34,592
Κρήτη	2,691,527	932,433	1,134,657	193,420	174,709	208,107	48,202

Πίνακας 24. Κατανάλωση ηλεκτρικής ενέργειας – σε χιλιάδες kWh (ΕΛΣΤΑΤ, 2013)

## 6.5 Ανακύκλωση

Στον ακόλουθο πίνακα αναφέρονται οι ετήσιες ποσότητες των απορριμμάτων σύμφωνα με το Ηλεκτρονικό Μητρώο Αποβλήτων για τον Δήμο Αγρινίου.

	2015	2016	2017	2018	2019	2020
<b>ΣΥΜΜΙΚΤΑ (ΠΡΑΣΙΝΟΣ ΚΑΔΟΣ)</b>	30.803,79	30.790,20	29.324,12	29.890,69	29.515,24	29.532,19
<b>ΑΝΑΚΥΚΛΩΣΗ (ΜΠΛΕ ΚΑΔΟΣ)</b>	960,38	2.267,56	2.357,29	3.069,11	3.466,17	3.485,48
<b>ΓΥΑΛΙ</b>	61,80	233,04	197,52	185,61	269,29	228,46
<b>ΟΓΚΩΔΗ</b>	15,10	161,86	41,00	204,90	1.096,70	424,68

Πίνακας 25. Ετήσιες ποσότητες απορριμμάτων για τον Δήμο Αγρινίου (ΗΜΑ, 2020)

## 6.6 Κλιματική αλλαγή

Σύμφωνα με το Περιφερειακό Σχέδιο της Δυτικής Ελλάδας για την Κλιματική Αλλαγή (2020), το κλίμα της Περιφέρειας θα είναι τις επόμενες δεκαετίες περισσότερο θερμό και ξηρό, με σημαντική μείωση βροχοπτώσεων και χιονοπτώσεων. Παράλληλα, αναμένεται αύξηση της συχνότητας εμφάνισης ακραίων φαινομένων (όπως ξηρασία, πλημμύρες και καύσωνες). Συνοπτικά οι αναμενόμενες επιπτώσεις της κλιματικής αλλαγής δίνονται ακολούθως, από τις οποίες αναδεικνύεται ο κίνδυνος που αντιμετωπίζει το υφιστάμενο παραγωγικό μοντέλο στο Δήμο Αγρινίου:

- Αναμένεται άνοδος της μέσης θερμοκρασίας της ΠΔΕ, σε όλα τα σενάρια και τις χρονικές περιόδους που μελετήθηκαν
- Η αύξηση της μέσης θερμοκρασίας κυμαίνεται από 0,45C έως 3,92C.
- Μέχρι το τέλος του 21ου αιώνα, η μέση θερμοκρασία στην ΠΔΕ, θα συγκρατηθεί κάτω από τους 2C, τόσο στο ευμενές όσο και στο ενδιάμεσο σενάριο, ενώ στο δυσμενές

σενάριο η αύξηση της θερμοκρασίας θα ακολουθήσει τις αντίστοιχες προβλέψεις σε παγκόσμιο επίπεδο φτάνοντας τους 3,92C.

- Οι μέγιστες θερμοκρασίες θερινής περιόδου αναμένεται να αυξηθούν περισσότερο από τη μέση θερμοκρασία (4,51C). Οι μεγαλύτερες αυξήσεις αναμένονται στην ΠΕ Αιτωλοακαρνανίας και ιδιαίτερα στους δήμους Αμφιλοχίας, Αγρινίου και Θέρμου.
- Αύξηση αναμένεται να παρουσιάσει και η μέση θερμοκρασία χειμερινής περιόδου με τον δήμο Καλαβρύτων να έχει τη μεγαλύτερη αύξηση (3,80C).
- Η ζήτηση ηλεκτρικής ενέργειας για ψύξη, αναμένεται να αυξηθεί σε όλα τα εξεταζόμενα σενάρια, εν αντιθέσει με τη ζήτηση ενέργειας για θέρμανση η οποία θα μειωθεί.
- Ο αριθμός των ημερών που είναι πολύ πιθανή η εκδήλωση πυρκαγιάς, θα αυξηθεί κατά 20 περίπου ημέρες, στο δυσμενές σενάριο, την περίοδο 2081- 2100.
- Οι βροχοπτώσεις αναμένεται σταδιακά να μειωθούν στο ευμενές και δυσμενές σενάριο. Η ΠΕ Ηλείας καθώς και οι δήμοι Καλαβρύτων, Ερυμάνθου και Δυτικής Αχαΐας φαίνεται ότι θα αντιμετωπίσουν το μεγαλύτερο πρόβλημα.
- Αντίστοιχα με τη βροχόπτωση, αναμένεται σταδιακά να μειωθεί και ο αριθμός των υγρών ημερών του έτους στην Περιφέρεια.
- Οι συνεχόμενες ημέρες χωρίς βροχόπτωση αναμένεται να αυξηθούν κατά 33 περίπου ημέρες, στο δυσμενές σενάριο, την περίοδο 2081-2100.
- Το μεγαλύτερο πρόβλημα ξηρασίας αναμένεται να αντιμετωπίσουν οι δήμοι της Αιτωλοακαρνανίας και ο δήμος Πατρέων.
- Από πλευράς ανέμων δεν αναμένονται σημαντικές αλλαγές στην περιοχή μελέτης σε σχέση με την περίοδο αναφοράς.
- Ο αριθμός των ημερών που η μέγιστη θερμοκρασία θα υπερβαίνει τους 35C, θα αυξηθεί σε μακροπρόθεσμο ορίζοντα κατά 16 ημέρες περίπου, σε σχέση με την περίοδο αναφοράς, στο δυσμενές σενάριο.
- Ακόμα μεγαλύτερη αναμένεται να είναι τις επόμενες δεκαετίες η αύξηση του αριθμού ημερών με  $T_{min} > 20C$  (τροπικές νύχτες). Η αύξηση κατά μέσο όρο κυμαίνεται από +8 ημέρες περίπου (στο ευμενές και ενδιάμεσο σενάριο, την περίοδο 2011-2030) έως +56 ημέρες περίπου (στο δυσμενές σενάριο, την περίοδο 2081-2100).
- Οι μεταβολές της θερμοκρασίας (σε συνδυασμό με μεταβολές στην υγρασία) αναμένεται να αυξήσουν τον αριθμό ημερών του έτους στις οποίες θα υπάρχει μεγάλη δυσφορία για τον πληθυσμό.
- Ο αριθμός των ημερών του έτους με πολύ βαριά βροχόπτωση (η οποία μπορεί να συνδέεται με πλημμυρικά φαινόμενα), δεν αναμένεται να έχει μεγάλη διακύμανση ανάμεσα στις εξεταζόμενες χρονικές περιόδους, ούτε μεταξύ των σεναρίων. Οι περισσότερες ημέρες ετησίως με πολύ βαριά βροχόπτωση αναμένονται βραχυπρόθεσμα και μάλιστα στο ευμενές σενάριο (20,85 ημέρες).
- Οι ψυχρές εισβολές στην Περιφέρεια (αριθμός ημερών με  $T_{min} < 0C$ ) θα μειωθούν μελλοντικά σε όλα τα σενάρια. Μετά το 2020 η μείωση θα φτάσει έως -15,43 ημέρες στο δυσμενές σενάριο.
- Αντίστοιχα, οι χιονοπτώσεις αναμένεται να μειωθούν στην ΠΔΕ τις επόμενες δεκαετίες στο ενδιάμεσο και δυσμενές σενάριο. Την περίοδο 2081-2100, η μείωση αναμένεται να φτάσει έως 81% στο δυσμενές σενάριο.

- Αντίστοιχα με την ποσότητα χιονόπτωσης, θα μειωθεί και ο αριθμός ημερών με χιονόπτωση. Την περίοδο 2081-2100 οι μέρες με χιονόπτωση θα μειωθούν κατά 6 περίπου σε σχέση με την περίοδο αναφοράς, στο δυσμενές σενάριο.

## 7. Η οργάνωση του Δήμου Αγρινίου

### 7.1 Οργανισμός Εσωτερικής Υπηρεσίας

#### Κεντρικές Υπηρεσίες

Σύμφωνα με το ΦΕΚ 2183/Β/29-09-2011, **οι Κεντρικές Υπηρεσίες** είναι εγκατεστημένες στην έδρα του Δήμου και περιλαμβάνουν τις παρακάτω οργανικές μονάδες ομαδοποιημένες σε ενότητες συναφούς σκοπού και αντικειμένου:

**Υπηρεσίες υπαγόμενες απευθείας στο Δήμαρχο.** Είναι οι ακόλουθες:

1. Γενικός Γραμματέας.
2. Γραφείο Δημάρχου.
3. Αυτοτελές Γραφείο Επικοινωνίας και Δημοσίων Σχέσεων.
4. Νομική Υπηρεσία.
5. Αυτοτελές Τμήμα Διαφάνειας.
6. Αυτοτελές Γραφείο Διοικητικής Βοήθειας.
7. Διεύθυνση Δημοτικής Αστυνομίας που περιλαμβάνει ειδικότερα τις παρακάτω διοικητικές ενότητες:
  - α) Τμήμα Επιχειρησιακού Σχεδιασμού
  - β) Τμήμα Αστυνόμευσης

**Επιτελικές Υπηρεσίες.** Περιλαμβάνονται:

1. Διεύθυνση Προγραμματισμού, Οργάνωσης και Πληροφορικής που περιλαμβάνει ειδικότερα τις παρακάτω διοικητικές ενότητες:
  - α) Τμήμα Προγραμματισμού και Ανάπτυξης
  - β) Τμήμα Αποτελεσματικότητας, Ποιότητας και Οργάνωσης
  - γ) Τμήμα Τεχνολογιών Πληροφορικής και Επικοινωνιών (ΤΠΕ)

**Υπηρεσίες Τοπικής οικονομικής Ανάπτυξης.** Συμπεριλαμβάνονται τα ακόλουθα:

1. Διεύθυνση Τοπικής Οικονομικής Ανάπτυξης που περιλαμβάνει ειδικότερα τις παρακάτω διοικητικές ενότητες:
  - α) Τμήμα Αγροτικής Παραγωγής
  - β) Τμήμα Αδειοδοτήσεων και Ρύθμισης Εμπορικών Δραστηριοτήτων
  - γ) Τμήμα Απασχόλησης
  - δ) Τμήμα Τουρισμού

**Υπηρεσίες περιβάλλοντος και ποιότητας ζωής.** Συμπεριλαμβάνονται τα κάτωθι:

1. Διεύθυνση Πολεοδομίας και Πολεοδομικού Σχεδιασμού που περιλαμβάνει ειδικότερα τις παρακάτω διοικητικές ενότητες:
  - α) Τμήμα Έκδοσης Οικοδομικών Αδειών
  - β) Τμήμα Πολεοδομικών Εφαρμογών
  - γ) Τμήμα Ελέγχου Κατασκευών
2. Διεύθυνση Καθαριότητας και Ανακύκλωσης που περιλαμβάνει ειδικότερα τις παρακάτω διοικητικές ενότητες:



- α) Τμήμα Σχεδιασμού και Εποπτείας Καθαριότητας και Ανακύκλωσης
  - β) Τμήμα Αποκομιδής, Καθαρισμού Κοινοχρήστων Χώρων και Ειδικών Συνεργειών
  - γ) Τμήμα Καθαρισμού Κτιρίων και Εγκαταστάσεων
  - δ) Τμήμα Διαχείρισης και Συντήρησης Οχημάτων
3. Διεύθυνση Περιβάλλοντος και Πρασίνου που περιλαμβάνει ειδικότερα τις παρακάτω διοικητικές ενότητες:
- α) Τμήμα Περιβάλλοντος και Πολιτικής Προστασίας
  - β) Τμήμα Συντήρησης Πρασίνου
  - γ) Τμήμα Κοιμητηρίων

**Υπηρεσίες κοινωνικής προστασίας, παιδείας και πολιτισμού.** Περιλαμβάνουν τα κάτωθι:

1. Διεύθυνση Κοινωνικής Προστασίας και Δημόσιας Υγείας, που περιλαμβάνει ειδικότερα τις παρακάτω διοικητικές ενότητες:
- α) Τμήμα Κοινωνικής Πολιτικής
  - β) Τμήμα Εφαρμογής Προγραμμάτων Κοινωνικής Προστασίας
  - γ) Τμήμα Προστασίας και Προαγωγής της Δημόσιας Υγείας
2. Διεύθυνση Παιδείας, Πολιτισμού και Αθλητισμού, που περιλαμβάνει ειδικότερα τις παρακάτω διοικητικές ενότητες:
- α) Τμήμα Παιδείας και Δια Βίου Μάθησης
  - β) Τμήμα Πολιτισμού, Αθλητισμού και Νέας Γενιάς
  - γ) Τμήμα Βιβλιοθηκών και Αρχείων

**Υπηρεσίες υποστήριξης.** Περιλαμβάνουν τα κάτωθι:

1. Διεύθυνση Διοικητικών Υπηρεσιών που περιλαμβάνει ειδικότερα τις παρακάτω διοικητικές ενότητες:
- α) Τμήμα Υποστήριξης Αιρετών Οργάνων του Δήμου
  - β) Τμήμα Δημοτικής Κατάστασης και Ληξιαρχείου
  - γ) Τμήμα Αλλοδαπών και Μετανάστευσης
  - δ) Τμήμα Μητρώων και Διαδικασιών Προσωπικού
  - ζ) Τμήμα Ανάπτυξης Ανθρώπινου Δυναμικού και Διοικητικής Μέριμνας
2. Διεύθυνση Οικονομικών Υπηρεσιών που περιλαμβάνει ειδικότερα τις παρακάτω διοικητικές ενότητες:
- α) Τμήμα Προϋπολογισμού και Οικονομικής Πληροφόρησης
  - β) Τμήμα Λογιστηρίου και Αποθηκών
  - γ) Τμήμα Εσόδων και Περιουσίας
  - δ) Τμήμα Ταμείου.
  - ε) Τμήμα Προμηθειών Υλικών / Εξοπλισμού / Υπηρεσιών
3. Διεύθυνση Τεχνικών Υπηρεσιών που περιλαμβάνει ειδικότερα τις παρακάτω διοικητικές ενότητες:
- α) Τμήμα Συγκοινωνιακών – Κτιριακών Έργων και Υπαιθριων Χώρων
  - β) Τμήμα Ηλεκτρομηχανολογικών Έργων και Εγκαταστάσεων
  - γ) Τμήμα Υδραυλικών και Εγγειοβελτιωτικών Έργων
  - δ) Τμήμα Συγκοινωνιών – Κυκλοφορίας και Αδειών Μεταφορών
  - ε) Τμήμα Αυτεπιστάσις και Συντηρήσεων Έργων και Εγκαταστάσεων
4. Διεύθυνση ΚΕΠ που περιλαμβάνει ειδικότερα τις παρακάτω διοικητικές ενότητες:



- α) Τμήμα Εξυπηρέτησης Πολιτών
- β) Τμήμα Εσωτερικής Ανταπόκρισης
- γ) Τμήμα ΚΕΠ (Παράρτημα)

### Αποκεντρωμένες Υπηρεσίες

Σύμφωνα με το ΦΕΚ 2183/Β/29-09-2011 οι **Αποκεντρωμένες Υπηρεσίες** του Δήμου εξυπηρετούν τις δημοτικές / τοπικές κοινότητες της ενότητας στην οποία είναι εγκατεστημένες και περιλαμβάνουν υπηρεσίες οι οποίες υπάγονται διοικητικά σε αντίστοιχες μονάδες των Κεντρικών Υπηρεσιών του Δήμου.

1. Δημοτική Ενότητα ΑΓΓΕΛΟΚΑΣΤΡΟΥ:
  1. Τμήμα Διοικητικών Θεμάτων και Εξυπηρέτησης του Πολίτη, με έδρα την Τ.Κ. Αγγελοκάστρου.
  2. Γραφείο ΚΕΠ, με έδρα την Τ.Κ. Αγγελοκάστρου.
2. Δημοτική Ενότητα ΑΡΑΚΥΝΘΟΥ:
  1. Τμήμα Διοικητικών Θεμάτων και Εξυπηρέτησης του Πολίτη, με έδρα τη Δ.Κ. Παπαδατών.
  2. Γραφείο ΚΕΠ, με έδρα τη Δ.Κ. Ματαράγκας.
3. Δημοτική Ενότητα ΘΕΣΤΙΕΩΝ:
  1. Τμήμα Διοικητικών Θεμάτων και Εξυπηρέτησης του Πολίτη, με έδρα τη Δ.Κ. Καινουρίου. Στο πλαίσιο του Τμήματος λειτουργεί Γραφείο Διοικητικών Θεμάτων και Εξυπηρέτησης του Πολίτη, με έδρα τη Δ.Κ. Παναιτωλίου
  2. Γραφείο ΚΕΠ, με έδρα την Τ.Κ. Αβόρανης.
4. Δημοτική Ενότητα ΜΑΚΡΥΝΕΙΑΣ:
  1. Τμήμα Διοικητικών Θεμάτων και Εξυπηρέτησης του Πολίτη, με έδρα την Τ.Κ. Γαβαλούς.
  2. Γραφείο ΚΕΠ, με έδρα την Τ.Κ. Γαβαλούς.
5. Δημοτική Ενότητα ΝΕΑΠΟΛΗΣ:
  1. Τμήμα Διοικητικών Θεμάτων και Εξυπηρέτησης του Πολίτη, με έδρα την Τ.Κ. Νεάπολης.
  2. Γραφείο ΚΕΠ, με έδρα την Τ.Κ. Νεάπολης.
6. Δημοτική Ενότητα ΠΑΝΑΙΤΩΛΙΚΟΥ:
  1. Τμήμα Διοικητικών Θεμάτων και Εξυπηρέτησης του Πολίτη, με έδρα την Τ.Κ. Σκουτεράς.
  2. Γραφείο ΚΕΠ, με έδρα την Τ.Κ. Σκουτεράς.
7. Δημοτική Ενότητα ΠΑΡΑΒΟΛΑΣ:
  1. Τμήμα Διοικητικών Θεμάτων και Εξυπηρέτησης του Πολίτη, με έδρα την Δ.Κ. Παραβόλας.
  2. Γραφείο ΚΕΠ, με έδρα την Δ.Κ. Παραβόλας.
8. Δημοτική Ενότητα ΠΑΡΑΚΑΜΠΥΛΙΩΝ:
  1. Τμήμα Διοικητικών Θεμάτων και Εξυπηρέτησης του Πολίτη, με έδρα την Τ.Κ. Αγίου Βλασίου.
  2. Γραφείο ΚΕΠ, με έδρα την Τ.Κ. Αγίου Βλασίου.
9. Δημοτική Ενότητα ΣΤΡΑΤΟΥ:
  1. Τμήμα Διοικητικών Θεμάτων και Εξυπηρέτησης του Πολίτη, με έδρα την Τ.Κ. Στράτου.



2. Γραφείο ΚΕΠ με έδρα την Δ.Κ. Λεπενούς.

10. Στις Δημοτικές – Τοπικές Κοινότητες με πληθυσμό άνω των 1.000 κατοίκων, είναι δυνατόν να λειτουργούν αποκεντρωμένα Γραφεία. Η δημιουργία των Γραφείων, οι αρμοδιότητές τους και η στελέχωσή τους καθορίζεται με απόφαση Δημάρχου.

## 7.2 Οργανικές θέσεις σε σχέση εργασίας δημοσίου δικαίου

Οι θέσεις του μονίμου προσωπικού του Δήμου διακρίνονται στις εξής κατηγορίες:

- Πανεπιστημιακής Εκπαίδευσης (ΠΕ).
- Τεχνολογικής Εκπαίδευσης (ΤΕ).
- Δευτεροβάθμιας Εκπαίδευσης (ΔΕ).
- Υποχρεωτικής Εκπαίδευσης (ΥΕ).

Στην κατηγορία Πανεπιστημιακής Εκπαίδευσης (ΠΕ) υπάγονται οι εξής κλάδοι και προβλέπονται αντίστοιχα οι παρακάτω θέσεις:

ΚΛΑΔΟΣ ΠΕ	ΣΥΝΟΛΟ ΘΕΣΕΩΝ
ΠΕ Διοικητικού	25
ΠΕ Διοικητικού – Οικονομικού	12
ΠΕ Οικονομικού – Λογιστικού	4
ΠΕ Οικονομικού	3
ΠΕ Οικονομικής και Περιφερειακής Ανάπτυξης	1
ΠΕ Πολιτικών Μηχανικών	19
ΠΕ Συγκοινωνιολόγων	1
ΠΕ Αρχιτεκτόνων Μηχανικών	11
ΠΕ Ηλεκτρολόγων Μηχανικών	3
ΠΕ Μηχανολόγων Μηχανικών	2
ΠΕ Αγρονόμων Τοπογράφων Μηχανικών	3
ΠΕ Μηχανικών Παραγωγής και Διοίκησης	2
ΠΕ Μηχανικών Χωροταξίας και Περιφερειακής Ανάπτυξης	2
ΠΕ Χημικών Μηχανικών	2
ΠΕ Γεωπόνων	10
ΠΕ Κτηνιάτρων	1
ΠΕ Ιχθυολόγων	1
ΠΕ Δασολόγων και Φυσικού Περιβάλλοντος	1
ΠΕ Ιστορίας – Αρχαιολογίας	1
ΠΕ Πληροφορικής	4
ΠΕ Καθηγητών	1
ΠΕ Ιατρών	1
ΠΕ Κοινωνιολόγων	2
ΠΕ Ψυχολόγων	1



ΚΛΑΔΟΣ ΠΕ	ΣΥΝΟΛΟ ΘΕΣΕΩΝ
ΠΕ Επικοινωνιών και Μέσων Μαζικής Ενημέρωσης	1
ΠΕ Θεατρικών Σπουδών, Μουσικών Σπουδών και Καλών Τεχνών	1
ΠΕ Δημοτικής Αστυνομίας	5
ΠΕ Διεκπεραίωσης υποθέσεων πολιτών	12
ΠΕ Περιβάλλοντος	2
<b>ΣΥΝΟΛΟ ΘΕΣΕΩΝ ΠΕ</b>	<b>134</b>

Πίνακας 26. Οργανικές θέσεις ΠΕ σε σχέση εργασίας δημοσίου δικαίου (ΦΕΚ 2183/Β/2011)

Στην κατηγορία Τεχνολογικής Εκπαίδευσης (ΤΕ) υπάγονται οι εξής κλάδοι και προβλέπονται αντίστοιχα οι παρακάτω θέσεις:

ΚΛΑΔΟΣ ΤΕ	ΣΥΝΟΛΟ ΘΕΣΕΩΝ
ΤΕ Βιβλιοθηκονόμων	1
ΤΕ Κοινωνικών Λειτουργιών	2
ΤΕ Μηχανικών Πολιτικών Έργων Υποδομής	2
ΤΕ Μηχανικών Πολιτικών Δομικών Έργων	4
ΤΕ Τεχνολόγων Πολιτικών Μηχανικών	9
ΤΕ Τεχνολόγων Μηχανολόγων Μηχανικών	3
ΤΕ Τεχνολόγων Ηλεκτρολόγων Μηχανικών	2
ΤΕ Τεχνολόγων Τοπογράφων Μηχανικών	5
ΤΕ Εργοδηγών	1
ΤΕ Ενεργειακής και Περιβαλλοντικής Τεχνολογίας	1
ΤΕ Επισκεπτών και Επισκεπτριών Υγείας	2
ΤΕ Εποπτών Δημόσιας Υγείας	3
ΤΕ Κοινωνικής Εργασίας	2
ΤΕ Δημ. Υγιεινής – Κοινωνικής Εργασίας	2
ΤΕ Τεχνολόγων Εφαρμογών – Τεχνολογίας Τροφίμων	1
ΤΕ Τεχνολόγων Γεωπονίας (ζωικής ή φυτικής παραγωγής)	5
ΤΕ Δασοπονίας και Διαχείρισης Φυσικού Περιβάλλοντος	1
ΤΕ Διοικητικού – Λογιστικού	12
ΤΕ Οικονομικού – Λογιστικού	5
ΤΕ Πληροφορικής	3
ΤΕ Διοίκησης Μονάδων Τ.Α.	3
ΤΕ Δημοτικής Αστυνομίας	8
ΤΕ Διεκπεραίωσης υποθέσεων πολιτών	7
<b>ΣΥΝΟΛΟ ΘΕΣΕΩΝ ΤΕ</b>	<b>84</b>

Πίνακας 27. Οργανικές θέσεις ΤΕ σε σχέση εργασίας δημοσίου δικαίου (ΦΕΚ 2183/Β/2011)

Στην κατηγορία Δευτεροβάθμιας Εκπαίδευσης (ΔΕ) υπάγονται οι εξής κλάδοι και προβλέπονται αντίστοιχα οι παρακάτω θέσεις:



ΚΛΑΔΟΣ ΔΕ	ΣΥΝΟΛΟ ΘΕΣΕΩΝ
ΔΕ Διοικητικού	70
ΔΕ Διοικητικού – Λογιστικού	7
ΔΕ Δακτυλογράφων – Στενογράφων	1
ΔΕ Εποπτών Καθαριότητας	4
ΔΕ Δομικών Έργων	4
ΔΕ Σχεδιαστών	2
ΔΕ Δημοτικής Αστυνομίας	20
ΔΕ Ηλεκτρολόγων	12
ΔΕ Μηχανοτεχνιτών Αυτοκινήτων	4
ΔΕ Ηλεκτροτεχνιτών Αυτοκινήτων	1
ΔΕ Χειριστών Μηχανημάτων Έργων	14
ΔΕ Οδηγών Αυτοκινήτων	40
ΔΕ Τεχνικού Μηχανολογίας – Ηλεκτρολογίας	1
ΔΕ Τεχνιτών (Υδραυλικός)	9
ΔΕ Τεχνιτών	6
ΔΕ Τεχνιτών οπλισμένου και αόπλου σκυροδέματος	11
ΔΕ Τεχνιτών ξυλουργικών εργασιών	3
ΔΕ Τεχνιτών ελαιοχρωματιστών	7
ΔΕ Τεχνιτών πέτρας, πλάκας και μαρμάρου	8
ΔΕ Τεχνιτών σιδεράδων (σιδεράδες, ηλεκτροσυγκολλητές, σήμανσης)	4
ΔΕ Τεχνιτών οδοποιίας	4
ΔΕ Τεχνιτών οικοδομικών εργασιών (κτίστης)	1
ΔΕ Τεχνιτών οικοδομικών εργασιών (σοβατζής)	1
ΔΕ Τεχνιτών (λιπαντών)	1
ΔΕ Κηπουρών – Δενδροκόμων – Ανθοκόμων – Δενδροκηπουρών	12
ΔΕ Προσωπικού Η/Υ	10
ΔΕ Διεκπεραίωσης υποθέσεων πολιτών	4
ΔΕ Νοσοκόμων	2
<b>ΣΥΝΟΛΟ ΘΕΣΕΩΝ ΔΕ</b>	<b>266</b>

Πίνακας 28. Οργανικές θέσεις ΔΕ σε σχέση εργασίας δημοσίου δικαίου (ΦΕΚ 2183/Β/2011)

Στην κατηγορία Υποχρεωτικής Εκπαίδευσης (ΥΕ) υπάγονται οι εξής κλάδοι και προβλέπονται αντίστοιχα οι παρακάτω θέσεις (ΦΕΚ 3130/Β/2011, όπως τροποποιήθηκε και ισχύει):

ΚΛΑΔΟΣ ΥΕ	ΣΥΝΟΛΟ ΘΕΣΕΩΝ
ΥΕ Κλητήρων – Θυρωρών – Γενικών Καθηκόντων	14
ΥΕ Επιστατών Καθαριότητας	2
ΥΕ Φυλάκων	3
ΥΕ Βοηθητικού Προσωπικού	2
ΥΕ Εργατών Καθαριότητας	70
ΥΕ Εργατών Κήπων ή Πρασίνου	10
ΥΕ Εργατών Καθαριότητας Νεκροταφείου	4



ΚΛΑΔΟΣ ΥΕ	ΣΥΝΟΛΟ ΘΕΣΕΩΝ
ΥΕ Εργατών Καθαριότητας Νεκροταφείου (νεκροθάφτες)	3
ΥΕ Εργατών Τεχνικών Υπηρεσιών	6
ΥΕ Εργατών (Συνεργείων)	1
ΥΕ Εργατών Γενικών Καθηκόντων	1
<b>ΣΥΝΟΛΟ ΘΕΣΕΩΝ ΥΕ</b>	<b>116</b>

Πίνακας 29. Οργανικές θέσεις ΥΕ σε σχέση εργασίας δημοσίου δικαίου  
(ΦΕΚ 2183/Β/2011)

### 7.3 Προσωρινές θέσεις με σχέση εργασίας δημοσίου δικαίου

Στην κατηγορία αυτή υπάγονται οι εξής κλάδοι και προβλέπονται αντίστοιχα οι παρακάτω θέσεις. Οι θέσεις αυτές κενούμενες με οποιονδήποτε τρόπο, καταργούνται.

ΚΛΑΔΟΣ	ΑΡΙΘΜΟΣ ΘΕΣΕΩΝ
ΠΕ Καθηγητών	2
ΤΕ Τεχνολόγων Γεωπονίας	1
ΤΕ Εργοδηγών χωρίς πτυχίο ή δίπλωμα ΤΕΙ	1
ΔΕ Ηλεκτρολόγων	1
ΔΕ Οδηγών Αυτοκινήτων	1
ΔΕ Ελεγκτών Εσόδων – Εξόδων	1
ΔΕ Εισπρακτόρων	3
ΔΕ Τεχνιτών	6
ΥΕ Εργατών Καθαριότητας	5
<b>ΣΥΝΟΛΟ</b>	<b>21</b>

Πίνακας 30. Προσωρινές θέσεις με σχέση εργασίας δημοσίου δικαίου  
(ΦΕΚ 2183/Β/2011)

### 7.4 Θέσεις με σχέση εργασίας ιδιωτικού δικαίου αορίστου χρόνου

Προβλέπονται οι παρακάτω θέσεις που καλύπτονται από προσωπικό με σύμβαση εργασίας ιδιωτικού δικαίου αορίστου χρόνου (Ι.Δ.Α.Χ.).

ΕΙΔΙΚΟΤΗΤΣ	ΑΡΙΘΜΟΣ ΘΕΣΕΩΝ
Ειδικού Επιστημονικού Προσωπικού	2
Μουσικοί	1
<b>ΣΥΝΟΛΟ ΘΕΣΕΩΝ ΙΔΑΧ</b>	<b>3</b>

Πίνακας 31. Θέσεις με σχέση εργασίας ιδιωτικού δικαίου αορίστου χρόνου  
(ΦΕΚ 2183/Β/2011)

Προβλέπονται οι παρακάτω θέσεις που καλύπτονται από προσωπικό με σύμβαση εργασίας ιδιωτικού δικαίου αορίστου χρόνου (ΙΔΑΧ) και οι οποίες είναι προσωποπαγείς. Οι θέσεις αυτές καταργούνται όταν γίνουν κενές με οποιονδήποτε τρόπο.

ΕΙΔΙΚΟΤΗΤΕΣ	ΑΡΙΘΜΟΣ ΘΕΣΕΩΝ
ΠΕ Διοικητικού	3
ΠΕ Διοικητικού – Οικονομικού	1
ΠΕ Οικονομικού	1
ΠΕ Πολιτικών Μηχανικών	1
ΠΕ Νηπιαγωγών	2
ΠΕ Αρχιτεκτονικής – Βιβλιοθηκονομίας	1
ΤΕ Βιβλιοθηκονομίας	1
ΤΕ Τεχνολόγων Γεωπονίας	1
ΤΕ Κοινωνικών Λειτουργιών	3
ΤΕ Φυσικοθεραπευτών	1
ΔΕ Διοικητικού	16
ΔΕ Διοικητικού Λογιστικού	8
ΔΕ Βοηθών Νοσηλευτών	2
ΔΕ Σχεδιαστής – Εργοδηγός	1
ΔΕ Σχεδιαστής Η/Υ	1
ΔΕ Ηλεκτρολόγων	2
ΔΕ Χειριστών Μηχανημάτων Έργων	3
ΔΕ Οδηγών	10
ΔΕ Τεχνιτών (Υδραυλικών)	4
ΔΕ Τεχνίτης Κάδων	1
ΔΕ Τεχνίτης Ξυλουργός	1
ΔΕ Σχολικών Φυλάκων	10
ΔΕ Γενικών Καθηκόντων	1
ΥΕ Κλητήρων – Θυρωρών – Γενικών Καθηκόντων	8
ΥΕ Καθαριστριών Εσωτερικών Χώρων	3
ΥΕ Εργατών Καθαριότητας	18
ΥΕ Εργατών Καθαριότητας Νεκροταφείου	1
ΥΕ Εργατών Κήπων ή Πρασίνου	4
ΥΕ Εργατών Οδοποιίας	1
ΥΕ Εργατών Ύδρευσης	3
ΥΕ Φυλάκων	1
ΥΕ Καθαριστριών (Σχολείων)	49
<b>ΣΥΝΟΛΟ ΠΡΟΣΩΠΟΠΑΓΩΝ ΘΕΣΕΩΝ ΙΔΑΧ</b>	<b>163</b>

Πίνακας 32. Θέσεις με σχέση εργασίας ιδιωτικού δικαίου αορίστου χρόνου (ΙΔΑΧ) και οι οποίες είναι προσωποπαγείς (ΦΕΚ 2183/Β/2011)

## 7.5 Θέσεις μερικής απασχόλησης με σχέση εργασίας ιδιωτικού δικαίου αορίστου χρόνου

Προβλέπονται οι παρακάτω θέσεις μερικής απασχόλησης που καλύπτονται από προσωπικό με σύμβαση εργασίας ιδιωτικού δικαίου αορίστου χρόνου (ΙΔΑΧ) και οι οποίες είναι προσωποπαγείς. Οι θέσεις αυτές καταργούνται όταν κενωθούν με οποιονδήποτε τρόπο.



ΚΛΑΔΟΣ	ΑΡΙΘΜΟΣ ΘΕΣΕΩΝ
ΠΕ Νηπιαγωγών	1
ΠΕ Δασκάλα Μουσικοκινητικής Αγωγής	1
ΔΕ Εποπτών Καθαριότητας	1
ΥΕ Καθαριστριών Εσωτερικών Χώρων	1
ΥΕ Καθαριστριών (Σχολείων)	34
<b>ΣΥΝΟΛΟ</b>	<b>38</b>

Πίνακας 33. Θέσεις με σχέση εργασίας ιδιωτικού δικαίου αορίστου χρόνου  
(ΦΕΚ 2183/Β/2011)

## 7.6 Θέσεις με σχέση εργασίας ιδιωτικού δικαίου ορισμένου χρόνου

Προβλέπονται εκατόν πενήντα (150) θέσεις προσωπικού με σύμβαση εργασίας ιδιωτικού δικαίου ορισμένου χρόνου, διαφόρων ειδικοτήτων, για την αντιμετώπιση εποχικών ή άλλων περιοδικών ή πρόσκαιρων αναγκών καθώς και για κάλυψη αναγκών ανταποδοτικού χαρακτήρα, σύμφωνα με τις κείμενες διατάξεις.

## 7.7 Τροποποιήσεις ΟΕΥ

Ο οργανισμός του Δήμου Αγρινίου έχει τροποποιηθεί σύμφωνα με τα παρακάτω:

- Σύμφωνα με το ΦΕΚ 2072/26-8-2013:
  - ο Κατάργηση θέσεων σύμφωνα με το ν. 4024/2011
- Σύμφωνα με το ΦΕΚ 2736/25-10-2013:
  - ο Μετονομασία της Δ/νσης Πολεοδομίας & Πολεοδομικού Σχεδιασμού σε Δ/νη Υπηρεσία Δόμησης & Πολεοδομικού Σχεδιασμού
  - ο Μετονομασία Τμήματος σε Τμήμα Έκδοσης Αδειών Δόμησης
- Σύμφωνα με το ΦΕΚ 3413/31-12-2013:
  - ο Σύσταση Τμήματος Ελέγχου Κοινοχρήστων Χώρων μετά την κατάργηση της Δημοτικής Αστυνομίας
- Σύμφωνα με το ΦΕΚ 2534/24-11-2015:
  - ο Σύσταση Θέσεων διαφόρων ειδικοτήτων
- Σύμφωνα με το ΦΕΚ 2707/15-12-2015:
  - ο Μεταφορά του Τμήματος Διαχείρισης και Συντήρησης Οχημάτων στη Δ/νη Τεχνικών Υπηρεσιών
- Σύμφωνα με το ΦΕΚ 2980/31-12-2015:
  - ο Επανασύσταση Δημοτικής Αστυνομίας
- Σύμφωνα με το ΦΕΚ 3167/12-9-2017:
  - ο Σύσταση -11- θέσεων για ανταποδοτικές υπηρεσίες ήτοι: (10) ΥΕ εργάτες καθαριότητας Εξωτερικών Χώρων και (1) ΔΕ Χειριστών Μηχανημάτων Έργων
- Σύμφωνα με το ΦΕΚ 583/25-2-2019:
  - ο Σύσταση 27 θέσεων για το «ΒΟΗΘΕΙΑ ΣΤΟ ΣΠΙΤΙ» ήτοι: (8) ΤΕ Κοινωνικών Λειτουργών, (3) ΤΕ Νοσηλευτών, (6) ΔΕ Βοηθών Νοσηλευτών, (10) ΥΕ Οικογενειακών Βοηθών
- Σύμφωνα με το ΦΕΚ 619/26-2-2019:





- Τροποποίηση θέσεων από ΔΕ Διοικητικού σε ΔΕ Χειριστών Μηχανημάτων Έργων.
- Σύμφωνα με το ΦΕΚ 1665/4-5-2020:
  - Κατάργηση 16 θέσεων ήτοι: 14 ΔΕ Διοικητικού, 1 ΔΕ Δακτυλογράφων – Στενογράφων και 1 ΤΕ Τεχνολόγων Εφαρμογών – Τεχνολογίας Τροφίμων και
  - Στη θέση αυτών έχουμε Σύσταση (16) θέσεων ως εξής: 2 ΔΕ Δημοτικής Αστυνομίας, 4 ΠΕ Διοικητικού, 1 ΠΕ Ηλεκτρολόγων Μηχανικών, 2 ΔΕ Κηπουρών, 1 ΠΕ Κτηνιάτρων, 1 ΠΕ Μεταλλειολόγων Μηχανικών, 1 ΠΕ Μηχανολόγων Μηχανικών, 2 ΔΕ Οδηγών Απορριματοφόρων, 1 ΔΕ Φυλάκων – Νυχτοφυλάκων, 1 ΤΕ Διοικητικού- Λογιστικού.
  - Μετατροπή (9) συμβάσεων ΙΔΑΧ από μερικής σε πλήρης απασχόλησης και σύσταση (9) θέσεων ΙΔΑΧ πλήρους απασχόλησης Προσωρινές προσωποπαγείς ως εξής: 4 ΥΕ Καθαριστριών (Σχολείων), 1 ΠΕ Δασκάλα Μουσικοκινητικής Αγωγής, 1 ΠΕ Νηπιαγωγών, 1 ΔΕ Εποπτών Καθαριότητας, 2 ΥΕ Καθαριστριών Εσωτερικών Χώρων
  - Συστήνονται (7) θέσεις προσωρινές προσωποπαγείς ΙΔΑΧ (αφορά τους 7 εργαζόμενους με ασφαλιστικά μέτρα)
- Σύμφωνα με το ΦΕΚ 2341/16-6-2020:
  - Σύσταση Γραφείου Εθελοντισμού που υπάγεται απευθείας στον Δήμαρχο
  - Το Τμήμα Περιβάλλοντος και Πολιτικής Προστασίας τροποποιείται σε Τμήμα Περιβάλλοντος που υπάγεται στη Δ/ση Περιβάλλοντος και Πρασίνου
  - Σύσταση Αυτοτελούς Τμήματος Πολιτικής Προστασίας που υπάγεται απευθείας στον Δήμαρχο
- Σύμφωνα με το ΦΕΚ 3670/9-8-2021:
  - Κατάργηση και σύσταση θέσεων και
  - Δ/ση καθαριότητας και ανακύκλωσης θέσεις προϊσταμένου Δ/σης και Τμήματος



## 8. Νομικά Πρόσωπα & Συνέργειες Δήμου Αγρινίου

### 8.1 Νομικά Πρόσωπα

Τα Νομικά Πρόσωπα του Δήμου Αγρινίου δίνονται ακολούθως (Δήμος Αγρινίου, 2021):

- Δημοτική Επιχείρηση Ύδρευσης Αποχέτευσης Αγρινίου (Δ.Ε.Υ.Α.Α),
- Δημοτικό Περιφερειακό Θέατρο Αγρινίου (ΔΗ.ΠΕ.ΘΕ. Αγρινίου),
- Σχολικές Επιτροπές Δήμου Αγρινίου,

Έως 31-12-2023

- «Νομικό Πρόσωπο Δημοσίου Δικαίου Κοινωνικής Προστασίας & Αλληλεγγύης» Δήμου Αγρινίου (ΚΟΙ.Π.Α. Δήμου Αγρινίου),
- Κοινωφελής Επιχείρηση Δήμου Αγρινίου (ΚΕΔΑ),
- Εταιρεία Στάθμευσης Αγρινίου – Ανώνυμη Εταιρεία Ο.Τ.Α.

### 8.2 Συνέργειες

Ο Δήμος Αγρινίου συμμετέχει σε συνέργεια με τον Δήμο Θέρμου αναφορικά με την «**Άσκηση και Υποστήριξη Αρμοδιοτήτων της Τεχνικής Υπηρεσίας**». Μέσω της συνέργειας αυτής, ο Δήμος Αγρινίου αναλαμβάνει την άσκηση και υποστήριξη των αρμοδιοτήτων της Τεχνικής Υπηρεσίας του Δήμου Θέρμου. Η ανάγκη για την παροχή αυτών των υπηρεσιών προκύπτει από το γεγονός ότι ο Δήμος Θέρμου δεν διαθέτει το απαραίτητο προσωπικό και ειδικότερα μηχανικούς των κατάλληλων ειδικοτήτων ώστε να προβεί στην σύσταση επαρκούς Τεχνικής υπηρεσίας ικανής να ασκήσει αυτοτελώς τις απονεμηθείσες σε αυτόν αρμοδιότητες. Επιπλέον, ο Δήμος Αγρινίου είναι ενεργό μέλος σε συλλογικούς φορείς τοπικής αυτοδιοίκησης διαδημοτικές Επιχειρήσεις και αναπτυξιακές εταιρείες. Συγκεκριμένα συμμετέχει:

- στον «Αναγκαστικό Σύνδεσμο Διαχείρισης Στερεών Αποβλήτων 2ης Δ.Ε. Ν. Αιτωλοακαρνανίας»
- στο «Δίκτυο Ελαιοπαραγωγών Πόλεων Ελλάδος»
- στο «Εθνικό Διαδημοτικό Δίκτυο Υγιών Πόλεων - Προαγωγής Υγείας»
- στο «Δίκτυο Ελληνικών Πράσινων Πόλεων»,
- στο «Δίκτυο Αδελφοποιημένων Πόλεων με λίμνες»,
- στο «Πανελλήνιο Δίκτυο για τους 17 στόχους βιώσιμης ανάπτυξης ΟΗΕ, Πολιτισμός, Παιδεία, Περιβάλλον ΟΤΑ Α.Μ.Κ.Ε»,
- στην «Ενεργειακή Κοινότητα Δήμου Αγρινίου»,
- στην «Ενεργειακή Κοινότητα Περιφέρειας Δυτικής Ελλάδας»,
- στην Αναπτυξιακή Εταιρεία «Τριχωνίδα ΑΕ»,
- στην Αναπτυξιακή Εταιρεία «Αιτωλοακαρνανίας ΑΕ»,
- στην Αναπτυξιακή Εταιρεία «Αιτωλική Πίστη ΑΕ»,
- στα «Βιομηχανικά Σφαγεία Αγρινίου ΑΕ».



## Παράρτημα Δ: Συντομογραφίες

<b>ΥΠΕ</b>	Υγειονομική Περιφέρεια
<b>ΤτΕ</b>	Τράπεζα της Ελλάδος
<b>ΤΕΒΑ</b>	Ταμείο Ευρωπαϊκής Βοήθειας προς τους Απόρους
<b>ΣΕΠΕ</b>	Σύνδεσμος Επιχειρήσεων Πληροφορικής Ελλάδος
<b>ΣΕΒ</b>	Σύνδεσμος Επιχειρήσεων και Βιομηχανιών
<b>ΠΤΑ/ΠΔΕ</b>	Περιφερειακό Ταμείο Ανάπτυξης Περιφέρειας Δυτικής Ελλάδας
<b>ΠεΣΚΑ</b>	Περιφερειακό Σχέδιο για την Κλιματική Αλλαγή
<b>ΠΕ</b>	Περιφερειακή Ενότητα
<b>ΠΔΕ</b>	Πρόγραμμα Δημοσίων Επενδύσεων
<b>ΠΔΕ</b>	Περιφέρεια Δυτικής Ελλάδας
<b>ΠΑΠΕΛ</b>	Πανεπιστήμιο Πελοποννήσου
<b>ΠΑΠΑ</b>	Πανεπιστήμιο Πατρών
<b>ΠΑΑ</b>	Πρόγραμμα Αγροτικής Ανάπτυξης
<b>ΟΟΣΑ/ΟΕCD</b>	Οργανισμός Οικονομικής Συνεργασίας και Ανάπτυξης
<b>ΟΛΠΑ</b>	Οργανισμός Λιμένα Πατρών
<b>ΟΔΕΘ</b>	Όμιλος Διεθνών και Ευρωπαϊκών Θεμάτων
<b>ΟΑΕΔ</b>	Οργανισμός Απασχόλησης Εργατικού Δυναμικού
<b>ΛΑΓΗΕ</b>	Λειτουργός Αγοράς Ηλεκτρικής Ενέργειας
<b>ΚΕΠΕ</b>	Κέντρο Προγραμματισμού και Οικονομικών Ερευνών
<b>ΚΑΠΕ</b>	Κέντρο Ανανεώσιμων Πηγών Ενέργειας
<b>ΙΠΑ/ΙΝΠΑ</b>	Ινστιτούτο Περιφερειακής Ανάπτυξης
<b>ΙΕΕΣ/ΣΕΒΕ</b>	Ινστιτούτο Εξαγωγικών Ερευνών και Σπουδών/ Σύνδεσμος Εξαγωγέων
<b>ΕΣΠΑ</b>	Εταιρικό Σύμφωνο για το Πλαίσιο Ανάπτυξης
<b>ΕΟΔΥ</b>	Εθνικός Οργανισμός Δημόσιας Υγείας
<b>ΕΛΣΤΑΤ</b>	Ελληνική Στατιστική Αρχή
<b>ΕΚ</b>	Ευρωπαϊκό Κοινοβούλιο
<b>ΕΙΕΑΔ</b>	Εθνικό Ινστιτούτο Εργασίας και Ανθρώπινου Δυναμικού
<b>ΕΕπ</b>	Ευρωπαϊκή Επιτροπή
<b>ΕΕ</b>	Ευρωπαϊκή Ένωση
<b>ΕΔΕΤ</b>	Ευρωπαϊκά Διαρθρωτικά και Επενδυτικά Ταμεία
<b>ΕΑΠ</b>	Ελληνικό Ανοικτό Πανεπιστήμιο
<b>ΕΑ</b>	Επιμελητήριο Αχαΐας
<b>ΔΥΠΑ</b>	Δημόσια Υπηρεσία Απασχόλησης (πρώην ΟΑΕΔ)
<b>ΓΣΕΕ</b>	Γενική Συνομοσπονδία Εργατών Ελλάδας
<b>ΑΠΑ</b>	Ακαθάριστη Παραγόμενη Αξία
<b>ΑΕΠ</b>	Ακαθάριστο Εγχώριο Προϊόν
<b>ΑΔΔΕΠΙΝ</b>	Αποκεντρωμένη Διοίκηση Δυτ. Ελλάδας, Πελοπ/σου και Ιονίων Νήσων
<b>1ΑΑΔΕ</b>	Ανεξάρτητη Αρχή Δημοσίων Εσόδων
<b>WHO/ΠΟΥ</b>	World Health Organization/ Παγκόσμιος Οργανισμός Υγείας
<b>WBG</b>	World Bank Group/ Παγκόσμια Τράπεζα
<b>RPM</b>	Regional Policy Monitor – Παρατηρητήριο Περιφερειακών Πολιτικών
<b>EUROSTAT</b>	European Statistics Authority – Ευρωπαϊκή Στατιστική Αρχή



