

**ΕΝΤΥΠΟ ΥΠΟΒΟΛΗΣ
ΣΤΡΑΤΗΓΙΚΗΣ ΟΛΟΚΛΗΡΩΜΕΝΗΣ ΧΩΡΙΚΗΣ
ΕΠΕΝΔΥΣΗΣ**

Περιοχή παρέμβασης:
Δήμοι Άκτιου- Βόνιτσας & Αμφιλοχίας

**ΕΠΙΧΕΙΡΗΣΙΑΚΟ ΠΡΟΓΡΑΜΜΑ
ΔΥΤΙΚΗ ΕΛΛΑΔΑ» 2021-2027**



Με τη συγχρηματοδότηση
της Ευρωπαϊκής Ένωσης



Στρατηγική Ολοκληρωμένης Χωρικής Επένδυσης

*Δήμων Άκτιου – Βόνιτσας
και Αμφιλοχίας*

Μάρτιος 2024



Με τη συγχρηματοδότηση
της Ευρωπαϊκής Ένωσης



Η παρούσα εργασία αποτελεί την ανταπόκριση του Αναδόχου στις απαιτήσεις του Παραδοτέου της από 28/07/2023 Σύμβασης με τον Δήμο Άκτιου Βόνιτσας για το έργο με τίτλο «Υπηρεσίες Συμβούλου Τεχνικής και Επιστημονικής Υποστήριξης για την εκπόνηση Στρατηγικής ΟΧΕ Δήμων Αμφιλοχίας και Ακτίου – Βόνιτσας»».



1.	Εισαγωγή	6
1.1	Το προγραμματικό πλαίσιο της ΟΧΕ των δήμων Ακτίου – Βόνιτσας και Αμφιλοχίας.....	6
1.2	Φορέας υποβολής της πρότασης.....	8
1.3	Τήρηση οριζόντιων αρχών	9
2.	Μοντέλο διακυβέρνησης και δομή της ΟΧΕ	11
2.1	Μοντέλο διακυβέρνησης και ενέργειες προετοιμασίας της ΟΧΕ.....	11
2.2	Δομή και περιεχόμενο της ΟΧΕ	14
3.	Περιοχή Παρέμβασης.....	17
3.1	Οριοθέτηση περιοχής παρέμβασης.....	17
3.2	Χαρακτηριστικά, αδυναμίες και προκλήσεις της περιοχής παρέμβασης	25
3.2.1	Χωρικά και χωρο-οικονομικά χαρακτηριστικά και προκλήσεις	25
3.2.2	Δημογραφικά χαρακτηριστικά και δημογραφικές δυναμικές	34
3.2.3	Οικονομικά χαρακτηριστικά και προκλήσεις	34
3.2.4	Περιβαλλοντικά χαρακτηριστικά.....	37
3.2.5	Βασικές υποδομές	42
3.2.6	Πολιτισμός, υγεία, εκπαίδευση και αθλητισμός στην περιοχή μελέτης	46
3.3	Ανάλυση SWOT της περιοχής παρέμβασης.....	49
4.	Στρατηγική Ολοκληρωμένης Χωρικής Επένδυσης Δήμων Αμφιλοχίας & Ακτίου – Βόνιτσας.....	52
4.1	Κατευθύνσεις από ΠΕΠ Δυτικής Ελλάδας 2021-2027	52
4.2	Αναπτυξιακές ανάγκες και δυνατότητες της περιοχής	55
4.3	Περιγραφή της ολοκληρωμένης προσέγγισης για την αντιμετώπιση των προσδιορισμένων αναπτυξιακών αναγκών και του αναπτυξιακού δυναμικού της περιοχής.....	58
4.4	Στρατηγική της ΟΧΕ των Δήμων Αμφιλοχίας και Ακτίου-Βόνιτσας	63
5.	Πράξεις προτεραιότητας της και συμπληρωματικές Πράξεις.....	80
5.1	Ανάλυση των πράξεων Στρατηγικής ΟΧΕ	80
6.	Σχέδιο χρηματοδότησης της Στρατηγικής ΟΧΕ ΑΒΑΜ	142
6.1.	Συνολικό χρηματοδοτικό σχέδιο Δράσεων/έργων ΟΧΕ (όλες οι προταθείσες δράσεις/έργα)	142
7.	Ανάλυση και διαχείριση κινδύνων.....	148
	Παράρτημα Διαβουλεύσεων και Συμμετοχικών Διαδικασιών	163
	Παράρτημα Ι: Ανοιχτή Διαβούλευση για την εκπόνηση της Στρατηγικής Ολοκληρωμένης Χωρικής Επένδυσης (ΟΧΕ) Ακτίου-Βόνιτσας και Αμφιλοχίας.....	163
	Περιεχόμενα Πινάκων	



Πίνακας 1: Λειτουργίες Χωρικού Φορέα (αστική αρχή της ΟΧΕ) και Χωρικής Ομάδας	12
Πίνακας 2: Διοικητική διαίρεση Δήμου Ακτίου – Βόνιτσας.....	17
Πίνακας 3: Διοικητική διαίρεση Δήμου Αμφιλοχίας.....	20
Πίνακας 5: Διαθέσιμοι Πόροι ΟΧΕ Προγράμματος Δ. Ελλάδα 2021-2027	54
Πίνακας 6: Αιτιολόγηση αναγκών/παρεμβάσεων για την αντιμετώπιση προβλημάτων και προκλήσεων	58
Πίνακας 7: Άξονες προτεραιότητας της στρατηγικής της ΟΧΕ ΑΒΑΜ.....	67
Πίνακας 8: Συνάφεια προτεραιοτήτων της ΟΧΕ ΑΒΑΜ 2021-2027 με Στόχους Πολιτικής της Πολιτικής Συνοχής 2021-2027	67
Πίνακας 9: Ειδικοί στόχοι της στρατηγικής της ΟΧΕ ΑΒΑΜ.....	68
Πίνακας 10: Συνάφεια ΟΧΕ ΑΒΑΜ 2021-2027 με ΠΕΠ ΠΔΕ 2021-2027.....	77
Πίνακας 27 Ανάλυση κινδύνων	150



1. Εισαγωγή

1.1 Το προγραμματικό πλαίσιο της ΟΧΕ των δήμων Ακτίου – Βόνιτσας και Αμφιλοχίας

Το Επιχειρησιακό Πρόγραμμα (ΠΕΠ) της Περιφέρειας Δυτικής Ελλάδας 2021-2027 προβλέπει την αξιοποίηση του εργαλείου της Ολοκληρωμένης Χωρικής Επένδυσης για την προώθηση της βιώσιμης ανάπτυξης σε αστικές και μη αστικές περιοχές, σύμφωνα με όσα προβλέπονται στους Κανονισμούς της πολιτικής συνοχής 2021-2027 και στο ΕΣΠΑ 2021-2027.

Σύμφωνα με την Στρατηγική του ΠΕΠ, η διαδικασία εξειδίκευσης των περιοχών παρέμβασης μέσω χωρικών εργαλείων θα ακολουθήσει τις κοινοτικές και εθνικές κατευθυντήριες γραμμές.

Ειδικότερα για τις μη αστικές περιοχές προτεραιότητα δίνεται σε περιοχές με τα εξής χαρακτηριστικά:

- ❖ Αναπτυξιακή υστέρηση, μείωση πληθυσμού και ύπαρξη σημαντικών εμποδίων ανάπτυξης.
- ❖ Ύπαρξη περιορισμένων διασυνδέσεων με αστικά κέντρα και μειωμένη πρόσβαση σε υπηρεσίες.
- ❖ Ύπαρξη προϋποθέσεων για την ανάπτυξη δικτύων οικονομικών δραστηριοτήτων, με στόχο τη δημιουργία οικονομιών συσσωμάτωσης.
- ❖ Ύπαρξη αξιόλογων πολιτιστικών και φυσικών πόρων με δυνατότητες αξιοποίησης για τη δημιουργία νέων θέσεων εργασίας.

Για θεματικές-λειτουργικές περιοχές σε διαδημοτικό επίπεδο λαμβάνονται υπόψη (μεμονωμένα ή και συνδυαστικά):

- Ανάγκη κοινής διαχείρισης και βιώσιμης αξιοποίησης φυσικών πόρων.
- Ύπαρξη οικονομικών διασυνδέσεων και παρεπόμενων μετακινήσεων για εργασία ή μεταφορά προϊόντων.
- Ύπαρξη ιστορικών και πολιτιστικών διαδρομών και μνημείων με δυνατότητες από κοινού ανάπτυξης στη λογική δικτύου.
- Δυνατότητα ανάπτυξης κοινής υποδομής διαχείρισης και ανάπτυξης νέων υπηρεσιών και κινητοποίησης του ανθρωπίνου δυναμικού Η στόχευση της ΕΑΣ για τη νέα περίοδο θέτει ως προτεραιότητα τη συστηματική και πολυεπίπεδη συνεργασία όλων των τοπικών συντελεστών σε όλα τα στάδια του σχεδιασμού των στρατηγικών.

Ο Στρατηγικός Στόχος 5 (ΣΣ5) του ΠΕΠ συνδέεται με τον Στόχο Πολιτικής 5 (ΣΠ5) της νέας Πολιτικής Συνοχής και θέτει ως κύριες προτεραιότητες για την ΠΔΕ:

- Τη βελτίωση του δομημένου περιβάλλοντος των πόλεων και των οικισμών και της ποιότητας ζωής των κατοίκων.
- Την ενίσχυση του πολιτισμού και την ανάδειξη του πολιτιστικού αποθέματος εντός των περιοχών παρέμβασης.
- Την προώθηση της βιώσιμης κινητικότητας.
- Την εφαρμογή «έξυπνων» πολιτικών, ώστε συνολικά να συμβάλουν στην ολοκληρωμένη ανάδειξη των στρατηγικών πλεονεκτημάτων της περιοχής παρέμβασης, την εξωστρέφεια και την ανταγωνιστικότητα.



Στο πλαίσιο του Ειδικού Στόχου 5.ii. του ΠΕΠ προβλέπεται ρητώς ότι θα υποστηριχθούν ολοκληρωμένες χωρικές παρεμβάσεις σε μη αστικές περιοχές, που θα οριστικοποιηθούν μετά την έγκριση του Προγράμματος με βάση τα κριτήρια που αναφέρονται παραπάνω.

Ειδικότερα, στο πλαίσιο του ΕΣ 5.ii. προγραμματίζεται, μεταξύ άλλων, η υλοποίηση ΟΧΕ Δήμων Αμφιλοχίας και Ακτίου – Βόνιτσας.

Η περιοχή καλύπτει το σύνολο των κτιρίων της Στρατηγικής για εφαρμογή του εργαλείου ΟΧΕ, ενώ σύμφωνα και με το Περιφερειακό Χωροταξικό Πλαίσιο της ΔΕ αποτελούν χωρική ενότητα με ομοιογενή ή συμπληρωματικά χαρακτηριστικά. Οι στόχοι της στρατηγικής ΟΧΕ των Δήμων Αμφιλοχίας και Ακτίου – Βόνιτσας εστιάζουν:

- Στην προστασία, ανάδειξη και αξιοποίηση του Αμβρακικού Κόλπου, που συνιστά κοινό στοιχείο βιώσιμης ανάπτυξης της περιοχής.
- Στην ποιοτική αναβάθμιση και ενίσχυση του παράκτιου τουρισμού και των εναλλακτικών μορφών τουρισμού στην ορεινή ενδοχώρα.
- Στην ενίσχυση της πρωτογενούς παραγωγής και ιδίως της κτηνοτροφίας και της υδατοκαλλιέργειας.

Ενδεικτικές κατηγορίες δράσεων, που μπορούν να εμπλουτίσουν τις στρατηγικές ΟΧΕ σε μη αστικές περιοχές:

- Αναβάθμιση αστικού περιβάλλοντος και εικόνας οικισμών (όπως η δημιουργία / αναβάθμιση ανοικτών δημόσιων χώρων, βιοκλιματικές αναπλάσεις δημόσιων χώρων, δράσεις μείωσης περιβαλλοντικής ρύπανσης και ηχορύπανσης, δράσεις ενίσχυσης προστασίας περιβαλλοντικού αποθέματος ή/και διαχείρισης και ανάδειξης περιβαλλοντικών πόρων).
- Ενίσχυση της επισκεψιμότητας περιβαλλοντικών και πολιτιστικών πόρων μέσω ενεργειών αναβάθμισης, αποκατάστασης και ενιαίας προβολής (όπως αναβάθμιση και αποκατάσταση χώρων φυσικής και πολιτιστικής κληρονομιάς, διάνοιξη/ανάδειξη μονοπατιών, ενίσχυση λειτουργικότητας και επισκεψιμότητας χώρων πολιτιστικής κληρονομιάς, προώθηση δράσεων δικτύωσης πολιτιστικών φορέων στο πλαίσιο ενιαίας προβολής του φυσικού και πολιτιστικού πλούτου, υλοποίηση έργων προστασίας, αποκατάστασης και ανάδειξης Μνημείων και Αρχαιολογικών χώρων).
- Τουριστική ανάδειξη φυσικών και πολιτιστικών πόρων και εμπλουτισμό τουριστικού προϊόντος (όπως ενέργειες τουριστικής ανάδειξης φυσικών και πολιτιστικών πόρων σε συνδυασμό με διευρυμένες επιλογές διασκέδασης, αναψυχής, διαμονής, δράσεις σύγχρονου πολιτισμού, ενίσχυση εναλλακτικών μορφών τουρισμού κ.λπ.).
- Ανέγερση / αναβάθμιση δημόσιων κτιρίων.
- Προώθηση της έξυπνης διαχείρισης οικισμών.
- Διαχείριση, παρακολούθηση υδάτων (λαμβάνοντας υπόψη τα Σχέδια Διαχείρισης Λεκανών Απορροής Ποταμών (ΣΔΛΑΠ) της ΠΔΕ και την Οδηγία 2000/60/ΕΚ, όπως με δράσεις για προστασία, διατήρηση και αναβάθμιση της ποιότητας των υδάτων).
- Προώθηση της μετάβασης σε μια κυκλική και αποδοτική ως προς τους πόρους οικονομία. (Το πρόγραμμα θα χρηματοδοτήσει υποδομές μικρής κλίμακας (γωνιές ανακύκλωσης, πράσινα σημεία, πράσινες γωνιές) που εμπίπτουν στην αρμοδιότητα των Δήμων. Το ΠΕΚΑ θα χρηματοδοτήσει



υποδομές όπως οι μονάδες ανάκτησης και ανακύκλωσης (ΜΑΑ), όλες τις μονάδες επεξεργασίας βιοαποβλήτων (ΜΕΒΑ) συμπεριλαμβανομένου του εξοπλισμού τους (κάδοι και οχήματα συλλογής) και κάθε άλλη σχετική διαδημοτική εγκατάσταση (διαδημοτικούς σταθμούς μεταφόρτωσης και διαδημοτικά πράσινα σημεία), καθώς επίσης και Πράσινα Σημεία μόνο στην περίπτωση που αποτελούν ολοκληρωμένη δράση με άλλη δράση στερεών αποβλήτων που χρηματοδοτεί το Πρόγραμμα και εφόσον ως Δικαιούχος έχει οριστεί ΦοΔΣΑ.)

Τον Απρίλιο του 2022 η Ειδική Υπηρεσία Διαχείρισης Προγράμματος “Δυτική Ελλάδα” εξέδωσε Έγγραφο Προετοιμασίας για Αίτημα για παροχή βοηθητικού υλικού τεκμηρίωσης για το έργο: «Σχεδιασμός, επιλογή και προσαρμογή Ολοκληρωμένων Χωρικών Επενδύσεων στην Περιφέρεια Δυτικής Ελλάδας για την Προγραμματική Περίοδο 2021-2027».

Ακολούθως, την 28^η Ιουνίου 2023 η Ειδική Υπηρεσία Διαχείρισης Προγράμματος “Δυτική Ελλάδα” εξέδωσε την με αρ. πρωτ. 3533/28-06-2023 αρχική πρόσκληση για την υποβολή προτάσεων Ολοκληρωμένων Χωρικών Επενδύσεων για Στρατηγικές εκτός Βιώσιμης Αστικής Ανάπτυξης στο πλαίσιο του Προγράμματος «ΔΥΤΙΚΗ ΕΛΛΑΔΑ» για την προγραμματική περίοδο 2021-2027, με την οποία καλούνταν οι αρμόδιοι Χωρικοί Στρατηγικοί Φορείς για την υποβολή των στρατηγικών ΟΧΕ όπως αυτές προσδιορίζονται στο έργο «Σχεδιασμός, επιλογή και προσαρμογή Ολοκληρωμένων Χωρικών Επενδύσεων στη Περιφέρεια Δυτικής Ελλάδας για τη Προγραμματική Περίοδο 2021-2027.

Οι Δήμοι Αμφιλοχίας και Άκτιου-Βόνιτσας περιλαμβάνονται στους αποδέκτες της ανωτέρω Πρόσκλησης (για την ΟΧΕ Άκτιου-Βόνιτσας και Αμφιλοχίας – ΟΧΕ ΑΒΑΜ)

Ανταποκρινόμενοι στα ως άνω προγραμματικά κείμενα και προσκλήσεις, ο Δήμος Ακτίου-Βόνιτσας, από κοινού με τον Δήμο Αμφιλοχίας, ξεκίνησαν τις προπαρασκευαστικές διαδικασίες για την εκπόνηση της Στρατηγικής Ολοκληρωμένης Χωρικής Επένδυσης (ΟΧΕ) Δήμων Ακτίου-Βόνιτσας και Αμφιλοχίας.

Ο Δήμος Ακτίου-Βόνιτσας έχει οριστεί ως Συντονιστής της διαδικασίας εκπόνησης της Στρατηγικής μελέτης.

1.2 Φορέας υποβολής της πρότασης

Σύμφωνα με τον Ν. 4914/2022 «Διαχείριση, έλεγχος και εφαρμογή αναπτυξιακών παρεμβάσεων για την Προγραμματική Περίοδο 2021-2027», η Εθνική Αρχή Συντονισμού είναι η αρμόδια υπηρεσία για τα θέματα ολοκληρωμένης χωρικής ανάπτυξης, την έκδοση σχετικών κατευθύνσεων και τον συντονισμό του δικτύου ολοκληρωμένης χωρικής ανάπτυξης. Οι Διαχειριστικές Αρχές αποτελούν τις αρμόδιες αρχές για τη διαχείριση, την παρακολούθηση και τον έλεγχο της εφαρμογής των στρατηγικών ολοκληρωμένων χωρικών επενδύσεων.

Οι χωρικές αρχές ή φορείς των συγκεκριμένων περιοχών είναι οι αρμόδιοι φορείς για τον σχεδιασμό και την κατάρτιση των ΟΧΕ. Τέτοιες αρχές δύναται να είναι δημοτικές αρχές, δίκτυα δήμων σε σχήματα συμπράξεων που δημιουργούν οι ίδιοι οι δήμοι, όταν η εφαρμογή της ΟΧΕ αφορά σε περιοχή γειτονικών δήμων, θέτοντας ως επικεφαλής έναν από τους δήμους, εταιρικά σχήματα με επικεφαλής δημοτική αρχή και Περιφέρειες. Αν μια χωρική αρχή ή φορέας εκτελεί καθήκοντα που εμπίπτουν στην αρμοδιότητα της



Διαχειριστικής Αρχής, εκτός εάν στα καθήκοντα περιλαμβάνεται μόνο η επιλογή των πράξεων, η αρχή αυτή ορίζεται από τη Διαχειριστική Αρχή ως Ενδιάμεσος Φορέας.

Σύμφωνα με τα ως άνω οριζόμενα, η αστική αρχή της ΟΧΕ Ακτίου-Βόνιτσας και Αμφιλοχίας συνιστά σύμπραξη δύο (2) όμορων δήμων και όρισε ως επικεφαλής αυτής το δήμο Ακτίου-Βόνιτσας για την υποβολή της πρότασης.

1.3 Τήρηση οριζόντιων αρχών

Οι πράξεις της ΟΧΕ και οι δαπάνες που θα πραγματοποιούνται για την υλοποίησή τους και στηρίζονται από τα Ταμεία θα συμμορφώνονται με το ενωσιακό δίκαιο και το σχετικό με την εφαρμογή του εθνικό δίκαιο («εφαρμοστέο δίκαιο»), όπως οι κανόνες για τις δημόσιες συμβάσεις, οι κανόνες για τις κρατικές ενισχύσεις, οι περιβαλλοντικές απαιτήσεις ή οι κανόνες που εφαρμόζονται στο πλαίσιο της κοινής αλιευτικής πολιτικής.

Οι πράξεις θα επιλέγονται και θα υλοποιούνται με τρόπο που διασφαλίζει τον σεβασμό των θεμελιωδών δικαιωμάτων και τη συμμόρφωση με τον Χάρτη των Θεμελιωδών Δικαιωμάτων της Ευρωπαϊκής Ένωσης, την ισότητα μεταξύ ανδρών και γυναικών και την ενσωμάτωση της διάστασης του φύλου, την αποτροπή κάθε διάκρισης λόγω φύλου, φυλετικής ή εθνοτικής καταγωγής, θρησκείας ή πεποιθήσεων, αναπηρίας, ηλικίας ή γενετήσιου προσανατολισμού, τη διαφάνεια, την προσβασιμότητα για τα άτομα με αναπηρία, την τήρηση της αρχής της βιώσιμης ανάπτυξης και της ενωσιακής πολιτικής στον τομέα του περιβάλλοντος.

Αναλυτικότερα:

- **Συμβολή της ΟΧΕ στη Βιώσιμη Ανάπτυξη**

Από το έτος 2019 η Ελλάδα έχει ήδη ενεργοποιήσει τη διαδικασία εκπόνησης ενός Εθνικού Σχεδίου Εφαρμογής για τους 17 Στόχους Βιώσιμης Ανάπτυξης του ΟΗΕ (ΣΒΑ), το οποίο αποτυπώνει, μεταξύ άλλων, το σύνολο των κεντρικών και μακροπρόθεσμων μέτρων πολιτικής που έχουν ή πρόκειται να υιοθετηθούν από τη χώρα μας, προκειμένου να εφαρμοστεί, με ισόρροπο και ολοκληρωμένο τρόπο, το σύνολο των ΣΒΑ. Η αξιόπιστη ποσοτική παρακολούθηση και αξιολόγηση των επιπτώσεων που επιφέρουν οι πολιτικές για τη βιώσιμη ανάπτυξη στο σύνολο της κοινωνίας, στο πλαίσιο αυτό, αποκτά ιδιαίτερη σημασία για τη χώρα μας. Κινούμενο προς την κατεύθυνση αυτή το Γραφείο Συντονισμού, Θεσμικών, Διεθνών και Ευρωπαϊκών Θεμάτων της Γενικής Γραμματείας της Κυβέρνησης προέβη στην υιοθέτηση μιας δέσμης εθνικών δεικτών, με τους οποίους θα παρακολουθείται η πρόοδος εφαρμογής των ΣΒΑ κατά τα επόμενα έτη. Οι εν λόγω δείκτες έχουν επιλεγεί τόσο από το σύνολο των 232 υιοθετηθέντων από τον ΟΗΕ σχετικών δεικτών, όσο και από το αντίστοιχο πλαίσιο των 100 δεικτών της Eurostat και θα επικαιροποιούνται και θα προσαρμόζονται, κάθε φορά, ανάλογα με τις εξελίξεις σε επιμέρους πολιτικές προτεραιότητες και τα διαθέσιμα στατιστικά δεδομένα.

Οι εθνικές προτεραιότητες για τους Στόχους Βιώσιμης Ανάπτυξης:

- Προώθηση μιας ανταγωνιστικής, καινοτόμου και βιώσιμης οικονομικής ανάπτυξης (ΣΒΑ 8, 9).
- Προαγωγή της πλήρους απασχόλησης και της αξιοπρεπούς εργασίας για όλους (ΣΒΑ 8).
- Αντιμετώπιση της φτώχειας και του κοινωνικού αποκλεισμού και διασφάλιση της καθολικής πρόσβασης σε ποιοτικές υπηρεσίες υγείας (ΣΒΑ 1, 2, 3).



- Μείωση των κοινωνικών και περιφερειακών ανισοτήτων και εξασφάλιση ίσων ευκαιριών για όλους (ΣΒΑ 10, 5).
- Προώθηση μιας υψηλής ποιότητας και χωρίς αποκλεισμούς εκπαίδευσης (ΣΒΑ 4).
- Ενίσχυση της προστασίας και ορθολογικής διαχείρισης του φυσικού κεφαλαίου ως βάση για κοινωνική ευημερία και μετάβαση σε μία οικονομία χαμηλού άνθρακα (ΣΒΑ 6, 7, 11, 12, 13, 14, 15).
- Οικοδόμηση αποδοτικών, αξιόπιστων και διάφανων θεσμών (ΣΒΑ 16,17).
- Ενίσχυση και προώθηση ανοιχτών, συμμετοχικών και δημοκρατικών διαδικασιών (ΣΒΑ 16,17).

Μέσω των δράσεών της, η ΟΧΕ θα επιδιώξει να συνεισφέρει σε όλους τους παραπάνω στόχους.

- **Συμβολή της ΟΧΕ στην ισότητα ευκαιριών και κατάργηση διακρίσεων**

Η ισότητα των ευκαιριών αποτελεί γενική αρχή, οι δύο ουσιαστικές πτυχές της οποίας είναι η απαγόρευση των διακρίσεων λόγω ιθαγένειας και η ισότητα μεταξύ ανδρών και γυναικών. Η εν λόγω αρχή εφαρμόζεται σε όλους τους τομείς, ιδίως, στον οικονομικό, κοινωνικό, πολιτιστικό και οικογενειακό βίο. Η αρχή της ίσης μεταχείρισης έχει ως στόχο τη διασφάλιση ισότητας στη μεταχείριση των ατόμων ανεξαρτήτως εθνικότητας, φύλου, φυλής, ή εθνοτικής καταγωγής, θρησκείας ή πεποιθήσεων, αναπηρίας, ηλικίας ή γενετήσιου προσανατολισμού. Η απαγόρευση κάθε διακριτικής μεταχείρισης λόγω ιθαγένειας προβλέπεται στο άρθρο 12 (πρώην άρθρο 6) της Συνθήκης περί ιδρύσεως της Ευρωπαϊκής Κοινότητας. Η αρχή της ισότητας ανδρών και γυναικών καθιερώθηκε από το 1957 με τη συνθήκη της Ρώμης για την ίδρυση της Ευρωπαϊκής Οικονομικής Κοινότητας. Στο άρθρο 141 ορίζεται ότι παρέχεται ίση αμοιβή στους άνδρες και στις γυναίκες για ίσης αξίας παρεχόμενη εργασία. Από το 1975, έχει εκδοθεί σειρά οδηγιών που επεκτείνουν την αρχή της ίσης μεταχείρισης στην πρόσβαση στην απασχόληση, στην επαγγελματική κατάρτιση, στην επαγγελματική προώθηση με στόχο την εξάλειψη κάθε μορφής διάκρισης στον χώρο εργασίας και, εν συνεχεία, στους τομείς της κοινωνικής ασφάλισης, των νομικών καθώς και των επαγγελματικών καθεστώτων. Ο Χάρτης των Θεμελιωδών Δικαιωμάτων της Ευρωπαϊκής Ένωσης, που εγκρίθηκε τον Δεκέμβριο του 2000, ορίζει ότι: «Η ισότητα ανδρών και γυναικών πρέπει να εξασφαλίζεται σε όλους τους τομείς, περιλαμβανομένων της απασχόλησης, της εργασίας και των αποδοχών». Ο Χάρτης εμπεριέχει δικαιώματα που δεν διασφαλίζονται από την Ευρωπαϊκή Σύμβαση των Δικαιωμάτων του Ανθρώπου (ΕΣΔΑ) που περιορίζεται στην προστασία των ατομικών και πολιτικών δικαιωμάτων. Αφορά κυρίως στα κοινωνικά δικαιώματα των εργαζομένων, την προστασία των δεδομένων, τη βιοηθική ή το δικαίωμα ορθής διαχείρισης.

Στο πλαίσιο της ΟΧΕ, οι άξονες πολιτικής και οι δράσεις που επιλέγονται, έχουν υψηλή συμβολή και δεσμεύονται για την τήρηση της αρχής της ισότητας των ευκαιριών και κατάργησης των διακρίσεων.

- Η συμβολή της ΟΧΕ στην προώθηση των δικαιωμάτων των ατόμων με αναπηρία

Με την κύρωση της Σύμβασης των Ηνωμένων Εθνών για τα Δικαιώματα των Ατόμων με Αναπηρίες από την Ελληνική Βουλή με τον ν.4074/2012 (Α' 88) και τη θέσπιση με το Μέρος Δ' του ν.4488/2017 (Α' 137) των κατευθυντήριων οργανωτικών διατάξεων υλοποίησης της Σύμβασης, κάθε εθνική αρχή και κάθε πρόγραμμα οφείλει να διασφαλίζει την ισότιμη άσκηση των δικαιωμάτων των ατόμων με αναπηρία, λαμβάνοντας κάθε πρόσφορο μέτρο και απέχοντας από οποιαδήποτε ενέργεια ή πρακτική που ενδέχεται να θίγει την άσκηση των δικαιωμάτων των ατόμων με αναπηρία.



Οι άξονες πολιτικής και οι δράσεις που επιλέγονται στο πλαίσιο της ΟΧΕ έχουν θετική συμβολή και δεσμεύονται για την άρση της διάκρισης και την προώθηση των δικαιωμάτων των ατόμων με αναπηρία.

2. Μοντέλο διακυβέρνησης και δομή της ΟΧΕ

2.1 Μοντέλο διακυβέρνησης και ενέργειες προετοιμασίας της ΟΧΕ

Σύμφωνα με τον Οδηγό Εφαρμογής για τη συγκρότηση των Ομάδων Υποστήριξης της Διακυβέρνησης των ΟΧΕ για την Περίοδο 2021-2027, για την υποστήριξη της διακυβέρνησης των ολοκληρωμένων στρατηγικών η Εγκύκλιος υπ' αριθμ. 124143 – 21.12.2022 εισάγει τη δημιουργία υποστηρικτικών ομάδων σε αποκεντρωμένο επίπεδο. Συγκεκριμένα, σύμφωνα με τις προβλέψεις της ενότητας 1.2 της Εγκυκλίου, η υποστήριξη της διακυβέρνησης της Στρατηγικής θα διενεργείται σε Περιφερειακό και Χωρικό (Τοπικό) επίπεδο.

Σε επίπεδο Χωρικού (Τοπικού) Φορέα:

- Η Ομάδα συγκροτείται με ευθύνη του αρμόδιου χωρικού φορέα των Στρατηγικών στο πλαίσιο των ΟΧΕ, (δηλαδή της Αστικής Αρχής ΒΑΑ ή του Επικεφαλής Δήμου ή της Περιφέρειας για ΟΧΕ).
- Συντονίζει το σχεδιασμό και τη διαβούλευση της Στρατηγικής και τη διαβούλευση με τους τοπικούς φορείς και την τοπική κοινωνία.
- Διαμορφώνει το Σχέδιο Δράσης για την ωρίμανση των έργων και την υλοποίηση της Στρατηγικής.
- Παρακολουθεί την πορεία ωρίμανσης και υλοποίησης των πράξεων της Στρατηγικής.
- Επιλύει προβλήματα κατά την πορεία υλοποίησης.
- Ενημερώνει την ΕΥΔ και την Περιφερειακή Ομάδα.

Η Χωρική Ομάδα Υποστήριξης δεν υποκαθιστά το χωρικό φορέα (αστική αρχή για ΟΧΕ-ΒΑΑ και δήμο ή Περιφέρεια για ΟΧΕ). Βασικό στοιχείο διαχωρισμού των δύο σχημάτων αποτελεί ο ρόλος που η κάθε δομή έχει.

Η Χωρική Ομάδα έχει τεχνικό, συμβουλευτικό και υποστηρικτικό ρόλο. Ο χωρικός φορέας είναι υπεύθυνος για τη λήψη αποφάσεων και επικυρώνει την εκπροσώπηση των εμπλεκόμενων τοπικών φορέων. Ο ρόλος των δύο οργάνων είναι συμπληρωματικός.

Αναλυτικότερα, οι αρμοδιότητες και λειτουργίες του Χωρικού Φορέα (Αστική Αρχή) και της Χωρικής Ομάδας αποτυπώνονται στον παρακάτω πίνακα.



Πίνακας 1: Λειτουργίες Χωρικού Φορέα (αστική αρχή της ΟΧΕ) και Χωρικής Ομάδας

	Λειτουργίες Χωρικού Φορέα (αστικής αρχής)	Λειτουργίες Χωρικής Ομάδας
Σχεδιασμός και προγραμματισμός	<ul style="list-style-type: none"> • Αναθέτει, εγκρίνει και υποβάλλει στην ΕΥΔ την Πρόταση Χωρικής Στρατηγικής. • Ορίζει τη Χωρική Ομάδα. • Διασφαλίζει και επικυρώνει την τήρηση των διαδικασιών διαβούλευσης και τα αποτελέσματά της. • Υπογράφει / Επικυρώνει τις συμφωνίες των αρμόδιων μερών. • Επιλέγει πράξεις (ή εγκρίνει εκείνες που επιλέγονται από τις τοπικές αρχές - ΕΦΔ) • Συνεργάζεται με τη ΔΑ για τον καθορισμό του πεδίου εφαρμογής των πράξεων που θα υποστηριχθούν. 	<ul style="list-style-type: none"> • Συντονίζει και παρέχει οργανωτική υποστήριξη κατά τη διαβούλευση της Στρατηγικής με τους τοπικούς φορείς και την τοπική κοινωνία. • Παρακολουθεί και διατυπώνει απόψεις κατά την κατάρτιση της στρατηγικής (μπορεί να αναλάβει εξ ολοκλήρου το ρόλο της επίβλεψης του τεχνικού συμβούλου σχεδιασμού). • Προτείνει και εξειδικεύει σχέδια δράσης για τη βελτίωση της υλοποίησης και εξειδικεύει τις ανάγκες για τεχνική βοήθεια. • Ενημερώνει και εισηγείται προς το φορέα διακυβέρνησης για όλα τα παραπάνω ζητήματα.
Εφαρμογή	<ul style="list-style-type: none"> • Συμμετέχει στις αποφάσεις επιλογής έργων ή αναλαμβάνει ΕΦΔ στην περίπτωση που της ανατίθενται καθήκοντα διαχείρισης. • Ενημερώνει και ενθαρρύνει τους δυνητικούς φορείς υλοποίησης έργων. • Μπορεί να εκτελεί δικές του πράξεις (Τ.Β./ Δ.Ι.). • Μπορεί να διενεργεί παρακολούθηση και αξιολόγηση σε επίπεδο στρατηγικής 	<ul style="list-style-type: none"> • Αναλαμβάνει την τακτική παρακολούθηση της πορείας υλοποίησης της Στρατηγικής και της ωρίμανσης των έργων. • Εξειδικεύει σχέδια δράσης για την ωρίμανση έργων και τη βελτίωση της υλοποίησης και προτείνει σχετικές ενέργειες. • Εξειδικεύει τις ανάγκες για τεχνική βοήθεια και ενίσχυση της Διοικητικής Ικανότητας και εισηγείται σχετικές ενέργειες. • Συνεργάζεται με την Περιφερειακή Ομάδα και δικτυώνεται σε περιφερειακό και εθνικό επίπεδο. • Ενημερώνει και εισηγείται προς το φορέα διακυβέρνησης για όλα τα παραπάνω ζητήματα.

Η Χωρική Ομάδα Υποστήριξης αποτελείται από:

- Στελέχη του αρμόδιου χωρικού φορέα που αποδεδειγμένα διαθέτουν την απαιτούμενη εμπειρία και τεχνογνωσία στο σχεδιασμό και υλοποίηση των χωρικών στρατηγικών και πράξεων.



- Εκπροσώπους φορέων που μετέχουν στο σχήμα υποβολής του φορέα και που αποδεδειγμένα διαθέτουν την απαιτούμενη εμπειρία και τεχνογνωσία στο σχεδιασμό και υλοποίηση των χωρικών στρατηγικών και πράξεων.
- Εξωτερικούς εμπειρογνώμονες.

Μια τυπική σύνθεση Χωρικής Ομάδας ΟΧΕ/ΒΑΑ, που εφαρμόζεται σε διαδημοτική ΒΑΑ, με αριθμό από 5 ως 13 μέλη μπορεί να έχει την παρακάτω μορφή :

- 2 -3 εκπρόσωπους της Αστικής Αρχής (αιρετούς ή διοικητικούς σε περίπτωση που υπάρχει ανάλογο τμήμα στον επικεφαλής φορέα ή του ΕΦΔ)
- 1-2 στελέχη της Δ/σης Προγραμματισμού από συμμετέχοντα ΟΤΑ Α΄
- 1-2 στελέχη της Δ/σης Τεχνικών Υπηρεσιών από συμμετέχοντα ΟΤΑ Α΄
- 1 στέλεχος Δ/σης Βιώσιμης Κινητικότητας (αν υπάρχει)
- 0-3 στελέχη των Δ/σεων Πρασίνου, Κοινωνικών Υπηρεσιών ή Πολιτισμού ανάλογα της στόχευσης ή στελέχη Φορέα με σχετικές δεξιότητες (ΕΕΤΑΑ, Αναπτυξιακή Εταιρία / Οργανισμό)
- 0-1 στέλεχος της οικίας ΕΥΔ1
- 0-2 εμπειρογνώμονες (σύμβουλος υποστήριξης, Πανεπιστήμιο ή εκπρόσωπος τοπικού επαγγελματικού ή επιστημονικού φορέα)

Μετά την έγκριση από τα Δ.Σ. των δήμων Ακτίου-Βόνιτσας και Αμφιλοχίας του Εταιρικού Συμφώνου Συνεργασίας για το σχεδιασμό και υλοποίηση ΟΧΕ στην χωρική ενότητα των δήμων Ακτίου-Βόνιτσας και Αμφιλοχίας, με απόφαση του επικεφαλής της αστικής αρχής της ΟΧΕ ορίστηκε η Ομάδα Σχεδιασμού αποτελούμενη από:

- δύο (2) στελέχη από τον Δήμο Ακτίου-Βόνιτσας,
- δύο (2) στελέχη από τον Δήμο Αμφιλοχίας,
- ένα (1) στέλεχος της Ειδικής Υπηρεσίας Διαχείρισης του Προγράμματος Δυτική Ελλάδα 2021-2027.

Για την αποτελεσματική διακυβέρνηση της ΟΧΕ, η ομάδα σύνταξης της στρατηγικής της ΟΧΕ, που αποτελείται από εμπειρογνώμονες, θα συνεχίσει να υποστηρίζει την επίτευξη των στόχων της ΟΧΕ.

Επιπροσθέτως,, στο πλαίσιο του ΟΧΕ προβλέπεται η δράση «Παρακολούθηση και Αξιολόγηση της ΟΧΕ», με σκοπό:

- Την υποστήριξη της αστικής αρχής της ΟΧΕ στην παρακολούθηση της πορείας υλοποίησης της Στρατηγικής και των έργων, τη σύνταξη και την εισήγηση των Εκθέσεων Παρακολούθησης της Προόδου.
- Τη συνεργασία και κινητοποίηση των φορέων υλοποίησης για την επίσπευση των έργων, καταγραφή αδυναμιών ή εμποδίων στην υλοποίησή τους και προτάσεις δράσεων για την αντιμετώπισή τους.
- Την παροχή συμβουλών προς τους φορείς υλοποίησης σε σχέση με τη διαχείριση του σχεδιασμού και της υλοποίησης των έργων τους.

¹ Εφόσον τεκμηριώνεται από την σημαντικότητα της Στρατηγικής στην υλοποίηση των στόχων του Προγράμματος



- Την καταγραφή και οριοθέτηση αναγκών για την Τεχνική Βοήθεια και εισήγηση στην Ομάδα Διακυβέρνησης υποστήριξης της ΣΒΑΑ του Δήμου Δράμας.
- Τη συνεργασία με τους υπόλοιπους χωρικούς εμπειρογνώμονες και με τον Περιφερειακό εμπειρογνώμονα, μεγιστοποιώντας την εμπειρία και τα οφέλη

Τέλος, Τεχνικός Σύμβουλος θα αναλαμβάνει τα εξής:

- Υποστήριξη στον συντονισμό ενεργειών της αστικής αρχής της ΟΧΕ και του Εταιρικού Σχήματος για τον καθορισμό χρονοδιαγράμματος υλοποίησης.
- Υποστήριξη στον έλεγχο του χρονοδιαγράμματος υλοποίησης της ΟΧΕ και στη σύνταξη κατευθύνσεων για την τήρησή του.
- Συμμετοχή στις συναντήσεις της αστικής αρχής με τη Διαχειριστική Αρχή.
- Συμμετοχή στις συναντήσεις του Εταιρικού Σχήματος.
- Υποστήριξη σε ενέργειες για την περαιτέρω εξειδίκευση της Στρατηγικής ΟΧΕ.
- Υποστήριξη της αστικής αρχής στην προετοιμασία των υπό υποβολή προτάσεων των φορέων του εταιρικού σχήματος.

Οι βασικές ενέργειες για την προετοιμασία της ΟΧΕ ΑΒΑΜ, που υλοποιήθηκαν με πρωτοβουλία και συντονισμό του επικεφαλής δήμου Ακτίου-Βόνιτσας ήταν:

- Ανάθεση σε τεχνικό σύμβουλο την υποστήριξη εκπόνησης της ΟΧΕ ΑΒΑΜ.
- Ολοκλήρωση της συγγραφής ενός πρώτου σχεδίου της υφιστάμενης κατάστασης και της στρατηγικής της ΟΧΕ των 2 Δήμων για διαβούλευση.
- Αποστολή ερωτηματολογίων και τεχνικών δελτίων προς συμπλήρωση σε δήμους και φορείς.
- Στις 17/09/2023 πραγματοποιήθηκε ανοιχτή διαβούλευση – συνάντηση στον πολυχώρο ΛΑΙΣ με τη συμμετοχή των 2 δήμων, εκπροσώπου της ΕΥΔ ΠΔΕ, του τεχνικού συμβούλου, φορέων και πολιτών.
- Στις 19/09/2023, μετά από συνεννόηση με τη Διαχειριστική, έγιναν οι απαιτούμενες αλλαγές στο υπόδειγμα του online ερωτηματολογίου και στη φόρμα για online συμπλήρωση έργων της ΟΧΕ και αναρτήθηκε στις ιστοσελίδες των δύο δήμων.
- Ολοκληρώθηκε η κατάθεση και επεξεργασία προτάσεων προς ένταξη στην ΟΧΕ.

2.2 Δομή και περιεχόμενο της ΟΧΕ

Λαμβάνοντας υπόψη το υπ' αριθμ. 124143/21.12.2022 έγγραφο «Κατευθύνσεις για την επιλογή και σχεδιασμό των στρατηγικών στο πλαίσιο των ΟΧΕ, ΟΧΕ–ΒΑΑ και ΤΑΠΤΟΚ» της Ειδικής Υπηρεσίας Στρατηγικής Σχεδιασμού και Αξιολόγησης ο χωρικός φορέας της ΟΧΕ ΑΒΑΜ προχώρησε στην κατάρτιση και στοιχειοθέτηση της πρότασης και μελέτης της ΟΧΕ ΑΒΑΜ 2021-2027, σύμφωνα με την παρακάτω δομή:



Δομή και περιεχόμενο μελέτης ΟΧΕ ΑΒΑΜ 2021 -2027

- 1. Προγραμματικό πλαίσιο των ολοκληρωμένων χωρικών επενδύσεων 2021-2027**
- 2. Μοντέλο διακυβέρνησης της ΟΧΕ**
- 3. Περιοχή Παρέμβασης**
 - Ανάλυση των χωρικών και αναπτυξιακών χαρακτηριστικών της περιοχής παρέμβασης (αναπτυξιακά, περιβαλλοντικά, κοινωνικά, πολιτιστικά, δημογραφικά χαρακτηριστικά, υποδομές κ.α.)
 - SWOT ανάλυση της περιοχής παρέμβασης
- 4. Χωρική Στρατηγική**
 - Αναπτυξιακές ανάγκες και δυνατότητες της περιοχής
 - Περιγραφή της ολοκληρωμένης προσέγγισης για την αντιμετώπιση των προσδιορισμένων αναπτυξιακών αναγκών και του αναπτυξιακού δυναμικού της περιοχής-Λογική της παρέμβασης
 - Όραμα της στρατηγικής
 - Γενικοί στόχοι της στρατηγικής
 - Άξονες Προτεραιότητας (ΑΠ) της Στρατηγικής
 - Ειδικοί Στόχοι (ΕΣ) της Στρατηγικής
 - Δράσεις/έργα ανά ΑΠ και ΕΣ
 - Συμβατότητα της στρατηγικής με στόχους ΠΕΠ της ΠΔΕ 2021-2027
 - Ωριμότητα Στρατηγικής ΟΧΕ
- 5. Ανάλυση πράξεων (δράσεων/έργων) της ΟΧΕ 2021-2027**
 - Ανάλυση πράξεων
 - Δείκτες
 - Ωριμότητα
 - Χρονοδιάγραμμα υλοποίησης
- 6. Σχέδιο χρηματοδότησης της Στρατηγικής ΟΧΕ 2021-2027**
 - Συνολικό χρηματοδοτικό σχέδιο, συμπεριλαμβανομένων άλλων πηγών
 - Χρηματοδοτικό σχέδιο ΟΧΕ με τους πόρους του ΠΕΠ ΠΔΕ 2021-2027
 - Χρηματοδοτικό σχέδιο λοιπών δράσεων/έργων με χρηματοδότηση από άλλες πηγές
- 7. Πλαίσιο κατάρτισης και υλοποίησης της Στρατηγικής ΟΧΕ ΑΒΑΜ 2021-2027**
 - Εταιρικό σχήμα ΟΧΕ ΑΒΑΜ
 - Διαδικασίες διοίκησης, παρακολούθησης και υλοποίησης Στρατηγικής ΟΧΕ
 - Ανάλυση-αντιμετώπιση κινδύνων

Στην **ενότητα 1** παρουσιάζεται το θεσμικό και προγραμματικό πλαίσιο της εκπόνησης της ΟΧΕ.

Στην **ενότητα 2** περιλαμβάνεται το μοντέλο διακυβέρνησης, οι ενέργειες σχεδιασμού της ΟΧΕ καθώς και η δομή και το περιεχόμενο της ΟΧΕ.

Στο πλαίσιο της **ενότητας 3**, γίνεται η οριοθέτηση της περιοχής παρέμβασης και η παρουσίαση όλων εκείνων των δεδομένων στατιστικού, απογραφικού και χαρτογραφικού χαρακτήρα προκειμένου να



αξιολογηθεί η υφιστάμενη κατάσταση, να ορισθεί και να παρουσιασθεί επαρκώς η περιοχή παρέμβασης της ΟΧΕ, αλλά και να αιτιολογηθούν επαρκώς και αποτελεσματικώς οι ανάγκες και οι προκλήσεις που προσδιορίζουν τη λογική της παρέμβασης που θα αναλυθεί στις επόμενες ενότητες του σχεδίου. Η ενδελεχής ανάλυση, επεξεργασία και αξιολόγηση των αναπτυξιακών, κοινωνικών, οικονομικών και περιβαλλοντικών δεικτών, αναδεικνύουν την τεκμηρίωση της αναγκαιότητας ολοκληρωμένης παρέμβασης για την αντιμετώπιση των προβλημάτων της περιοχής και της πόλης που αφορούν κοινωνικά, περιβαλλοντικά, οικονομικά, δημογραφικά και κλιματικά προβλήματα, που αντίστοιχα προσδιορίζουν και τις ανάγκες που έρχεται ο σχεδιασμός των έργων της ΟΧΕ να υπηρετήσει.

Στο πλαίσιο της **ενότητας 4**, παρουσιάζεται περιγραφικά η στρατηγική της ΟΧΕ, με ανάλυση της επιλογής για επικέντρωση σε συγκεκριμένα ζητήματα/ προτεραιότητες και περιοχές, καθώς και ο χρονικός της ορίζοντας, ενώ ταυτόχρονα περιγράφονται συνοπτικά τα αναμενόμενα αποτελέσματα της στρατηγικής, κυρίως ως προς την αντιμετώπιση των αναγκών. Ο στρατηγικός στόχος και η βασική επιδίωξη της ΟΧΕ για την περιοχή παρέμβασης είναι η πολυεπίπεδη και πολυθεματική αναδιάταξη και ενδυνάμωση των υποδομών, της οικονομίας, του περιβάλλοντος και των αστικών και κοινωνικών λειτουργιών της περιοχής αναφοράς, ώστε, ενδυναμωμένα, να συνεχίσει να λειτουργεί ως πόλος ανάπτυξης, αναπτύσσοντας περαιτέρω την ελκυστικότητά της ως τόπου συγκέντρωσης δυναμικών και βιώσιμων οικονομικών δραστηριοτήτων, σημείου συνάντησης του τουρισμού και του πολιτισμού, καθώς και χώρου ποιοτικής διαβίωσης των κατοίκων της, με κοινωνική συνοχή και αειφορικό περιβάλλον.

Σύμφωνα με τον παραπάνω κεντρικό στόχο της στρατηγικής ΟΧΕ, οι βασικές προτεραιότητες της ολοκληρωμένης αναπτυξιακής στρατηγικής είναι:

- Ο ολοκληρωμένος, μεσοπρόθεσμος χωρικός και αναπτυξιακός σχεδιασμός και η αναδιάταξη των λειτουργιών των οικισμών και της ευρύτερης περιοχής.
- Η ολοκληρωμένη και στοχευμένη αναπτυξιακή και χωρική παρέμβαση για την αποκατάσταση του οικονομικού ιστού και την ενδυνάμωση της οικονομικής λειτουργίας και της ελκυστικότητας της περιοχής.
- Η αντιμετώπιση των οξύτατων κοινωνικών προβλημάτων και η εξασφάλιση της κοινωνικής συνοχής.
- Η βελτίωση του αστικού περιβάλλοντος μέσω νέων υποδομών και παρεμβάσεων όπως είναι η προώθηση της αστικής κινητικότητας και της αστικής αναζωογόνησης.
- Η ανάπτυξη δομών και υποδομών, καθώς και η δημιουργία και εξασφάλιση υψηλής ποιότητας δημόσιων κοινόχρηστων χώρων για τη βελτίωση της καθημερινότητας των πολιτών και των επισκεπτών.
- Η αξιοποίηση των πλουτοπαραγωγικών πόρων της περιοχής, μεταξύ άλλων με στήριξη της επιχειρηματικότητας.

Σε επίπεδο σχεδιασμού και υλοποίησης, η στρατηγική της ΟΧΕ αναπτύσσεται με μια «λογική παρέμβασης» (intervention logic), όπου ορίζει τα λογικά βήματα που πρέπει να ακολουθηθούν προκειμένου να δοθεί έμφαση στα αποτελέσματα, σύμφωνα με τις κατευθύνσεις του σχεδιασμού της τρέχουσας προγραμματικής περιόδου. Η λογική της παρέμβασης ξεκινά από την ανάλυση των αναπτυξιακών αναγκών που διαμορφώνουν τη στρατηγική, στη συνέχεια προχωρά στον καθορισμό ειδικών στόχων, οι οποίοι αποτελούν το αποτέλεσμα το οποίο θα επιτευχθεί μέσα από τη συνεισφορά συγκεκριμένων πράξεων και τέλος, οι ειδικοί στόχοι οδηγούν στον ορισμό συγκεκριμένων δεικτών



αποτελέσματος και οι πράξεις στον ορισμό συγκεκριμένων δεικτών εκροής. Στη σχετική ενότητα παρουσιάζεται σε μορφή πίνακα η «λογική παρέμβασης».

Επίσης, στο τέλος της ενότητας 4 περιλαμβάνεται η τεκμηρίωση της συνάφειας της Στρατηγικής, των στόχων και των πράξεων της ΟΧΕ ΑΒΑΜ με τους αντίστοιχους στόχους του ΠΕΠ ΠΔΕ, των ΣΒΑΚ και άλλων σχεδίων και προγραμμάτων.

Στο πλαίσιο της **ενότητας 5** γίνεται η αναλυτική παράθεση των προτεινόμενων Πράξεων που αναμένεται να υλοποιηθούν στο πλαίσιο της ΟΧΕ και η επιλογή τους έγινε στη βάση της διαβούλευσης με τους φορείς, αλλά και με βάση τα κριτήρια επιλεξιμότητας του ΠΕΠ ΠΔΕ 2021-2027 και του νέου Πλαισίου Διαχείρισης του ΕΣΠΑ 2021-2027. Για την επιλογή των πράξεων ακολουθήθηκε και η λογική της εξυπηρέτησης και εκπλήρωσης των αναγκών που διαπιστώθηκαν μέσα από την ανάλυση της περιοχής παρέμβασης και τη συνάφεια με τους ειδικούς στόχους και τους δείκτες αποτελέσματος και εκροών.

Στην **ενότητα 6** παρουσιάζεται το σχέδιο χρηματοδότησης της ΟΧΕ ΑΒΑΜ 2021-2027, ήτοι:

- Το συνολικό χρηματοδοτικό σχέδιο, συμπεριλαμβανομένων άλλων πηγών.
- Το χρηματοδοτικό σχέδιο με τους πόρους που προβλέπονται για τις ολοκληρωμένες χωρικές επενδύσεις του ΠΕΠ ΠΔΕ 2021-2027.
- Το χρηματοδοτικό σχέδιο λοιπών δράσεων με χρηματοδότηση από άλλες πηγές.

Τέλος, στο πλαίσιο της **Ενότητας 7**, γίνεται η παρουσίαση του πλαισίου διαβούλευσης και αντιμετώπισης κινδύνων, καθώς και των δράσεων παρακολούθησης, αξιολόγησης, προβολής και δημοσιότητας της ΟΧΕ.

3. Περιοχή Παρέμβασης

3.1 Οριοθέτηση περιοχής παρέμβασης

Η περιοχή σχεδιασμού και εφαρμογής της ΟΧΕ είναι το σύνολο (άθροισμα) των χωρικών ενότητων των δήμων Αμφιλοχίας και Ακτίου-Βόνιτσας.

Ο Δήμος Ακτίου – Βόνιτσας, μετά την εφαρμογή του Ν. 3852/2010 («Καλλικράτης»), αποτελείται από τους πρώην Δήμους Ανακτορίου, Κεκροπίας και Μεδεώνος και καταλαμβάνει το Β.Δ. τμήμα της Π.Ε. Αιτωλοακαρνανίας και της Περιφέρειας Δυτικής Ελλάδας. Έδρα του νέου δήμου είναι η Βόνιτσα.

Ο Δήμος συνορεύει με τους Δήμους Αμφιλοχίας και Ξηρομέρου της Π.Ε. Αιτωλοακαρνανίας και τους Δήμους Λευκάδας της Π.Ε. Λευκάδας της Περιφέρειας Ιονίων Νήσων και Πρέβεζας της Π.Ε. Πρέβεζας της Περιφέρειας Ηπείρου.

Πίνακας 2: Διοικητική διαίρεση Δήμου Ακτίου – Βόνιτσας

Δήμος	Δημοτική Ενότητα	Δημοτική/Τοπική Κοινότητα	Οικισμός
Ακτίου - Βόνιτσας	Δ. Ε. Ανακτορίου	Κοινότητα Βόνιτσας	Βόνιτσα,η
			Άκτιον,το



			Νέα Καμαρίνα,η
		Κοινότητα Αγίου Νικολάου Βονίτσας και Ξηρομέρου	Άγιος Νικόλαος,ο Άι Γιάννης,ο
		Κοινότητα Δρυμού	Δρυμός,ο Πέτρα,η
		Κοινότητα Θυρίου	Θύριον,το Γούργουβλη,η
		Κοινότητα Μοναστηρακίου	Μοναστηράκιον,το Κορπή,η
		Κοινότητα Παλιαμπέλων	Παλιάμπελα,τα Βαρκό,το Βολίμι,το Ρούγα,η
	Δ. Ε. Μεδεώνος	Κοινότητα Κατούνας	Κατούνα,η Άγιος Νικόλαος,ο Λουτράκιον,το
		Κοινότητα Αετού	Αετός,ο
		Κοινότητα Αχυρών	Αχυρά,τα
		Κοινότητα Κομπωτής	Κομπωτή,η
		Κοινότητα Κονοπίνας	Κονοπίνα,η
		Κοινότητα Τρύφου	Τρύφος,ο
		Δ. Ε. Παλαίρου	Κοινότητα Παλαίρου
	Κοινότητα Βάτου		Βάτος,ο
	Κοινότητα Περατιάς		Περατιά,η Αγία Βαρβάρα,η Βαγιά,η (νησίς) Φορτί,το (νησίς)
	Κοινότητα Πλαγιάς		Πλαγιά,η Αμμούσα,η Παλιά Πλαγιά,η
	Κοινότητα Πογωνιάς		Πογωνιά,η Άγιος Νικόλαος,ο (νησίς) Βαρκό,το Στενόν,το

Πηγή: ΕΛ. ΣΤΑΤ.



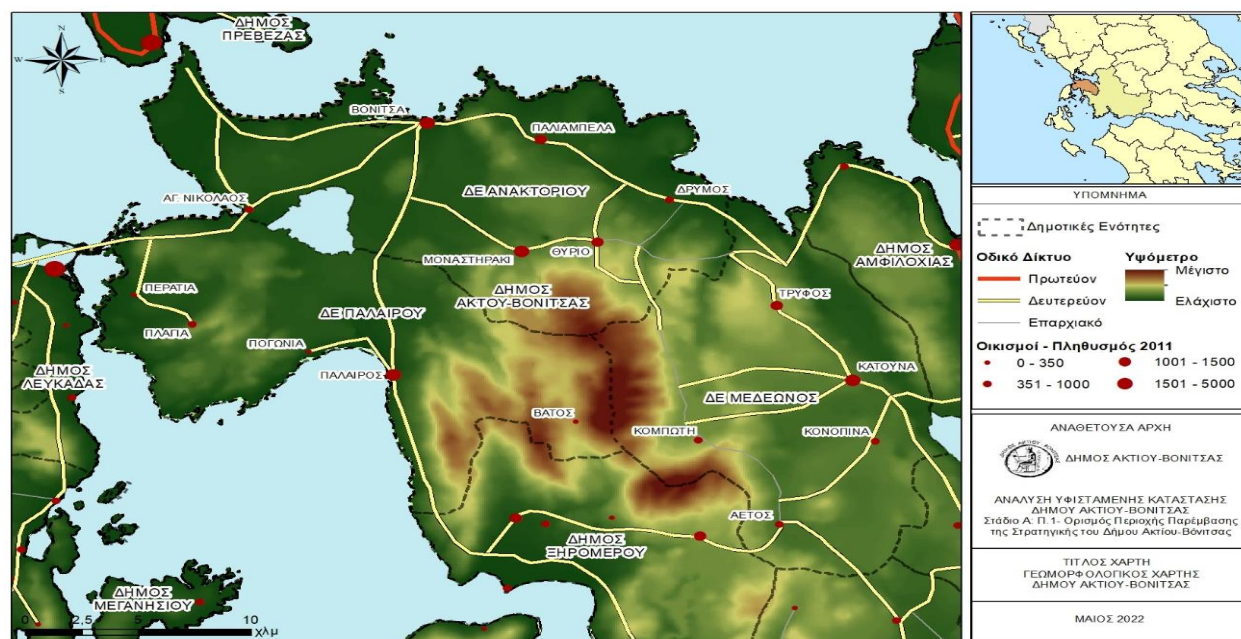
Η έκταση του Δήμου Ακτίου-Βόνιτσας ανέρχεται σε 660.155 τ. χλμ. και ο πληθυσμός του το 2021 σε 14.656 (2021), από 17.370 το 2011. Οι τρεις Δ.Ε. μοιράζονται σχεδόν ακριβοδίκαια την συνολική επιφάνεια του νέου Δήμου. Ειδικότερα, η έκταση της Δ.Ε. Ανακτορίου, της Δ.Ε. Παλαίρου και της Δ.Ε. Μεδεώνος είναι 241.112 τ. χλμ., 205.843 τ. χλμ και 213.200 τ. χλμ αντίστοιχα.

Χάρτης 1: Χωροταξική ένταξη Δήμου Ακτίου – Βόνιτσας στην ΠΕ Αιτωλοακαρνανίας



Πηγή: Ιδία επεξεργασία

Χάρτης 2: Γεωμορφολογικός χάρτης Δήμου Ακτίου – Βόνιτσας



Πηγή: Ιδία επεξεργασία



Με τη συγχρηματοδότηση
της Ευρωπαϊκής Ένωσης



Ο Δήμος Αμφιλοχίας, μετά την εφαρμογή του Ν. 3852/2010 («Καλλικράτης»), αποτελείται από τους πρώην Δήμους Αμφιλοχίας, Ινάχου και Μενιδίου και καταλαμβάνει το βόρειο τμήμα της Π.Ε. Αιτωλοακαρνανίας και της Περιφέρειας Δυτικής Ελλάδας, ενώ έδρα του είναι η Αμφιλοχία. Ο Δήμος Αμφιλοχίας έχει έκταση 1091,8 τ. χλμ. και πληθυσμό 15.073 (2021). Το 2011 ο πληθυσμός του Δήμου ανέρχονταν σε 17.056 χιλ. κατοίκους.

Πίνακας 3: Διοικητική διαίρεση Δήμου Αμφιλοχίας

Δήμος	Δημοτική Ενότητα	Δημοτική/Τοπική Κοινότητα	Οικισμός
Αμφιλοχίας	Δ.Ε. Αμφιλοχίας	Κοινότητα Αμφιλοχίας	Αμφιλοχία,η
			Λιμναία,η
			Μπούκκα,η
			Πλατός,ο
		Κοινότητα Αμπελακίου	Αμπελάκιον,το
			Αμφιλοχικό Άργος,το
			Αριάδα,η
			Κάμπος,ο
			Κεραμίδι,το
		Κοινότητα Ανοιξιάτικου	Ανοιξιάτικον,το
			Αγία Τριάς,η
			Κατάφουρκον,το
			Μαυροράχη,η
			Μονή Ρέθα,η
			Ξηρολίβαδον,το
			Πετράλωνα,τα
			Προφήτης Ηλίας,ο
			Πτελέα,η
			Σκρέικο,το
			Τριανταφυλλούλα,η
			Τσούκκα,η
			Ψηλά Αλώνια,τα
		Κοινότητα Βαρετάδας	Βαρετάδα,η
		Κοινότητα Κεχρινιάς	Κεχρινιά,η
			Άγιοι Θεόδωροι,οι
			Κάναλος,ο
			Κομποθέκλα,η
Μακρυχώρια,τα			
Φαλαγγιάς,ο			
Κοινότητα Λουτρού	Κρίκελλος,ο		



Δ.Ε. Ινάχου	Κοινότητα Μέγα Κάμπου	Ξηράκια,τα	
		Μέγας Κάμπος,ο	
		Κοινότητα Σαρδινίων	Σαρδίνια,τα
			Καλύβια,τα
		Κοινότητα Σπάρτου	Σπάρτον,το
	Πηγαδάκι,το		
	Τρία Αλώνια,τα		
	Κοινότητα Στάνου	Στάνος,ο	
	Κοινότητα Χαλκιοπούλων	Νέο Χαλκιοπούλο,το	
		Άγιοι Θεόδωροι,οι	
		Άγιος Βλάσιος,ο	
		Άγιος Μηνάς,ο	
		Αγραπιδόκαμπος,ο	
		Ξωμερή,η	
		Προσήλια,τα	
		Χαλκιοπούλοι,οι	
	Κοινότητα Αγριδίου	Νέον Αγρίδιον,το	
		Δρομίτσα,η	
		Κάμιнос,η	
	Κοινότητα Αλευράδας	Αλευράδα,η	
Κρεμαστά Συκιάς,τα			
Πιστιανά,τα			
Κοινότητα Αμοργιανών	Αμοργιανοί,οι		
	Μαλαταίκον,το		
	Πραντικόν,το		
	Χαμορίκι,το		
Κοινότητα Βρουβιανών	Βρουβιανά,τα		
	Αυλάκιον,το		
Κοινότητα Γιαννοπούλων	Παλιάμπελα,τα		
	Γιαννόπουλοι,οι		
Κοινότητα Εμπεσού	Εμπεσός,ο		
	Γραμματσούλι,το		
	Σκατζόκαμπος,ο		
	Συκέα,η		
	Φτελιά,η		
Κοινότητα Μαλεσιάδας	Νέα Μαλεσιάδα,η		
	Άνω Κάμπος,ο		
	Μαρανέλι,το		
Κοινότητα Μπαμπαλιού	Μπαμπαλιόν,το		
Κοινότητα Πατιοπούλου	Πατιόπουλον,το		

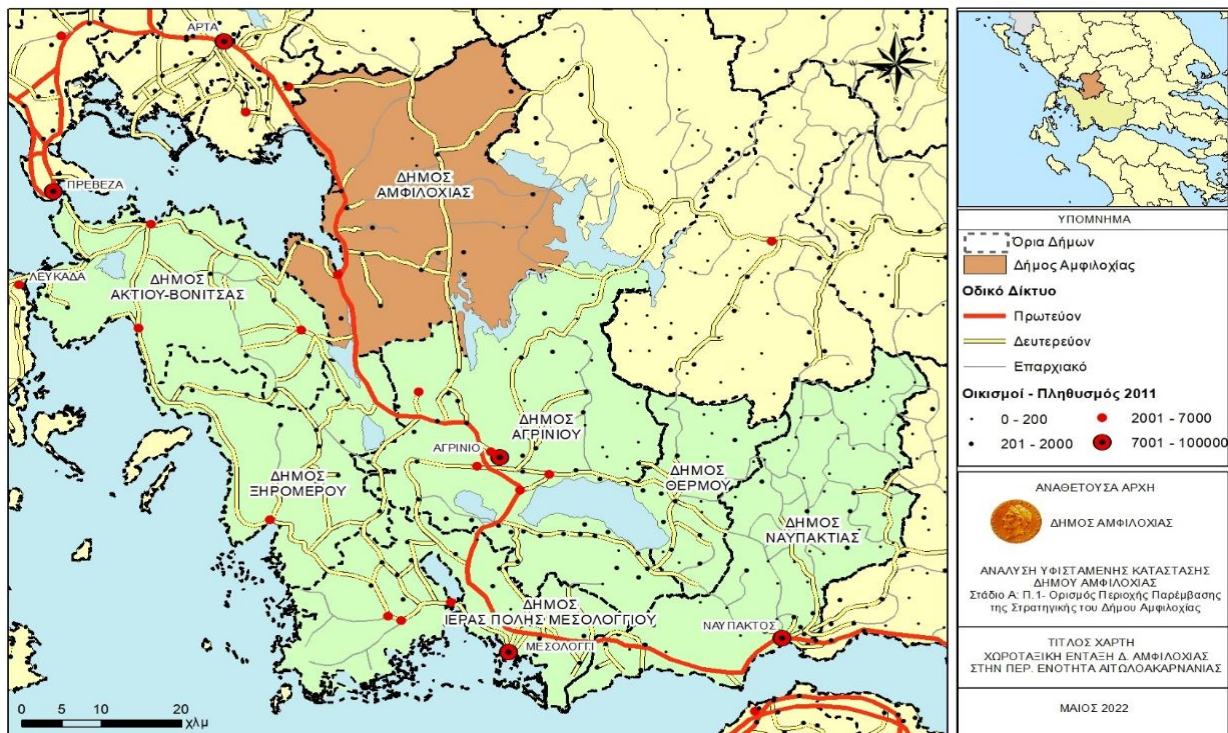


			Διακόπια,τα
			Θύαμος,ο
			Πετσάλια,τα
			Φράγκου,η
		Κοινότητα Περδικακίου	Περδικάκιον,το
			Πηγάδια,τα
		Κοινότητα Πετρώνας	Πετρώνα,η
			Βαρκό Κυπριό,το
	Κατσιάδες,οι		
	Ρίγανη,η		
	Κοινότητα Ποδογοράς	Υπαπαντή,η	
		Ποδογορά,η	
	Κοινότητα Σταθά	Σταθάς,ο	
		Παυλιάδα,η	
		Ποταμιά,η	
Κοινότητα Τρικλίνου	Τρίκλινον,το		
	Αμπέλιον,το		
Δ.Ε. Μενιδίου	Κοινότητα Μενιδίου	Μενίδιον,το	
		Ελαιοχώριον,το	
		Θεριακήσιον,το	
		Κατσούλι,το	
		Λαγκάδα,η	
		Συκούλα,η	
	Κοινότητα Φλωριάδος	Φλωριάδα,η	
		Ελαιόφυτον,το	
		Καθαροβούνιον,το	
		Καστριώτισσα,η	
		Παλαιά Φλωριάδα,η	
		Παλαιόκαστρον,το	
Χρυσοπηγή,η			
	Χρυσορράχη,η		

Πηγή: ΕΛ. ΣΤΑΤ.



Χάρτης 3: Χωροταξική ένταξη Δήμου Αμφιλοχίας στην ΠΕ Αιτωλοακαρνανίας



Πηγή: Ιδία επεξεργασία

Χάρτης 4: Γεωμορφολογικός χάρτης Δήμου Αμφιλοχίας



Πηγή: Ιδία επεξεργασία

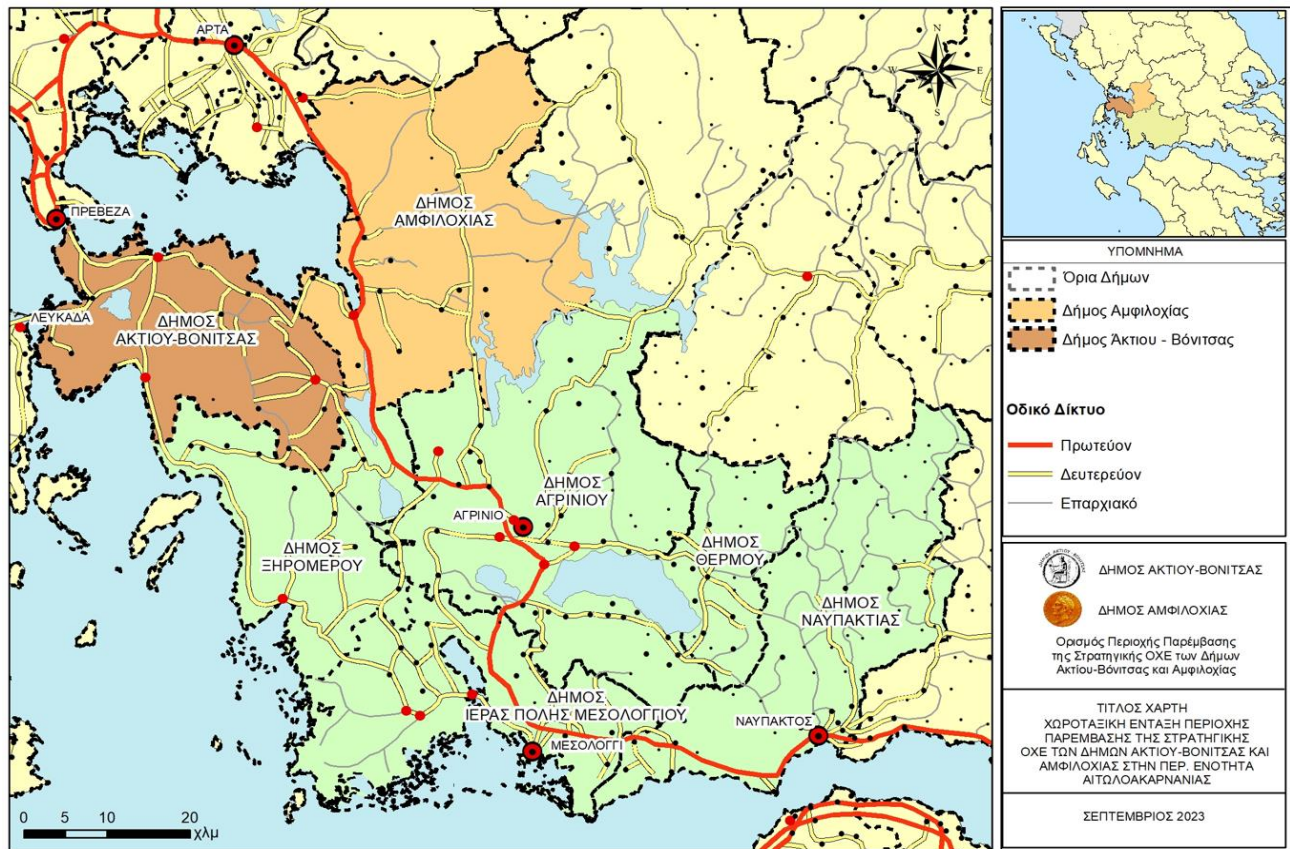


Με τη συγχρηματοδότηση της Ευρωπαϊκής Ένωσης



Η περιοχή παρέμβασης συμπεριλαμβάνει το σύνολο των δύο δήμων και συνιστά σημαντική ενδοπεριφερειακή οικιστική και αναπτυξιακή χωρική ενότητα με σημαντική έκταση (1.752 τ. χλμ.), πληθυσμό (29.729 κατοίκους, σύμφωνα με την απογραφή 2021) και υψηλή οικολογική αξία.

Χάρτης 5: Σύνολο περιοχής παρέμβασης



Πηγή: ίδια επεξεργασία

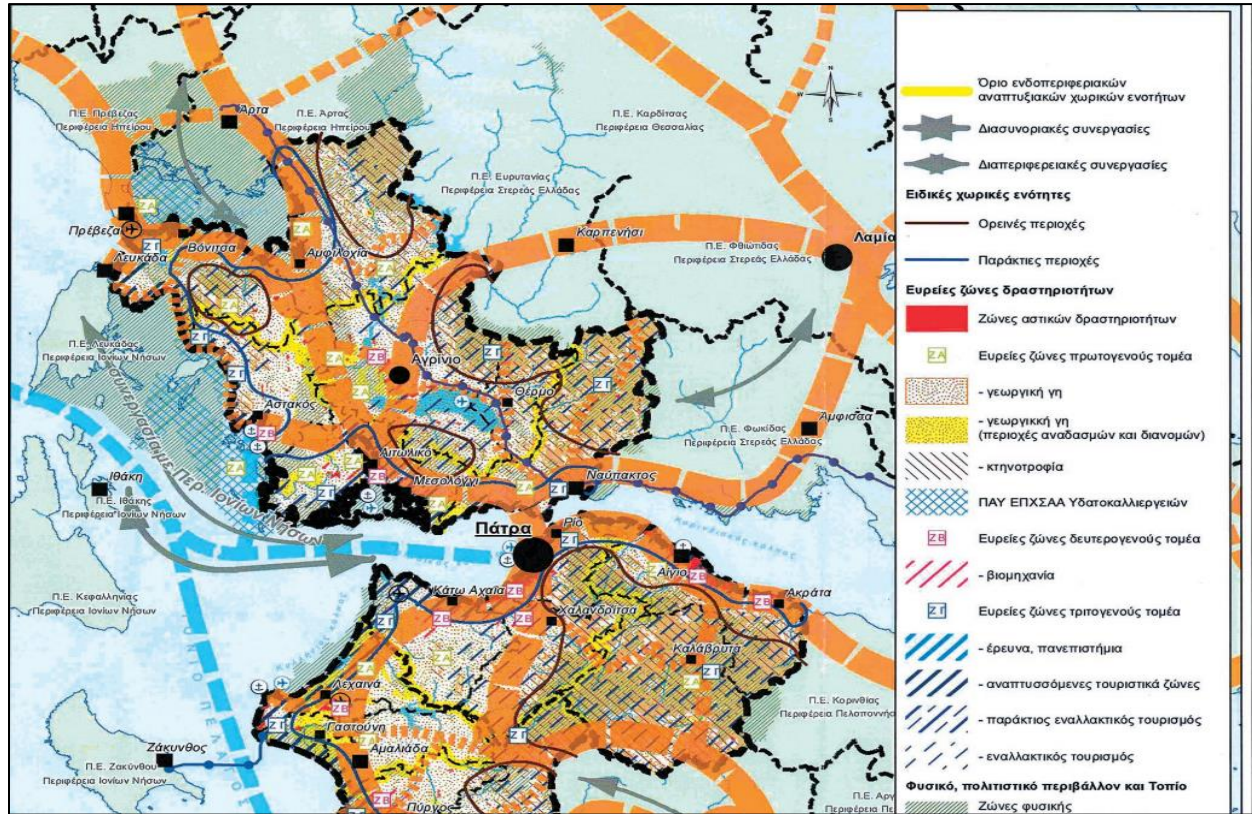
Η συνολική χωρική ενότητα εμφανίζει την παρακάτω διοικητική και οικιστική δομή:

Ο αναπτυξιακός πόλος Ακτίου-Βόνιτσας και Αμφιλοχίας αποτελεί μια ενιαία, οριζόντια λειτουργική περιοχή. Η ύπαρξη οικισμών συνεχόμενων οικιστικών επιπέδων και η απουσία οικισμών μεγάλης αστικής εμβέλειας, αντανακλά ένα οικιστικό δίκτυο, που είναι ομοιόμορφα κατανομημένο, καθώς οι οικισμοί μικρών επιπέδων εξαρτώνται άμεσα ή έμμεσα, διοικητικά ή λόγω εγγύτητας με οικισμούς του αμέσως επόμενου επιπέδου. Λόγω των έντονων αλληλεξαρτήσεων με τους όμορους αναπτυξιακούς πόλους Αγρινίου, Αστακού, Λευκάδας, Πρέβεζας και Άρτας, οι όποιες χωροοικονομικές δυναμικές και εξελίξεις της περιοχής επηρεάζουν και τις ως άνω περιοχές.

Βασικό πλεονέκτημα της χωρικής αναπτυξιακής ενότητας είναι ότι από αυτήν διέρχονται δύο διευρωπαϊκοί άξονες ανάπτυξης (που σχετίζονται με τους οδικούς άξονες των διευρωπαϊκών δικτύων Μεταφορών). Πρόκειται για τον αποκαλούμενο δυτικό άξονα ανάπτυξης που διατρέχει ανατολικά τον κόλπο, συνδέοντας την Αμφιλοχία με την Άρτα και περαιτέρω με τα Ιωάννινα και τον άξονα που διατρέχει

το νότιο τμήμα του κόλπου συνδέοντας την Αμβρακία (ευρύτερη περιοχή Αμφιλοχίας) με τη Βόνιτσα και περαιτέρω με τη Λευκάδα, καθώς και την Πρέβεζα και την Ηγουμενίτσα, μέσω της υποθαλάσσιας σύνδεσης Ακτίου - Πρέβεζας.

Χάρτης 6: Χωροταξικά χαρακτηριστικά της περιοχής παρέμβασης



Πηγή: ίδια επεξεργασία

Οι μελλοντικές προοπτικές της αναπτυξιακής φυσιογνωμίας της ενότητας ολοκληρώνονται με ακόμα δύο ενδοπεριφερειακούς άξονες ανάπτυξης, που βοηθούν την ενδυνάμωση στο εσωτερικό της Περιφέρειας. Ο ένας διατρέχει τα δυτικά παράλια της Αιτωλοακαρνανίας, συνδέοντας τον Αστακό με την Βόνιτσα και σχετίζεται κυρίως με την εξελισσόμενη παράκτια τουριστική ανάπτυξη, αλλά και με δραστηριότητες του πρωτογενή τομέα παραγωγής. Ο δεύτερος αφορά στην σύνδεση της Αμφιλοχίας με την λίμνη Κρεμαστών μέσω του οικισμού Νέο Χαλκιόπουλο και τις ΠΕ Ευρυτανίας και Καρδίτσας. Ο άξονας αυτός μπορεί να συμβάλει στην ανάπτυξη της απομονωμένης και μειονεκτικής ορεινής περιοχής του δήμου Αμφιλοχίας (περιοχή Βάλτου), τόσο με την τουριστική αξιοποίηση της λίμνης, όσο και με την ανάπτυξη κτηνοτροφικών δραστηριοτήτων.

3.2 Χαρακτηριστικά, αδυναμίες και προκλήσεις της περιοχής παρέμβασης

3.2.1 Χωρικά και χωρο-οικονομικά χαρακτηριστικά και προκλήσεις

Σύμφωνα με το αναθεωρημένο Π.Π.Χ.Σ.Α.Α., η Ενότητα των Δήμων Ακτίου - Βόνιτσας και Αμφιλοχίας αποτελεί τμήμα της ευρύτερης διαπεριφερειακής αναπτυξιακής ενότητας του Αμβρακικού και της



Με τη συγχρηματοδότηση
της Ευρωπαϊκής Ένωσης



περιοχής άμεσης εμβέλειας του διεθνούς αεροδρομίου Ακτίου. Κύρια χαρακτηριστικά της διαπεριφερειακής ενότητας που περιλαμβάνει τις ευρύτερες περιοχές των πόλεων της Πρέβεζας, της Λευκάδας, της Βόνιτσας, της Άρτας και της Αμφιλοχίας είναι:

- Ο Αμβρακικός κόλπος και η προστασία, ανάδειξη και αξιοποίηση του ως κοινού στοιχείου βιώσιμης ανάπτυξης της περιοχής.
- Οι δυνατότητες ποιοτικής αναβάθμισης και ενίσχυσης του παράκτιου και των εναλλακτικών μορφών τουρισμού, τόσο στις ακτές, όσο και στην ορεινή ενδοχώρα, με συγκριτικά πλεονεκτήματα το αεροδρόμιο του Ακτίου και τις μεγάλες δυνατότητες και προοπτικές του θαλάσσιου ιστιοπλοϊκού τουρισμού.
- Η ενίσχυση της παραγωγής του πρωτογενούς τομέα (κυρίως κτηνοτροφία και υδατοκαλλιέργειες).

Ως **πόλοι ανάπτυξης** στην ενότητα αυτή εντοπίζονται η Βόνιτσα και η Αμφιλοχία, που χαρακτηρίζονται ως δευτερεύοντες περιφερειακοί πόλοι ανάπτυξης, καθώς η από κοινού λειτουργία και των δυο μπορεί να βοηθήσει στην ευρύτερη ανάπτυξη της ενότητας.

Στα πλαίσια της στρατηγικής κατεύθυνσης για προτεραιότητα στην **αύξηση της ανταγωνιστικότητας του πρωτογενούς τομέα παραγωγής**, διατυπώνονται οι παρακάτω ειδικότερες κατευθύνσεις για τη συγκεκριμένη χωρική ενότητα:

- Στροφή και εστίαση σε προϊόντα αναγνωρισμένης ποιότητας και προέλευσης με παράλληλη ενίσχυση και επέκταση της βιολογικής καλλιέργειας και της βιολογικής κτηνοτροφίας, ιδιαίτερα στα τοπικά προϊόντα στα οποία αυτή η χωρική ενότητα υπερέχει ή έχει ακόμη μεγαλύτερες προοπτικές, όπως :
 - ✓ Στις αροτραίες καλλιέργειες και ειδικότερα στη βρώμη στο Δήμο Ακτίου – Βόνιτσας και το τριφύλλι, το κριθάρι και το βίκο στο Δήμο Αμφιλοχίας.
 - ✓ Ενίσχυση και οργάνωση της εκτροφής βοοειδών και αιγοπροβάτων και στους δυο Δήμους της ενότητας (Ακτίου – Βόνιτσας και Αμφιλοχίας).
- Εκπόνηση ειδικής μελέτης Π.Ο.Α.Π.Δ., που θα εστιάζει στους τομείς του τουρισμού και των υδατοκαλλιεργειών στις δυτικές ακτές Αιτωλοακαρνανίας, στις παράκτιες περιοχές του Αμβρακικού και του τμήματος των δυτικών ακτών του Δήμου Ακτίου – Βόνιτσας, για τον ακριβή προσδιορισμό σε τοπικό χωρικό επίπεδο των διακριτών παράκτιων περιοχών εναλλακτικού τουρισμού, υδατοκαλλιεργειών και αγροτικών χρήσεων.
- Εκσυγχρονισμός και σημειακή επέκταση των υδατοκαλλιεργειών του Αμβρακικού.
- Καθορισμός νέων βοσκοτόπων και δημιουργία ενός τουλάχιστον πιλοτικού ανοικτού φυσικού κτηνοτροφικού πάρκου για όλη την Π.Ε. Αιτωλοακαρνανίας κατά προτεραιότητα σε ημιορεινή ή ορεινή περιοχή του Δήμου Αμφιλοχίας και κατά προτίμηση στη Δ.Ε. Ινάχου ή σε ημιορεινή ή ορεινή περιοχή του Δήμου Ακτίου - Βόνιτσας, οι οποίες χαρακτηρίζονται από υψηλά ποσοστά εκτάσεων βοσκοτόπων, με παράλληλη θετική συνέπεια της δημιουργίας του «ελεγχόμενου» κτηνοτροφικού πάρκου και την έμμεση προστασία του δάσους και των δασικών εκτάσεων αυτών των περιοχών από την ανεξέλεγκτη βόσκηση των αιγοπροβάτων.



Σύμφωνα με το αναθεωρημένο Π.Π.Χ.Σ.Α.Α., οι ενέργειες για την ενίσχυση και αναβάθμιση των υδατοκαλλιεργειών και της αλιείας στον Αμβρακικό κόλπο πρέπει να λάβουν υπόψη την κατάσταση του οικοσυστήματος του κόλπου. Είναι απαραίτητο να γίνουν εκτιμήσεις σχετικά με τον ρυθμό υποβάθμισης του θαλάσσιου μέρους του κόλπου, καθώς μεγάλο μέρος των υδάτινων μαζών χαρακτηρίζονται ανοξικές ή υποξικές. Επίσης, η έλλειψη οξυγόνου στα κατώτερα στρώματα του κόλπου είναι πλέον γενικευμένη και περιορίζει το διαθέσιμο χώρο για το ψάρι και τον ψαρά, ενώ η εγκατάσταση των μονάδων υδατοκαλλιέργειας στην είσοδο του κόλπου και μάλιστα μέσα στο διάλυο επικοινωνίας με το Ιόνιο μπορεί να παρεμποδίζει σοβαρά το μεταναστευτικό κύκλο των ψαριών μέσα και έξω από τον κόλπο. Επιπλέον, μια άλλη σημαντική παράμετρος είναι η ερασιτεχνική και η παράνομη αλιεία, καθώς η έντονη παρουσία ερασιτεχνών στην είσοδο του κόλπου μπορεί να επηρεάζει το σύνολο του κόλπου. Πέραν των παραπάνω, το κύριο πρόβλημα για τα έμβια όντα στον Αμβρακικό κόλπο είναι η έλλειψη οξυγόνου, η οποία δεν οφείλεται σε τοξικούς ρύπους αλλά σε υπερπροσφορά θρεπτικών συστατικών που καταλήγουν στον κόλπο οδηγώντας σε υπερπαραγωγή φυτοπλαγκτού.

Με βάση τα παραπάνω, οι προτεραιότητες για την διαχείριση των ζητημάτων αυτών είναι:

- Περιορισμός των φορτίων που καταλήγουν στον κόλπο, με περιορισμούς δραστηριοτήτων, έργα αποκατάστασης, υποδομές προστασίας και συνεχείς ελέγχους.
- Προστασία και οργάνωση των μονάδων υδατοκαλλιέργειας, καθώς τα στρώματα νερού κάτω από τα κλουβιά τους είναι ελλειμματικά σε οξυγόνο και επομένως είναι υποχρεωτικό να εκπονηθεί ένα ολοκληρωμένο σχέδιο ταχείας εφαρμογής για την αντιμετώπιση του προβλήματος με τη συνεργασία της πολιτείας, των μονάδων και των φορέων των αλιείων.

Στα πλαίσια των γενικότερων κατευθύνσεων για καθετοποίηση της μεταποίησης και επεξεργασίας παραδοσιακών γεωργικών και κτηνοτροφικών προϊόντων και της αύξησης της ανταγωνιστικότητας και εξωστρέφειας των βιοτεχνικών/βιομηχανικών μονάδων, καθώς και της προσέλκυσης νέων επιχειρήσεων στην περιοχή, για τη συγκεκριμένη χωρική ενότητα προτείνονται τα ακόλουθα:

- Έμφαση στην ενίσχυση των τοπικών μεταποιητικών κλάδων στους οποίους η συγκεκριμένη χωρική ενότητα παρουσιάζει παραδοσιακά συγκριτικά πλεονεκτήματα, όπως π.χ. τα τυροκομεία που δραστηριοποιούνται στην περιοχή της Αμφιλοχίας.
- Ενεργοποίηση ενός (τουλάχιστον) Επιχειρηματικού Πάρκου για την εξυπηρέτηση της ενότητας, το οποίο μπορεί να στεγάσει βιοτεχνίες χαμηλής και πιθανόν μέσης όχλησης με ελεγχόμενους περιβαλλοντικούς όρους και περιορισμούς σ' ένα οργανωμένο πολεοδομικά και επιχειρηματικά περιβάλλον, συνεισφέροντας παράλληλα στην αποσυμφόρηση του οικιστικού ιστού. Η έκταση και η θέση του Επιχειρηματικού Πάρκου καθορίζονται με την αναγκαία τεκμηρίωση από το Τοπικό Χωροταξικό Σχέδιο της περιοχής με βάση τα λεπτομερή στοιχεία της ανάλυσης και των τάσεων και προοπτικών για την επόμενη 15ετία.
- Έμφαση στη συστηματική στήριξη των επιχειρήσεων του δευτερογενούς τομέα (λόγω των προοπτικών που υπάρχουν στα προϊόντα ονομασίας προέλευσης στην βιολογική καλλιέργεια και κτηνοτροφία, καθώς και στην αξιοποίηση των νέων μορφών ενέργειας και της νέας τεχνολογίας) και στην ενίσχυση σε θέματα ανάπτυξης καινοτομιών, εκσυγχρονισμού, βελτίωσης της ποιότητας, της υγιεινής και της ασφάλειας των προϊόντων (ιδιαίτερα στους κλάδους που παρουσιάζουν ορατές προοπτικές στην περιοχή όπως: σφαγεία, μονάδες επεξεργασίας κρέατος, τυροκομεία,



οινοποιεία, ελαιολαδοποιεία – τυποποιητήρια ελαιόλαδου, συσκευαστήρια, μονάδες παραγωγής ζωοτροφών, ψυκτικές αποθήκες κ.α).

- Προώθηση της λειτουργίας της μεγάλης εγκατάστασης γαλακτοβιομηχανίας, τυροκομίας ΑΜΦΙΓΑΛ στο Δήμο Αμφιλοχίας, με τους απαραίτητους περιβαλλοντικούς όρους και περιορισμούς.

Στα πλαίσια της στρατηγικής κατεύθυνσης για ποιοτική αναβάθμιση, εμπλουτισμό με νέες μορφές και διαφοροποίηση του τουριστικού προϊόντος της Περιφέρειας, στο αναθεωρημένο Π.Π.Χ.Σ.Α.Α. διατυπώνονται ειδικότερες κατευθύνσεις για την βιώσιμη τουριστική ανάπτυξη αυτής της ενδοπεριφερειακής ενότητας, η οποία περιλαμβάνει την τουριστική ενότητα του Αμβρακικού [με την παράκτια τουριστική περιοχή (1α) και την πεδινή και ορεινή τουριστική περιοχή (1β)] και το βόρειο τμήμα της τουριστικής περιοχής των Δυτικών Ακτών Αιτωλοακαρνανίας. Για κάθε μια από τις παραπάνω τουριστικές περιοχές ισχύουν οι κατευθύνσεις του Ε.Π.Χ.Σ.Α.Α. Τουρισμού. Για την παράκτια περιοχή του Αμβρακικού οι κατευθύνσεις για τις προστατευόμενες περιοχές (Ζ), όσες είναι σύμφωνες με το Π./γμμ προστασίας της περιοχής, για την παράκτια περιοχή των δυτ. Ακτών Αιτωλ/νίας οι κατευθύνσεις για τις περιοχές Α2 και για την πεδινή και ορεινή ενδοχώρα οι κατευθύνσεις για τις περιοχές Β1.

Στο πλαίσιο της στρατηγικής κατεύθυνσης για ποιοτική αναβάθμιση και εμπλουτισμό του τουριστικού προϊόντος με νέες μορφές αυτής της χωρικής ενότητας, διατυπώνονται οι παρακάτω ειδικότερες κατευθύνσεις:

α) Όσον αφορά την τουριστική ενότητα του Αμβρακικού, προτείνονται οι εξής συμπληρωματικές κατευθύνσεις για την παράκτια περιοχή:

- i. Ολοκληρωμένο πρόγραμμα προστασίας του Αμβρακικού κόλπου και τουριστικής αξιοποίησης με ήπιες μορφές τουρισμού και με ειδικές εναλλακτικές μορφές (οικοτουρισμός, αγροτουρισμός, αλιευτικός, ιστιοπλοϊκός, πεζοπορικός τουρισμός).
- ii. Αναβάθμιση των υποδομών και υπηρεσιών για τη λειτουργία μαρίνας στο Άκτιο, τουριστικού αγκυροβολίου στη Βόνιτσα και καταφυγίου τουριστικών σκαφών στη Βόνιτσα και την Αμφιλοχία.
- iii. Δικτύωση των πόλων πολιτιστικού ενδιαφέροντος, με διαδρομές που δημιουργούνται με βάση τα μεσαιωνικά κάστρα του Ακτίου, της Βόνιτσας, της Αμφιλοχίας και άλλους αρχαιολογικούς, ιστορικούς και πολιτιστικούς χώρους της περιοχής.
- iv. Δικτύωση με πόλους περιβαλλοντικού ενδιαφέροντος διεθνούς σημασίας, λόγω της ύπαρξης του Εθνικού Πάρκου των Υγροβιότοπων Αμβρακικού, σε συνεργασία με την Άρτα και την Πρέβεζα.
- v. Προτεραιότητα στην ανάδειξη, προστασία και διαχείριση του συγκριτικού πλεονεκτήματος της παρούσας χωρικής ενότητας, που συνίσταται στο πλούσιο φυσικό τοπίο διεθνούς σημασίας (ειδικές ζώνες διατήρησης δικτύου Natura στον Αμβρακικό κόλπο, Εθνικό Πάρκο Αμβρακικού κόλπου, Ειδικές Ζώνες Διατήρησης, καταφύγια άγριας ζωής, περιοχές προστασίας της φύσης, όπως οι λίμνες Βουλκαριά και Σαλτίνη) και το σημαντικό πολιτιστικό περιβάλλον (αρχαιολογικοί χώροι, ακροπόλεις και αρχαίες πόλεις).

β) Για την τουριστική ενότητα των δυτικών ακτών Αιτωλοακαρνανίας, προτείνονται τα εξής:



- i. Για την παράκτια περιοχή της ΔΕ Κεκροπίας του Δ. Ακτίου – Βόνιτσας προτείνονται η συστηματική ενίσχυση σε διαδημοτικό και διαπεριφερειακό επίπεδο των σχετικών συνδέσεων και δικτυώσεων με τουριστικούς προορισμούς, ο παράλληλος εμπλουτισμός των ήπιων, εναλλακτικών και ειδικών μορφών τουρισμού με τουριστικούς προορισμούς της Λευκάδας, των δυτικών ακτών της Ηπείρου, της Αιτωλοακαρνανίας και της παράκτιας περιοχής του Αμβρακικού κόλπου, η αναβάθμιση των υπηρεσιών και υποδομών της Παλαίρου, η ανάπλαση του παραλιακού της μετώπου, καθώς και η αναβάθμιση της μαρίνας.
- ii. Ο χωρικός προσδιορισμός επιμέρους περιοχών τουριστικής ανάπτυξης και παραθερισμού από τα τοπικά χωρικά σχέδια (Δήμων Ακτίου – Βόνιτσας και Ξηρομέρου) στην παράκτια ζώνη σύμφωνα και με τα πορίσματα της προτεινόμενης για εκπόνηση μελέτης ΠΟΑΠ δυτικών ακτών Αιτωλ/νίας και Εχινάδων νήσων.
- iii. Οι νέες επιτρεπόμενες τουριστικές μονάδες στην περιοχή να είναι 3*, 4* ή 5* και οι υφιστάμενες να αναβαθμίσουν τις εγκαταστάσεις και τον εξοπλισμό τους προς αυτές τις κατηγορίες.
- iv. Να μην επιτρέπονται νέες ιχθυοκαλλιέργειες στη δυτική παράκτια ζώνη των ΔΕ Κεκροπίας και Ανακτορίου του Δ. Ακτίου – Βόνιτσας.
- v. Η αναβάθμιση του οικιστικού περιβάλλοντος της Παλαίρου με την πολεοδομική της οργάνωση με βάση τις αρχές της “συμπαγούς πόλης”, την ενίσχυση των αστικών της λειτουργιών, την ανάπλαση του παραλιακού της μετώπου, την αναβάθμιση της μαρίνας και τον έλεγχο της εκτός σχεδίου δόμησης στην ευρύτερη περιοχή της παράκτιας ζώνης με συγκεκριμένες διατάξεις του τοπικού χωροταξικού σχεδίου.
- vi. Η ενίσχυση των δικτυώσεων της περιοχής με τις γειτονικές περιοχές των δυτικών ακτών (Πρέβεζας και Ξηρομέρου) και τους τουριστικούς προορισμούς της Λευκάδας.

Οικιστικό Δίκτυο

Η διάρθρωση, δικτύωση και ιεράρχηση του οικιστικού δικτύου στην ενότητα αυτή περιλαμβάνει:

- Τις έδρες των Καλλικράτειων δήμων (Βόνιτσα και Αμφιλοχία), οι οποίες χαρακτηρίζονται ως οικισμοί 6^{ου} ενισχυμένου επιπέδου.
- Τις έδρες των δημοτικών ενοτήτων, Πάλαιρος, Κατούνα, Μενίδι, Νέο Χαλκιόπουλο, οι οποίοι χαρακτηρίζονται ως οικισμοί 6^{ου} επιπέδου.
- Όλους τους υπόλοιπους οικισμούς που χαρακτηρίζονται ως οικισμοί 7^{ου} επιπέδου.

Η ύπαρξη οικισμών συνεχόμενων οικιστικών επιπέδων και η απουσία οικισμών μεγάλης αστικής εμβέλειας, αντανακλά ένα οικιστικό δίκτυο, που είναι ομοιόμορφα κατανεμημένο, καθώς οι οικισμοί μικρών επιπέδων εξαρτώνται άμεσα ή έμμεσα, διοικητικά ή λόγω εγγύτητας με οικισμούς του αμέσως επόμενου επιπέδου.

Η διαπεριφερειακή συνεργασία για την αξιοποίηση, προστασία και ανάδειξη του Αμβρακικού κόλπου αλλά και γενικότερα του παράκτιου τουρισμού, του πρωτογενούς τομέα και της μεταποίησής του και στις τρεις περιφέρειες παραπέμπει και προτρέπει σε ένα πολυπολικό δίκτυο οικισμών (Αμφιλοχία, Βόνιτσα, Πρέβεζα, Άρτα και Λευκάδα), για την αναγκαιότητα του οποίου γίνεται ειδική αναφορά και στο Γ.Π.Χ.Σ.Α.Α.



Τις μεγαλύτερες προοπτικές ανάπτυξης (από την πλευρά της ενδοπεριφερειακής χωρικής ενότητας) παρουσιάζει η ευρύτερη περιοχή της Βόνιτσας, κυρίως λόγω του Α/Δ του Ακτίου και της αυξανόμενης κίνησης του τα τελευταία χρόνια, της εγγύτητάς της με την Πρέβεζα και την Λευκάδα και της «κεντρικής» της θέσης στο τουριστικό κύκλωμα των δυτικών ακτών.

Ο δυτικός αναπτυξιακός άξονας προβλέπεται να συμβάλλει θετικά στην κατεύθυνση της βιώσιμης ανάπτυξης της ευρύτερης περιοχής της Αμφιλοχίας, με στόχο να αναδειχθεί σταδιακά ως σημαντικό κέντρο αγροτικής παραγωγής (κυρίως ποιοτικών προϊόντων κτηνοτροφικής παραγωγής), κέντρο ήπιων μορφών εναλλακτικού τουρισμού στον Αμβρακικό και στην ορεινή ενδοχώρα (Βάλτος, λίμνη Κρεμαστών) και κέντρο οικολογικής και πράσινης ανάπτυξης. Ανάλογες θετικές προοπτικές προβλέπεται ότι μπορεί να διαμορφώσει για την ευρύτερη περιοχή της Κατούνας η διέλευση του διεθνούς σημασίας οδικού άξονα «Ηγουμενίτσα – Πρέβεζα – Βόνιτσα – Κατούνα – Αμβρακία-Αργίνιο».

Για το οικιστικό δίκτυο της περιοχής μελέτης προτείνονται τα εξής:

- Προώθηση και ενίσχυση της πολυκεντρικής διάρθρωσης του δικτύου που περιλαμβάνει όλες τις πόλεις/κωμοπόλεις και κεφαλοχώρια (6^{ου} επιπέδου) της χωρικής ενότητας (Βόνιτσα, Αμφιλοχία, Πάλαιρος, Κατούνα, Μενίδι, Νέο Χαλκιόπουλο) και συγκεκριμένα ενίσχυση των υπηρεσιών και αστικών λειτουργιών της Βόνιτσας και Αμφιλοχίας και κατά δεύτερο λόγο των εδρών των δημοτικών ενοτήτων των δύο δήμων.
- Ενίσχυση της εξωστρέφειας των πόλεων και κωμοπόλεων της περιοχής με έμφαση στην ανάπτυξη συνεργασιών/δικτυώσεων με γειτονικές πόλεις της ΠΕ (Αργίνιο, Αστακό, Μύτικα) και με τις πόλεις του Βορ. Αμβρακικού (Πρέβεζα, Άρτα), την Λευκάδα και την γειτονική Ευρυτανία σε τομείς σημαντικούς για την βιώσιμη ανάπτυξη της περιοχής, όπως: η βιολογική αγροτική παραγωγή, η μεταποίησή, οι εναλλακτικές και ειδικές μορφές τουρισμού, η ανάδειξη των φυσικών και πολιτιστικών πόρων, η ανάπτυξη των ΑΠΕ και η αξιοποίηση του υδάτινου δυναμικού.
- Σταδιακή ανάπτυξη των κεντρικών περιοχών των ιστορικών πυρήνων των πόλεων με τις μεγαλύτερες δυνατότητες ανάπτυξης του τουρισμού (Βόνιτσα, Πάλαιρος, Αμφιλοχία), των παραλιακών μετώπων τους, καθώς και των χαρακτηριζόμενων ως παραδοσιακών ή ενδιαφέροντων οικισμών οι οποίοι ανήκουν σ' αυτή την χωρική ενότητα.
- Ενίσχυση και βελτίωση του κοινωνικού εξοπλισμού και των δικτύων υποδομής.

Κατευθύνσεις για το δίκτυο μεταφορών

Στον τομέα των μεταφορών, η συγκεκριμένη χωρική ενότητα προβλέπεται να αποκτήσει ιδιαίτερη δυναμική με την ολοκλήρωση των διευρωπαϊκών οδικών αξόνων και την άμεση σύνδεσή τους με το διεθνές αεροδρόμιο του Ακτίου. Η Ιόνια οδός που διατρέχει το Δήμο Αμφιλοχίας μπορεί να συμβάλλει στην αποσυμφόρηση του φόρτου εντός των παραλιακών οικισμών, όπως της Αμφιλοχίας και του Μενιδίου, επιτρέποντας την βελτίωση της ποιότητας του αστικού τους περιβάλλοντος και την ενίσχυση της αναπτυξιακής τους δυναμικής, διευκολύνοντας την πρόσβαση τόσο προς τα μεγαλύτερα αστικά κέντρα της Περιφέρειας (Αργίνιο, Μεσολόγγι, Πάτρα), όσο και προς τον Βορρά (Άρτα, Ιωάννινα) για την επιθυμητή και αναγκαία διαπεριφερειακή συνεργασία.



Το Δήμο Ακτίου - Βόνιτσας διατρέχει ο άξονας που αποκαλείται Παραϊόνια οδός και συνδέει την λίμνη Αμβρακία (κόμβος με Ιόνια οδό) με την Βόνιτσα, μέσω Κατούνας, και στη συνέχεια με το Άκτιο, την Πρέβεζα και την Ηγουμενίτσα. Η σημασία του οδικού άξονα σε επίπεδο Περιφέρειας είναι εμφανής, βελτιώνοντας δραστικά την πρόσβαση προς και από το αεροδρόμιο του Ακτίου και διευκολύνοντας την οδική σύνδεση με Πρέβεζα και Ηγουμενίτσα. Παράλληλα, η χάραξη της νέας οδού θα αποσυμφορήσει την υφιστάμενη παραλιακή οδό, επιτρέποντας την ποιοτική τουριστική ανάπτυξη στα παράλια του Αμβρακικού κόλπου, με μονάδες και εγκαταστάσεις κυρίως ήπιου εναλλακτικού τουρισμού. Ως πρωτεύοντες ενδοπεριφερειακοί οδικοί άξονες χαρακτηρίζονται η σημερινή οδός Αμφιλοχίας-Βόνιτσας, η σύνδεση της Βόνιτσας με την Λευκάδα και η παραλιακή οδός Βόνιτσας - Πάλαιρου (προς Μύτικα, Αστακό), ενώ ως δευτερεύοντες ενδοπεριφερειακοί άξονες χαρακτηρίζονται αυτοί του οδικού δικτύου στα ημιορεινά και ορεινά του Δήμου Αμφιλοχίας που συνδέουν την Αμφιλοχία με το Χαλκικόπολο, το Αγρίνιο και τη Λίμνη Κρεμαστών.

Στις αεροπορικές μεταφορές, το αεροδρόμιο του Ακτίου αποτελεί την βασική αεροπορική υποδομή, τόσο για την Περιφέρεια και την αναπτυξιακή ενότητα, όσο και για την ευρύτερη περιοχή (των δυτικών ακτών Ηπείρου, Αιτωλ/νίας και της "τουριστικής" Λευκάδας κ.α.), καθώς εξυπηρετεί κυρίως την εισροή τουριστών και επισκεπτών προς τα παράλια της Ηπείρου, τη Λευκάδα και τις υπόλοιπες δυτικές ακτές της Αιτωλοακαρνανίας (Μύτικας, Αστακός κλπ).

Οι τουριστικές λιμενικές εγκαταστάσεις της ενότητας είναι απαραίτητο να αναβαθμίσουν τον ρόλο τους στο ευρύτερο δίκτυο της περιοχής. Η αναπτυξιακή ενότητα θα εξυπηρετείται από δύο μαρίνες: μία στην Πάλαιρο και μία στο Άκτιο. Η θέση του αγκυροβολίου τουριστικών σκαφών χωροθετείται στη Βόνιτσα, ενώ τα τουριστικά καταφύγια τοποθετούνται στην Βόνιτσα και την Αμφιλοχία. Επιπρόσθετα, στην Αμφιλοχία λειτουργεί ιχθυόσκαλα.

Ειδικότερες κατευθύνσεις για το φυσικό και πολιτιστικό περιβάλλον και το τοπίο

Η σημαντικότητα των φυσικών πόρων της περιοχής, που οφείλονται κυρίως στην ύπαρξη του Αμβρακικού κόλπου και τις περιοχές που τον περιβάλλουν, διαφαίνεται από το πλήθος των αναγνωρίσεων από διεθνείς και εθνικές οδηγίες, καθώς έχει χαρακτηριστεί ως:

- Υγρότοπος διεθνούς σημασίας (περιοχή Ramsar).
- Προστατευόμενη περιοχή του οικολογικού δικτύου NATURA 2000 (ειδική ζώνη διατήρησης και ζώνη ειδικής προστασίας για την ορνιθοπανίδα – SAC, Οδηγία 92/43/ΕΕ και SPA, Οδηγία 20009/147/ΕΕ).
- Εθνικό Πάρκο, με την ονομασία «Εθνικό Πάρκο Υγροτόπων Αμβρακικού» (ΚΥΑ 11989/2008, ΦΕΚ 123/Δ/2008).
- Σημαντική περιοχή για τα πουλιά (Important Bird Area, IBA).
- Περιοχή Σύμβασης της Βαρκελώνης με την ονομασία «Υγρότοποι Αμβρακικού».

Στα πλαίσια της προστασίας, διαχείρισης και διατήρησης του Αμβρακικού κόλπου έχουν εκπονηθεί μελέτες και ευρωπαϊκά προγράμματα (όπως το πρόγραμμα Life), καθώς και το Ειδικό Αναπτυξιακό



Πρόγραμμα «Αειφορική Ανάπτυξη στον Αμβρακικό (ΑΝΑΣΑ)». Οι άξονες προτεραιότητας του προγράμματος είναι:

- Βελτίωση γενικών υποδομών Αμβρακικού κόλπου (συμπληρωματικά έργα σε λιμάνια, αλιευτικά καταφύγια, έργα αποκατάστασης υδρολογικού ισοζυγίου).
- Προστασία, διαχείριση και βελτίωση λιμνοθαλασσών, επεξεργασία λυμάτων, διαχείριση αστικών απορριμμάτων.
- Ανάδειξη περιβάλλοντος και προώθηση συμβατών επενδυτικών δραστηριοτήτων (ανάδειξη οικοσυστημάτων, αναπλάσεις χώρων και οικισμών και ανάδειξη μνημείων, επενδυτικές δραστηριότητες οικοτουρισμού και αγροτουρισμού).
- Εφαρμογή τεχνολογικά καινοτόμων προσεγγίσεων στην πρωτογενή παραγωγή και διασφάλιση ποιότητας και σήμανσης στα προϊόντα του πρωτογενούς τομέα (αξιοποίηση της γεωθερμίας για γεωργική χρήση και προώθηση ΑΠΕ, πιλοτικές καινοτόμες εφαρμογές στην παραγωγική διαδικασία, σήμανση των τοπικά παραγόμενων προϊόντων και πιστοποίηση, διασφάλιση ποιότητας και αξίας στα αγροτικά προϊόντα).

Εκτός των υγρατόπων του Αμβρακικού, στην περιοχή εντοπίζονται και πλήθος άλλων θεσμοθετημένων περιοχών, όπως περιοχές NATURA, καταφύγια άγριας ζωής, τοπία ιδιαίτερου δυσικού κάλλους κ.ά. τα οποία φιλοξενούν πληθυσμούς θηλαστικών, ερπετών, αμφίβιων, ορνιθοπανίδας καθώς και σημαντική ιχθυοπανίδα, στις λίμνες και λιμνοθάλασσες.

Σύμφωνα με το αναθεωρημένο Π.Π.Χ.Σ.Α.Α., συμπληρωματικά με το φυσικό περιβάλλον, η ενότητα διαθέτει ένα σημαντικό αριθμό πολιτιστικών μνημείων (μεγάλος αριθμός κάστρων σε οικισμούς και διάφοροι αρχαιολογικοί χώροι), καθώς και σημαντικό αριθμό εκκλησιών και μοναστηριών. Οι δράσεις που απαιτούνται για την προστασία και ανάδειξη του συνόλου του πολιτιστικού αποθέματος κρίνονται ελλιπείς, κάτι που πρέπει να ανατραπεί ώστε να ενισχυθεί η προσέλκυση επισκεπτών και να επιτευχθεί ικανοποιητική ανάπτυξη εναλλακτικών μορφών τουρισμού (πχ πολιτιστικός, θρησκευτικός, αρχαιολογικός τουρισμός κλπ.).

Το φυσικό περιβάλλον της χωρικής ενότητας και ο σημαντικός αριθμός θεσμοθετημένων προστατευόμενων περιοχών, οι εναλλαγές του τοπίου και του ανάγλυφου, καθώς και ο σημαντικός αριθμός μνημείων είναι απαραίτητο να διαχειριστούν συνολικά για την ευρύτερη ανάπτυξη της περιοχής. Η κατεύθυνση αυτή πρέπει να συνδυαστεί και με την αντιμετώπιση των προβλημάτων που υποβαθμίζουν συγκεκριμένους τομείς, όπως για παράδειγμα οι παράνομες απορρίψεις στερεών απορριμμάτων και υγρών αποβλήτων, η απουσία πολιτικής και δράσεων ανάδειξης των μνημείων, οι πιέσεις και απειλές στις προστατευόμενες περιοχές και στην βιοποικιλότητα κλπ.

Για την προστασία του περιβάλλοντος της χωρικής ενότητας Δήμων Ακτίου – Βόνιτσας και Αμφιλοχίας, οι κατευθύνσεις που προτείνονται από το αναθεωρημένο Π.Π.Χ.Σ.Α.Α. είναι οι ακόλουθες:

- Υλοποίηση ενός ολοκληρωμένου διαχειριστικού σχεδίου για την αντιμετώπιση των αιτιών υποβάθμισης του Αμβρακικού κόλπου (π.χ. απόβλητα από ελαιοτριβεία, τυροκομεία, σφαγεία, ευτροφισμό από αζωτούχα και φωσφορικά λιπάσματα κλπ.).



- Αξιοποίηση του μετώπου «Άκτιο – Βόνιτσα – Αμφιλοχία – Μενίδι», για την ανάπτυξη εναλλακτικών μορφών τουρισμού (π.χ. οικοτουρισμός, αγροτουρισμός, αλιευτικός κλπ.) σε συνδυασμό με την αναβάθμιση και προστασία του.
- Αξιοποίηση των λιμνών και λιμνοθαλασσών, στο πλαίσιο της βιώσιμης ανάπτυξης (προώθηση οικοτουρισμού, ανάπτυξη τουρισμού των λιμνών).
- Προώθηση ενός βιώσιμου μοντέλου ανάπτυξης του Αμβρακικού κόλπου που θα συνδυάζει την προστασία και ανάδειξη του φυσικού περιβάλλοντος και των υδάτων, την βιώσιμη τουριστική ανάδειξη και αξιοποίηση του, την προώθηση συμβατών επενδυτικών δραστηριοτήτων και την παραγωγή προϊόντων (π.χ. αλιεύματα) με ονομασία προέλευσης.
- Προώθηση των αντισταθμιστικών οφελών από την αξιοποίηση των υδάτων των τεχνητών λιμνών για την υλοποίηση δράσεων προστασίας και ανάδειξης του φυσικού περιβάλλοντος.
- Ανάδειξη, αξιοποίηση και δικτύωση των πολιτιστικών μνημείων για την προώθηση του πολιτιστικού και θρησκευτικού τουρισμού.

Η περιοχή μελέτης είναι σε άμεση εξάρτηση από τα δύο μεγάλα αστικά κέντρα της Π.Ε. Αιτωλοακαρνανίας (Αγρίνιο και Μεσολόγγι). Ειδικότερα, το Αγρίνιο αποτελεί το βασικό εμπορικό κέντρο και το κέντρο παροχής υπηρεσιών για όλη την Αιτωλοακαρνανία, ενώ το Μεσολόγγι αποτελεί το διοικητικό κέντρο της Π.Ε., ως έδρα της πρώην Νομαρχιακής Αυτοδιοίκησης Αιτωλοακαρνανίας. Επομένως, οι δύο Δήμοι εντάσσονται στη ζώνη ημερήσιων μετακινήσεων των δύο αυτών αστικών κέντρων και εξαρτώνται από αυτά σε επίπεδο διοικητικών υπηρεσιών, υπηρεσιών υγείας – πρόνοιας ανωτέρων βαθμίδων εξυπηρέτησης, εμπορικών συναλλαγών, κτλ.

Επιπλέον, η ύπαρξη του αεροδρομίου του Ακτίου δημιουργεί σχέσεις εξάρτησης της περιοχής μελέτης με τους όμορους δήμους στον τομέα των αεροπορικών μεταφορών.

Ακόμη, ο Δήμος Ξηρόμερου έχει σχέσεις εξάρτησης με τον Δήμο Ακτίου – Βόνιτσας στον τομέα των απορριμμάτων, καθώς τα απορρίμματα του Δήμου Ξηρόμερου μεταφέρονται για τελική διάθεση στον ΧΥΤΑ Παλαίρου του Δ. Ακτίου-Βόνιτσας. Επιπρόσθετα, αξίζει να σημειωθεί ότι η λειτουργία της ΝΑ.ΒΙ.ΠΕ. Πλατυγιαλίου του Δ. Ξηρομέρου, ως θαλάσσια πύλη εθνικής/διεθνούς σημασίας στον τομέα των θαλάσσιων εμπορευματικών μεταφορών, δημιουργεί έντονες εξαρτήσεις με την περιοχή μελέτης των δύο Δήμων.

Συνεχίζοντας, σχέσεις εξάρτησης των Δήμων Ακτίου-Βόνιτσας και Αμφιλοχίας υπάρχουν με Δήμους της Περιφέρειας Ιονίων Νήσων και συγκεκριμένα:

- με τον Δήμο Λευκάδας, ο οποίος αποτελεί τουριστικό προορισμό των κατοίκων της περιοχής μελέτης κατά τους καλοκαιρινούς μήνες. Η οδική σύνδεση του Δήμου Ακτίου-Βόνιτσας με το Δήμο Λευκάδας ενισχύει σημαντικά τις αλληλεξαρτήσεις μεταξύ των δύο Δήμων.
- με τους Δήμους Ιθάκης και Κεφαλονιάς, λόγω της ακτοπλοϊκής σύνδεσης με το λιμάνι Αστακού του Δ. Ξηρόμερου.



Τέλος, αξίζει να γίνει αναφορά στις ισχυρές αλληλεξαρτήσεις του Δήμου Ακτίου-Βόνιτσας με το Δήμο Πρέβεζας, γεγονός που οφείλεται, κατά βάση, στην υποθαλάσσια σήραγγα Πρέβεζας – Ακτίου που συνδέει το θαλάσσιο στενό που χωρίζει τις Περιφέρειες Δυτικής Ελλάδας και Ηπείρου στο άνοιγμα του Αμβρακικού κόλπου.

Περιγραφή	Μόνιμος Πληθυσμός 2011	Μόνιμος Πληθυσμός 2021	Άρρενες 2011	Άρρενες 2021	Θήλειες 2011	Θήλειες 2021	Ποσοστό αρρένων 2021	Ποσοστό θηλέων 2021
Σύνολο Χώρας	10,816,286	10,482,487	5,303,223	5,125,977	5,513,063	5,356,510	48.9	51.1
ΠΕΡΙΦΕΡΕΙΑΚΗ ΕΝΟΤΗΤΑ ΑΙΤΩΛΟΑΚΑΡΝΑΝΙΑΣ	210,802	192,345	105,423	96,540	105,379	95,805	50.2	49.8
ΔΗΜΟΣ ΙΕΡΑΣ ΠΟΛΗΣ ΜΕΣΟΛΟΓΓΙΟΥ	34,416	32,048	17,180	16,126	17,236	15,922	50.3	49.7
ΔΗΜΟΣ ΑΚΤΙΟΥ - ΒΟΝΙΤΣΑΣ	17,370	14,644	8,972	7,533	8,398	7,111	51.4	48.6
ΔΗΜΟΣ ΑΓΡΙΝΙΟΥ	94,181	89,691	46,582	44,412	47,599	45,279	49.5	50.5
ΔΗΜΟΣ ΑΜΦΙΛΟΧΙΑΣ	17,056	14,979	8,503	7,660	8,553	7,319	51.1	48.9
ΔΗΜΟΣ ΘΕΡΜΟΥ	8,242	5,712	4,164	2,972	4,078	2,740	52.0	48.0
ΔΗΜΟΣ ΝΑΥΠΑΚΤΙΑΣ	27,800	25,065	14,023	12,555	13,777	12,510	50.1	49.9
ΔΗΜΟΣ ΞΗΡΟΜΕΡΟΥ	11,737	10,206	5,999	5,282	5,738	4,924	51.8	48.2

Πίνακας 4: Πληθυσμός της περιοχής παρέμβασης και της Π/Ε Αιτωλοακαρνανίας

Πηγή: ΕΛΣΤΑΤ

3.2.2 Δημογραφικά χαρακτηριστικά και δημογραφικές δυναμικές

Η δημογραφική εξέλιξη της περιοχής είναι ιδιαίτερα αρνητική. Τα κύρια δημογραφικά χαρακτηριστικά της είναι η μείωση του πληθυσμού από 34.426 το 2011 κατοίκους σε 29.729 το 2021, ήτοι μείωση -15% (ΠΕ Αιτωλοακαρνανίας -9,0%, Περιφέρεια ΔΕ -5,4%, Ελλάδα -3,5%), η γήρανση του πληθυσμού και η εσωτερική ή εξωτερική μετανάστευση των νέων.

3.2.3 Οικονομικά χαρακτηριστικά και προκλήσεις

Το μεγαλύτερο τμήμα των απασχολούμενων της περιοχής παρέμβασης απασχολείται στον τριτογενή τομέα, ενώ δεύτερος με μικρή διαφορά σε ποσοστά απασχόλησης έρχεται ο πρωτογενής τομέας και τελευταίος ο δευτερογενής τομέας. Μάλιστα αξιοσημείωτο είναι το γεγονός ότι διαχρονικά παρατηρείται μια μετακίνηση της απασχόλησης από τον τριτογενή τομέα πρωτίστως στον πρωτογενή, αλλά και στο δευτερογενή τομέα. Επίσης παρατηρείται, ότι η περιοχή εμφανίζει μια σχετικά διαφορετική εικόνα από την αντίστοιχη των αμέσως ανώτερων διοικητικών επιπέδων (Περιφερειακή Ενότητα Αιτωλοακαρνανίας και Περιφέρεια Δυτικής Ελλάδας), τα οποία συγκεντρώνουν μικρότερα ποσοστά σε σχέση με τα την περιοχή παρέμβασης στον πρωτογενή τομέα, αλλά αντιθέτως υψηλότερα ποσοστά στον τριτογενή τομέα παραγωγής.



Αναφορικά με την κλαδική κατανομή της απασχόλησης, διαπιστώνεται ότι το μεγαλύτερο ποσοστό απασχολούμενων παρατηρείται στον κλάδο της γεωργίας, δασοκομίας και αλιείας, ενώ ακολουθεί με σημαντική διαφορά ο κλάδος του χονδρικού και λιανικού εμπορίου.

Το ποσοστό του οικονομικά ενεργού πληθυσμού της περιοχής παρέμβασης, ανέρχεται σε περίπου 35%, ποσοστό που εμφανίζεται να είναι ελαφρώς χαμηλότερο από το αντίστοιχο της Περιφερειακής Ενότητας Αιτωλοακαρνανίας και επίσης χαμηλότερο από αυτό της Περιφέρειας Δυτικής Ελλάδας και πολύ χαμηλότερο του μ.ο. της χώρας. Το ποσοστό αυτό δείχνει ότι ο βαθμός απασχόλησης στην περιοχή είναι ιδιαίτερα χαμηλός.

Διαχρονικά η περιοχή αντιμετώπιζε ποσοστά ανεργίας που κινούνταν σε επίπεδα χαμηλότερα των αντίστοιχων ποσοστών και των υπόλοιπων Δήμων της Περιφερειακής Ενότητας Αιτωλοακαρνανίας, ενώ επίσης εμφάνιζε χαμηλότερα ποσοστά και από τα ανώτερα διοικητικά επίπεδα (Περ. Ενότητα και Περιφέρεια). Πιθανότατα αυτό οφείλεται στην σχετική ισοκατανομή της απασχόλησης μεταξύ του πρωτογενή και του τριτογενή τομέα και στην σχετική δυναμική του πρώτου σε σχέση με άλλες ενότητες της ευρύτερης περιοχής αναφοράς. Ωστόσο λόγω της παρατεταμένης ύφεσης που αντιμετωπίζει η χώρα τα τελευταία χρόνια, η ανεργία έχει αυξηθεί σημαντικά, αποτελώντας ζήτημα άξιο προσοχής με στόχο την αντιστροφή των παρατηρούμενων τάσεων.

Στα παρακάτω παρουσιάζονται αναλυτικότερα οι τομείς της οικονομίας της περιοχής παρέμβασης.

Πρωτογενής Τομέας

Η οικονομική δραστηριότητα των κατοίκων της περιοχής παρέμβασης βασίζεται σε μεγάλο βαθμό στον πρωτογενή τομέα. Μάλιστα είναι χαρακτηριστικό το γεγονός ότι η πλειοψηφία του πληθυσμού απασχολείται πλήρως ή συμπληρωματικά με τον τομέα αυτό. Η γεωργική δραστηριότητα παρουσιάζεται σχεδόν ισοκατανομημένη μεταξύ των δημοτικών ενοτήτων. Σε σημαντικό βαθμό η γεωργική παραγωγή της περιοχής στηρίζεται στην ελαιοκαλλιέργεια, ενώ άλλα τοπικά παραγόμενα γεωργικά προϊόντα είναι τα σταφύλια, τα εσπεριδοειδή, το καλαμπόκι, η μηδική και τα οπωροκηπευτικά.

Ωστόσο παρόλο που στην περιοχή σημειώνονται ιδιαίτερα υψηλά ποσοστά απασχόλησης στην γεωργική παραγωγή, διαχρονικά παρατηρούνται φθίνουσες τάσεις λόγω της μειωμένης ανταγωνιστικότητας των τοπικά παραγόμενων προϊόντων, των περιορισμένων δυνατοτήτων του αγροτικού πληθυσμού να ενισχύσουν την εμπορευσιμότητα των προϊόντων τους, των αυξημένων απαιτήσεων άσκησης του συγκριμένου επαγγέλματος, του αυξημένου ρίσκου λόγω αστάθμητων παραγόντων (π.χ. καιρικών συνθηκών) και του υψηλού κόστους παραγωγής που απαιτείται, ενώ άλλα χαρακτηριστικά του είναι ο μικρός πολυτεμαχισμένος αγροτικός κλήρος, η γήρανση και το χαμηλότερο μορφωτικό επίπεδο του αγροτικού πληθυσμού, κλπ.

Αντίστοιχη εικόνα παρατηρείται και όσον αφορά την κτηνοτροφική παραγωγή, η οποία συναντάται στο σύνολο της περιοχής.



Ο μη οργανωμένος χαρακτήρας είναι και εδώ βασικό χαρακτηριστικό της δραστηριότητας. Η χωρική οργάνωση της δραστηριότητας και η προώθηση περαιτέρω δράσεων αναγνωρισιμότητας των προϊόντων και ένταξης αυτών στις αγορές είναι μονόδρομος για την ενίσχυση της ανταγωνιστικότητας του τομέα και συνάμα της οικονομικής δραστηριότητας της περιοχής.

Τέλος σημαντική είναι στην περιοχή και η αλιευτική δραστηριότητα που συναντάται στις παράκτιες περιοχές και διαθέτει ένα σχετικά μεγάλο αριθμό μικρών αλιευτικών σκαφών. Παρόλο που η αλιεία αποτελεί ένα σημαντικό κομμάτι της οικονομικής ζωής στις παραπάνω περιοχές, τα αλιευτικά καταφύγια της περιοχής δεν διαθέτουν όλες τις αναγκαίες υποδομές για την εξυπηρέτηση των αλιέων, καθώς σημειώνονται προβλήματα στον ελλειμενισμό των σκαφών σχετικά με την προστασία τους από τις καιρικές συνθήκες, δεν υπάρχει ο κατάλληλος ηλεκτρομηχανολογικός εξοπλισμός για την επισκευή και συντήρηση των σκαφών, ενώ κρίνεται περιορισμένος και ο αριθμός των σκαφών που μπορούν να φιλοξενήσουν τα αλιευτικά καταφύγια.

Σε γενικές γραμμές παρουσιάζεται σημαντική δυνατότητα αφενός διατήρησης και αφετέρου ανάπτυξης των δραστηριοτήτων του πρωτογενούς τομέα της χωρικής ενότητας αναφοράς. Όσον αφορά συγκεκριμένα τις γεωργικές καλλιέργειες, ακόμα και με τη μορφή του συμπληρωματικού εισοδήματος των παραγωγών που ασχολούνται και με άλλες εργασίες, ο κλάδος δύναται να διατηρηθεί αρχικά σταθερός και σε επόμενο στάδιο να σημειώσει ανάπτυξη. Σε κάθε περίπτωση απαιτείται η προώθηση στοχευμένων δράσεων εκσυγχρονισμού των καλλιεργειών, η προώθηση της εφαρμογής ορθών πρακτικών, η προώθηση της βιολογικής καλλιέργειας, η διασύνδεση της αγροτικής παραγωγής με τον τουρισμό και η πιστοποίηση των προϊόντων και η προώθηση της τυποποίησής τους. Στον τομέα της κτηνοτροφικής παραγωγής διαφαίνεται ότι με κατάλληλες παρεμβάσεις, όπως για παράδειγμα μέσω του της οργάνωσης και εκσυγχρονισμού των εκμεταλλεύσεων και των υποδομών, της καλύτερης διαχείρισης των αποβλήτων και της βελτίωσης του συστήματος διάθεσης των προϊόντων, ο κλάδος μπορεί να διατηρηθεί σταθερός και σταδιακά να εμφανίσει ανοδική πορεία. Επίσης, σημαντικές προοπτικές ανάπτυξης παρουσιάζει ο κλάδος της αλιείας, κυρίως μέσα από την περαιτέρω προώθηση των προϊόντων στις αγορές και το τουριστικό κύκλωμα.

Σε κάθε περίπτωση σημειώνεται σημαντική ανάγκη ενίσχυσης του πρωτογενούς τομέα, ενός τομέα που διαχρονικά αποτελεί την παραγωγική βάση της εκάστοτε οικονομίας, με στοχευμένες και αποτελεσματικές δράσεις για τη διαφύλαξη και ενίσχυση του εισοδήματος των απασχολούμενων σε αυτόν.

Εξάλλου, δύναται η εξειδίκευση μιας περιοχής σε συγκεκριμένο τομέα να προσφέρει υψηλά εισοδήματα για τους κατοίκους της, ωστόσο καθιστά δύσκολη την προσαρμογή της τοπικής οικονομίας σε νέες και σε μεγάλο βαθμό απρόβλεπτες συνθήκες. Συνεπώς, η συνέχιση της παρουσίας όλων των παραγωγικών κλάδων είναι καθοριστική για την επίτευξη ικανοποιητικού βαθμού ανταγωνιστικότητας της εκάστοτε τοπικής οικονομίας.

Δευτερογενής Τομέας



Η δραστηριότητα στον δευτερογενή τομέα είναι περιορισμένη και στους δύο Δήμους της χωρικής ενότητας αναφοράς, με αποτέλεσμα να μην σημειώνεται αντίστοιχα σημαντικό αποτέλεσμα από αυτή σε όρους απασχόλησης. Η παρατηρούμενη μεταποιητική δραστηριότητα αφορά κυρίως την ικανοποίηση τοπικών αναγκών και πιο συγκριμένα αφορά τη μεταποίηση αγροτικών προϊόντων (ελαιουργία και οινοποιητικός τομέας, επεξεργασία γάλατος και τυροκομική) και συγκεντρώνεται πρωτίστως στη ΔΕ Αμφιλοχίας και δευτερευόντως στη ΔΕ Ίναχου στο Δήμο Αμφιλοχίας και πρωτίστως στη ΔΕ Ανακτορίου στο Δήμο Ακτίου-Βόνιτσας και δευτερευόντως (με σχετική απόσταση) στη ΔΕ Μεδεώνος.

Βασική κατεύθυνση στόχευσης για το σύνολο της χωρικής ενότητας θα πρέπει να είναι η περαιτέρω διασύνδεση της μεταποιητικής δραστηριότητας με την πρωτογενή παραγωγή με την προώθηση κατάλληλου πλέγματος δράσεων (π.χ. διοργάνωση ενημερωτικών ημερίδων, διοργάνωση και συμμετοχή σε εκθέσεις αγροτικών προϊόντων κλπ.), η οποία δύναται να ενισχύσει και τους δύο επιμέρους κλάδους, δημιουργώντας νέες θέσεις εργασίας και επιπλέον οικονομικό αποτέλεσμα για τους απασχολούμενους σε αυτούς και για την περιοχή γενικότερα.

Τριτογενής Τομέας

Τέλος, σημαντική δραστηριότητα καταγράφεται και στον τριτογενή τομέα, η οποία λαμβάνει κυρίως τη μορφή της εξυπηρέτησης αναγκών του τοπικού πληθυσμού καθώς οι περισσότερες επιχειρήσεις που δραστηριοποιούνται σε αυτόν είτε είναι εμπορικές, είτε είναι επιχειρήσεις παροχής υπηρεσιών (εκτός των υπηρεσιών διαμονής).

Όπως είναι φυσικό η συγκέντρωση των εν λόγω επιχειρήσεων καταγράφεται στις ΔΕ με το μεγαλύτερο πληθυσμό. Στο σημείο αυτό είναι σημαντικό να αναφερθεί ότι στην περιοχή αναφοράς των δύο Δήμων καταγράφεται επίσης περιορισμένη τουριστική δραστηριότητα. Πιο συγκεκριμένα, αναφέρεται ότι στην περιοχή δραστηριοποιούνται ορισμένες επιχειρήσεις φιλοξενίας και διαμονής και εγκαταστάσεις θερμαινιστικού τουρισμού. Σημειώνεται δε ότι υπό προϋποθέσεις η εγγύτητα με το νησί της Λευκάδας, δύναται να λειτουργήσει θετικά ως προς την περαιτέρω προσέλκυση επισκεπτών. Βασική κατεύθυνση ωστόσο θα πρέπει να είναι η στόχευση σε διαφορετικές ομάδες στόχου από αυτές των γειτνιάζουσων ήδη ανεπτυγμένων τουριστικά περιοχών, στο πλαίσιο της διαμόρφωσης ενός διαφορετικού αλλά παράλληλα συμπληρωματικού τουριστικού προϊόντος.

3.2.4 Περιβαλλοντικά χαρακτηριστικά

Σε αυτή την ενότητα γίνεται αναφορά στα περιβαλλοντικά χαρακτηριστικά της περιοχής μελέτης.

Η περιοχή παρέμβασης δύναται να χαρακτηριστεί ως ιδιαίτερου φυσικού κάλλους, λόγω της αφθονίας του υδάτινου στοιχείου (θάλασσα, λίμνες, ποταμοί), της σπάνιας χλωρίδας και πανίδας και της γεωμορφολογίας της. Η περιοχή διαθέτει υψηλό ποσοστό δασών αποτελούμενη από διάφορα είδη δέντρων, όπως δρυς, έλατα, πλάτανοι, πουρνάρια, κλπ.

Η μορφολογία του εδάφους χαρακτηρίζεται ως πεδινή – ημιορεινή και ορεινή, με έντονο τοπογραφικό ανάγλυφο με απότομες κλίσεις των πρανών προς τον Αμβρακικό κόλπο, ενώ στα δυτικά παράλια του Ιονίου πελάγους οι κλίσεις προς τη θάλασσα είναι πιο ομαλές.



Στην περιοχή παρέμβασης περιλαμβάνεται μέρος του Αμβρακικού Κόλπου (κλειστή θάλασσα), ο οποίος αποτελεί έναν από τους πιο σημαντικούς υδροβιοτόπους της Μεσογείου, προστατευόμενος από τη συνθήκη RAMSAR.

Η περιοχή του Αμβρακικού κόλπου αποτελεί τον μεγαλύτερο σε έκταση (εκτιμάται σε 250 χιλιάδες στρέμματα μαζί με τις λιμνοθάλασσες). Τα νερά του ανανεώνονται, τόσο μέσω της διώρυγας Ακτίου από το Ιόνιο πέλαγος, όσο και μέσω του Αράχθου ποταμού, γεγονός που συνεπάγεται την παρουσία υφάλμυρων και γλυκών νερών στο βόρειο τμήμα του. Έχει χαρακτηριστεί σαν Εθνικό Πάρκο (Ν.1650/86) και κατατάσσεται στις προστατευόμενες περιοχές σε εθνικό και διεθνές επίπεδο ως υγρότοπος διεθνούς σημασίας εντασσόμενος στη συνθήκη RAMSAR (κωδικός GR 2110001, Περιοχή ειδικής προστασίας οδηγία 79/409 Ε.Ο.Κ., Σύμβαση Βαρκελώνης). Στον Αμβρακικό Κόλπο ζει ο μεγαλύτερος πληθυσμός ρινοδέλφινων (σε σχέση το μέγεθός του), μεγάλος αριθμός χελώνων *carreta carreta*, καθώς και απειλούμενα είδη, όπως ο αργυροπελεκάνος, ο αργυροτσικνιάς, η χαλκόκοττα και ο στικταετός.

Συνεχίζοντας, το σύστημα των υγροτόπων σε συνδυασμό με τις γύρω ημιορεινές και ορεινές ζώνες προσφέρει καταφύγιο για ένα πολύ μεγάλο αριθμό αποδημητικών πουλιών. Έχουν καταγραφεί περισσότερα από 280 είδη σπάνιων και απειλούμενων πτηνών στην περιοχή του Αμβρακικού.

Επιπλέον, στην περιοχή υπάρχει η λίμνη Βουλκαριά, με μέγιστο βάθος 2,5 m και υπερθαλάσσιο ύψος 5 μέτρα, εμβαδόν 9,6 τετρ. χλμ. και με φράγμα και διώρυγα επικοινωνίας με τη θάλασσα στο ΒΔ τμήμα της. Έχει ενταχθεί στα ευαίσθητα οικοσυστήματα και προστατεύεται από τη Συνθήκη RAMSAR. (κωδικός GR 2310006). Σε συνδυασμό με τη παρακείμενη λίμνη Σάλτινη, αποτελούν σημαντικό σταθμό μεγάλων πληθυσμών αποδημητικών πουλιών.

Οι περιοχές Natura που βρίσκονται μέσα στα διοικητικά όρια του δήμου Αμφιλοχίας είναι η λιμνοθάλασσα του Κατάφουρκου και τα Κορακονήσια με έκταση 23.010,75 στρέμματα και με κωδικό GR2110004, καθώς και τα όρη του Βάλτου με κωδικό GR2110006.

Άλλες λίμνες που βρίσκονται στην περιοχή παρέμβασης είναι η τεχνητή λίμνη Καστρακίου, η τεχνητή λίμνη Κρεμαστών και η φυσική λίμνη Αμβρακία. Από τις παραπάνω λίμνες, η τεχνητή λίμνη των Κρεμαστών βρίσκεται σχεδόν εξ ολοκλήρου στα όρια της περιοχής, η τεχνητή λίμνη του Καστρακίου καταλαμβάνει ένα πολύ μικρό μέρος της περιοχής, ενώ αναφορικά με τη λίμνη Αμβρακία, στα όρια του δήμου Αμφιλοχίας βρίσκεται ένα μέρος (Τοπική κοινότητα Στάνος) το οποίο το μεγαλύτερο διάστημα του έτους δεν έχει νερό και έχει δοθεί σε αγροτικές οικογένειες για καλλιέργεια. Βέβαια, κατά την περίοδο του χειμώνα και των έντονων βροχοπτώσεων η λίμνη γεμίζει ξανά, χωρίς όμως αυτές οι ποσότητες νερού που συγκεντρώνονται να διατηρούνται κατά την περίοδο του καλοκαιριού που υπάρχει μεγάλη ξηρασία.

Επίσης,, το όρος Τσέρεκας , με έκταση 5.096,4 τετρ. χιλ., έχει ενταχθεί στη Συνθήκη RAMSAR (κωδικός GR 2310011).

Στην περιοχή περιλαμβάνονται ακόμη τα ακατοίκητα νησάκια Κέφαλος και Κουκουμίτσα στον Αμβρακικό κόλπο και τα νησάκια Βαγιά, Φορτί και Αγ.Νικόλαος, στη πλευρά του Ιονίου.

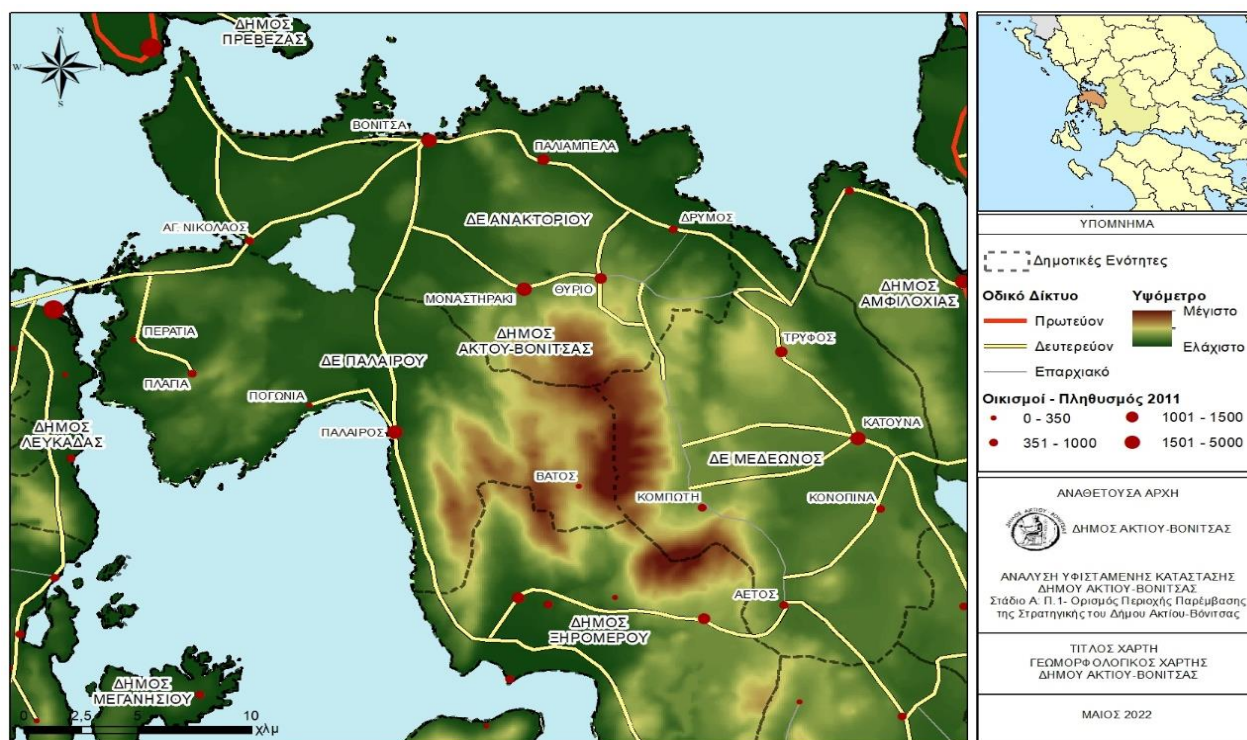


Το κλίμα της περιοχής χαρακτηρίζεται εύκρατο μεσογειακό, με ήπιο χειμώνα και δροσερό καλοκαίρι. Μικρές αποκλίσεις παρατηρούνται με τη μεταβολή του υψομέτρου, ενώ τα ακραία καιρικά φαινόμενα είναι σπάνια και μικρής διάρκειας και έντασης. Ο Αμβρακικός κόλπος και το Ιόνιο πέλαγος επιδρούν ευνοϊκά, τόσο το χειμώνα, όσο και το καλοκαίρι, αν και δημιουργούν έντονη υγρασία.

Στην περιοχή δεν υπάρχουν αξιόλογοι ποταμοί σταθερής ροής, παρά μόνο χειμάρροι και ξηροπόταμοι. Παρόλα αυτά, η περιοχή εμφανίζεται πλούσιος σε εσωτερικά, υπόγεια και επιφανειακά ύδατα, γεγονός που αποτελεί σημαντικό φυσικό πλεονέκτημα για την ανάπτυξη της αγροτοκτηνοτροφίας.

Επιπλέον, στην περιοχή υπάρχουν λατομεία αδρανών υλικών (προϊόντα σπαστής πέτρας) και μία περιοχή ανόρυξης γύψου (περιοχή Κατούνας, εργοστάσιο KNAUFF). Έχουν διαπιστωθεί, επίσης, εκμεταλλεύσιμα κοιτάσματα ασβεστόλιθου-γύψου σε περιοχές του Θυρρείου και Βάτου (όρος Περναντί), τα οποία όμως παραμένουν ανεκμετάλλευτα.

Χάρτης 7: Γεωμορφολογία Δήμου Ακτίου-Βόνιτσας



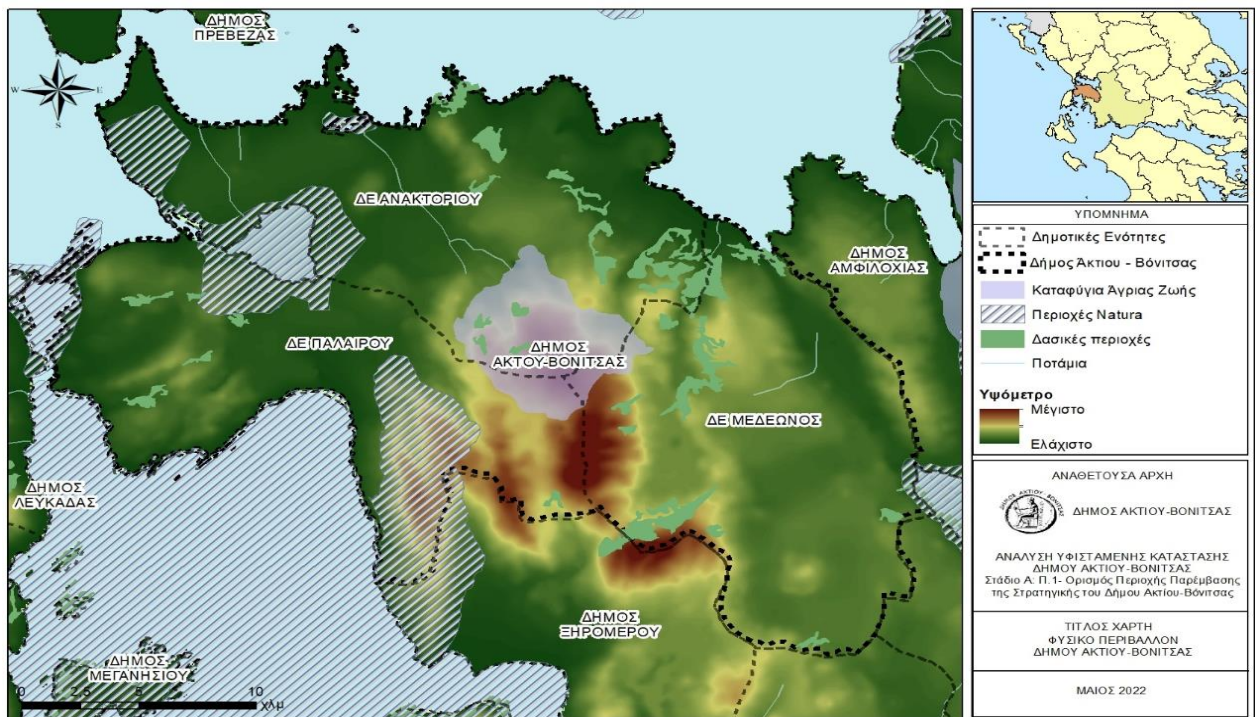
Πηγή: Ιδία επεξεργασία

Χάρτης 8: Φυσικό περιβάλλον Δήμου Ακτίου-Βόνιτσας



Με τη συγχρηματοδότηση
της Ευρωπαϊκής Ένωσης





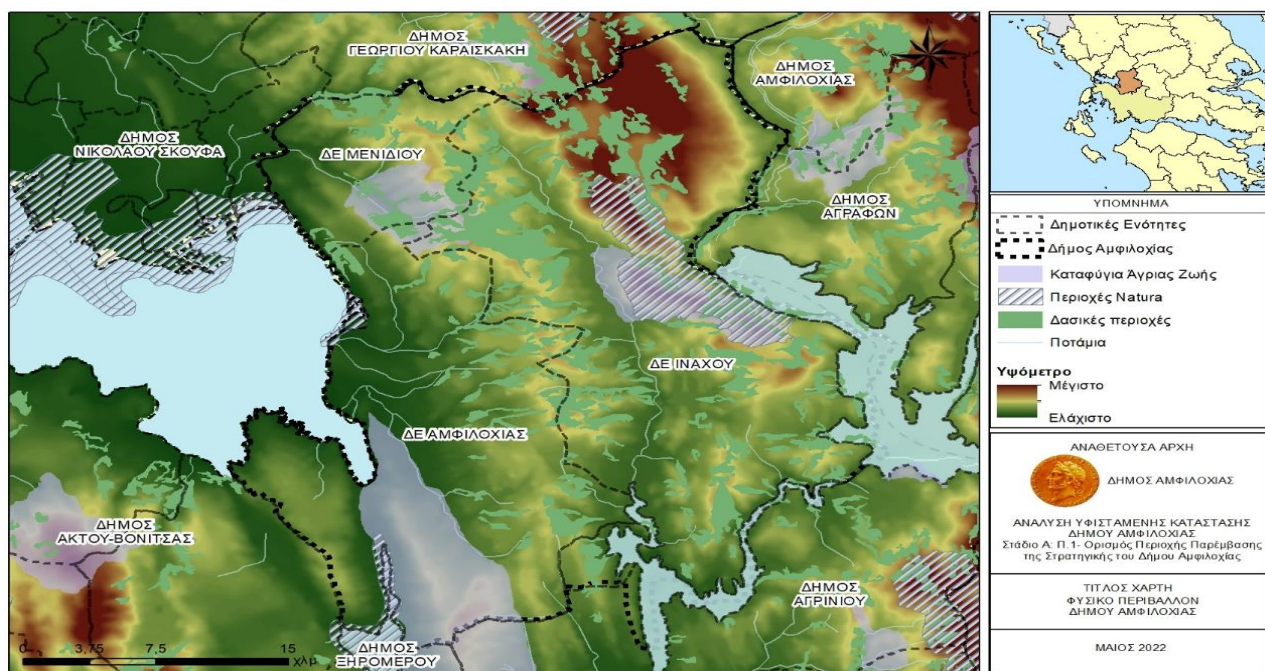
Πηγή: Ιδία επεξεργασία

Χάρτης 9: Γεωμορφολογία Δήμου Αμφιλοχίας



Πηγή: Ιδία επεξεργασία

Χάρτης 10: Φυσικό περιβάλλον Δήμου Αμφιλοχίας



Πηγή: Ιδία επεξεργασία

Στην περιοχή παρατηρούνται διάφορα προβλήματα ρύπανσης και υποβάθμισης του περιβάλλοντος, με τα σημαντικότερα να είναι τα ακόλουθα:

- Η έλλειψη μακροπρόθεσμου σχεδιασμού και συντονισμού δράσεων σε θέματα πολεοδομίας, χωροταξίας, και προστασίας του φυσικού περιβάλλοντος δυσχεραίνουν τις συνθήκες διαβίωσης των κατοίκων και υποβαθμίζουν το τοπίο και το περιβάλλον γενικότερα. Ταυτόχρονα, οι αλλαγές στις χρήσεις γης, η αλόγιστη χρήση φυσικών πόρων και η ανεξέλεγκτη και απρογραμματίστη διάθεση αστικών αποβλήτων, πέρα από τις περιβαλλοντικές, έχουν και έντονες οικονομικές και κοινωνικές επιπτώσεις, για ολόκληρη την περιοχή.
- Η κτηνοτροφική δραστηριότητα δημιουργεί προβλήματα στο περιβάλλον της περιοχής, λόγω του μη εκσυγχρονισμού των κτηνοτροφικών μονάδων και της μη ορθής διαχείρισης των αποβλήτων τους.
- Στην περιοχή του Αμβρακικού Κόλπου, που αποτελεί προστατευόμενη περιοχή, παρατηρούνται σημαντικά ζητήματα που χρήζουν επίλυσης, όπως:
 - ✓ Η αλόγιστη παροχή αδειών ιχθυοκαλλιεργειών και η μη συμμόρφωση των εταιρειών στις υποχρεώσεις για την προστασία του περιβάλλοντος.
 - ✓ Τα λύματα εργοστασιακών και κτηνοτροφικών μονάδων χύνονται στους ποταμούς Άραχθο και Λούρο που εκβάλλουν στον Αμβρακικό κόλπο.
 - ✓ Η ανεξέλεγκτη χρήση λιπασμάτων και φυτοφαρμάκων μολύνουν τον υδροφόρο ορίζοντα και τις πηγές που ανατροφοδοτούν τον κόλπο.
 - ✓ Η ανεξέλεγκτη και παράνομη ρίψη επικίνδυνων απορριμμάτων και αποβλήτων και η μη ορθή λειτουργία των βιολογικών καθαρισμών πόλεων και εργοστασίων, επιβαρύνουν το περιβάλλον του κόλπου.



- Αντίστοιχα, η λιμνοθάλασσα Βουλκαριάς και άλλες λίμνες απειλούνται από :
 - ✓ Ανεξέλεγκτη χρήση λιπασμάτων και φυτοφαρμάκων, που μολύνουν τον υδροφόρο ορίζοντα και τις πηγές που ανατροφοδοτούν τη λιμνοθάλασσα.
 - ✓ Ανεξέλεγκτη και παράνομη ρίψη επικίνδυνων απορριμμάτων και αποβλήτων.
 - ✓ Τη μη ορθή λειτουργία του βιολογικού καθαρισμού μονάδας σφαγείου και επεξεργασίας προϊόντων κρέατος, που καταλήγουν στη λιμνοθάλασσα.
 - ✓ Λύματα παρακείμενων κτηνοτροφικών μονάδων, που καταλήγουν άμεσα ή έμμεσα στη λιμνοθάλασσα.

3.2.5 Βασικές υποδομές

Σε αυτή την ενότητα θα γίνει αναφορά στις υποδομές της περιοχής μελέτης των δύο Δήμων.

Ειδικότερα, αναφορικά με το **Δήμο Ακτίου - Βόνιτσας**, το **οδικό δίκτυο** διακρίνεται:

- Στο εθνικό οδικό δίκτυο, που αποτελείται από την παλιά εθνική οδό Αμφιλοχίας - Βόνιτσας και από εκεί, είτε προς Λευκάδα, είτε προς Πρέβεζα-Ήπειρο είτε προς Πάλαιρο- Αστακό. Επιπλέον, η Αμβρακία Οδός (Αυτοκινητόδρομος Άκτιο-Αμβρακία ή Αυτοκινητόδρομος 52, Α52) αποτελεί τον πρώτο κάθετο άξονα της Ιόνιας Οδού. Σε πλήρη ολοκλήρωση θα ξεκινά από τον Α/Κ Αμβρακίας της Ιόνιας Οδού και θα καταλήγει στην υποθαλάσσια σήραγγα Πρέβεζας - Ακτίου παρακάμπτοντας την πόλη της Αμφιλοχίας και της Βόνιτσας. Αποτελεί τμήμα της Ευρωπαϊκής Οδού 55 (Ε55). Το έργο αφορά τη μετατροπή του δρόμου από την Αμβρακία μέχρι το Άκτιο σε κλειστό αυτοκινητόδρομο, με συνολικό μήκος 48,5 χλμ, 4 λωρίδες κυκλοφορίας (2+2) με μεσαίο διαχωριστικό αλλά χωρίς Λωρίδα Έκτακτης Ανάγκης (ΛΕΑ). Η πρώτη παράδοση τμημάτων ξεκίνησε με ένα τμήμα μήκους 15 χιλιομέτρων στο δυτικό άκρο, το οποίο παραδόθηκε τον Απρίλιο του 2019. Οι εργασίες στο υπόλοιπο τμήμα του άξονα δεν αναμένεται να έχουν ολοκληρωθεί πριν το 2023.
- Στο εσωτερικό επαρχιακό δίκτυο με οδόστρωμα δύο (2) κατευθύνσεων, που ενώνει την έδρα του δήμου με όλες τις δημοτικές και τοπικές κοινότητες, συνολικού μήκους περίπου 100 χιλιομέτρων. Το δίκτυο σε πολλά σημεία διακρίνεται από κακής ποιότητας οδόστρωμα, με ελλιπή σήμανση, πολλά επικίνδυνα για την ασφάλεια τμήματα, και δεν μπορεί να ικανοποιήσει το φόρτο μετακινουμένων οχημάτων, ιδιαίτερα κατά τις περιόδους αιχμής (περίοδος εορτών και καλοκαιριού).

Η αεροπορική σύνδεση γίνεται μέσω του διεθνούς αεροδρομίου του Ακτίου, που αποτελεί τη κύρια πύλη εισόδου τουριστών εξωτερικού στη Δυτική Ελλάδα προς τη Λευκάδα, Πάλαιρο και τις όμορες περιοχές Πρέβεζας - νότιας Ηπείρου. Είναι το τρίτο κατά σειρά αεροδρόμιο αναφορικά με το μήκος αεροδιαδρόμου στην Ελλάδα (4.200m), μετά το αεροδρόμιο «Ελευθέριος Βενιζέλος» (5.500m) και το στρατιωτικό αεροδρόμιο Λάρισας (4.800m). Το αεροδρόμιο παρουσιάζει συνεχώς αυξανόμενη επιβατική, κυρίως τουριστική, κίνηση, με 3.500 περίπου πτήσεις ετησίως, εκ των οποίων 2.400 πτήσεις εξωτερικού, εξυπηρετώντας περισσότερους από 600.000 επιβάτες κάθε χρόνο. Αξίζει να αναφερθεί ότι δεν υπάρχει σταθερή σύνδεση με το αεροδρόμιο «Ελ. Βενιζέλος» και άλλα αεροδρόμια της χώρας.

Οι οδικές συγκοινωνίες στο εσωτερικό του δήμου εκτελούνται με το ΚΤΕΛ Π.Ε. Αιτωλοακαρνανίας, ενώ προς Πρέβεζα-Ήπειρο- Βόρεια Ελλάδα και προς Λευκάδα και άλλους κοντινούς προορισμούς καθορίζονται δρομολόγια σε συνεργασία με τα αντίστοιχα ΚΤΕΛ. Η ύπαρξη σταθμών ΚΤΕΛ μέσα στο



Βασικό ιστό Βόνιτσας - Παλαίρου και Κατούνας επιδεινώνει τη κυκλοφοριακή συμφόρηση κατά τις ώρες και περιόδους αιχμής και επιβάλλεται η μεταφορά τους στα άκρα των κατοικημένων περιοχών.

Η αγροτική οδοποιία μπορεί να χαρακτηριστεί ως ικανοποιητική, σε γενικές γραμμές, μικρό όμως μέρος της είναι ασφαλτοστρωμένο, καθώς το υπόλοιπο είναι χαλικόστρωτο, με πολλές φθορές και υποκείμενο σε πολλές καταστροφές, ιδίως κατά τη περίοδο του χειμώνα. Επομένως, απαιτείται η ασφαλτόστρωση των βασικών κεντρικών αγροτικών δρόμων, γεγονός που θα συμβάλλει στην ανάπτυξη των δραστηριοτήτων και τη βελτίωση συνθηκών εργασίας.

Αναφορικά με τις λιμενικές υποδομές, υπάρχουν δύο μαρίνες τουριστικών και αλιευτικών σκαφών στη Βόνιτσα και στην Πάλαιρο, προβλεπόμενης χωρητικότητας έως 90 και 60 σκαφών αντίστοιχα. Κατά τους θερινούς μήνες υπάρχει αυξημένη ζήτηση από σκάφη που ελλιμενίζονται μόνιμα ή περιοδεύουν στον Αμβρακικό κόλπο και το Ιόνιο πέλαγος, η οποία ικανοποιείται οριακά.

Επιπρόσθετα, υπάρχουν αλιευτικά καταφύγια για χρήση κυρίως από τους ντόπιους ψαράδες στις περιοχές: Λουτράκι, Βαρκό Παλιαμπέλων, Σάλτινη, Αγ. Παρασκευή, Ν. Καμαρίνα στην πλευρά του Αμβρακικού κόλπου και Πλαγιά, Πογωνιά, Πάλαιρο στη πλευρά του Ιονίου πελάγους, που δεν επαρκούν για τις ανάγκες των επαγγελματιών και ερασιτεχνών ψαράδων και επισκεπτών. Τέλος, στο Άκτιο, στην είσοδο του Αμβρακικού κόλπου υπάρχουν δύο ιδιωτικές επισκευαστικές ζώνες για τουριστικά σκάφη και μία μικρότερη στην περιοχή «Ρούγα» Παλιαμπέλων.

Περνώντας στο δίκτυο ύδρευσης, ο Δήμος Ακτίου - Βόνιτσας δεν αντιμετωπίζει ιδιαίτερο πρόβλημα εξασφάλισης των αναγκαίων ποσοτήτων ποσίμου νερού για όλες τις κοινότητες. Μετά τη κατασκευή υδατοδεξαμενών συγκέντρωσης ποσίμου ύδατος από τις πηγές- γεωτρήσεις της Κορπής, υπάρχει επάρκεια ύδατος για την ευρύτερη περιοχή.

Αξίζει να σημειωθεί ότι οι βλάβες που παρουσιάζονται σε όλο το δίκτυο, είναι ιδιαίτερα συχνές, όπου αυτό είναι παλιό, και αντιμετωπίζονται από τις αρμόδιες υπηρεσίες του δήμου. Κατά την περίοδο του καλοκαιριού έχει διαπιστωθεί αλόγιστη χρήση πόσιμου ύδατος για πότισμα κήπων. Τέλος, ο έλεγχος της ποιότητας ποσίμου ύδατος γίνεται κατά τακτά χρονικά διαστήματα από τη Τεχνική Υπηρεσία του Δήμου, ώστε να εξασφαλίζεται η καταλληλότητα του διοχετευόμενου ύδατος προς τους καταναλωτές.

Το υφιστάμενο δίκτυο άρδευσης διακρίνεται σε δύο κατηγορίες, επιφανειακό και μέσω υπόγειων σωληνώσεων. Για την υδροδότηση των αγροτικών εκτάσεων χρησιμοποιούνται γεωτρήσεις – πηγάδια, καθώς και τα ύδατα των χειμάρρων. Το σύνολο των δικτύων άρδευσης ελέγχεται από τους ΤΟΕΒ που υπάρχουν ανά δημοτική ενότητα. Υπόγειο δίκτυο άρδευσης υπάρχει στις περιοχές Βόνιτσας-Μοναστηρακίου, Παλαίρου, Δρυμού, Θυρρείου, Κατούνας-Τρύφου, το οποίο, σε γενικές γραμμές, κρίνεται σε καλή κατάσταση.

Σχετικά με το δίκτυο αποχέτευσης, εκτός από τη Δ.Κ. Βόνιτσας, όπου λειτουργεί το δίκτυο βιολογικού καθαρισμού και καλύπτει το 90% της πόλης, στις υπόλοιπες κοινότητες οι κάτοικοι εξυπηρετούνται με κοινά συστήματα επεξεργασίας υγρών λυμάτων (σηπτικοί - απορροφητικοί βόθροι). Στη Δ.Ε. Ανακτορίου



τα λύματα συλλέγονται με βοθοφόρα οχήματα του Δήμου και παραδίδονται στο βιολογικό σταθμό Βόνιτσας. Παρόλα αυτά, υπάρχουν συχνά προβλήματα υπερχειλίσσης ή στεγανότητας, τα οποία σε συνδυασμό με την ανεξέλεγκτη διάθεση λυμάτων σε ρέματα, χείμαρρους και στη θάλασσα, δημιουργούν έντονα περιβαλλοντικά προβλήματα και απειλούν τη δημόσια υγεία.

Το υπάρχον δίκτυο συλλογής και επεξεργασίας υγρών λυμάτων (βιολογικός καθαρισμός) του Δήμου βρίσκεται σε ικανοποιητική κατάσταση, αφού το σύνολό του είναι πρόσφατης κατασκευής.

Επιπλέον, αναφορικά με το δίκτυο συλλογής και επεξεργασίας στερεών αποβλήτων, η καθαριότητα στο Δήμο Ακτίου - Βόνιτσας γίνεται καθημερινά (ημέρα ή νύχτα ανάλογα με τη περιοχή) από την αντίστοιχη υπηρεσία του δήμου, με υπαλλήλους καθαριότητας και με οχήματα απορριμματοφόρα, φορτηγά και φορτωτές. Η διαδικασία που ακολουθείται περιλαμβάνει τα στάδια της α) προσωρινής απόθεσης-αποθήκευσης σε μεταλλικούς ή πλαστικούς κάδους, β) συλλογής από κατάλληλα οχήματα και γ) μεταφοράς και παράδοσης στο ΧΥΤΑ στην περιοχή του Παλαίρου. Ακόμη, αξίζει να αναφερθεί ότι, στα πλαίσια της ανακύκλωσης, ο δήμος διαθέτει ειδικά διαμορφωμένο απορριμματοφόρο όχημα για περισυλλογή ανακυκλώσιμων απορριμμάτων.

Συνεχίζοντας με το δίκτυο όμβριων υδάτων, αν και στο σύνολο του είναι παλαιάς κατασκευής, δε παρατηρούνται προβλήματα πλημμυρών στην περιοχή. Τα όμβρια ύδατα καταλήγουν στους φυσικούς αποδέκτες, τη θάλασσα και στα παρακείμενα ρέματα και ξεροπόταμους. Δεν υπάρχουν δίκτυα ομβρίων σε Δ.Κ Παλαίρου, Τ.Κ. Πογωνιάς, Τ.Κ. Περατιάς, όπου τα όμβρια είναι επιφανειακά και με φυσική ροή καταλήγουν στη θάλασσα ή σε ρέματα.

Τέλος, αναφορικά με το δίκτυο της ΔΕΗ, ο δήμος τροφοδοτείται με ηλεκτρικό ρεύμα από υποσταθμούς ΥΤ της ΔΕΗ που βρίσκονται στην περιοχή του Ακτίου, που καλύπτει τις ανάγκες των Δ.Ε Ανακτορίου και Παλαίρου, και στην περιοχή της Αμφιλοχίας (Καστράκι), που τροφοδοτεί τη Δ.Ε. Μεδεώνος. Επιπλέον, αυξανόμενος είναι ο αριθμός εγκαταστάσεων παραγωγής ρεύματος από ηλιακή ενέργεια (φωτοβολταϊκά) στην περιοχή.

Περνώντας στο Δήμο Αμφιλοχίας, αναφορικά με την οδοποιία, έχουν ολοκληρωθεί σημαντικά έργα (διανοίξεις, ασφαλτοστρώσεις, διαπλατύνσεις, επισκευές δρόμων, αντιστηρίξεις με τσιμεντοστοιχεία όπου ήταν απαραίτητο κλπ) σε όλες τις Δ.Ε. διευκολύνοντας σε μεγάλο βαθμό τους κατοίκους στις μετακινήσεις τους, και κάνοντας πιο εύκολη την πρόσβαση και την επικοινωνία μεταξύ των οικισμών του Δήμου. Σημαντικά είναι και τα έργα στην **αγροτική οδοποιία**, γεγονός που συμβάλλει στην εξυπηρέτηση των αγροτών και τους κτηνοτρόφων της περιοχής.

Ωστόσο, σε πολλά σημεία του Δήμου παρουσιάζονται προβλήματα, γεγονός που δείχνει ότι υπάρχουν ακόμη σημαντικά περιθώρια για παρεμβάσεις βελτίωσης της εσωτερικής και της αγροτικής οδοποιίας, με σκοπό την εξυπηρέτηση της τοπικής οικονομίας (συντηρήσεις, χαλικοστρώσεις, τσιμεντοστρώσεις στην εσωτερική, αγροτική και δασική οδοποιία).



Σχετικά με τις λιμενικές υποδομές, στο τουριστικό καταφύγιο σκαφών (μαρίνα) έχουν ολοκληρωθεί οι εργασίες στο θαλάσσιο χώρο όπου θα γίνεται ο ελλιμενισμός των σκαφών. Στην περιοχή της μαρίνας έχει προβλεφθεί να λειτουργήσει ένας από τους βασικούς σταθμούς υδατοδρομίων στην Ελλάδα. Η λειτουργία του υδατοδρομίου θα δώσει σημαντική ώθηση στην ανάπτυξη του θαλάσσιου τουρισμού, στην τόνωση της τοπικής οικονομίας, θα αυξήσει σημαντικά την προσέλκυση επισκεπτών από την ενδοχώρα και παράλληλα θα εξασφαλίσει νέες θέσεις εργασίας στην περιοχή.

Ακόμη, στην περιοχή της Μπούκας ο ελλιμενισμός των σκαφών των αλιέων της περιοχής είναι προβληματικός, λόγω της ανυπαρξίας έργων υποδομής, με αποτέλεσμα να δημιουργούνται προβλήματα στην άσκηση της αλιείας. Το πρόβλημα εδώ προσκρούει στη χάραξη γραμμής αιγιαλού και στον παλαιό αιγιαλό και πρέπει να λυθεί με συναίνεση του τοπικού πληθυσμού.

Αναφορικά με το δίκτυο ύδρευσης, το μεγαλύτερο πρόβλημα που παρουσιάζεται στην περιοχή εστιάζεται στην μη επάρκεια της ποσότητας του πόσιμου νερού κατά τους καλοκαιρινούς μήνες όπου, λόγω των αυξημένων αναγκών και της αύξησης των χρηστών, οι διαθέσιμες ποσότητες νερού δεν επαρκούν. Το πρόβλημα διογκώνεται ακόμη περισσότερο λόγω της χρήσης νερού για την κτηνοτροφία που αυξάνεται συνεχώς, καθώς και της χρήσης νερού για άρδευση οικιακών φυτών και κήπων.

Η κατασκευή του αρδευτικού και υδρευτικού έργου του Δήμου, από τον Αχελώο, είναι έργο ζωής για την περιοχή, αφού θα λύσει οριστικά το σημαντικό πρόβλημα της ύδρευσης που παρουσιάζεται κυρίως στις τοπικές κοινότητες που βρίσκονται στον πρώην Δήμο Αμφιλοχίας και θα υποστηρίξει τις προσπάθειες αναδιάρθρωσης της τοπικής παραγωγής.

Με βάση τα παραπάνω, σημαντική κρίνεται η εξεύρεση συμπληρωματικών υδάτινων πόρων για την κάλυψη των αυξημένων αναγκών, καθώς και η κατασκευή νέων δεξαμενών και η εγκατάσταση συμπληρωματικών δικτύων ύδρευσης, όπου κρίνεται απαραίτητο, για την ενίσχυση του νερού και την αντιμετώπιση της έλλειψής του.

Οι ανάγκες ύδρευσης και άρδευσης των κτηνοτροφικών μονάδων και των γεωργικών καλλιεργειών, καλύπτονται από γεωτρήσεις, των οποίων η διάρκεια ζωής όμως είναι μικρή, λόγω της αλόγιστης χρήσης του νερού, κυρίως κατά τους θερινούς μήνες. Όπως προαναφέρθηκε, το πρόβλημα της άρδευσης, θα λυθεί οριστικά με την κατασκευή του αρδευτικού έργου του Δήμου από τον Αχελώο. Με την ολοκλήρωσή του θα υπάρχει δυνατότητα άρδευσης 57.000 στρεμμάτων υποστηρίζοντας έτσι τις προσπάθειες των γεωργών για την αναδιάρθρωση της παραγωγής και την υιοθέτηση νέων μορφών καλλιεργειών.

Συνεχίζοντας, η αποχέτευση όλων των κοινοτήτων του Δήμου γίνεται μέσω στεγανών ή απορροφητικών βόθρων, εκτός της Αμφιλοχίας, όπου αναπτύσσεται δίκτυο αποχέτευσης. Προκειμένου να υπάρχει σωστή διαχείριση των βοθρολυμάτων στην πόλη της Αμφιλοχίας λειτουργεί Μονάδα Επεξεργασίας Λυμάτων.

Αναφορικά με τη διαχείριση υγρών αποβλήτων, η Μονάδα Επεξεργασίας Λυμάτων (ΜΕΛ) της πόλης της Αμφιλοχίας βρίσκεται σε πλήρη λειτουργία και έχει δυνατότητα να δέχεται 12.000 ΜΙΠ (Μονάδες



Ισοδύναμου Πληθυσμού). Η κατασκευή του αποχετευτικού δικτύου και η σύνδεσή του με την (ΜΕΛ) συμβάλλει στην προστασία των θαλάσσιων υδάτων του Αμβρακικού κόλπου.

Οι υπόλοιπες Τοπικές και Δημοτικές Κοινότητες, στερούνται Μονάδων Επεξεργασίας Λυμάτων και αντίστοιχων αποχετευτικών (χωριστικών) δικτύων και εξυπηρετούνται με βόθρους απορροφητικούς ή στεγανούς. Η εκκένωση των βόθρων γίνεται από ιδιωτικά βυτιοφόρα που δραστηριοποιούνται στην ευρύτερη περιοχή.

Τέλος, αναφορικά με τη διαχείριση στερεών αποβλήτων, τα οικιακά απορρίμματα μεταφέρονται με απορριμματοφόρα του Δήμου στο Χώρο Υγειονομικής Ταφής Απορριμμάτων (Χ.Υ.Τ.Α.) που λειτουργεί στην τοπική κοινότητα Στράτου του Δήμου Αγρινίου και ο οποίος εξυπηρετεί την ευρύτερη περιοχή των Ο.Τ.Α. Για την ΔΕ Μενιδίου, η διάθεση των οικιακών απορριμμάτων γίνεται στο ΧΑΔΑ Άρτας και μεταφέρονται με απορριμματοφόρα του Δήμου.

3.2.6 Πολιτισμός, υγεία, εκπαίδευση και αθλητισμός στην περιοχή μελέτης

Σύμφωνα με το Επιχειρησιακό Πρόγραμμα Δήμου Ακτίου – Βόνιτσας 2015-2019, αναφορικά με τον τομέα της εκπαίδευσης, στην περιοχή λειτουργούν 14 Νηπιαγωγεία, 13 Δημοτικά Σχολεία, 5 Γυμνάσια, 3 Λύκεια, 1 Ειδικό Σχολείο και 1 Σχολείο Διά Βίου Μάθησης. Στις κοινότητες Περατιάς, Πογωνιάς, Βάτου, Κονωπίνας και Αχυρών δεν λειτουργούν δομές εκπαίδευσης. Επιπλέον, λειτουργούν τα ΚΔΑΠ Βόνιτσας και το ΚΔΑΠ Παλαίρου.

Στα διοικητικά όρια του Δήμου Ακτίου Βόνιτσας λειτουργούν οι παρακάτω δομές **υγείας**:

- Τρία Κέντρα Υγείας, (στις Κοινότητες Βόνιτσας, Παλαίρου, και Κατούνας). Όλα είναι υποστελεχωμένα, χωρίς τον απαραίτητο εξοπλισμό και η ιατρική περίθαλψη που παρέχεται στους κατοίκους των αντιστοιχών δημοτικών ενοτήτων (Δ.Ε.) περιορίζεται σε εξετάσεις ρουτίνας και μικροεπεμβάσεις, ενώ τα σοβαρότερα περιστατικά αντιμετωπίζονται με διακομιδές στα νοσοκομεία Λευκάδας, Πρέβεζας, Αγρινίου, Άρτας και από εκεί στο Πανεπιστημιακό Νοσοκομείο Ιωαννίνων και τα υπόλοιπα δημόσια νοσοκομεία τη περιοχής.
- Υπάρχουν Αγροτικά Ιατρεία σε όλες τις υπόλοιπες κοινότητες του Δήμου, τα οποία επανδρώνονται συνήθως με νέους γιατρούς, χωρίς αξιόλογη εμπειρία και παρέχουν ιατρική κάλυψη σε ασθενέστερες οικονομικά ομάδες και στους ηλικιωμένους.

Στον τομέα του πολιτισμού, αν και η περιοχή είναι πλούσια σε παράδοση και υπάρχει ικανοποιητικός αριθμός χώρων αρχαιολογικού και πολιτισμικού ενδιαφέροντος, θα πρέπει να υπάρξει μεγαλύτερη προβολή μέσα από δράσεις. Ειδικότερα:

- Στη Δ.Κ Βόνιτσας, είναι υπό ανακατασκευή και αξιοποίηση ο παλιός κινηματογράφος «ΛΑΪΣ», που ανήκει στην ΕΤΑΑΔ Εταιρεία Αξιοποίησης Ακινήτων Δημοσίου και έχει παραχωρηθεί η χρήση του στο δήμο. Επιδίωξη είναι να αποτελέσει το πολιτιστικό πολυχώρο όλης της περιοχής.
- Στη Δ.Κ. Παλαίρου λειτουργεί πολιτιστικό κέντρο «Σπ. Αχείμαστος», με αίθουσα συνεδριάσεων και διάφορους χώρους πολλαπλών χρήσεων.



- Στο Θύρρειο υπάρχει αρχαιολογικό μουσείο, όπου εκτίθενται κυρίως επιγραφές πολιτικού περιεχομένου από τον 3ο π.Χ. αι. , επιτύμβιες στήλες, γλυπτά μικρής και μεγάλης πλαστικής, αγγεία κυρίως Ελληνιστικών χρόνων, μεταλλικά αντικείμενα καθημερινής χρήσης έργα μικροτεχνίας.
- Χώροι πολιτιστικού και αρχαιολογικού ενδιαφέροντος: το ενετικό κάστρο, η βυζαντινή ανασκαφή στη περιοχή Δρυμού, το Μουσείο Θυρρείου, το Άκτιο (ναός του Απόλλωνα, νέα εκσκαφή), ο αρχαιολογικός χώρος Μαγούλας, η Αύλαξ της Κλεοπάτρας, τα ερείπια της αρχαίας Κεχροπούλας, το ενετικό κάστρο Πλαγιάς (17ος αι.) , το κάστρο του Γρίβα και ο αρχαιολογικός χώρος Στέρνας,
- Χώροι Θρησκευτικού Ενδιαφέροντος: ο μητροπολιτικός ναός Αγ. Σπυρίδωνα του 17ου αιώνα, η Αγία Σοφία Κάστρου Βόνιτσας, ο ναός Παντοκράτορα Μοναστηρακίου, ο ναός Παναγίας της Αλιχνιώτισσας, ο βυζαντινός ναός Κοιμήσεως της Θεοτόκου (Χώρα-Λιμένη Βόνιτσας) και Κοιμήσεως της Θεοτόκου (Παναγούλα Βόνιτσας), ο ναός Παναγίας Βροχοτινού, ο ναός Αγ. Παρασκευής Παλιαμπέλων, η Ακαδημία Μελετών Κοινωνικών Προβλημάτων «Κοσμάς ο Αιτωλός» στα Παλιάμπελα, η Ι. Μ. Αγ. Δημητρίου Δρυμού, η Ι.Μ. Παναγίας Ρόμβου, ο ναός Αγ. Παρασκευής, η Ι.Μ. Αγ. Δημητρίου (16ος αι.), ο Ι.Ν. Αγ. Αθανασίου, η Ι.Μ. Δευτεράς, (1594) και η Αγ. Παρασκευή Λόγγου (1547).
- Πολιτιστικές δραστηριότητες: το έθιμο του Αχυρένιου Γρηγοράκη (Καθαρά Δευτέρα), εορτή Αγ. Παντελεήμωνος (Ιούλιος), θρησκευτική πανήγυρις Μοναστηρακίου (17-19 Αυγούστου), ο Άκτιος Δρόμος, ετήσιες πολιτιστικές δραστηριότητες, ο Βλάχικος γάμος, πολιτιστικές εκδηλώσεις Αγ. Παρασκευής (Ιούλιος), η Γιορτή του Αλόγου - αντάμωμα καβαλάρηδων (επίδειξη δράσεων σχετικά με το άλογο) και η Γιορτή της Τσιγαρίδας. Επίσης, κατά τη διάρκεια του καλοκαιριού, διεξάγονται διάφορες πολιτιστικές εκδηλώσεις , όπως εκθέσεις βιβλίου και ζωγραφικής ντόπιων και ξένων καλλιτεχνών, φωτογραφίας, αγώνες ποδηλασίας, ομιλίες και προβολή ταινιών, κ.α.
- Στην Αθήνα, αλλά και σε άλλες μεγαλουπόλεις, δραστηριοποιείται μεγάλος αριθμός συλλόγων πολιτιστικού σκοπού, που διατηρούν τις σχέσεις τους με τις τοπικές κοινωνίες. Οι σημαντικότεροι είναι ο πολιτιστικός σύλλογος «ΦΙΛΙΠΠΟΣ Ο ΑΚΑΡΝΑΝ», ο «ΣΥΛΛΟΓΟΣ ΤΩΝ ΕΝ ΑΘΗΝΑΙΣ ΒΟΝΙΤΣΑΝΩΝ», «Ο Αμβρακικός», κ.α.

Στον τομέα του αθλητισμού αξίζει να αναφερθεί ο σημαντικός αριθμός εγκαταστάσεων για τους κατοίκους της περιοχής. Ωστόσο, το γεγονός της ύπαρξης αυτών των εγκαταστάσεων κάνει αναγκαία τη συστηματική φροντίδα βελτίωσης και συντήρησης, με σκοπό την προσέλκυση και απασχόληση των νέων με αθλητικές και δημιουργικές δραστηριότητες. Επιπλέον, στη περιοχή του δήμου λειτουργούν αριθμός ιδιωτικών γυμναστηρίων και σχολών πολεμικών τεχνών.

Σύμφωνα με το Επιχειρησιακό Πρόγραμμα Δήμου Αμφιλοχίας 2014-2019, αναφορικά με τον τομέα της εκπαίδευσης, στην περιοχή λειτουργούν 21 Νηπιαγωγεία, 26 Δημοτικά, 5 Γυμνάσια, 2 Ενιαία Λύκεια και ένα Τεχνικό Λύκειο.

Στον τομέα της υγείας, η υγειονομική κάλυψη των κατοίκων του Δήμου εξυπηρετείται από το Κέντρο Υγείας Αμφιλοχίας και το Κέντρο Υγείας Χαλκιοπούλων. Ακόμη, λειτουργούν αγροτικά ιατρεία εξοπλισμένα με τον απαραίτητο εξοπλισμό, στους Αμοργιανούς, στο Ανοιξιιάτικο, στον Εμπεσό, στο Λουτρό, στην Μαλεσιάδα, στο Πατιόπουλο, στο Περδικάκι, στα Σαρδίνια στο Σπάρτο, στη Στάνος, στο Αμπελάκι και στο Χαλκιοπούλο, τα οποία επισκέπτεται αγροτικός γιατρός κάθε μέρα και στην Πτελιά, στην Κεχρινιά και στην Βαρετάδα στα οποία ο γιατρός τα επισκέπτεται μια φορά την εβδομάδα.



Επίσης, στην Αμφιλοχία λειτουργεί "Κέντρο Φυσικής Ιατρικής Αποκατάστασης Γεν. Νοσοκομείου Αγρινίου" ("ΚΕΦΙΑΠ" πρώην ΚΑΦΚΑ), το οποίο καλύπτει τις ανάγκες αποθεραπείας και αποκατάστασης ασθενών με χρόνια νοσήματα, σε ολόκληρη τη Δυτική Ελλάδα.

Η υγειονομική κάλυψη συμπληρώνεται και από το πρόγραμμα "Βοήθεια στο σπίτι", μέσω του εξειδικευμένου προσωπικού το οποίο επισκέπτεται και παρέχει βοήθεια σε ειδικές κατηγορίες κατοίκων και με τη φυσικοθεραπεία που παρέχεται στο ΚΑΠΗ δωρεάν.

Συνεχίζοντας, τα βασικά χαρακτηριστικά της περιοχής στον τομέα του πολιτισμού, είναι τα ακόλουθα:

- Υπάρχουν πολιτιστικά κέντρα και βιβλιοθήκες που βρίσκονται στην Αμφιλοχία και στον Εμπεσό, καθώς και αρκετοί πολιτιστικοί σύλλογοι σε όλες σχεδόν τις δημοτικές και τοπικές κοινότητες του δήμου. Το πολιτιστικό κέντρο της Αμφιλοχίας, λειτουργεί τμήματα χορού, θεάτρου και ζωγραφικής. Λειτουργεί επίσης δημοτική φιλαρμονική του Δήμου.
- Στις Απόκριες, διοργανώνονται πολλές εκδηλώσεις, με τη φιγούρα του Μπάρμπα – Γιώργου να πρωτοστατεί, μιας και αποτελεί αναπόσπαστο κομμάτι της πολιτιστικής κληρονομιάς της Αμφιλοχίας. Κατά την διάρκεια του τριημέρου της Απόκριας, οι εκδηλώσεις που γίνονται είναι: το τοπικό θεατρικό δρώμενο «Πανάρατος», η «Τυρινή» με πλούσια τοπικά εδέσματα (τυροκομικά προϊόντα, γαλατόπιτες, τσίπουρο κλπ) και οι χοροί των τμημάτων των Πολιτιστικών Τμημάτων της ευρύτερης περιοχής του Δήμου. Οι εκδηλώσεις ολοκληρώνονται με το Καρναβάλι που γίνεται στον κεντρικό δρόμο της πόλης, όπου στο τέλος του γίνεται το κάψιμο του καρνάβαλου μέσα στη θάλασσα.
- Κάθε καλοκαίρι ως ένα γεφύρωμα διασκέδασης και ψυχαγωγίας διοργανώνονται στην πόλη της Αμφιλοχίας, από τον Δήμο και το Πολιτιστικό Κέντρο Αμφιλοχίας, τα «Πανακαρνάνεια». Καθ' όλη την διάρκεια των εκδηλώσεων, κάτοικοι και επισκέπτες της Αμφιλοχίας έχουν την ευκαιρία να παρακολουθήσουν μια σειρά από δρώμενα, όπως παραδοσιακοί χοροί, παραστάσεις ρυθμικής γυμναστικής συλλόγων της πόλης, μουσικές βραδιές, θεατρικές παραστάσεις, κλπ. Επιπλέον, το έθιμο της «Βαρκαρόλα», που αναβιώνει τα τελευταία χρόνια, αποτελεί μια ιδιαίτερη εκδήλωση.
- Στις 3 Οκτωβρίου ξεκινά το πανηγύρι στην Αμφιλοχία που διαρκεί μια εβδομάδα. Καθιερώθηκε με Βασιλικό Διάταγμα το 1908 ως "Εμποροζωποπνήγυρις" και τελούσαν αρχικά στις 20 κάθε Σεπτέμβρη, για να μετατεθεί το 1923 λόγω της υιοθέτησης του Γρηγοριανού ημερολογίου, στη σημερινή ημερομηνία. Σήμερα αποτελεί μια προσπάθεια για την ανάδειξη και διατήρηση των παραδοσιακών στοιχείων της πόλης και της ευρύτερης περιοχής.
- Στην Δ.Ε. Ινάχου, έχει καθιερωθεί κάθε χρόνο ημέρα μνήμης για τον κορυφαίο Πρόδρομο της Εθνεγερσίας του 1821, τον Γιάννη Σταθά, όπου πραγματοποιείται επιμνημόσυνη δέηση, κατάθεση στεφάνων ενώ στη συνέχεια λαμβάνουν χώρα διάφορα πολιτιστικά δρώμενα.
- Δημοτική Βιβλιοθήκη Αμφιλοχίας: ιδρύθηκε το 1968 με Βασιλικό Διάταγμα. Στεγάζεται σ' έναν πλήρως εξοπλισμένο χώρο, όπου η σύγχρονη ηλεκτρονική τεχνολογία αξιοποιείται στο έπακρο μέσω της ψηφιακής διασύνδεσης της Βιβλιοθήκης με τις υπόλοιπες Δημοτικές Βιβλιοθήκες της χώρας. Επιπλέον έχοντας αρχειοθετηθεί το υλικό της, σύμφωνα με το ηλεκτρονικό σύστημα ταξινόμησης, η πρόσβαση στους περίπου 5.500 τόμους της, οι οποίοι διακρίνονται για την ποικιλομορφία και συχνά για την σπανιότητα τους, πραγματοποιείται εύκολα και γρήγορα.



- Λαογραφικό Μουσείο Εμπεσού: Μια ιδέα που ξεκίνησε στις αρχές της δεκαετίας του 1980 και άρχισε να υλοποιείται στις αρχές της δεκαετίας του 1990. Για την δημιουργία του συνεργάστηκαν ο Πολιτιστικός Σύλλογος Εμπεσού, ο Σύλλογος Εμπεσιωτών στην Αθήνα και το κοινοτικό συμβούλιο Εμπεσού, πριν γίνει η συνένωση για την δημιουργία του Δήμου.

Στον τομέα του αθλητισμού αξίζει να αναφερθεί η ύπαρξη εγκαταστάσεων για τους κατοίκους της περιοχής. Για παράδειγμα, στην Αμφιλοχία υπάρχει ένα γήπεδο ποδοσφαίρου με φυσικό χόρτο και ένα κλειστό γυμναστήριο όπου, διεξάγονται αγώνες μπάσκετ, volley, ενόργανης και ρυθμικής γυμναστικής. Στην Τ.Κ. Εμπεσού υπάρχει πίστα αιωροπτερισμού η οποία βρίσκεται στο όρος Καλάνα σε υψόμετρο 650 μέτρων. Ωστόσο, το γεγονός της ύπαρξης αυτών των εγκαταστάσεων κάνει αναγκαία τη συστηματική φροντίδα βελτίωσης και συντήρησης, με σκοπό την προσέλκυση και απασχόληση των νέων με αθλητικές και δημιουργικές δραστηριότητες.

3.3 Ανάλυση SWOT της περιοχής παρέμβασης

Η ανάπτυξη κάθε περιοχής επηρεάζεται από ορισμένους παράγοντες που εντοπίζονται είτε στο εσωτερικό, είτε στο εξωτερικό της περιβάλλον. Η συνδυασμένη δράση αυτών των παραγόντων προκαλεί άλλοτε θετικές και άλλοτε δυσμενείς επιδράσεις στην περιοχή αναφοράς. Για αυτόν ακριβώς το λόγο, είναι σκόπιμο να ληφθούν μέτρα για την ορθολογική εκμετάλλευση των παραγόντων εκείνων που έχουν τη δυνατότητα να βοηθήσουν την αναπτυξιακή προοπτική της περιοχής, ενώ παράλληλα, θα πρέπει να γίνει προσπάθεια έτσι ώστε να αναχαιτιστούν οι αρνητικές επιπτώσεις που απορρέουν από τη δράση κάποιων άλλων παραγόντων που αποτελούν εμπόδιο για την ανάπτυξη της.

Το μεθοδολογικό εργαλείο που χρησιμοποιείται για την περιγραφή και ανάλυση των ανωτέρω παραγόντων είναι η ανάλυση SWOT (Strengths, Weaknesses, Opportunities, Threats) που έχει σαν αντικείμενο τη συστηματική, εμπειριστατωμένη και, κατά το δυνατόν, κωδικοποιημένη καταγραφή της υφιστάμενης αναπτυξιακής κατάστασης και των σχετικών τάσεων.

Η ανάλυση SWOT διαιρείται σε δύο επιμέρους βασικές ενότητες:

- ✓ Στοιχεία του εσωτερικού περιβάλλοντος, που αφορούν τα υφιστάμενα ισχυρά σημεία και τις αδυναμίες.
- ✓ Στοιχεία του εξωτερικού περιβάλλοντος, που αφορούν τις προοπτικές και τις απειλές.

Απώτερος στόχος της ανάλυσης SWOT είναι, καταρχήν, ο εντοπισμός των ισχυρών σημείων (δυνατοτήτων) πάνω στα οποία μπορεί να στηριχθεί η αναπτυξιακή πορεία της περιοχής και να καθοριστούν οι κατευθύνσεις μιας συνολικής στρατηγικής για την ανάπτυξη της. Επιπλέον, η SWOT αποσκοπεί στην εύρεση των αδύνατων σημείων τα οποία αποτελούν την αναγκαία βάση για εκείνες τις πολιτικές και δράσεις που θα συνέβαλαν στην εξάλειψή τους. Τέλος, μέσω της ανάλυσης SWOT παρουσιάζονται τα σημεία εκείνα που διαφαίνεται να αποτελούν προοπτικές για ανάπτυξη, καθώς και οι κίνδυνοι που ενδέχεται να αντιμετωπίσει η περιοχή αναφοράς στο μέλλον.

Η συνδυασμένη ανάλυση των ισχυρών σημείων και των αδυναμιών της περιοχής, από κοινού με τις προοπτικές και τις απειλές, έχει ως αποτέλεσμα την προκαταρκτική διαμόρφωση της αναπτυξιακής



στρατηγικής, των στόχων, καθώς και την ιεράρχηση των στρατηγικών προτεραιοτήτων, με βάση το χρονικό ορίζοντα υλοποίησης που απαιτείται για την επίτευξη των αναπτυξιακών στόχων. Στη συνέχεια παρατίθεται η SWOT ανάλυση για την περιοχή μελέτης με αναφορά σε πλεονεκτήματα, μειονεκτήματα, ευκαιρίες και απειλές.

Πλεονεκτήματα	Μειονεκτήματα
<ul style="list-style-type: none"> • Ευνοϊκή θέση της περιοχής μελέτης στη Δυτική Ελλάδα • Γειτνίαση με μεγάλους οδικούς άξονες • Αναβαθμισμένες υποδομές εξυπηρέτησης των παραγωγικών κλάδων • Ικανοποιητικό επίπεδο παροχής υπηρεσιών και εξυπηρέτησεων (π.χ. υγεία, πρόνοια, εκπαίδευση) • Αναβαθμισμένο οικιστικό περιβάλλον μετά τις παρεμβάσεις που έγιναν τα τελευταία χρόνια • Δυνατότητα παραγωγής υψηλής ποιότητας τοπικών προϊόντων και διάθεσης τους σε άλλες αγορές • Περιοχές με αξιόλογα στοιχεία φυσικού περιβάλλοντος (περιοχές NATURA, υγροβιότοποι) σε συνδυασμό με σημαντικά στοιχεία ιστορικού και πολιτιστικού ενδιαφέροντος • Πλούσιο υδάτινο περιβάλλον • Σημαντικές δυνατότητες ανάπτυξης εναλλακτικών μορφών τουρισμού • Ευνοϊκές συνθήκες προώθησης εναλλακτικών μορφών καλλιέργειας • Ύπαρξη δημοτικής περιουσίας προς αξιοποίηση 	<ul style="list-style-type: none"> • Πληθυσμιακή μείωση και γήρανση των 2 Δήμων της περιοχής μελέτης • Τάσεις εγκατάλειψης της περιοχής από παραγωγικές ηλικίες • Μεγάλη εξάρτηση από τον παραδοσιακό πρωτογενή τομέα • Περιορισμένη ανάδειξη οικοπολιτιστικών πόρων και περιορισμένη αξιοποίησή τους για τουριστικούς σκοπούς • Υποβάθμιση δομημένου περιβάλλοντος • Περιορισμένη αξιοποίηση της υψηλής ποιότητας αγροδιατροφικών προϊόντων • Χαμηλά ποσοστά απασχόλησης και υψηλά ποσοστά ανεργίας, ειδικά των νέων και των γυναικών • Χαμηλό επίπεδο κατάρτισης και εκπαίδευσης του ανθρώπινου δυναμικού • Ασθενής παραγωγική βάση, καινοτομία και εξωστρέφεια και απουσία ερευνητικών δομών στήριξης των δυναμικών κλάδων της περιοχής • Ελλείψεις στις δομές κοινωνικής στήριξης, ενσωμάτωσης και πρόνοιας, όπως και στη δια βίου εκπαίδευση και στην ενίσχυση του ανθρώπινου δυναμικού • Έλλειψη ολοκληρωμένων αγροτικών και λιμενικών υποδομών • Ελλείψεις στις εσωτερικές υποδομές (π.χ. οδικές, ύδρευσης, άρδευσης) και στις εκπαιδευτικές, αθλητικές και κοινωνικές υποδομές • Ελλείψεις σε περιβαλλοντικές υποδομές με αποτέλεσμα την υποβάθμιση περιοχών • Προβλήματα κυκλοφοριακής οργάνωσης, προσβασιμότητας και βιώσιμης αστικής κινητικότητας στα 2 αστικά κέντρα • Περιβαλλοντικές επιπτώσεις των υδατοκαλλιεργειών – συγκρούσεις χρήσεων παράκτιου και θαλάσσιου χώρου • Ανεξέλεγκτη χωροθέτηση χρήσεων λόγω έλλειψης χωροταξικού σχεδιασμού



	<ul style="list-style-type: none"> • Μη ικανοποιητικός βαθμός ανάδειξης του πλούσιου περιβαλλοντικού και πολιτιστικού πλούτου της περιοχής • Μικρός βαθμός προσέλκυσης επενδύσεων • Ελλιπής ανάπτυξη υποδομών παράκτιου, αλλά και εναλλακτικών μορφών τουρισμού • Μη ικανοποιητικό βαθμός ανάπτυξης των ΤΠΕ
--	---

Ευκαιρίες	Απειλές
<ul style="list-style-type: none"> • Ολοκλήρωση και λειτουργία όλων των οδικών αξόνων • Αναβάθμιση της περιοχής μελέτης ως πόλου ανάπτυξης και διασύνδεσης της Δυτ. Ελλάδας με την υπόλοιπη χώρα και την Ευρώπη • Αξιοποίηση νέων χρηματοδοτικών εργαλείων και προγραμμάτων της νέας προγραμματικής περιόδου (2021-2027), ειδικά των ολοκληρωμένων χωρικών επενδύσεων • Η αξιοποίηση προγραμμάτων για την ανάδειξη και προστασία του φυσικού περιβάλλοντος, τη βελτίωση της ποιότητας ζωής και τη βιώσιμη τοπική ανάπτυξη • Η εισαγωγή της ψηφιακής τεχνολογίας στην οργάνωση και διαχείριση των τοπικών υποθέσεων • Οι ευκαιρίες ανάπτυξης του κλάδου της αγροδιατροφής • Η αξιοποίηση των προγραμμάτων για ενεργειακή απόδοση, αξιοποίηση των ΑΠΕ και ηλεκτροκίνηση • • Προώθηση των Συμπράξεων Δημόσιου και Ιδιωτικού Τομέα (ΣΔΙΤ) • Αναδιάρθρωση αγροτικής παραγωγής στην κατεύθυνση των αγροδιατροφικών προϊόντων και σύνδεση της με το τουριστικό κύκλωμα • Αυξανόμενη σημασία των εναλλακτικών μορφών τουρισμού και σχετικές δυνατότητες διαμόρφωσης διαφοροποιημένου τουριστικού προϊόντος 	<ul style="list-style-type: none"> • Η μη έγκαιρη και αποτελεσματική πρόληψη των συνεπειών της κλιματικής αλλαγής • Οι καθυστερήσεις λόγω της ενεργειακής κρίσης στη μετάβαση σε μια οικονομία χωρίς ρύπους του θερμοκηπίου • Η επιδείνωση του περιβάλλοντος λόγω αλόγιστης χρήσης φυσικών πόρων • Η περαιτέρω πληθυσμιακή αποδυνάμωση και γήρανση του πληθυσμού • Η ενίσχυση των τάσεων αναπτυξιακής απόκλισης από τους εθνικούς και περιφερειακούς μέσους όρους • Η συνέχιση «μετανάστευσης» του επιστημονικού δυναμικού της περιοχής σε χώρες του εξωτερικού (brain drain) • Η ενδεχόμενη αδυναμία τοπικών δομών να ανταποκριθούν στις σύγχρονες ανάγκες στήριξης της αναπτυξιακής διαδικασίας είτε λόγω ελλειπών στελέχωσης, είτε λόγω απουσίας τεχνογνωσίας και εξειδικευμένου ανθρώπινου δυναμικού • Η συνέχιση της ενεργειακής κρίσης και της οικονομικής δυσπραγίας • Καθυστερήσεις στην κατασκευή των μεγάλων έργων της Περιφέρειας • Καθυστερήσεις στην εφαρμογή βιώσιμων πολεοδομικών και χωροταξικών σχεδίων, κυρίως στον παράκτιο και θαλάσσιο χώρο • Έντονος ανταγωνισμός σε προϊόντα του πρωτογενούς τομέα από άλλες περιοχές • Αδυναμία διαφοροποίησης δραστηριοτήτων του πρωτογενούς τομέα • Περιορισμένη καινοτομία και εξωστρέφεια επιχειρήσεων • Μη ικανοποιητικός βαθμός αξιοποίησης των πόρων από κοινοτικά προγράμματα



<ul style="list-style-type: none"> • Αξιοποίηση των νέων ψηφιακών τεχνολογιών για την παροχή υπηρεσιών προς τους πολίτες και τις επιχειρήσεις • Ανάπτυξη συνεργασιών με όμορους Δήμους και Περιφέρειες • Συνεργασία με φορείς και ερευνητικές μονάδες (π.χ. Επιμελητήρια, συνεταιρισμούς, εκπαιδευτικά ιδρύματα και οργανισμοί) 	
--	--

4. Στρατηγική Ολοκληρωμένη Χωρικής Επένδυσης Δήμων Αμφιλοχίας & Ακτίου – Βόνιτσας

4.1 Κατευθύνσεις από ΠΕΠ Δυτικής Ελλάδας 2021-2027

Σύμφωνα με την Στρατηγική του ΠΕΠ, η διαδικασία εξειδίκευσης των περιοχών παρέμβασης μέσω χωρικών εργαλείων θα ακολουθήσει τις κοινοτικές και εθνικές κατευθυντήριες γραμμές. Ειδικότερα για τις μη αστικές περιοχές προτεραιότητα δίνεται σε περιοχές με τα εξής χαρακτηριστικά:

- ❖ Αναπτυξιακή υστέρηση, μείωση πληθυσμού και ύπαρξη σημαντικών εμποδίων ανάπτυξης.
- ❖ Ύπαρξη περιορισμένων διασυνδέσεων με αστικά κέντρα και μειωμένη πρόσβαση σε υπηρεσίες.
- ❖ Ύπαρξη προϋποθέσεων για την ανάπτυξη δικτύων οικονομικών δραστηριοτήτων, με στόχο τη δημιουργία οικονομιών συσσωμάτωσης.
- ❖ Ύπαρξη αξιόλογων πολιτιστικών και φυσικών πόρων με δυνατότητες αξιοποίησης για τη δημιουργία νέων θέσεων εργασίας.

Για θεματικές-λειτουργικές περιοχές σε διαδημοτικό επίπεδο λαμβάνονται υπόψη (μεμονωμένα ή και συνδυαστικά):

- ❖ Ανάγκη κοινής διαχείρισης και βιώσιμης αξιοποίησης φυσικών πόρων.
- ❖ Ύπαρξη οικονομικών διασυνδέσεων και παρεπόμενων μετακινήσεων για εργασία ή μεταφορά προϊόντων.
- ❖ Ύπαρξη ιστορικών και πολιτιστικών διαδρομών και μνημείων με δυνατότητες από κοινού ανάπτυξης στη λογική δικτύου.
- ❖ Δυνατότητα ανάπτυξης κοινής υποδομής διαχείρισης και ανάπτυξης νέων υπηρεσιών και κινητοποίησης του ανθρωπίνου δυναμικού Η στόχευση της ΕΑΣ για τη νέα περίοδο θέτει ως



προτεραιότητα τη συστηματική και πολυεπίπεδη συνεργασία όλων των τοπικών συντελεστών σε όλα τα στάδια του σχεδιασμού των στρατηγικών.

Ο Στρατηγικός Στόχος 5 (ΣΣ5) του ΠΕΠ συνδέεται με τον Στόχο Πολιτικής 5 (ΣΠ5) της νέας Πολιτικής Συνοχής και θέτει ως κύριες προτεραιότητες για την ΠΔΕ:

- ❖ Τη βελτίωση του δομημένου περιβάλλοντος των πόλεων και των οικισμών και της ποιότητας ζωής των κατοίκων.
- ❖ Την ενίσχυση του πολιτισμού και την ανάδειξη του πολιτιστικού αποθέματος εντός των περιοχών παρέμβασης.
- ❖ Την προώθηση της βιώσιμης κινητικότητας.
- ❖ Την εφαρμογή «έξυπνων» πολιτικών, ώστε συνολικά να συμβάλουν στην ολοκληρωμένη ανάδειξη των στρατηγικών πλεονεκτημάτων της περιοχής παρέμβασης, την εξωστρέφεια και την ανταγωνιστικότητα.

Στο πλαίσιο του Ειδικού Στόχου 5.ii. του ΠΕΠ προβλέπεται ρητώς ότι θα υποστηριχθούν ολοκληρωμένες χωρικές παρεμβάσεις σε μη αστικές περιοχές, που θα οριστικοποιηθούν μετά την έγκριση του Προγράμματος με βάση τα κριτήρια που αναφέρονται παραπάνω.

Ειδικότερα, στο πλαίσιο του ΕΣ 5.ii. προγραμματίζεται, μεταξύ άλλων, η υλοποίηση ΟΧΕ Δήμων Αμφιλοχίας και Ακτίου – Βόνιτσας.

Η περιοχή καλύπτει το σύνολο των κτιρίων της Στρατηγικής για εφαρμογή του εργαλείου ΟΧΕ, ενώ σύμφωνα και με το Περιφερειακό Χωροταξικό Πλαίσιο της ΔΕ αποτελούν χωρική ενότητα με ομοιογενή ή συμπληρωματικά χαρακτηριστικά. Οι στόχοι της στρατηγικής ΟΧΕ των Δήμων Αμφιλοχίας και Ακτίου – Βόνιτσας εστιάζουν:

- ❖ Στην προστασία, ανάδειξη και αξιοποίηση του Αμβρακικού Κόλπου, που συνιστά κοινό στοιχείο βιώσιμης ανάπτυξης της περιοχής.
- ❖ Στην ποιοτική αναβάθμιση και ενίσχυση του παράκτιου τουρισμού και των εναλλακτικών μορφών τουρισμού στην ορεινή ενδοχώρα.
- ❖ Στην ενίσχυση της πρωτογενούς παραγωγής και ιδίως της κτηνοτροφίας και της υδατοκαλλιέργειας.

Ενδεικτικές κατηγορίες δράσεων, που μπορούν να εμπλουτίσουν τις στρατηγικές ΟΧΕ σε μη αστικές περιοχές:

- ❖ Αναβάθμιση αστικού περιβάλλοντος και εικόνας οικισμών (όπως η δημιουργία / αναβάθμιση ανοικτών δημόσιων χώρων, βιοκλιματικές αναπλάσεις δημόσιων χώρων, δράσεις μείωσης περιβαλλοντικής ρύπανσης και ηχορύπανσης, δράσεις ενίσχυσης προστασίας περιβαλλοντικού αποθέματος ή/και διαχείρισης και ανάδειξης περιβαλλοντικών πόρων).
- ❖ Ενίσχυση της επισκεψιμότητας περιβαλλοντικών και πολιτιστικών πόρων μέσω ενεργειών αναβάθμισης, αποκατάστασης και ενιαίας προβολής (όπως αναβάθμιση και αποκατάσταση χώρων φυσικής και πολιτιστικής κληρονομιάς, διάνοιξη/ανάδειξη μονοπατιών, ενίσχυση λειτουργικότητας και επισκεψιμότητας χώρων πολιτιστικής κληρονομιάς, προώθηση δράσεων δικτύωσης πολιτιστικών φορέων στο πλαίσιο ενιαίας προβολής του φυσικού και πολιτιστικού πλούτου, υλοποίηση έργων προστασίας, αποκατάστασης και ανάδειξης Μνημείων και Αρχαιολογικών χώρων).



- ❖ Τουριστική ανάδειξη φυσικών και πολιτιστικών πόρων και εμπλουτισμό τουριστικού προϊόντος (όπως ενέργειες τουριστικής ανάδειξης φυσικών και πολιτιστικών πόρων σε συνδυασμό με διευρυμένες επιλογές διασκέδασης, αναψυχής, διαμονής, δράσεις σύγχρονου πολιτισμού, ενίσχυση εναλλακτικών μορφών τουρισμού κ.λπ.).
- ❖ Ανέγερση / αναβάθμιση δημόσιων κτιρίων.
- ❖ Προώθηση της έξυπνης διαχείρισης οικισμών.
- ❖ Διαχείριση, παρακολούθηση υδάτων (λαμβάνοντας υπόψη τα Σχέδια Διαχείρισης Λεκανών Απορροής Ποταμών (ΣΔΛΑΠ) της ΠΔΕ και την Οδηγία 2000/60/ΕΚ, όπως με δράσεις για προστασία, διατήρηση και αναβάθμιση της ποιότητας των υδάτων).
- ❖ Προώθηση της μετάβασης σε μια κυκλική και αποδοτική ως προς τους πόρους οικονομία. (Το πρόγραμμα θα χρηματοδοτήσει υποδομές μικρής κλίμακας (γωνιές ανακύκλωσης, πράσινα σημεία, πράσινες γωνιές) που εμπίπτουν στην αρμοδιότητα των Δήμων. Το ΠΕΚΑ θα χρηματοδοτήσει υποδομές όπως οι μονάδες ανάκτησης και ανακύκλωσης (ΜΑΑ), όλες τις μονάδες επεξεργασίας βιοαποβλήτων (ΜΕΒΑ) συμπεριλαμβανομένου του εξοπλισμού τους (κάδοι και οχήματα συλλογής) και κάθε άλλη σχετική διαδημοτική εγκατάσταση (διαδημοτικούς σταθμούς μεταφόρτωσης και διαδημοτικά πράσινα σημεία), καθώς επίσης και Πράσινα Σημεία μόνο στην περίπτωση που αποτελούν ολοκληρωμένη δράση με άλλη δράση στερεών αποβλήτων που χρηματοδοτεί το Πρόγραμμα και εφόσον ως Δικαιούχος έχει οριστεί ΦοΔΣΑ.)
- ❖ Ο συνολικός Π/Υ που διατίθεται από το Πρόγραμμα «Δυτική Ελλάδα 2021-2027» για τις 4 νέες Στρατηγικές ΟΧΕ της ΠΔΕ 2021-2027 ανέρχεται στο ποσό των 48.281.532 € και κατανέμεται σε κατηγορίες δράσεων, σύμφωνα με τον παρακάτω πίνακα 6.

Πίνακας 4: Διαθέσιμοι Πόροι ΟΧΕ Προγράμματος Δ. Ελλάδα 2021-2027

Προτεραιότητα	Στόχος Πολιτικής - Ειδικός Στόχος	Κατηγορίες Δράσεων	Διατιθέμενος Π/Υ ΟΧΕ (€)
Προτεραιότητα 2	2.i	1. Ενεργειακή αναβάθμιση δημόσιων κτιρίων και υποδομών	5,950,000 €
Προτεραιότητα 4Α	4Α.vi	4Α.vi.1: Προώθηση του τουρισμού - πολιτισμού για την στήριξη της κοινωνικής συνοχής: Παρεμβάσεις τουρισμού-πολιτισμού σε περιοχές περιβαλλοντικού, πολιτιστικού και κοινωνικού ενδιαφέροντος, στο πλαίσιο των ΟΧΕ	6,991,028 €
Προτεραιότητα 4Β	4Β.α		2,400,000 €



		4B.α.1: Ενεργητικές Πολιτικές Απασχόλησης στο πλαίσιο υλοποίησης στρατηγικών ΟΧΕ: Ενίσχυση επιχειρήσεων για πρόσληψη ανέργων (ΝΘΕ)	
		4B.α.1: Ενεργητικές Πολιτικές Απασχόλησης στο πλαίσιο υλοποίησης στρατηγικών ΟΧΕ: Προώθηση ανέργων στην επιχειρηματικότητα μέσω προγραμμάτων επιδότησης της αυτοαπασχόλησης ανέργων	1,500,000 €
Προτεραιότητα 5	5.ii	1. Αναβάθμιση του οικιστικού περιβάλλοντος και του δημόσιου χώρου	10,754,504 €
Προτεραιότητα 5	5.ii	2. Ενίσχυση της επισκεψιμότητας των περιβαλλοντικών και πολιτιστικών πόρων μέσω ενεργειών αναβάθμισης, αποκατάστασης και ενιαίας προβολής	3,500,000 €
Προτεραιότητα 5	5.ii	3. Τουριστική ανάδειξη των φυσικών και πολιτιστικών πόρων και εμπλουτισμός του τουριστικού προϊόντος	1,500,000 €
Προτεραιότητα 5	5.ii	4. Ανέγερση / αναβάθμιση δημόσιων κτιρίων	7,500,000 €
Προτεραιότητα 5	5.ii	5. Προώθηση της έξυπνης διαχείρισης των οικισμών	2,000,000 €
Προτεραιότητα 5	5.ii	6. Διαχείριση, παρακολούθηση υδάτων	4,000,000 €
Προτεραιότητα 5	5.ii	7. Ανάπτυξη δικτύων πράσινων σημείων και τόπων ανακύκλωσης σε μη αστικές περιοχές	2,000,000
Προτεραιότητα 6		6.1: Τεχνική Βοήθεια ΕΤΠΑ	186,000 €

4.2 Αναπτυξιακές ανάγκες και δυνατότητες της περιοχής

Από τα παραπάνω προκύπτει ότι η συγκεκριμένη περιοχή παρέμβασης αφενός αντιμετωπίζει μια σειρά από προβλήματα και προκλήσεις και αφετέρου παρέχει σημαντικές δυνατότητες βιώσιμης ανάπτυξης.



Συνεπώς, στόχος της Στρατηγικής της ΟΧΕ οφείλει να είναι η άμβλυση/επίλυση των προβλημάτων και η μέγιστη αξιοποίηση των ευκαιριών.

- ❖ Η περιοχή παρέμβασης συνιστά σημαντική ενδοπεριφερειακή αναπτυξιακή χωρική ενότητα με σημαντική έκταση (1.752 τ. χλμ.), πληθυσμό (29.729 κατοίκους σύμφωνα με την απογραφή 2021) και οικονομική δραστηριότητα. Ο αναπτυξιακός πόλος ανάπτυξης Ακτίου-Βόνιτσας-Αμφιλοχίας αποτελεί μια ενιαία, οριζόντια λειτουργική περιοχή. Η ύπαρξη οικισμών συνεχόμενων οικιστικών επιπέδων και η απουσία οικισμών μεγάλης αστικής εμβέλειας, αντανακλά ένα οικιστικό δίκτυο, που είναι ομοιόμορφα κατανεμημένο, καθώς οι οικισμοί μικρών επιπέδων εξαρτώνται άμεσα ή έμμεσα, διοικητικά ή λόγω εγγύτητας με οικισμούς του αμέσως επόμενου επιπέδου. Λόγω των έντονων αλληλεξαρτήσεων με τους όμορους αναπτυξιακούς πόλους Αγρινίου, Αστακού, Λευκάδας, Πρέβεζας και Άρτας, οι όποιες χωροοικονομικές δυναμικές και εξελίξεις της περιοχής επηρεάζουν και τις ως άνω περιοχές.
- ❖ Βασικό πλεονέκτημα της χωρικής αναπτυξιακής ενότητας είναι ότι από αυτήν διέρχονται δύο διευρωπαϊκοί άξονες ανάπτυξης (που σχετίζονται με τους οδικούς άξονες των διευρωπαϊκών δικτύων Μεταφορών). Πρόκειται για τον αποκαλούμενο δυτικό άξονα ανάπτυξης που διατρέχει ανατολικά τον κόλπο, συνδέοντας την Αμφιλοχία με την Άρτα και περαιτέρω με τα Ιωάννινα και τον άξονα που διατρέχει το νότιο τμήμα του κόλπου συνδέοντας την Αμβρακία (ευρύτερη περιοχή Αμφιλοχίας) με τη Βόνιτσα και περαιτέρω με τη Λευκάδα, καθώς και την Πρέβεζα και την Ηγουμενίτσα, μέσω της υποθαλάσσιας σύνδεσης Ακτίου - Πρέβεζας.
- ❖ Οι μελλοντικές προοπτικές της αναπτυξιακής φυσιογνωμίας της ενότητας ολοκληρώνονται με ακόμα δύο ενδοπεριφερειακούς άξονες ανάπτυξης, που βοηθούν την ενδυνάμωση στο εσωτερικό της Περιφέρειας. Ο ένας διατρέχει τα δυτικά παράλια της Αιτωλοακαρνανίας, συνδέοντας τον Αστακό με την Βόνιτσα και σχετίζεται κυρίως με την εξελισσόμενη παράκτια τουριστική ανάπτυξη, αλλά και με δραστηριότητες του πρωτογενή τομέα παραγωγής. Ο δεύτερος αφορά στην σύνδεση της Αμφιλοχίας με την λίμνη Κρεμαστών μέσω του οικισμού Νέο Χαλκιόπουλο και τις ΠΕ Ευρυτανίας και Καρδίτσας. Ο άξονας αυτός μπορεί να συμβάλει στην ανάπτυξη της απομονωμένης και μειονεκτικής ορεινής περιοχής του δήμου Αμφιλοχίας (περιοχή Βάλτου), τόσο με την τουριστική αξιοποίηση της λίμνης, όσο και με την ανάπτυξη κτηνοτροφικών δραστηριοτήτων.
- ❖ Η περιοχή διαθέτει μοναδικής αξίας προστατευμένες περιοχές όπως τη θάλασσα και λιμνοθάλασσες του Αμβρακικού Κόλπου, ενός από τους σημαντικότερους εθνικούς και διεθνείς υδροβιότοπους, με μοναδική φυσική και οικονομική σημασία. Επίσης, διαθέτει και άλλους υδροβιότοπους, περιοχές του Δικτύου Natura 2000, Εθνικά Πάρκα, Διατηρητέα Μνημεία της Φύσης, Καταφύγια Άγριας Ζωής κ.α., τα οποία χρήζουν προστασίας, διατήρησης, διαχείρισης και ανάδειξης τόσο για περιβαλλοντικούς, όσο και αναπτυξιακούς σκοπούς.
- ❖ Στην περιοχή παρέμβασης βρίσκεται πάνω από το 50% της ακτογραμμής του Αμβρακικού Κόλπου, ο οποίος αντιμετωπίζει πιεστικά περιβαλλοντικά προβλήματα, κυρίως από την όμορη ανθρωπογενή δραστηριότητα. Η προστασία της πανίδας και χλωρίδας του Κόλπου δεν μπορεί να επιτευχθεί χωρίς μια ολοκληρωμένη διαχείριση της ευρύτερης παράκτιας/χερσαίας ζώνης και των λεκανών απορροής, με στόχο την προστασία των παράκτιων προστατευόμενων περιοχών, την προστασία του



θαλάσσιου περιβάλλοντος και την ανάπτυξη ποιοτικών οικονομικών δραστηριοτήτων (π.χ. παράκτιος και θαλάσσιος τουρισμός, αλιεία, υδατοκαλλιέργειες, κ.ά.).

- ❖ Η πρωτογενής δραστηριότητα στην περιοχή αποτελεί έναν από τα βασικά αίτια υποβάθμισης του Αμβρακικού Κόλπου. Για το λόγο αυτό κρίνονται αναγκαία η μείωση των φορτίων που καταλήγουν στον κόλπο από τις χερσαίες δραστηριότητες, μεταξύ άλλων, μέσω της υλοποίησης έργων αποκατάστασης και της προώθησης υποδομών προστασίας (π.χ. δικτύων αποχέτευσης, Μονάδων Επεξεργασίας Λυμάτων, ΒΙΟΚΑ στα ελαιοτριβεία), της προστασίας και οργάνωσης των μονάδων υδατοκαλλιέργειας, κ.α.
- ❖ Στο σύνολο της περιοχής παρέμβασης απαντάται πληθώρα μνημείων, αρχαιολογικών χώρων όλων των εποχών, ιστορικών τόπων, μουσείων, εθίμων, πολιτιστικών εκδηλώσεων κ.α., ικανών να αποτελέσουν πόλους για την ανάδειξη του πολιτισμού και της ιστορίας της περιοχής μέσω της ανάπτυξης των πολιτιστικών διαδρομών και του πολιτιστικού τουρισμού, όλες τις περιόδους του έτους.
- ❖ Η περιοχή προσφέρεται συνολικά για την ανάπτυξη ειδικών - εναλλακτικών μορφών τουρισμού (π.χ. οικολογικού, λιμναίου, ιστιοπλοϊκού, αγροτουρισμού, περιηγητικού, πεζοπορικού, ποδηλατικού, πολιτιστικού, γαστρονομικού, θρησκευτικού- προσκυνηματικού, αθλητικού-γκολφ κ.α.), τη δημιουργία ειδικών τουριστικών εγκαταστάσεων, εξυπηρετήσεων και δικτύων που εστιάζουν σε ειδικές κατηγορίες πληθυσμού, την προώθηση προγραμμάτων διασύνδεσης της τοπικής πιστοποιημένης ποιοτικής/παραδοσιακής αγροδιατροφής με τον τουρισμό, προώθηση υποδομών στήριξης, προώθηση προγραμμάτων εκπαίδευσης και πιστοποίησης (EcoManagement and Audit Scheme - EMAS, ISO 9001, ISO 14000, κ.ά).
- ❖ Το παραγωγικό σύστημα της περιοχής, πλην του τουρισμού, εμφανίζει συγκριτικά πλεονεκτήματα στον πρωτογενή τομέα. Οι κατευθύνσεις για την περαιτέρω ενίσχυσή του πρέπει να δοθεί προτεραιότητα σε προϊόντα αναγνωρισμένης ποιότητας και προέλευσης μέσω της ενίσχυσης και επέκτασης της βιολογικής καλλιέργειας και της βιολογικής κτηνοτροφίας, στη διαχείριση των βοσκοτόπων και στη δημιουργία ανοικτών φυσικών κτηνοτροφικών πάρκων, κ.α. Επίσης, οφέλη μπορούν να προκύψουν από την τοπική επεξεργασία των αγροτικών πρώτων υλών και από την προώθηση των πωλήσεων.
- ❖ Η περιοχή δεν διαθέτει οργανωμένους χώρους για την εγκατάσταση επιχειρήσεων του δευτερογενούς τομέα. Το γεγονός αυτό προκαλεί τη διασπορά της χωροθέτησης παραγωγικών μονάδων, με σημαντικές επιπτώσεις στο περιβάλλον και στα τοπία, ενώ δυσχεραίνει την εγκατάσταση νέων μονάδων. Κατά συνέπεια ορθώς στο αναθεωρημένο Π.Π.Χ.Σ.Α.Α της Περιφέρειας προτείνεται η δημιουργία επιχειρηματικού πάρκου στην περιοχή παρέμβασης, πρωτίστως για την εγκατάσταση μονάδων μεταποίησης των τοπικών προϊόντων.
- ❖ Η δημογραφική εξέλιξη της περιοχής είναι ιδιαίτερα αρνητική. Τα κύρια δημογραφικά χαρακτηριστικά είναι η μείωση του πληθυσμού από 34.426 το 2011 κατοίκους σε 29.729 το 2021, ήτοι μείωση -15% (ΠΕ Αιτωλωακαρνανίας -9,0%, Περιφέρεια ΔΕ -5,4%, Ελλάδα -3,5%), η γήρανση του πληθυσμού και η εσωτερική ή εξωτερική μετανάστευση των νέων.



4.3 Περιγραφή της ολοκληρωμένης προσέγγισης για την αντιμετώπιση των προσδιορισμένων αναπτυξιακών αναγκών και του αναπτυξιακού δυναμικού της περιοχής

Πίνακας 5: Αιτιολόγηση αναγκών/παρεμβάσεων για την αντιμετώπιση προβλημάτων και προκλήσεων

α/α	Περιγραφή Προβλήματος	Αιτιολόγηση/ Τεκμηρίωση	Είδος Πρόκλησης	Ανάγκη/παρέμβαση
1	Υποβάθμιση δομημένου περιβάλλοντος	Άναρχη οικιστική ανάπτυξη και αλλοίωση της ιδιαίτερης φυσιογνωμίας των οικισμών Έλλειψη επικαιροποιημένων πολεοδομικών σχεδίων και σχεδίων για ειδικές περιοχές	Περιβαλλοντική	Εκπόνηση νέων χωροταξικών και πολεοδομικών σχεδίων Τακτοποίηση του χώρου μέσω αλλαγών χρήσεων γης, προστασίας και ανάδειξης ελεύθερων χώρων, αποφυγή συγκρούσεων χρήσεων γης, κ.α.
2	Επιδείνωση του επιπέδου αστικής κινητικότητας και προσβασιμότητας, ιδίως για τις ευπαθείς κοινωνικές ομάδες	Ανεπαρκείς υποδομές και δίκτυα για ποδήλατα, πεζούς και άτομα με ειδικές ανάγκες	Περιβαλλοντική	Βελτίωση της προσβασιμότητας και της Βιώσιμης Αστικής Κινητικότητας
5	Μέτρια ανταπόκριση των πολιτών σε περιβαλλοντικά θέματα	Τόσο σε θέματα διαχείρισης υδάτινων πόρων όσο και σε θέματα διαχείρισης απορριμμάτων	Κλιματική	Ανάγκη διάχυσης της πληροφορίας και γνώσης για τους στόχους και δράσεις βιοκλιματικής-περιβαλλοντικής αναβάθμισης στις ενδιαφερόμενες κοινωνικές ομάδες και άτομα στην περιοχή παρέμβασης του σχεδίου, ώστε να δημιουργηθούν οι προϋποθέσεις



α/α	Περιγραφή Προβλήματος	Αιτιολόγηση/ Τεκμηρίωση	Είδος Πρόκλησης	Ανάγκη/παρέμβαση
				διαρκούς και άμεσης συνεργασίας των ενδιαφερόμενων κοινωνικών ομάδων και ατόμων με τις Δημοτικές Αρχές για τη διευθέτηση λειτουργικών προβλημάτων και συγκρούσεων συμφερόντων στον χώρο παρέμβασης της ΟΧΕ
6	Αυξανόμενη κίνδυνοι περιβαλλοντικής υποβάθμισης των υδάτων της περιοχής (π.χ. Αμβρακικού, λιμνών και ποταμών, καθώς και του υδροφόρου ορίζοντα), καθώς και αυξανόμενοι κίνδυνοι από πυρκαγιές των δασών	Οι κίνδυνοι ρύπανσης των υδάτων έχουν αυξηθεί λόγω της ανθρωπογενούς δραστηριότητας, αλλά και της κλιματικής αλλαγής. Ιδιαίτερα οι αγορτικές και αλιευτικές δραστηριότητες απειλούν το περιβάλλον, όπως και τα ακραία καιρικά φαινόμενα (π.χ. παρατεταμένες ξηρασίες).	Περιβαλλοντική - κλιματική	Ανάγκη παρακολούθησης ποιότητας περιβάλλοντος και υιοθέτησης σύγχρονων μεθόδων για τη λήψη αποφάσεων έγκυρα και έγκαιρα, με σκοπό την υιοθέτηση μέτρων προστασίας ή πρόληψης περιβαλλοντικού κινδύνου ή μείωση της επίπτωσης στο κλίμα και τον άνθρωπο
7	Ανολοκλήρωτη αξιοποίηση πολιτιστικής και φυσικής κληρονομιάς	Ελλιπής ανάδειξη και αξιοποίηση αρχαιολογικών, ιστορικών και πολιτιστικών μνημείων της περιοχής, καθώς και της πολιτιστικής παράδοσης Περιορισμένη αξιοποίηση του πλούσιου φυσικού	Περιβαλλοντική	Ανάγκη για ανάδειξη και προβολή της τοπικής πολιτιστικής και φυσικής κληρονομιάς μέσω έργων ανάδειξης και προβολής



α/α	Περιγραφή Προβλήματος	Αιτιολόγηση/ Τεκμηρίωση	Είδος Πρόκλησης	Ανάγκη/παρέμβαση
		περιβάλλοντος για εναλλακτικές μορφές τουρισμού		
8	Προβληματικό και ανεπαρκές δίκτυο μεταφορικών υποδομών	Ελλείψεις επαρκών χώρων στάθμευσης, προβλήματα επάρκειας και ποιότητας του οδικού δικτύου στα αστικά κέντρα Ελλείψεις οδικών υποδομών για την εξυπηρέτηση της γεωργίας και κτηνοτροφίας	Περιβαλλοντική	Αναβάθμιση υποδομών αστικής αναζωογόνησης και επέκτασης-βελτίωσης αγροτικής οδοποιίας
9	Προβλήματα επάρκειας υποδομών και ανθρώπινου δυναμικού στον προνοιακό τομέα	Νέες προκλήσεις στον κοινωνικό τομέα χρήζουν νέων δομών και ενδυνάμωση τους με ανθρώπινο δυναμικό	Κοινωνική	Αναβάθμιση και επέκταση κοινωνικών υποδομών
11	Υποδομές εκπαίδευσης που δεν καλύπτουν τη ζήτηση για σύγχρονα μέσα	Ορισμένες από τις υποδομές εκπαίδευσης χρειάζονται βελτιώσεις και εκσυγχρονισμού καθώς δεν συμβαδίζουν με τις σύγχρονες εκπαιδευτικές απαιτήσεις	Κοινωνική	Αναβάθμιση και επέκταση κοινωνικών υποδομών
14	Περιορισμένες τουριστικές υποδομές	Ανεπαρκείς τουριστικές υποδομές και παρεχόμενες υπηρεσίες στον τουριστικό κλάδο Ελλιπής διαχείριση και προώθηση τουριστικού προϊόντος	Οικονομική	Ενίσχυση της τουριστικής ελκυστικότητας της περιοχής
15	Μείωση βιοτικού επιπέδου λόγω μειούμενου μέσου κ.κ. εισοδήματος.	Η περιοχή βίωσε την μεγάλη μείωση των εισοδημάτων λόγω των επαναλαμβανόμενων κρίσεων, αλλά και λόγω μείωσης των εισοδημάτων στον πρωτογενή τομέα	Οικονομική	Ανάγκη προσαρμογής του ανθρώπινου δυναμικού και των ανέργων της περιοχής με σκοπό την αύξηση δεξιοτήτων και



α/α	Περιγραφή Προβλήματος	Αιτιολόγηση/ Τεκμηρίωση	Είδος Πρόκλησης	Ανάγκη/παρέμβαση
				απόκτηση προσόντων μέσα από εξειδικευμένα προγράμματα κατάρτισης και συμβουλευτικής σε τομείς αιχμής (πολιτισμός, τουρισμός, αγροδιατροφή, ΤΠΕ κλπ.)
16	Χαμηλό ποσοστό απασχόλησης	Η περιοχή εμφανίζει ιδιαίτερα χαμηλό ποσοστό συνολικής απασχόλησης. Η διαρθρωτική αλλαγή ενισχύει την αναντιστοιχία μεταξύ προσφοράς και ζήτησης εργασίας	Οικονομική	Ανάγκη προσαρμογής του ανθρώπινου δυναμικού και των ανέργων της περιοχής με σκοπό την αύξηση δεξιοτήτων και απόκτηση προσόντων μέσα από εξειδικευμένα προγράμματα κατάρτισης και συμβουλευτικής σε τομείς αιχμής (πολιτισμός, τουρισμός, αγροδιατροφή, ΤΠΕ κλπ.)
17	Όξυνση των κοινωνικών ανισοτήτων και πολώσεων λόγω της αύξησης της ανεργίας	Υψηλά ποσοστά ανεργίας στο γυναικείο φύλο Υψηλά και συνεχώς αυξανόμενα τα ποσοστά ανεργίας των νέων	Κοινωνική	Ανάγκη στήριξης της απασχόλησης και αυτοαπασχόλησης γυναικών κυρίως και η προώθηση της γυναικείας επιχειρηματικότητας με την ανάπτυξη υποστηρικτικών ενεργειών και επί



α/α	Περιγραφή Προβλήματος	Αιτιολόγηση/ Τεκμηρίωση	Είδος Πρόκλησης	Ανάγκη/παρέμβαση
				μέρους δράσεων για την προώθηση και ανάπτυξη των επιχειρηματιών της περιοχής παρέμβασης και κυρίως των γυναικών και μέσω αυτών αφενός την διατήρηση των θέσεων εργασίας αλλά και την ανάπτυξη νέων Προώθηση νεοφυών επιχειρήσεων
18	Μείωση και γήρανση του πληθυσμού	Σημαντική μείωση πληθυσμού της περιοχής μεταξύ 2011-2021 Ο δείκτης γήρανσης, όπως και ο δείκτης φυσικής μεταβολής του πληθυσμού έχουν επιδεινωθεί	Δημογραφική	Συγκράτηση των νέων και προσέλκυση ανθρωπίνου δυναμικού (ερευνητών, κατοίκων, επενδυτών), αλλά και βελτίωση συνθηκών οικογενειακού βίου/απασχολησιμότητας
19	Περιορισμένη αξιοποίηση των συγκριτικών πλεονεκτημάτων στον αγροδιατροφικό τομέα	Η περιοχή παράγει υψηλής ποιότητας διατροφικά προϊόντα, τα οποία εν μέρει παράγονται καθετοποιημένα στην περιοχή. Εκτιμάται ότι ο βαθμός τοπικής επεξεργασίας δύναται να αυξηθεί ώστε να υπάρξει αύξηση των εισοδημάτων στην περιοχή. Επίσης, πολλά προϊόντα, παρά την ποιότητά τους εμφανίζουν περιορισμένη	Οικονομική	Για την αύξηση της τοπικά παραγόμενης προστιθέμενης αξίας χρειάζονται νέες επενδύσεις, με χρήση σύγχρονων τεχνολογιών. Επίσης, απαιτούνται στρατηγικές πιο αποδοτικής προώθησης των προϊόντων με



α/α	Περιγραφή Προβλήματος	Αιτιολόγηση/ Τεκμηρίωση	Είδος Πρόκλησης	Ανάγκη/παρέμβαση
		αναγνωρισιμότητα στις αγορές.		παράλληλη ενίσχυση του branding της περιοχής

4.4 Στρατηγική της ΟΧΕ των Δήμων Αμφιλοχίας και Ακτίου-Βόνιτσας

4.4.1 Το Όραμα

Το αναπτυξιακό όραμα της ΟΧΕ των Δήμων Αμφιλοχίας και Ακτίου-Βόνιτσας για την προγραμματική περίοδο 2021-2027 συμπυκνώνεται στην εξής επιδίωξη:

«Η περιοχή των δήμων Αμφιλοχίας και Ακτίου-Βόνιτσας να αναδειχθεί σε εξωστρεφή διακριτό τόπο βιώσιμης ανάπτυξης, με έμφαση στην αειφορία, στην ποιότητα ζωής, στο βιώσιμο τουρισμό, στην ποιοτική αγρο-διατροφική παραγωγή και στην ανθεκτικότητα στην κλιματική αλλαγή»

Συνεπώς, το αναπτυξιακό όραμα της περιοχής αναφοράς είναι η δημιουργία μιας ανταγωνιστικής τοπικής οικονομίας με έντονο εξωστρεφή προσανατολισμό και εσωτερική οικονομική, κοινωνική και διοικητική συνοχή, η οποία θα δίνει έμφαση στην προστασία και ανάδειξη του φυσικού και πολιτιστικού πλούτου της περιοχής.

4.4.2 Γενικοί στόχοι της στρατηγικής

Λόγω των παραπάνω προκλήσεων και αναγκών, η λογική της παρέμβασης επιτάσσει την υλοποίηση δράσεων, στο πλαίσιο της στρατηγικής της ΟΧΕ, οι οποίες θα στοχεύουν σε αποτελέσματα όπως:

- Αντιμετώπιση των αναφερθέντων κοινωνικοοικονομικών, χωρικών και περιβαλλοντικών προβλημάτων / προκλήσεων και αντιμετώπιση των αναγκών.
- Αναστροφή του τάσεων υποβάθμισης, αστική και οικονομική αναδιάταξη της περιοχής παρέμβασης, ώστε να αποτελέσει το μοχλό μιας νέας αναπτυξιακής δυναμικής της ευρύτερης περιοχής.
- Βελτίωση του αστικού περιβάλλοντος, της εικόνας, της λειτουργίας και της ελκυστικότητας του οικισμών της περιοχής, με θετικές επιπτώσεις στο σύνολο της οικονομίας και κοινωνίας.
- Προστασία και ανάδειξη των οικοπολιτιστικών πόρων της περιοχής παρέμβασης, ώστε να υπάρξει αναβάθμιση της ποιότητας ζωής των πολιτών.
- Ενεργοποίηση του ενδογενούς δυναμικού και, ιδιαίτερα, ενεργοποίηση και ευαισθητοποίηση του τοπικού πληθυσμού στα ζητήματα της βιώσιμης ανάπτυξης, στο πλαίσιο μιας συνεργατικής τοπικής διακυβέρνησης.



- Αύξηση της επιχειρηματικότητας και αναβάθμιση του ανθρώπινου δυναμικού, καθώς και προσαρμογή στα νέα δεδομένα και στις απαιτήσεις του νέου παραγωγικού προτύπου της περιοχής.
- Βελτίωση των συνθηκών διαβίωσης και κοινωνικής συνοχής στην περιοχή.
- Προώθηση έξυπνων εφαρμογών στη διοίκηση, στον πολιτισμό και στην τοπική οικονομία με αξιοποίηση των ψηφιακών τεχνολογιών για καλύτερη διακυβέρνηση και προώθηση της τοπικής ανάπτυξης.

Με βάση τα παραπάνω, η αναπτυξιακή ταυτότητα, αλλά και τα συγκριτικά πλεονεκτήματα της περιοχής, της επιτρέπουν να θέσει ένα σύνολο υψηλών, αλλά και εφικτών στόχων ανάπτυξης για το μεσοπρόθεσμο μέλλον. Σε γενικό επίπεδο, οι απώτεροι στρατηγικοί αναπτυξιακοί στόχοι της περιοχής είναι:

1. Η βιώσιμη οικονομική ανάπτυξη
2. Η μεγαλύτερη κοινωνική και χωρική συνοχή
3. Η σταθερή επιδίωξη της αειφορίας
4. Η μεγαλύτερη ανθεκτικότητα του τοπικού κοινωνικοοικονομικού συστήματος και του περιβάλλοντος

4.4.3 Πεδία παρέμβασης

Με βάση τον **Ειδικό Στόχο 5ii.2** και τις σχετικές Δράσεις του ΠΕΠ ΠΔΕ 2021-2027, ως κύρια πεδία παρέμβασης προτείνονται:

Πεδίο παρέμβασης 1: Προστασία, διατήρηση, ανάδειξη και τουριστική αξιοποίηση των φυσικών και πολιτιστικών πόρων της περιοχής, καθώς και εμπλουτισμός του τουριστικού προϊόντος μέσω διασυνδέσεων με άλλους κλάδους της τοπικής οικονομίας και μέσω νέων τουριστικών επενδύσεων.

Δυνητικές κατηγορίες έργων και δράσεων αποτελούν:

- Ο σχεδιασμός και εφαρμογή ολοκληρωμένου προγράμματος προστασίας του Αμβρακικού Κόλπου και του παράκτιου χώρου.
- Η αξιοποίηση των τοπικών πόρων που παρουσιάζουν ενδιαφέρον για την ανάπτυξη ήπιων μορφών τουρισμού (αγροτουρισμού, περιηγητικού, πεζοπορικού, οικολογικού τουρισμού, κ.α.).
- Η αναβάθμιση των υποδομών και υπηρεσιών για τη λειτουργία μαρίνας στο Άκτιο, τουριστικού αγκυροβολίου στη Βόνιτσα και καταφυγίου τουριστικών σκαφών στη Βόνιτσα και την Αμφιλοχία.
- Η δικτύωση των πόλων πολιτιστικού ενδιαφέροντος, με διαδρομές (π.χ. για οχήματα, πεζούς και ποδηλάτες) που δημιουργούνται με βάση τα μεσαιωνικά κάστρα του Ακτίου, της Βόνιτσας, της Αμφιλοχίας και άλλους αρχαιολογικούς, ιστορικούς και πολιτιστικούς χώρους της περιοχής.
- Η ανάδειξη και τουριστική αξιοποίηση χώρων πολιτιστικού, αρχαιολογικού και θρησκευτικού ενδιαφέροντος όπως π.χ.:
 - Στην περιοχή Ακτίου-Βόνιτσας το ενετικό κάστρο, η βυζαντινή ανασκαφή στη περιοχή Δρυμού, το Μουσείο Θυρρείου, το Άκτιο (ναός του Απόλλωνα, νέα εκσκαφή), ο αρχαιολογικός χώρος Μαγούλας, η Αύλαξ της Κλεοπάτρας, τα ερείπια της αρχαίας Κεχροπούλας, το ενετικό κάστρο Πλαγιάς (17ος αι.) , το κάστρο του Γρίβα και ο



αρχαιολογικός χώρος Στέρνας, ο μητροπολιτικός ναός Αγ. Σπυρίδωνα του 17ου αιώνα, η Αγία Σοφία Κάστρου Βόνιτσας, ο ναός Παντοκράτορα Μοναστηρακίου, ο ναός Παναγίας της Αλιχνιώτισσας, ο βυζαντινός ναός Κοιμήσεως της Θεοτόκου (Χώρα-Λιμνί Βόνιτσας) και Κοιμήσεως της Θεοτόκου (Παναγούλα Βόνιτσας), ο ναός Παναγίας Βροχοτινού, ο ναός Αγ. Παρασκευής Παλιαμπέλων, η Ακαδημία Μελετών Κοινωνικών Προβλημάτων «Κοσμάς ο Αιτωλός» στα Παλιάμπελα, η Ι. Μ. Αγ. Δημητρίου Δρυμού, η Ι.Μ. Παναγίας Ρόμβου, ο ναός Αγ. Παρασκευής, η Ι.Μ. Αγ. Δημητρίου (16ος αι.), ο Ι.Ν. Αγ. Αθανασίου, η Ι.Μ. Δευτεράς, (1594) και η Αγ. Παρασκευή Λόγγου (1547).

- ο Στην περιοχή Αμφιλοχίας: το Αρχαίο τείχος Αμφιλοχίας, Αρχαιολογικός χώρος στην Αμφιλοχία (αρχαία πόλη Λιμναία), Αμφιλοχικό Άργος, το Κάστρο και τα αρχαιολογικά ευρήματα της Εμπεσσού, οι Κρήνες της Παλιαυλής, οι Αρχαίες Όλπες, οι αρχαιότητες σε Αγγριλιές και Παλαιοκούλια, η αρχαία πόλη Μπελιχρηνιάσσα με τον Μυκηναϊκό τάφο Κεχρινιάς, η Αμπρακιά, οι αρχαιότητες σε Πατιόπουλο, Χαλκιοπούλοι, Φλωριάδα, ο ναός Αγίου Αθανασίου στην Αμφιλοχία, ο Ναός Αγίας Τριάδας εντός της ακρόπολης της αρχαίας Λιμναίας, ο Ναός Κοίμησης της Θεοτόκου στην Μπούκα, ο Άγιος Ανδρέας στους Χαλκιοπούλους, Μονή Γενεσίου Θεοτόκου Ρέθα, κ.α.
- Η τουριστική αξιοποίηση πολιτιστικών δραστηριοτήτων όπως: το έθιμο του Αχυρένιου Γρηγοράκη (Καθαρά Δευτέρα), εορτή Αγ. Παντελεήμωνος (Ιούλιος), θρησκευτική πανηγυρίς Μοναστηρακίου (17-19 Αυγούστου), ο Άκτιος Δρόμος, ετήσιες πολιτιστικές δραστηριότητες, ο Βλάχικος γάμος, πολιτιστικές εκδηλώσεις Αγ. Παρασκευής (Ιούλιος), η Γιορτή του Αλόγου - αντάμωμα καβαλάρηδων (επίδειξη δράσεων σχετικά με το άλογο) και η Γιορτή της Τσιγαρίδας (στο Άκτιο-Βόνιτσα) και το καλοκαιρινό έθιμο της «βαρκαρόλας», το πρωτότυπο καρναβάλι «Πανάρατος», η εμποροζωοπανηγυρίς, τα παραδοσιακά πανηγύρια, κ.α. στην Αμφιλοχία.
- Η δικτύωση με πόλους περιβαλλοντικού ενδιαφέροντος διεθνούς σημασίας, λόγω της ύπαρξης του Εθνικού Πάρκου των Υγροβιότοπων Αμβρακικού, σε συνεργασία με την Άρτα και την Πρέβεζα.
- Η υλοποίηση ενός ολοκληρωμένου διαχειριστικού σχεδίου (με δίκτυο παρακολούθησης της ποιότητας των υδάτων) για την αντιμετώπιση των αιτιών υποβάθμισης του Αμβρακικού κόλπου.
- Η αξιοποίηση του σημαντικού αριθμού των λιμνών και λιμνοθαλασσών στο πλαίσιο της βιώσιμης ανάπτυξης, μέσω της προώθησης του οικοτουρισμού και της ανάπτυξης του τουρισμού των λιμνών (λίμνες Βουλκαριά, Σαλτίνη, Αμβρακιά, Γαβού, Λινοβρόχι, τεχνητές λίμνες Καστρακίου και Κρεμαστών, λιμνοθάλασσες Ρούγας, Λιμνί, Κατάφουρκο).
- Η ανάπτυξη του ιαματικού τουρισμού (λουτρά Τρύφου, λουτρά Κρεμαστών, ιαματικά νερά Χαλκιοπούλου) και του θρησκευτικού τουρισμού (λόγω των εξαιρετικών βυζαντινών και Μεταβυζαντινών μνημείων και συνόλων), καθώς και άλλων ειδικών μορφών τουρισμού, όπως αθλητικού τουρισμού.
- Η ενοποίηση των αρχαιολογικών χώρων των Χερσονήσων του Ακτίου και της Πλαγιάς και δημιουργία «Αρχαιολογικού τοπίου - πάρκου» διαφορετικών χρονολογικών περιόδων, με διατήρηση της ίδιας χρήσης από την αρχαιότητα (βόσκηση), καθώς και δημιουργία δικτύου οικοπολιτιστικών διαδρομών, συνδέοντας Βυζαντινά-Μεταβυζαντινά Προϊστορικά, Ρωμαϊκά – Παλαιοχριστιανικά μνημεία, Κάστρα και λοιπούς αρχαιολογικούς χώρους και μνημεία.



- Η επαναλειτουργία και επέκταση του Μουσείου Θυρρείου και σύνδεσή του με κατάλληλες διαδρομές πολιτιστικού τουρισμού.
- Η ανάδειξη των ορεινών/παραδοσιακών οικισμών.
- Η ανάδειξη και προστασία του Σπήλαιου της Κονοπίνας.
- Η προστασία, η διαχείριση και η ανάδειξη των τοπίων ως αναπόσπαστο τμήμα της διαδικασίας αειφόρου ανάπτυξης της περιοχής, όπως π.χ. τα τοπία: του Αμβρακικού κόλπου, της Λίμνης Βουλκαρίας, της Λίμνης Αμβρακίας, των παράκτιων λιμνών της χερσονήσου Στέρνας, της πηγής Τρύφου, της νήσου Κουκουμίτσας Βόνιτσας, της πόλης Βόνιτσας, του αρχαιολογικού τόπου της Χερσονήσου του Ακτίου, του Αρχαίου Θύρρειου Ακαρνανίας κ.α.

Πεδίο παρέμβασης 2: Αναβάθμιση υπαρχουσών και κατασκευή νέων βασικών υποδομών με σκοπό τη βελτίωση των υποδομών κοινής ωφέλειας και του δομημένου περιβάλλοντος και των συνθηκών κατοίκησης σε αυτές.

Δυνητικά έργα και δράσεις αποτελούν:

- Εκπόνηση Ειδικών Πολεοδομικών Σχεδίων οι οποίες θα εστιάζουν κυρίως στους τομείς του τουρισμού, των υδατοκαλιεργειών, και των εμπορικών και βιομηχανικών δραστηριοτήτων.
- Έργα διαχείρισης των πηγών γλυκού νερού με αποκατάσταση της κοίτης των ποταμών και των εκβολών τους, υδρολογικής ισορροπία, βελτίωσης της ποιότητας των νερών των ποταμών, χειμάρρων και αποστραγγιστικών τάφρων, με εφαρμογή νέων τεχνολογιών.
- Κατασκευή βιολογικών καθαρισμών για την αποφυγή της ρύπανσης του Αμβρακικού και των άλλων λιμνών από αστικά, κτηνοτροφικά και βιομηχανικά λύματα.
- Έλεγχος στη χρήση λιπασμάτων και φυτοφαρμάκων που μολύνουν τον υδροφόρο ορίζοντα και τις πηγές που ανατροφοδοτούν τον κόλπο.
- Έργα αναβάθμισης του δομημένου χώρου, με πολεοδομικές παρεμβάσεις, όπως αναπλάσεις παραλιακού μετώπου, κοινόχρηστων και ιδιωτικών χώρων με αύξηση των ελεύθερων χώρων και του πρασίνου, καθώς και δράσεις οργάνωσης του άτυπα οικιστικά διαμορφωμένου εξωαστικού χώρου.
- Κατασκευή νέων, συμπλήρωση και αναβάθμιση υφιστάμενων τεχνικών, κοινωνικών (περίθαλψη, εκπαίδευσης και αθλητισμού), περιβαλλοντικών και πολιτιστικών υποδομών (μουσεία, κ.λπ.).
- Επανάχρηση αξιόλογων κτιρίων ή συνόλων, προστασία αρχιτεκτονικής κληρονομιάς.
- Προσανατολισμός των ιδιωτικών επενδύσεων προς τη συμπλήρωση ελλείψεων σε τύπους και τάξεις καταλυμάτων και σε υποδομές που εμπλουτίζουν, αναβαθμίζουν και διαφοροποιούν το προσφερόμενο τουριστικό προϊόν.
- Προώθηση μέτρων για τη βελτίωση της κυκλοφορίας και την ασφάλεια των πεζών.
- Βελτίωση της προσβασιμότητας των δυσπρόσιτων τουριστικών πόρων.
- Κατασκευή νέων καταλυμάτων 3, 4 και 5 αστέρων σε κατάλληλες θέσεις κατά προτεραιότητα εντός σχεδίων πόλεων, ορίων οικισμών και ζωνών χρήσεων γης που επιτρέπουν τη χωροθέτηση τουριστικών δραστηριοτήτων.



4.4.4 Άξονες Προτεραιότητας της ΟΧΕ

Οι κύριοι άξονες δράσης του σχεδίου ανάπτυξης μιας περιοχής πρέπει να απορρέουν από την αξιολόγηση και ιεράρχηση των προβλημάτων της εκάστοτε περιοχής παρέμβασης. Επίσης, πρέπει να είναι σε θέση να συμβάλουν στην υλοποίηση του αναπτυξιακού οράματος και των γενικών στόχων τόσο της Περιφέρειας, όσο και των συμπεριλαμβανόμενων Δήμων. Στη βάση αυτών των διαπιστώσεων, ταξινομούμε τις πολιτικές και δράσεις για την ανάπτυξη της περιοχής στους παρακάτω άξονες δράσης:

Πίνακας 6: Άξονες προτεραιότητας της στρατηγικής της ΟΧΕ ΑΒΑΜ

Α.Π. 1	Βελτίωση του περιβάλλοντος και της ποιότητας ζωής των κατοίκων
Α.Π. 2	Ενίσχυση του τουρισμού μέσω της ανάδειξης και αξιοποίησης του οικοπολιτιστικού αποθέματος της περιοχής
Α.Π. 3	Ενίσχυση της οικονομικής ανάπτυξης και της κοινωνικής συνοχής
Α.Π. 4	Τεχνική βοήθεια

Συνεπώς, οι άξονες προτεραιότητας καλύπτουν και τις τρεις (3) πτυχές της βιώσιμης ανάπτυξης, δηλαδή της σταθερής οικονομικής ανάπτυξης, της περιβαλλοντικής αειφορίας και της κοινωνικής συμπερίληψης, ενώ παράλληλα είναι εναρμονισμένοι με τους Στόχους Πολιτικής (ΣΠ) της Νέας Πολιτικής Συνοχής της ΕΕ για μια Ευρώπη πιο έξυπνη (ΣΠ 1), πιο πράσινη (ΣΠ 2), πιο συνδεδεμένη (ΣΠ 3), πιο κοινωνική (ΣΠ 4) και πιο κοντά στους πολίτες (ΣΠ 5):

Πίνακας 7: Συνάφεια προτεραιοτήτων της ΟΧΕ ΑΒΑΜ 2021-2027 με Στόχους Πολιτικής της Πολιτικής Συνοχής 2021-2027

ΠΡΟΤΕΡΑΙΟΤΗΤΕΣ ΟΧΕ 2021-2027	ΣΤΟΧΟΙ ΠΟΛΙΤΙΚΗΣ ΤΗΣ ΕΕ
Α.Π. 1 Βελτίωση του περιβάλλοντος και της ποιότητας ζωής των κατοίκων	ΣΠ2: Μια πιο πράσινη και ανθεκτική Ευρώπη ΣΠ5: Μια Ευρώπη πιο κοντά στους Πολίτες
Α.Π. 2 Ενίσχυση του τουρισμού μέσω της ανάδειξης και αξιοποίησης του οικοπολιτιστικού αποθέματος της περιοχής	ΣΠ2: Μια πιο πράσινη και ανθεκτική Ευρώπη ΣΠ1: Μια πιο ανταγωνιστική και έξυπνότερη Ευρώπη ΣΠ5: Μια Ευρώπη πιο κοντά στους Πολίτες
Α.Π. 3 Ενίσχυση της οικονομικής ανάπτυξης και της κοινωνικής συνοχής	ΣΠ1: Μια πιο ανταγωνιστική και έξυπνότερη Ευρώπη ΣΠ4: Μια πιο κοινωνική Ευρώπη ΣΠ5: Μια Ευρώπη πιο κοντά στους Πολίτες



4.4.5 Ειδικοί Στόχοι (ΕΣ) της Στρατηγικής

Η προώθηση του στόχου και των προτεραιοτήτων της Στρατηγικής της ΟΧΕ στην περιοχή παρέμβασης επιχειρείται μέσω των πράξεων/δράσεων/έργων των Ειδικών Στόχων. Η επιλογή των Ειδικών Στόχων, που παρατίθενται παρακάτω, βασίστηκε:

- Στην υφή, σημασία κα υφιστάμενη κατάσταση της περιοχής παρέμβασης.
- Στα προβλήματα, προκλήσεις και ανάγκες που θα πρέπει να αντιμετωπιστούν.
- Στον στόχο και στις προτεραιότητες της Στρατηγικής της ΟΧΕ για την περιοχή.
- Στους στόχους ολοκληρωμένης ανάπτυξης του ΠΕΠ της ΠΔΕ 2021-2027, στις κατευθύνσεις για την εφαρμογή σχεδίων ΟΧΕ.
- Στους στόχους και στις προτεραιότητες άλλων υπερκείμενων στρατηγικών και σχεδίων (π.χ. ΠΕΠ, Χωροταξικό Περιφέρειας).
- Στις μέχρι τούδε προτάσεις των υπηρεσιών των δύο Δήμων, καθώς και των συνεργαζόμενων φορέων/εταίρων.
- Στα συμπεράσματα και προτάσεις προηγούμενων έργων, παρεμβάσεων και μελετών.

Έτσι, οι Ειδικοί Στόχοι της Στρατηγικής ΟΧΕ για την περιοχή παρέμβασης παρουσιάζονται στον παρακάτω Πίνακα 8.

Πίνακας 8: Ειδικοί στόχοι της στρατηγικής της ΟΧΕ ΑΒΑΜ

Άξονες Προτεραιότητας της ΟΧΕ		Ειδικοί Στόχοι της ΟΧΕ
A.Π. 1	Βελτίωση του περιβάλλοντος και της ποιότητας ζωής των κατοίκων	<p>Ειδικός Στόχος 1.1.: Προστασία και βιώσιμη διαχείριση του περιβάλλοντος και των υδάτινων πόρων</p> <p>Ειδικός Στόχος 1.2.: Βιώσιμη αναβάθμιση και διαχείριση οικιστικού περιβάλλοντος, δημόσιων χώρων και δημόσιων κτιρίων</p> <p>Ειδικός Στόχος 1.3: Προώθηση της μετάβασης σε μια κυκλική και αποδοτική ως προς τους πόρους οικονομίας</p>
A.Π. 2	Ενίσχυση του τουρισμού μέσω της ανάδειξης και αξιοποίησης του οικοπολιτιστικού αποθέματος της περιοχής	<p>Ειδικός Στόχος 2.1: Ποιοτική αναβάθμιση και ενίσχυση του παράκτιου/θαλάσσιου τουρισμού και των εναλλακτικών μορφών τουρισμού στην ενδοχώρα</p> <p>Ειδικός Στόχος 2.2: Προστασία, διατήρηση, ανάδειξη και τουριστική αξιοποίηση των φυσικών και πολιτιστικών πόρων της περιοχής, καθώς και εμπλουτισμός του τουριστικού προϊόντος μέσω διασυνδέσεων με άλλους κλάδους της τοπικής οικονομίας</p>



Α.Π. 3	Ενίσχυση της οικονομικής ανάπτυξης και της κοινωνικής συνοχής	Ειδικός Στόχος 3.1. Ενίσχυση της απασχόλησης μέσω ενεργητικών πολιτικών και της αυτοαπασχόλησης
Α.Π. 4	Τεχνική βοήθεια	4.1 Παροχή υπηρεσιών Συμβούλου τεχνικής στήριξης- Δράσεις υποστήριξης, προβολής, δημοσιότητας, της ΣΒΑΑ/ΟΧΕ

Οι Άξονες Δράσης του Σχεδίου αντανακλούν τους στόχους της νέας πολιτικής συνοχής και ειδικότερα τον Στόχο Πολιτικής 5 «Μια Ευρώπη πιο κοντά στους πολίτες μέσω της προώθησης της βιώσιμης και ολοκληρωμένης ανάπτυξης όλων των εδαφικών τύπων και τοπικών πρωτοβουλιών».

Αντανακλούν, επίσης, το πλαίσιο ανάπτυξης της ελληνικής οικονομίας, τους στόχους του ΕΣΠΑ 2021-2027, τις εθνικές στρατηγικές και τον περιφερειακό οικονομικό και χωροταξικό σχεδιασμό της Περιφέρειας Δυτικής Ελλάδας. Όλες αυτές οι παράμετροι σταθμίζονται σε μια κοινή βάση. Το κρίσιμο ερώτημα το οποίο τίθεται εδώ είναι με ποιο τρόπο, μέσα και δράσεις θα μπορέσει η περιοχή να αξιοποιήσει το υπό διαμόρφωση Εθνικό και Ευρωπαϊκό πλαίσιο πολιτικής για να πετύχει τους αναπτυξιακούς της στόχους.

Σημαντικό ρόλο στη διαμόρφωση των δράσεων και πολιτικών είχαν: η ανάλυση της υφιστάμενης κατάστασης, το ΠΕΠ Δυτικής Ελλάδας 2021-2027, οι διαβουλεύσεις και συνεργασίες της ερευνητικής ομάδας με φορείς της περιοχής, πλήθος προηγούμενων μελετών, έρευνες πεδίου κ.α..

4.4.7 Δράσεις/έργα ανά ΑΠ και ΕΣ

Παρακάτω παρουσιάζονται οι επιμέρους ενδεικτικές δράσεις, οργανωμένες ανά άξονα προτεραιότητας. Σημαντικό ρόλο στη διαμόρφωση των δράσεων και πολιτικών είχαν: η ανάλυση της υφιστάμενης κατάστασης και ο εντοπισμός των αναγκών, το ΠΕΠ της ΠΔΕ 2021-2027, οι μέχρι τούδε κατατεθείσες κατευθύνσεις και προτάσεις από τους δύο δήμους και άλλους φορείς της περιοχής, μια σειρά άλλων προγραμματικών κειμένων, πλήθος προηγούμενων μελετών, έρευνες πεδίου κ.α..

Παρακάτω παρουσιάζονται οι επιμέρους δράσεις οργανωμένες ανά άξονα προτεραιότητας.

A/A	ΑΞΟΝΕΣ ΠΡΟΤ. ΟΧΕ	ΕΙΔΙΚΟΙ ΣΤΟΧΟΙ	ΚΩΔ ΠΡΑΞΗΣ	ΤΙΤΛΟΣ	Π/Υ	ΚΑΤ	ΦΟΡΕΑΣ
1	Α.Π.1. Βελτίωση του περιβάλλοντος και της ποιότητας ζωής των κατοίκων	Ε.Σ.1.1 Προστασία και βιώσιμη διαχείριση του περιβάλλοντος και των υδάτινων πόρων	1.1.1	Αναβάθμιση και εκσυγχρονισμός εγκατάστασης επεξεργασίας λυμάτων Αμφιλοχίας	2.000.000,00 €	A	ΔΗΜΟΣ ΑΜΦΙΛΟΧΙΑΣ
3			1.1.2	ΕΠΕΚΤΑΣΗ ΔΙΚΤΥΟΥ ΑΠΟΧΕΤΕΥΣΗΣ ΠΟΓΩΝΙΑΣ	2.500.000,00 €	A	ΔΗΜΟΣ ΑΚΤΙΟΥ ΒΟΝΙΤΣΑΣ
4		Ε.Σ. 1.2.: Βιώσιμη αναβάθμιση και διαχείριση οικιστικού περιβάλλοντος,	1.2.1	Ανάδειξη περιοχής ΧΩΡΑΣ και παραλιακής ζώνης Βόνιτσας έως Αναΐς και κατασκευή ανοιχτού θεάτρου και	6.000.000,00 €	A	ΔΗΜΟΣ ΑΚΤΙΟΥ ΒΟΝΙΤΣΑΣ



	δημόσιων χώρων και δημόσιων κτιρίων		χώρου πολιτισμού στα παλαιά σφαγεία Αναΐς			
5		1.2.2	Ενεργειακή αναβάθμιση - ανάπλαση - αξιοποίηση του Λαογραφικό Μουσείο Κατούνας Δήμου Ακτίου-Βόνιτσας μέσω και διασύνδεσης του οικισμού με την Αμβρακία οδό (σύνδεση με Σαμάκι)	4.000.000,00 €	A	ΔΗΜΟΣ ΑΚΤΙΟΥ ΒΟΝΙΤΣΑΣ
6		1.2.3	Αξιοποίηση – επανάχρηση του κληροδοτήματος Κουτρουλού με τη μετατροπή του οικήματος σε βιβλιοθήκη - ανάπλαση κεντρικής οδού και της πλατείας Μοναστηρακίου	2.000.000,00 €	A	ΔΗΜΟΣ ΑΚΤΙΟΥ ΒΟΝΙΤΣΑΣ
7		1.2.4	Ολοκληρωμένη αστική ανάπλαση Παλιάμπελων	2.200.000,00 €	A	ΔΗΜΟΣ ΑΚΤΙΟΥ ΒΟΝΙΤΣΑΣ
8		1.2.5	Ενεργειακή αναβάθμιση κλειστού και αξιοποίηση περιβάλλοντος χώρου μέσω ολοκληρωμένης παρέμβασης	1.700.000,00 €	A	ΔΗΜΟΣ ΑΚΤΙΟΥ ΒΟΝΙΤΣΑΣ
9		1.2.6	Ολοκληρωμένη Αστική Ανάπλαση Παλαΐρου	3.100.000,00 €	A	ΔΗΜΟΣ ΑΚΤΙΟΥ ΒΟΝΙΤΣΑΣ
10		1.2.7	Ανάπλαση παραλιακού μετώπου της πόλης της Αμφιλοχίας	700.000,00 €	A	ΔΗΜΟΣ ΑΜΦΙΛΟΧΙΑΣ
11		1.2.8	Ενεργειακή αναβάθμιση και εξοικονομηση ενέργειας δημοτικών κτιρίων και σχολικών μοναδων Δήμου Αμφιλοχίας	1.200.000,00 €	A	ΔΗΜΟΣ ΑΜΦΙΛΟΧΙΑΣ
12		1.2.9	Αναβάθμιση και δημιουργία δικτύου δημοτικού Οδοφωτισμού (Φ/B-LED- τηλεδιαχείριση) Αμφιλοχίας, Λουτρού, Μενιδίου και Ν. Χαλκιοπούλων	800.000,00 €	A	ΔΗΜΟΣ ΑΜΦΙΛΟΧΙΑΣ
13		1.2.10	Αξιοποίηση κτηριακού συγκροτήματος Ένωσης στην Αμφιλοχία για δημιουργία Πολυχώρου/Συνεδριακού κέντρου και στέγαση κοινωνικών δομών	1.600.000,00 €	A	ΔΗΜΟΣ ΑΜΦΙΛΟΧΙΑΣ



14			1.2.11	Αγορά, επέκταση και αξιοποίηση συνεχιζόμενου κτηρίου Δημοτικής Βιβλιοθήκης ως ένας χώρος διαφύλαξης πολιτισμικής κληρονομιάς, συναντήσεων και προαγωγής πολιτιστικών δρώμενων περιοχής	600.000,00 €	A	ΔΗΜΟΣ ΑΜΦΙΛΟΧΙΑΣ
15			1.2.12	Ενεργειακή αναβάθμιση δημόσιων κτιρίων – Δρασεις ενεργειακής αναβάθμισης και εξοικονόμησης ενέργειας (ΕΞΕ) και αξιοποίησης ανανεώσιμων πηγών ενέργειας (ΑΠΕ) ΑΠΕ σε αθλητικές εγκαταστάσεις (Δημοτικό Γυμναστήριο Αμφιλοχίας)	669.600,00 €	A	ΔΗΜΟΣ ΑΜΦΙΛΟΧΙΑΣ
16			1.1.13	Ανάδειξη αρχαιολογικού χώρου Αρχαίας Λιμναίας	350.000,00 €	A	ΕΦΟΡΕΙΑ ΑΡΧ/ΤΩΝ ΑΙΤ/ΝΙΑΣ
17		Ε.Σ. 1.3.: Προώθηση της μετάβασης σε μια κυκλική και αποδοτική ως προς τους πόρους οικονομίας	1.3.1	Υποδομές ανακύκλωσης (πράσινα σημεία-πράσινες γωνιές)- Δημιουργία δικτύου πράσινων σημείων και δικτύωσή τους - δημιουργία ενός "ΠΡΑΣΙΝΟΥ ΔΙΚΤΥΟΥ" μέσω της δημιουργίας πολλών «γωνιών ανακύκλωσης» , πράσινων σημείων και rocket green parks	2.000.000,00 €	A	ΔΗΜΟΣ ΑΚΤΙΟΥ ΒΟΝΙΤΣΑΣ
18	Α.Σ.2.: Ενίσχυση του τουρισμού μέσω της ανάδειξης και αξιοποίησης του οικοπολιτιστικού αποθέματος της περιοχής	Ε.Σ.2.1.: Ποιοτική αναβάθμιση και ενίσχυση του παράκτιου/θαλάσσιου τουρισμού και των εναλλακτικών μορφών τουρισμού στην ενδοχώρα	2.1.1	Αναβάθμιση καταφυγίου αλιευτικών σκαφών Μπούκας -Αντιμετώπιση επιπτώσεων στο παραλιακό μέτωπο	500.000,00 €	A	ΔΗΜΟΣ ΑΜΦΙΛΟΧΙΑΣ
19			2.1.2	Επέκταση και εκσυγχρονισμός καταφυγίου αλιευτικών σκαφών Μενιδίου	3.000.000,00 €	A	ΔΗΜΟΣ ΑΜΦΙΛΟΧΙΑΣ
20		Ε.Σ.2.2.: Προστασία, διατήρηση, ανάδειξη και τουριστική αξιοποίηση των φυσικών και πολιτιστικών πόρων της περιοχής, καθώς και εμπλουτισμός του τουριστικού προϊόντος μέσω	2.2.1	Υπηρεσίες στην κοινότητα και κατ οίκον για τον πολιτισμό και την κοινωνική συνοχή της περιοχής παρέμβασης.	100.000,00 €	A	ΔΙΑΔΗΜΟΤΙΚΟ
21			2.2.2	Δημιουργία τοπικού σήματος "Brand" των αγροδιατροφικών προϊόντων που παράγονται εντός της	330.000,00 €	A	ΔΙΑΔΗΜΟΤΙΚΟ



		διασυνδέσεων με άλλους κλάδους της τοπικής οικονομίας		περιοχής εφαρμογής της ΟΧΕ Ακτίου-Βόνιτσας και Αμφιλοχίας			
22	Α.Σ.3.: Ενίσχυση της οικονομικής ανάπτυξης και της κοινωνικής συνοχής	Ε.Σ. 3.1 Ενίσχυση της απασχόλησης μέσω ενεργητικών πολιτικών και της αυτοαπασχόλησης	3.1.1	Μέτρα για τη βελτίωση της πρόσβασης στην απασχόληση	200.000,00 €	A	ΔΙΑΔΗΜΟΤΙΚΟ
23			3.1.2	Προώθηση ανέργων στην επιχειρηματικότητα μέσω προγραμμάτων επιδότησης και αυτοαπασχόλησης ανέργων	200.000,00 €	A	ΔΙΑΔΗΜΟΤΙΚΟ
24	Α.Σ.4. Τεχνική Βοήθεια	Ε.Σ. 4.1 Δράσεις υποστήριξης, προβολής, δημοσιότητας, της ΣΒΑΑ/ΟΧΕ	4.1.1	Παροχή υπηρεσιών Συμβούλου τεχνικής στήριξης- Δράσεις υποστήριξης, προβολής, δημοσιότητας, της ΟΧΕ	50.000,00 €	A	ΔΙΑΔΗΜΟΤΙΚΟ
					35.799.600,00 €		



4.4.8 Λογική της παρέμβασης

ΑΝΑΓΚΕΣ	ΕΙΔΙΚΟΙ ΣΤΟΧΟΙ ΚΑΙ ΔΡΑΣΕΙΣ ΤΗΣ ΟΧΕ	ΕΠΙΔΙΩΚΟΜΕΝΑ ΑΠΟΤΕΛΕΣΜΑΤΑ
<ul style="list-style-type: none"> • Ανάγκη για σύγχρονες υποδομές και δίκτυα ύδρευσης, αποχέτευσης, αγωγών όμβριων. • Ανάγκη για βιώσιμη επεξεργασία των λυμάτων. 	<p>1.1.1 Αναβάθμιση και εκσυγχρονισμός εγκατάστασης επεξεργασίας λυμάτων Αμφιλοχίας</p> <p>1.1.2 ΕΠΕΚΤΑΣΗ ΔΙΚΤΥΟΥ ΑΠΟΧΕΤΕΥΣΗΣ ΠΟΓΩΝΙΑΣ</p>	<ul style="list-style-type: none"> • Βελτίωση του συστήματος αποχέτευσης της περιοχής, αποφυγή μόλυνσης και βλαβών στο περιβάλλον. • Βελτίωση της εικόνας και της ελκυστικότητας της περιοχής στους επισκέπτες.
<ul style="list-style-type: none"> • Ανάγκη αντιμετώπισης των αιτιών υποβάθμισης του οικιστικού περιβάλλοντος και των προκλήσεων της κλιματικής κρίσης, όπως της κυκλοφοριακής συμφόρησης, της ατμοσφαιρικής ρύπανσης και του θορύβου, της έλλειψης επαρκών χώρων στάθμευσης, της μη ορθολογικής αξιοποίησης του πρασίνου, της αισθητικής και λειτουργικής υποβάθμισης, της περιορισμένης προσβασιμότητας και ελκυστικότητας των ελεύθερων χώρων, των οδών και των πεζοδρομίων της περιοχής παρέμβασης κ.α. • Ανάγκη για αναζωογόνηση και λειτουργική και περιβαλλοντική αναβάθμιση των οικισμών και ιδιαίτερα των τουριστικών περιοχών. • Ανάγκη για μείωση της κατανάλωσης ενέργειας και συνεπώς της μείωσης της ρύπανσης από την καύση υδρογονανθράκων. • Ανάγκη για μείωση του ενεργειακού κόστους των δήμων. 	<p>1.2.1 Ανάδειξη περιοχής ΧΩΡΑΣ και παραλιακής ζώνης Βόνιτσας έως Αναΐς και κατασκευή ανοιχτού θεάτρου και χώρου πολιτισμού στα παλαιά σφαγεία Αναΐς</p> <p>1.2.2 Ενεργειακή αναβάθμιση - ανάπλαση - αξιοποίηση του Λαογραφικό Μουσείο Κατούνας Δήμου Ακτίου-Βόνιτσας μέσω και διασύνδεσης του οικισμού με την Αμβρακία οδό (σύνδεση με Σαμάκι)</p> <p>1.2.3 Αξιοποίηση – επανάχρηση του κληροδοτήματος Κουτρολού με τη μετατροπή του οικήματος σε βιβλιοθήκη - ανάπλαση κεντρικής οδού και της πλατείας Μοναστηρακίου</p> <p>1.2.4 Ολοκληρωμένη αστική ανάπλαση Παλιάμπελων</p> <p>1.2.5 Ενεργειακή αναβάθμιση κλειστού και αξιοποίηση περιβάλλοντος χώρου μέσω ολοκληρωμένης παρέμβασης</p> <p>1.2.6 Ολοκληρωμένη Αστική Ανάπλαση Παλαΐρου</p> <p>1.2.7 Ανάπλαση παραλιακού μετώπου της πόλης της Αμφιλοχίας</p>	<ul style="list-style-type: none"> • Αξιοποίηση – αναβάθμιση ελεύθερων δημόσιων χώρων για βελτίωση ποιότητας ζωής. • Ανάδειξη τουριστικών περιοχών όπως παραλιακών μετώπων. • Βελτίωση του αστικού κλίματος (μείωση μέσης μέγιστης θερινής θερμοκρασίας περιβάλλοντος). • Μείωση εκπομπών αερίων του θερμοκηπίου. • Βελτίωση της βιώσιμης προσβασιμότητας. • Αύξηση της ελκυστικότητας και της επισκεψιμότητας των περιοχών, όπου συγκεντρώνονται οι πολιτιστικοί και τουριστικοί πόροι. • Βελτίωση υποδομών και ενίσχυση της ανθεκτικότητάς τους μέσω έργων πρόληψης πλημμυρών, αύξησης της απορροφητικότητας του εδάφους, βιοκλιματικών υλικών κ.α.



<ul style="list-style-type: none"> • Ανάγκη για βελτίωση ή/και επέκταση των σχολικών υποδομών. • Ανάγκη για την δημιουργία νέων εγκαταστάσεων για την εξυπηρέτηση των παιδιών, των μαθητών και των πολιτών. 	<p>1.2.8 Ενεργειακή αναβάθμιση και εξοικονομηση ενέργειας δημοτικών κτιρίων και σχολικών μοναδων Δήμου Αμφιλοχίας</p> <p>1.2.9 Αναβάθμιση και δημιουργία δικτύου δημοτικού Οδοφωτισμού (Φ/B-LED-τηλεδιαχείριση) Αμφιλοχίας, Λουτρού, Μενιδίου και Ν. Χαλκιοπούλων</p> <p>1.2.10 Αξιοποίηση κτηριακού συγκροτήματος Ένωσης στην Αμφιλοχία για δημιουργία Πολυχώρου/Συνεδριακού κέντρου και στέγαση κοινωνικών δομών</p> <p>1.2.11 Αγορά, επέκταση και αξιοποίηση συνεχιζόμενου κτηρίου Δημοτικής Βιβλιοθήκης ως ένας χώρος διαφύλαξης πολιτισμικής κληρονομιάς, συναντήσεων και προαγωγής πολιτιστικών δρώμενων περιοχής</p> <p>1.2.12 Ενεργειακή αναβάθμιση δημόσιων κτιρίων – Δρασεις ενεργειακης αναβάθμισης και εξοικονόμησης ενεργειας (ΕΞΕ) και αξιοποίησης ανανεώσιμων πηγών ενέργειας (ΑΠΕ) ΑΠΕ σε αθλητικές εγκαταστάσεις (Δημοτικό Γυμναστήριο Αμφιλοχίας)</p> <p>1.2.13 Ανάδειξη αρχαιολογικού χώρου Αρχαίας Λιμναίας</p>	<ul style="list-style-type: none"> • Μείωση της δημοτικής κατανάλωσης ενέργειας και μείωση των λειτουργικών δαπανών των δήμων. • Μείωση της ατμοσφαιρικής επιβάρυνσης από ρύπους. • Βελτίωση των παρεχόμενων κοινωνικών υπηρεσιών στους πολίτες.
<ul style="list-style-type: none"> • Ανάγκη για βιώσιμη διαχείριση των απορριμμάτων. • Ανάγκη για αποφυγή ανεξέλεγκτης ρίψης απορριμμάτων, περιβαλλοντικής και αισθητικής υποβάθμισης. • Ανάγκη για επανάχρηση, επαναξιοποίηση και ανακύκλωση συσκευών και 	<p>1.3.1 Υποδομές ανακύκλωσης (πράσινα σημεία-πράσινες γωνιές)- Δημιουργία δικτύου πράσινων σημείων και δικτύωσή τους -δημιουργία ενός "ΠΡΑΣΙΝΟΥ ΔΙΚΤΥΟΥ" μέσω της δημιουργίας πολλών «γωνιών ανακύκλωσης» , πράσινων σημείων και rocket green parks τα οποία θα</p>	<ul style="list-style-type: none"> • Αποφυγή περιβαλλοντικής ρύπανσης με μη βιοαποδομήσιμα υλικά. • Βελτίωση της προστασίας της υγείας των πολιτών. • Προστασία ακτών και υδάτων με οφέλη για την βιοποικιλότητα, την αλιεία και τον τουρισμό.



<p>υλικών με στόχο την προστασία του περιβάλλοντος, της σπατάλης πόρων και της απόκτησης πρόσθετων εσόδων για τους ΟΤΑ.</p>	<p>συνδέονται μεταξύ τους και θα αναδεικνύονται μέσω smart εφαρμογών</p>	<ul style="list-style-type: none"> • Μείωση της σπατάλης φυσικών πόρων. • Ενίσχυση περιβαλλοντικής συνείδησης των πολιτών. • Αύξηση εσόδων ΟΤΑ από τα ανακυκλώσιμα υλικά. • Βελτίωση εικόνας της περιοχής.
<ul style="list-style-type: none"> • Ανάγκη για αξιοποίηση δυνατοτήτων ανάπτυξης του παράκτιου και θαλάσσιου τουρισμού (π.χ. σκάφη αναψυχής, καταδύσεις) μέσω νέων ή βελτίωση υφιστάμενων υποδομών. • Ανάγκη για ποιοτική αναβάθμιση του τουριστικού προϊόντος για την αύξηση της επισκεψιμότητας της περιοχής. • Ανάγκη για διάχυση των επισκεπτών από τις παραθαλάσσιες περιοχές προς την ενδοχώρα, ώστε να συμμετάσχουν στα οφέλη της τουριστικής ανάπτυξης. • Ανάγκη για ανάπτυξη εναλλακτικών μορφών τουρισμού, ειδικά με αξιοποίηση των τουριστικών προϊόντων της ενδοχώρας (π.χ. δάση, βουνά, λίμνες). • Ανάγκη για βελτίωση προσβασιμότητας με σκοπό την ένταξή τους στο τουριστικό κύκλωμα της περιοχής. 	<p>2.1.1 Αναβάθμιση καταφυγίου αλιευτικών σκαφών Μπούκας - Αντιμετώπιση επιπτώσεων στο παραλιακό μέτωπο</p> <p>2.1.2 Επέκταση και εκσυγχρονισμός καταφυγίου αλιευτικών σκαφών Μενιδίου</p>	<ul style="list-style-type: none"> • Επέκταση-βελτίωση των τουριστικών υποδομών και των υπηρεσιών εξυπηρέτησης μεγαλύτερου αριθμού επισκεπτών. • Διαφοροποίηση τουριστικού προϊόντος και επιμήκυνση τουριστικής περιόδου. • Βελτίωση εικόνας της περιοχής ως τουριστικού προορισμού. • Προσέλκυση νέων ομάδων στόχου επισκεπτών και αύξηση της τουριστικής δαπάνης. • Αύξηση των επενδύσεων στον τουρισμό και σε κλάδους εξυπηρέτησής του. • Αύξηση της απασχόλησης και των εισοδημάτων.
<ul style="list-style-type: none"> • 	<p>2.2.1 Υπηρεσίες στην κοινότητα και κατ οίκον για τον πολιτισμό και την κοινωνική συνοχή της περιοχής παρέμβασης.</p> <p>2.2.2 Δημιουργία τοπικού σήματος "Brand" των αγροδιατροφικών προϊόντων που παράγονται εντός της περιοχής εφαρμογής της ΟΧΕ Ακτίου-Βόνιτσας και Αμφιλοχίας</p>	<ul style="list-style-type: none"> • Διασύνδεση της τοπικής αγροδιατροφικής παραγωγής με το τουριστικό κύκλωμα. • Αύξηση της αναγνωρισιμότητας των τοπικών προϊόντων μέσω των επισκεπτών. • Μεγαλύτερη ανάδειξη του πολιτιστικού και φυσικού πλούτου της



		<p>περιοχής παρέμβασης και ως εκ τούτου αύξηση της επισκεψιμότητας της περιοχής, της απασχόλησης και των εισοδημάτων.</p> <ul style="list-style-type: none"> • Αναβάθμιση της τουριστικής εμπειρίας και αύξηση της επισκεψιμότητας. • Επικέντρωση του ενδιαφέροντος της τοπικής κοινωνίας σε εγκαταλειμμένα μνημεία και χώρους πολιτιστικής κληρονομιάς.
<ul style="list-style-type: none"> • Ανάγκη αρχικής υποστήριξης στην ίδρυση και αρχική λειτουργία επιχειρήσεων που ενσωματώνουν καινοτομία και στοχεύουν στην ανάπτυξη δραστηριοτήτων στον αγροδιατροφικό τομέα. • Ανάγκη στήριξης της απασχόλησης και αυτοαπασχόλησης ανέργων και κυρίως η προώθηση της νεανικής επιχειρηματικότητας με την ανάπτυξη υποστηρικτικών ενεργειών και επί μέρους δράσεων για την προώθηση και ανάπτυξη των επιχειρηματιών της περιοχής παρέμβασης. • Ανάγκη στήριξης επιχειρήσεων στην περιοχή παρέμβασης ώστε να προσαρμοστούν στις αλλαγές των αγορών και της τεχνολογίας. • Ανάγκη για μείωση της ανεργίας και αύξησης της απασχόλησης στους δυναμικούς κλάδους της περιοχής. 	<p>3.1.1 Μέτρα για τη βελτίωση της πρόσβασης στην απασχόληση</p> <p>3.1.2 Προώθηση ανέργων στην επιχειρηματικότητα μέσω προγραμμάτων επιδότησης και αυτοαπασχόλησης ανέργων</p>	<ul style="list-style-type: none"> • Αύξηση του αριθμού των νεοφυών επιχειρήσεων (starts-up) στους δυναμικούς τομείς της περιοχής. • Βελτίωση των ικανοτήτων των νέων επιχειρηματιών στις πωλήσεις, την επιχειρηματική ανάπτυξη και τις στρατηγικές μετάβασης στην αγορά. • Υλοποίηση επιχειρηματικών ιδεών και ταχεία επικύρωση του προϊόντος. • Αύξηση των επενδύσεων, της παραγωγής και απασχόλησης. • Μείωση λειτουργικού κόστους επιχειρήσεων περιοχής παρέμβασης, μέσω της ενίσχυσης για την πρόσληψη ανέργων. • Αύξηση της απασχόλησης και των εισοδημάτων.
<ul style="list-style-type: none"> • Ανάγκη δημοσιότητας και επικοινωνίας της ΟΧΕ προκειμένου οι ομάδες στόχου 	<p>4.1.1 Παροχή υπηρεσιών Συμβούλου τεχνικής στήριξης-Δράσεις υποστήριξης,</p>	<ul style="list-style-type: none"> • Ενίσχυση της συμμετοχικότητας, της αποδοχής και της χρήσης



να ενημερωθούν και ευαισθητοποιηθούν για τις παρεμβάσεις που πρόκειται να υλοποιηθούν και για τις δράσεις που άμεσα τους αφορούν ώστε να εξασφαλιστεί η συμμετοχικότητα των ωφελούμενων και η αποτελεσματικότητα της Στρατηγικής ΟΧΕ.	προβολής, δημοσιότητας, της ΟΧΕ	του οφέλους της Στρατηγικής ΟΧΕ από τους κατοίκους της περιοχής παρέμβασης. <ul style="list-style-type: none"> Μείωση πιθανοτήτων απόκλισης από τον αρχικό σχεδιασμό, έγκαιρος εντοπισμός κινδύνων και επίλυση πιθανών προβλημάτων κατά την υλοποίηση της ΟΧΕ.
---	---------------------------------	--

4.4.9 Συμβατότητα της Στρατηγικής της ΟΧΕ ΑΒΑΜ με τους στόχους του ΠΕΠ της ΠΔΕ 2021-2027

Πίνακας 9: Συνάφεια ΟΧΕ ΑΒΑΜ 2021-2027 με ΠΕΠ ΠΔΕ 2021-2027

ΟΧΕ ΑΒΑΜ 2021-2027			ΠΕΠ ΠΔΕ 2021-2027		
ΑΠ	ΕΣ	ΚΩΔ	ΠΡΟΤΕΡΑΙΟΤΗΤΕΣ	ΕΙΔΙΚΟΙ ΣΤΟΧΟΙ	ΕΝΔΕΙΚΤΙΚΕΣ ΔΡΑΣΕΙΣ
Α.Π.1. Βελτίωση του περιβάλλοντος και της ποιότητας ζωής των κατοίκων	Ε.Σ.1.1 Προστασία και βιώσιμη διαχείριση του περιβάλλοντος και των υδάτινων πόρων	1.1.1 1.1.2	5. Ενίσχυση της βιώσιμης τοπικής ανάπτυξης μέσα από ολοκληρωμένες παρεμβάσεις στην Περιφέρεια Δυτικής Ελλάδας	RSO5.2. Ενίσχυση της ολοκληρωμένης και χωρίς αποκλεισμούς κοινωνικής, οικονομικής και περιβαλλοντικής τοπικής ανάπτυξης, του πολιτισμού, της φυσικής κληρονομιάς, του βιώσιμου τουρισμού και της ασφάλειας σε περιοχές πλην των αστικών	Διαχείριση, παρακολούθηση, προστασία, διατήρηση και αναβάθμιση της ποιότητας των υδάτων (λαμβάνοντας υπόψη τα Σχέδια Διαχείρισης Λεκανών Απορροής Ποταμών (ΣΔΛΑΠ) της ΠΔΕ και την Οδηγία 2000/60/ΕΚ)
	Ε.Σ. 1.2.: Βιώσιμη αναβάθμιση και διαχείριση οικιστικού περιβάλλοντος, δημόσιων χώρων και δημόσιων κτιρίων	1.2.1 1.2.2 1.2.3 1.2.4 1.2.5 1.2.6 1.2.7 1.2.8 1.2.9 1.2.10 1.2.11 1.2.12 1.2.13	2. Προστασία του φυσικού περιβάλλοντος, αντιμετώπιση και προσαρμογή στην κλιματική αλλαγή, ενίσχυση της ενεργειακής αυτάρκειας και της κυκλικής οικονομίας στην Περιφέρεια Δυτικής Ελλάδας 5. Ενίσχυση της βιώσιμης τοπικής ανάπτυξης μέσα από	RSO2.5. Προαγωγή της πρόσβασης στην ύδρευση και της βιώσιμης διαχείρισης του νερού RSO2.1. Προώθηση μέτρων ενεργειακής απόδοσης και μείωση των εκπομπών αερίων του θερμοκηπίου RSO5.2. Ενίσχυση της ολοκληρωμένης και χωρίς αποκλεισμούς κοινωνικής, οικονομικής και	<ul style="list-style-type: none"> Έργα ύδρευσης Έργα αναβάθμισης δικτύου αποχέτευσης Προστασία των Υδατικών Διαμερισμάτων Ενεργειακή αναβάθμιση δημόσιων κτιρίων και υποδομών Αναβάθμιση αστικού περιβάλλοντος και εικόνας οικισμών (δημιουργία / αναβάθμιση ανοικτών δημόσιων χώρων, βιοκλιματικές αναπλάσεις δημόσιων χώρων, μείωση



			ολοκληρωμένες παρεμβάσεις στην Περιφέρεια Δυτικής Ελλάδας	περιβαλλοντικής τοπικής ανάπτυξης, του πολιτισμού, της φυσικής κληρονομιάς, του βιώσιμου τουρισμού και της ασφάλειας σε περιοχές πλην των αστικών	περιβαλλοντικής ρύπανσης και ηχορύπανσης, προστασία περιβαλλοντικού αποθέματος ή/και ανάδειξη περιβαλλοντικών πόρων) •Ανέγερση / αναβάθμιση δημόσιων κτιρίων Προώθηση της έξυπνης διαχείρισης οικισμών
	Ε.Σ. 1.3.: Προώθηση της μετάβασης σε μια κυκλική και αποδοτική ως προς τους πόρους οικονομία	1.3.1	5. Ενίσχυση της βιώσιμης τοπικής ανάπτυξης μέσα από ολοκληρωμένες παρεμβάσεις στην Περιφέρεια Δυτικής Ελλάδας	RSO5.2. Ενίσχυση της ολοκληρωμένης και χωρίς αποκλεισμούς κοινωνικής, οικονομικής και περιβαλλοντικής τοπικής ανάπτυξης, του πολιτισμού, της φυσικής κληρονομιάς, του βιώσιμου τουρισμού και της ασφάλειας σε περιοχές πλην των αστικών	Προώθηση της μετάβασης σε μια κυκλική και αποδοτική ως προς τους πόρους οικονομία (γωνιές ανακύκλωσης, πράσινα σημεία, πράσινες γωνιές) που εμπίπτουν στην αρμοδιότητα των Δήμων.
Α.Σ.2.: Ενίσχυση του τουρισμού μέσω της ανάδειξης και αξιοποίησης του οικοπολιτιστικού αποθέματος της περιοχής	Ε.Σ.2.1.: Ποιοτική αναβάθμιση και ενίσχυση του παράκτιου/θαλάσσιου τουρισμού και των εναλλακτικών μορφών τουρισμού στην ενδοχώρα	2.1.1 2.1.2	5. Ενίσχυση της βιώσιμης τοπικής ανάπτυξης μέσα από ολοκληρωμένες παρεμβάσεις στην Περιφέρεια Δυτικής Ελλάδας 4 Α. Ενίσχυση υποδομών στο πλαίσιο της κοινωνικής συνοχής στην Περιφέρεια Δυτικής Ελλάδας	RSO5.2. Ενίσχυση της ολοκληρωμένης και χωρίς αποκλεισμούς κοινωνικής, οικονομικής και περιβαλλοντικής τοπικής ανάπτυξης, του πολιτισμού, της φυσικής κληρονομιάς, του βιώσιμου τουρισμού και της ασφάλειας σε περιοχές πλην των αστικών RSO4.6. Ενίσχυση του ρόλου του πολιτισμού και του βιώσιμου τουρισμού στην οικονομική ανάπτυξη, την κοινωνική ένταξη και την κοινωνική καινοτομία (ΕΤΠΑ)	Τουριστική ανάδειξη φυσικών και πολιτιστικών πόρων και εμπλουτισμός τουριστικού προϊόντος (σε συνδυασμό με διευρυμένες επιλογές διασκέδασης, αναψυχής, διαμονής, δράσεις σύγχρονου πολιτισμού, ενίσχυση εναλλακτικών μορφών τουρισμού κλπ) Προώθηση του τουρισμού - πολιτισμού για την στήριξη της κοινωνικής συνοχής
	Ε.Σ.2.2.: Προστασία, διατήρηση, ανάδειξη και τουριστική αξιοποίηση των φυσικών και πολιτιστικών πόρων της περιοχής, καθώς και εμπλουτισμός του	2.2.1 2.2.2	5. Ενίσχυση της βιώσιμης τοπικής ανάπτυξης μέσα από ολοκληρωμένες παρεμβάσεις	RSO5.2. Ενίσχυση της ολοκληρωμένης και χωρίς αποκλεισμούς κοινωνικής, οικονομικής και περιβαλλοντικής τοπικής ανάπτυξης, του πολιτισμού, της	Αναβάθμιση αστικού περιβάλλοντος και εικόνας οικισμών (δημιουργία / αναβάθμιση ανοικτών δημόσιων χώρων, βιοκλιματικές αναπλάσεις δημόσιων



	τουριστικού προϊόντος μέσω διασυνδέσεων με άλλους κλάδους της τοπικής οικονομίας		στην Περιφέρεια Δυτικής Ελλάδας 4 Α. Ενίσχυση υποδομών στο πλαίσιο της κοινωνικής συνοχής στην Περιφέρεια Δυτικής Ελλάδας	φυσικής κληρονομιάς, του βιώσιμου τουρισμού και της ασφάλειας σε περιοχές πλην των αστικών RSO4.6. Ενίσχυση του ρόλου του πολιτισμού και του βιώσιμου τουρισμού στην οικονομική ανάπτυξη, την κοινωνική ένταξη και την κοινωνική καινοτομία (ΕΤΠΑ	χώρων, μείωση περιβαλλοντικής ρύπανσης και ηχορύπανσης, προστασία περιβαλλοντικού αποθέματος ή/και ανάδειξη περιβαλλοντικών πόρων) Προώθηση του τουρισμού - πολιτισμού για την στήριξη της κοινωνικής συνοχής
A.Σ.3.: Ενίσχυση της οικονομικής ανάπτυξης και της κοινωνικής συνοχής	E.Σ. 3.1 Ενίσχυση της απασχόλησης μέσω ενεργητικών πολιτικών και της αυτοαπασχόλησης	3.1.1 3.1.2	4B Προώθηση της Κοινωνικής Ένταξης και καταπολέμηση της φτώχειας 5, Ενίσχυση της βιώσιμης τοπικής ανάπτυξης μέσα από ολοκληρωμένες παρεμβάσεις στην Περιφέρεια Δυτικής Ελλάδας	Ειδικός στόχος: ESO4.1. Βελτίωση της πρόσβασης στην απασχόληση και μέτρα ενεργοποίησης για όλα τα άτομα που αναζητούν εργασία, συγκεκριμένα, τους νέους, ιδίως μέσω της υλοποίησης των εγγυήσεων για τη νεολαία, τους μακροχρόνια ανέργους και τις μειονεκτούσες ομάδες στην αγορά εργασίας, και για τα οικονομικά αδρανή άτομα, καθώς και μέσω της προώθησης της αυτοαπασχόλησης και της κοινωνικής οικονομίας· (ΕΚΤ+) RSO5.2. Ενίσχυση της ολοκληρωμένης και χωρίς αποκλεισμούς κοινωνικής, οικονομικής και περιβαλλοντικής τοπικής ανάπτυξης, του πολιτισμού, της φυσικής κληρονομιάς, του βιώσιμου τουρισμού και της ασφάλειας σε περιοχές πλην των αστικών	Ενεργητικές Πολιτικές Απασχόλησης στο πλαίσιο υλοποίησης στρατηγικών ΟΧΕ Προγράμματα ολοκληρωμένων παρεμβάσεων για προώθηση στην απασχόληση Τουριστική ανάδειξη φυσικών και πολιτιστικών πόρων και εμπλουτισμός τουριστικού προϊόντος (σε συνδυασμό με διευρυμένες επιλογές διασκέδασης, αναψυχής, διαμονής, δράσεις σύγχρονου πολιτισμού, ενίσχυση εναλλακτικών μορφών τουρισμού κλπ.)



A.Σ.4. Τεχνική Βοήθεια	Ε.Σ. 4.1 Δράσεις υποστήριξης, προβολής, δημοσιότητας, της ΣΒΑΑ/ΟΧΕ	4.1.1			
------------------------	--	-------	--	--	--

5. Πράξεις προτεραιότητας της και συμπληρωματικές Πράξεις

5.1 Ανάλυση των πράξεων Στρατηγικής ΟΧΕ

Στο παρόν κεφάλαιο αναλύονται οι ενδεικτικές δράσεις αλλά και συγκεκριμένα έργα που προτείνονται στο πλαίσιο εφαρμογής της στρατηγικής χωρικής ανάπτυξης. Οι προτεινόμενες δράσεις και έργα είναι αποτέλεσμα της διαδικασίας διαβούλευσης που ακολουθήθηκε και η οποία αναλύεται σε επόμενο κεφάλαιο. Η παρουσίαση των δράσεων γίνεται ανά Άξονα Προτεραιότητας / Αναπτυξιακό Στόχο αλλά και ειδικό στόχο, σε ένα πλαίσιο συνέργειας, συμπληρωματικότητας αυτών αλλά ολοκληρωμένης προσέγγισης

Τίτλος Πράξης	Αναβάθμιση και εκσυγχρονισμός εγκατάστασης επεξεργασίας λυμάτων Αμφιλοχίας
Κωδικός πράξης	1.1.1
Ειδικός Στόχος	1.1.: Προστασία και βιώσιμη διαχείριση του περιβάλλοντος και των υδάτινων πόρων
Περιγραφή	Αντικείμενο του έργου είναι η εκπόνηση οριστικής μελέτης, μελέτης εφαρμογής και κάθε είδους συμπληρωματικής μελέτης, που θα καθορίσουν την βέλτιστη λύση εγκατάστασης νέου ηλεκτρολογικού και μηχανολογικού εξοπλισμού, καθώς και τη συντήρηση του υφιστάμενου όπου απαιτείται Βιολογικού Καθαρισμού Αμφιλοχίας.
Σκοπιμότητα/αναμενόμενα αποτελέσματα	Αναβάθμιση της υφιστάμενης Εγκατάστασης Επεξεργασίας Λυμάτων Αμφιλοχίας έτσι ώστε να καλύπτεται η σχεδόν διπλάσια αύξηση λυμάτων που δέχεται ο βιολογικός τους καλοκαιρινούς μήνες, την περίοδο των εορτών και να εξασφαλίζονται τα προβλεπόμενα από τους Περιβαλλοντικούς όρους όρια εκροής.
Προϋπολογισμός	2.000000
Πρόγραμμα χρηματοδότησης	ΠΕΠ ΠΔΕ
Ταμείο χρηματοδότησης	ΕΤΠΑ
Φορέας Υλοποίησης	Δήμος Αμφιλοχίας
Φορέας Λειτουργίας	Δήμος Αμφιλοχίας
Ωφελούμενοι/ ομάδες στόχοι	Πολίτες του Δήμου
Σύνδεση με Προτεραιότητες/Ειδικού	Ειδικός Στόχος ΠΔΕ: RSO5.2. Ενίσχυση της ολοκληρωμένης και χωρίς αποκλεισμούς κοινωνικής, οικονομικής και περιβαλλοντικής τοπικής



ς Στόχους/δράσεις ΠΕΠ ΠΔΕ 2021-2027	ανάπτυξης, του πολιτισμού, της φυσικής κληρονομιάς, του βιώσιμου τουρισμού και της ασφάλειας σε περιοχές πλην των αστικών (ΕΤΠΑ) Κατηγορία Δράσεων: 6. Διαχείριση, παρακολούθηση υδάτων Πεδίο Παρέμβασης: 66 Συλλογή και επεξεργασία λυμάτων σύμφωνα με τα κριτήρια ενεργειακής απόδοσης
Συμβατότητα με το πρόγραμμα τις ΠΔΕ	Προτεραιότητα: 5. Ενίσχυση της βιώσιμης τοπικής ανάπτυξης μέσα από ολοκληρωμένες παρεμβάσεις στην Περιφέρεια Δυτικής Ελλάδας
Χρονικός προγραμματισμός	24 μήνες

Χρονοδιάγραμμα υλοποίησης Πράξεων Στρατηγικής ΟΧΕ

Πράξη	Ημερομηνία δημοσίευσης	Ημερομηνία Νομικής Δέσμευσης	Χρονική διάρκεια υλοποίησης	Ημερομηνία λήξης
Αναβάθμιση και εκσυγχρονισμός εγκατάστασης επεξεργασίας λυμάτων Αμφιλοχίας				

Ενέργειες ωρίμανσης Πράξεων Στρατηγικής ΟΧΕ

Πράξη	Π/Υ Δ.Δ. πράξης	Αιτούμενος Π/Υ τεχνικών μελετών ωριμότητας/υποέργο	Στάδιο εξέλιξης τεχνικών μελετών*	Στάδιο εξέλιξης άλλων διοικητικών ενεργειών**
Αναβάθμιση και εκσυγχρονισμός εγκατάστασης επεξεργασίας λυμάτων Αμφιλοχίας	2.000.000	-	-	-

Τίτλος Πράξης	ΕΠΕΚΤΑΣΗ ΔΙΚΤΥΟΥ ΑΠΟΧΕΤΕΥΣΗΣ ΠΟΓΩΝΙΑΣ
Κωδικός πράξης	1.1.2
Ειδικός Στόχος	1.1.: Προστασία και βιώσιμη διαχείριση του περιβάλλοντος και των υδάτινων πόρων
Περιγραφή	Η παρούσα πράξη αφορά την κατασκευή έργου «ΕΠΕΚΤΑΣΗ ΔΙΚΤΥΟΥ ΑΠΟΧΕΤΕΥΣΗΣ ΠΟΓΩΝΙΑΣ» το οποίο αποτελεί συνέχεια προηγούμενης εργολαβίας κατασκευής του δικτύου αποχέτευσης του οικισμού Πογωνιάς του



	<p>Δήμου Ακτίου-Βόνιτσας με γενικό τίτλο «ΚΑΤΑΣΚΕΥΗ ΔΙΚΤΥΟΥ ΑΠΟΧΕΤΕΥΣΗΣ ΠΟΓΩΝΙΑΣ» . Στην προηγούμενη φάση κατασκευάστηκε το κεντρικό δίκτυο συλλογής των λυμάτων καθώς και τα έργα μεταφοράς αυτών προς τις Εγκαταστάσεις Επεξεργασίας Λυμάτων Παλαίρου οι οποίες έχουν κατασκευαστεί σε κεντροβαρική θέση μεταξύ των οικισμών της Παλαίρου και της Πογωνιάς. Η παρούσα πράξη αφορά στην επέκταση και ολοκλήρωση του δικτύου ακαθάρτων καθώς σχεδιάζονται αγωγοί αποχέτευσης σχεδόν σε όλο το οδικό δίκτυο του οικισμού όπου μεγάλο μέρος του είναι χωματόδρομοι και καλό θα ήταν τα έργα υποδομής να κατασκευαστούν πριν την τελική διαμόρφωσή τους.</p> <p>Η γενική διάταξη του αποχετευτικού δικτύου περιλαμβάνει ένα κεντρικό αντλιοστάσιο και έναν καταθλιπτικό αγωγό μεταφοράς από το Α/Σ1 προς τις ΕΕΛ Παλαίρου στην ανατολική πλευρά του οικισμού, δίκτυο βαρύτητας από αγωγούς Φ200 έως Φ315 το οποίο συγκεντρώνει τα λύματα στο κεντρικό Α/Σ. Λόγω γεωμορφολογίας του οικισμού (ακτινωτοί δρόμοι με υψομετρική κατωφέρεια προς τη θάλασσα και έλλειψη παραθαλάσσιας οδού) για την συγκέντρωση των λυμάτων στον κεντρικό αγωγό σχεδιάζονται τέσσερα διαφορετικά μικρά δίκτυα αγωγών βαρύτητας, καταθλιπτικών και αντλιοστασίων</p> <ul style="list-style-type: none"> • Δίκτυο βαρύτητας συνολικού στρογγυλοποιημένου μήκους 4.100m που αναλύεται στον προϋπολογισμό του έργου με τα παρακάτω μήκη, Φ200 – 3.600 m και Φ250 – 500 m • Δίκτυο τεσσάρων καταθλιπτικών αγωγών συνολικού στρογγυλοποιημένου μήκους 750m και διαμέτρου Φ110/10atm • Τέσσερα (4) μικρά προκατασκευασμένα αντλιοστάσια με τις εργασίες Π/Μ και Η/Μ αυτώ
Σκοπιμότητα/αναμενόμενα αποτελέσματα	Το έργο κρίνεται απαραίτητο καθώς στον οικισμό της Πογωνιάς και γενικότερα στην ευρύτερη περιοχή της Παλαίρου παρατηρείται εκρηκτική οικιστική ανάπτυξη με αποτέλεσμα την πίεση από τους κατοίκους για την βελτίωση και ανάπτυξη των έργων υποδομής και ειδικότερα την κατασκευή του δικτύου αποχέτευσης ακαθάρτων για την προστασία των υπόγειων υδάτων και της θαλάσσιας περιοχής και ειδικότερα του Όρμου της Παλαίρου
Προϋπολογισμός	2.500.000
Πρόγραμμα χρηματοδότησης	ΠΕΠ ΠΔΕ
Ταμείο χρηματοδότησης	ΕΤΠΑ
Φορέας Υλοποίησης	Δήμος Άκτιου Βόνιτσας
Φορέας Λειτουργίας	Δήμος Άκτιου Βόνιτσας
Ωφελούμενοι/ ομάδες στόχοι	Πολίτες του Δήμου



Σύνδεση με Προτεραιότητες/Ειδικούς Στόχους/δράσεις ΠΕΠ ΠΔΕ 2021-2027	Ειδικός Στόχος ΠΔΕ: RSO5.2. Ενίσχυση της ολοκληρωμένης και χωρίς αποκλεισμούς κοινωνικής, οικονομικής και περιβαλλοντικής τοπικής ανάπτυξης, του πολιτισμού, της φυσικής κληρονομιάς, του βιώσιμου τουρισμού και της ασφάλειας σε περιοχές πλην των αστικών (ΕΤΠΑ) Κατηγορία Δράσεων: 6. Διαχείριση, παρακολούθηση υδάτων Πεδίο Παρέμβασης: 66 Συλλογή και επεξεργασία λυμάτων σύμφωνα με τα κριτήρια ενεργειακής απόδοσης				
Συμβατότητα με το πρόγραμμα τις ΠΔΕ	Προτεραιότητα: 5. Ενίσχυση της βιώσιμης τοπικής ανάπτυξης μέσα από ολοκληρωμένες παρεμβάσεις στην Περιφέρεια Δυτικής Ελλάδα				
Χρονικός προγραμματισμός	24 μήνες				
Χρονοδιάγραμμα υλοποίησης Πράξεων Στρατηγικής ΟΧΕ					
Πράξη	Ημερομηνία δημοσίευσης	Ημερομηνία Δέσμευσης	Νομικής	Χρονική διάρκεια υλοποίησης	Ημερομηνία λήξης
ΕΠΕΚΤΑΣΗ ΔΙΚΤΥΟΥ ΑΠΟΧΕΤΕΥΣΗΣ ΠΟΓΩΝΙΑΣ					
Ενέργειες ωρίμανσης Πράξεων Στρατηγικής ΟΧΕ					
Πράξη	Π/Υ Δ.Δ. πράξης	Αιτούμενος τεχνικών ωριμότητας/υποέργο	Π/Υ μελετών	Στάδιο εξέλιξης τεχνικών μελετών*	Στάδιο εξέλιξης άλλων διοικητικών ενεργειών**
ΕΠΕΚΤΑΣΗ ΔΙΚΤΥΟΥ ΑΠΟΧΕΤΕΥΣΗΣ ΠΟΓΩΝΙΑΣ	2.500.000	-		-	-

Τίτλος Πράξης	Ανάδειξη παραλιακής ζώνης ΧΩΡΑΣ και παραλιακής ζώνης Βόνιτσας έως Αναΐς και κατασκευή ανοιχτού θεάτρου και χώρου πολιτισμού στα παλαιά σφαγεία Αναΐς
Κωδικός πράξης	1.2.1
Ειδικός Στόχος	1.2.: Βιώσιμη αναβάθμιση και διαχείριση οικιστικού περιβάλλοντος και των δημόσιων κτιρίων
Περιγραφή	Το έργο έχει στόχο την ανάδειξη της ανατολικής περιοχής της πόλης της Βόνιτσας- παραλιακό μέτωπο καθώς και την Δυτική πλευρά της πόλης της περιοχής ΧΩΡΑ που στην παρούσα φάση παρουσιάζει ένα υποβαθμισμένο αστικό περιβάλλον. Η υποβάθμιση εντοπίζεται στις σημαντικότερες



ελλείψεις σε κοινόχρηστους χώρους και ιδιαίτερα σε χώρους πρασίνου, αναψυχής και στην κακή ποιότητα του εν γένει δομημένου περιβάλλοντος.

Αναλυτικά τα σημεία επέμβασης και οι εργασίες είναι:

1. Περιοχή ΧΩΡΑΣ από παραλιακό μέτωπο (Τουριστικό καταφύγιο έως κεντρικό δρόμο). Προβλέπεται η αισθητική και βιοκλιματική αστική ανάπλαση με τη δημιουργία μικρών κοινόχρηστων χώρων, πεζοδρομίων, μικρών χώρων πρασίνου, δημιουργία χώρου παιχνιδιού, ράμπες πρόσβασης και οδοφωτισμό. Σημαντικός στόχος είναι και η ανάδειξη των μνημείων και η επαφή νεότερων ανθρώπων με την ιστορία τους.

Σε διαφορετικά σημεία, σύμφωνα με την χρήση, θα δημιουργηθούν “στάσεις”, στα ξέφωτα ανάμεσα από τα δέντρα, όπου θα είναι δυνατή είτε η παραμονή για χαλάρωση και ξεκούραση είτε διάφορες δράσεις. Στις δράσεις αυτές για παράδειγμα θα περιλαμβάνεται χώρος για πικ-νικ, θα γίνει ένα μικρό αμφιθέατρο (για 20-30 άτομα) όπου θα μπορούν να πραγματοποιηθούν κάποιες μικρές παραστάσεις, διαλέξεις, μαθήματα κ.ο.κ. Σε κάποιες στάσεις θα τοποθετηθούν ξύλινα κιόσκια. Στις στάσεις αυτές ο επισκέπτης θα μπορεί να πάει από τα προτεινόμενα μονοπάτια που θα δημιουργηθούν

Η περιοχή αυτή που είναι ιδιαίτερου φυσικού κάλλους αποτελεί χώρο αναψυχής και περιπάτου για τους κατοίκους και τους επισκέπτες της περιοχής. Το έργο αποσκοπεί στην ολοκληρωμένη ανάπλαση της περιοχής διατηρώντας και αξιοποιώντας την αίσθηση της ανάτασης και ηρεμίας που αποπνέει, δεδομένης μάλιστα της ανάλογης επιθυμίας των κατοίκων της περιοχής που το χρησιμοποιούν ως χώρο ψυχαγωγίας και περιπάτου.

Στο χώρο θα προστεθούν κάποιες ιδιαίτερα ήπιες δράσεις, ώστε να μην αναιρεθεί η γενική αίσθηση, αλλά ταυτόχρονα να δοθεί η ζωντάνια και το ενδιαφέρον ενός ενεργού δημόσιου πράσινου χώρου που απευθύνεται σε όλους.

Ακολουθώντας τη δυναμική του χώρου, θα δημιουργούνται περιοχές με επιμέρους χρήσεις, όπως:

- Φυσικός ελεύθερος χώρος πάρκου (όλα τα υγιή, υφιστάμενα ψηλά δένδρα θα διατηρηθούν, φυσικό έδαφος).
- Περιοχές καθιστικών (παγκάκια, τραπεζόπαγκοι).
- Χώρος ελεύθερου παιχνιδιού και σημειακή τοποθέτηση οργάνων παιδικής χαράς, σε απόλυτα εποπτευόμενη θέση, απευθυνόμενα κυρίως σε μικρά παιδιά, αλλά κάποια και σε μεγαλύτερα.
- Χώροι θεματικής φύτευσης (ζώνη φύτευσης, παρτέρια, κήπος με εποχιακά λουλούδια, μικρά λοφάκια με αρωματικά ενδημικά βότανα).
- Συμπυκνωμένο σταθεροποιημένο χώμα με φυσική διήθηση περίσσειας ομβρίων, ως γενική επιφάνεια του πάρκου.
- Χλοοτάπητα, για κάλυψη του μεγάλου ανοιχτού τμήματος.



- Φυσικές πλάκες ορθογωνικές (χονδρόπλακες), με φαρδύ (min 5εκ.) αρμό χλόη ή/και χώμα, για τη διαμόρφωση πορειών μέσα στο πάρκο.
- Φυσικοί κυβόλιθοι (π.χ. γρανιτοκυβόλιθοι)
- Διακριτικός φωτισμός

2. Ανατολικό παραλιακό μέτωπο Βόνιτσας. Αφορά εργασίες πλακόστρωσης των υπαρχόντων πεζοδρομίων, αντικατάσταση των κρασπέδων και ηλεκτροφωτισμού. Επίσης περιλαμβάνει αστικό εξοπλισμό (παγκάκια – κάδοι κλπ). Τέλος στο τέρμα της παραλιακής οδού θα τοποθετηθούν πολυόργανα παιδικής χαράς προς βελτίωση της υπάρχουσας και αφορά στον ασφαλή σχεδιασμό και στην κατασκευή της παιδικής χαράς σύμφωνα με την Υπ. Απόφαση 28492/18-05-2009 του ΥΠ.ΕΣ. και τα πρότυπα ΕΛΟΤ EN 1176, που αποσκοπούν στην βέλτιστη σωματική – πνευματική ανάπτυξη και κοινωνικοποίηση των παιδιών

3. Επανάχρηση Υπάρχοντος κτιρίου Αναΐς και Διαμόρφωση περιβάλλοντα χώρου ως πολυχώρο πολιτισμού Σημαντικός στόχος είναι η δημιουργία ενός ανοιχτού χώρου πολιτισμού όπου οι κάτοικοι της πόλης της Βόνιτσας αλλά και επισκέπτες αυτής θα μπορούν να παρακολουθούν και να παίρνουν μέρος σε πολιτιστικές εκδηλώσεις (π.χ. εκθέσεις, προβολές ταινιών, διαλέξεις, παρουσιάσεις κλπ.) σε ένα περιβάλλον διαμορφωμένο με τέτοιο τρόπο που να επιτρέπει ποικιλομορφία δράσεων ακόμα και ταυτόχρονα. Συγκεκριμένα, η παρούσα μελέτη επικεντρώνεται στην πραγμάτωση των εξής αρχιτεκτονικών σχεδιαστικών στόχων:

- Ανάδειξη της περιοχής και επανάχρηση του κτιρίου των Παλαιών Σφαγείων ως χώρο Πολιτισμού με σεβασμό την ιδιαιτερότητα της θέσης του οικοπέδου
- Παροχή πρόσβασης σε όλους
- Ενεργοποίηση της περιοχής μελέτης για χρήση από τους κατοίκους και επισκέπτες την Βόνιτσας
- Συσχετισμό της περιοχής μελέτης με τον αστικό ιστό
- Προσθήκη αστικών κοινωνικών δράσεων
- Δημιουργία Ανοιχτού Μπαρ για χρήση από τους επισκέπτες του χώρου
- Δημιουργία ενός χώρου για ποικίλες δράσεις πολιτισμού
- Χρήση και τοποθέτηση μη μόνιμων κατασκευών
- Ενίσχυση του υπάρχοντος φωτισμού και τοποθέτηση νέου
- Πρόταση τοποθέτησης έργων τέχνης (γλυπτά) και φιλοξενίας εκθέσεων
- Εναρμόνιση με ψηφιοποίηση των σημείων ενδιαφέροντος της ευρύτερης περιοχής του Δήμου Ακτίου - Βόνιτσας - QR codes

Συγκεντρωτικά τα θέματα προς επίλυση στην υπάρχουσα περιοχή μελέτης

είναι:

- Έλλειψη δραστηριοτήτων - υποδομών
- Έλλειψη σύνδεσης της με τη Μνήμη και την Ιστορία



	<ul style="list-style-type: none"> • Έλλειψη σχεδίασης πρόσβασης ΑΜΕΑ • Έλλειψη ανάδειξης των μνημείων • Μη επαρκής φωτισμός • Οδική ασφάλεια • Έλλειψη χώρων ανάπαυσης και χώρων αναψυχής • Έλλειψη ενεργών σημείων ενδιαφέροντος • Έλλειψη σύνδεσης αρχαιολογικού χώρου με μνημεία στην ευρύτερη περιοχή της Βόνιτσας <p>Ο γενικός στόχος του έργου είναι η ανάπλαση της περιοχής με τέτοιο τρόπο ώστε να διατηρείται σε μεγάλο βαθμό η φυσικότητα του περιβάλλοντος αλλά συγχρόνως οι διαμορφώσεις και οι επεμβάσεις να δημιουργούν μικρότερους χώρους που θα προσελκύουν τους επισκέπτες να καθίσουν και να περιπλανηθούν στην ευρύτερη περιοχή</p> <p>Κύρια προτεραιότητα είναι η αναβάθμιση της ποιότητας ζωής των κατοίκων, η δημιουργία μικροκλίματος στην συγκεκριμένη περιοχή, η μείωση της χρήσης των οχημάτων από τους κατοίκους της πόλης και η προσέλκυση επισκεπτών. Να δοθεί στην πόλη ένας ιδιαίτερος, ξεχωριστός χαρακτήρας στα μάτια των κατοίκων αλλά και των επισκεπτών. Να γίνει ελκτική με τη βελτίωση των συνθηκών διαβίωσης των κατοίκων κάθε ηλικίας και των ατόμων με ειδικές ανάγκες.</p>
Σκοπιμότητα/αναμενόμενα αποτελέσματα	<p>Το έργο στοχεύει στην ανάπλαση του συγκεκριμένου πνεύμονα πρασίνου για την περιοχή, αναδεικνύοντας τα σημαντικά ποιοτικά χαρακτηριστικά του και διευρύνοντας τη χρήση του από όλες τις ομάδες των κατοίκων και των διερχομένων. Το έργο της ανάπλασης – διαμόρφωσης βελτιώνει την καθημερινότητα και αναβαθμίζει την ποιότητα ζωής των πολιτών. Επίσης αναμένεται τόνωση της οικονομικής δραστηριότητας και προσέλκυση νέων οικονομικών δραστηριοτήτων. Τονίζεται ότι το προτεινόμενο έργο αποτελεί μία ολοκληρωμένη και όχι αποσπασματική παρέμβαση για την προστασία και ανάπτυξη της φυσικής και πολιτιστικής κληρονομιάς με τα αποτελέσματά της να διαχέονται στο σύνολο του Δήμου και της ευρύτερης περιοχής.</p>
Προϋπολογισμός	6.000.000 €
Πρόγραμμα χρηματοδότησης	ΠΕΠ ΠΔΕ
Ταμείο χρηματοδότησης	ΕΤΠΑ
Φορέας Υλοποίησης	Δήμου Ακτίου-Βόνιτσας
Φορέας Λειτουργίας	Δήμου Ακτίου-Βόνιτσας
Ωφελούμενοι/ ομάδες στόχοι	Όλοι οι μόνιμοι κάτοικοι του Δήμου Ακτίου-Βόνιτσας και όμορων Δήμων καθώς και οι επισκέπτες
Σύνδεση με Προτεραιότητες/Ειδικούς	RSO5.2. Ενίσχυση της ολοκληρωμένης και χωρίς αποκλεισμούς κοινωνικής, οικονομικής και περιβαλλοντικής τοπικής ανάπτυξης, του πολιτισμού, της



Στόχους/δράσεις ΠΕΠ ΠΔΕ 2021-2027	φυσικής κληρονομιάς, του βιώσιμου τουρισμού και της ασφάλειας σε περιοχές πλην των αστικών Κατηγορία Δράσεων: 1 Αναβάθμιση του οικιστικού περιβάλλοντος και του δημόσιου χώρου Κωδικός Παρέμβασης 168: Υλική ανάπτυξη και ασφάλεια δημόσιων χώρων
Συμβατότητα με το πρόγραμμα τις ΠΔΕ	Προτεραιότητα: 5. Ενίσχυση της βιώσιμης τοπικής ανάπτυξης μέσα από ολοκληρωμένες παρεμβάσεις στην Περιφέρεια Δυτικής Ελλάδα
Χρονικός προγραμματισμός	Έναρξη: 1ο εξάμηνο 2025 Λήξη : 2ο εξάμηνο 2027

Χρονοδιάγραμμα υλοποίησης Πράξεων Στρατηγικής ΟΧΕ

Πράξη	Ημερομηνία δημοσίευσης	Ημερομηνία Νομικής Δέσμευσης	Χρονική διάρκεια υλοποίησης	Ημερομηνία λήξης
Ανάδειξη παραλιακής ζώνης ΧΩΡΑΣ και παραλιακής ζώνης Βόνιτσας έως Αναΐς και κατασκευή ανοιχτού θεάτρου και χώρου πολιτισμού στα παλαιά σφαγεία Αναΐς	2ο εξάμηνο 2025	2ο εξάμηνο 2025	24 μήνες	2ο εξάμηνο 2027

Ενέργειες ωρίμανσης Πράξεων Στρατηγικής ΟΧΕ

Πράξη	Π/Υ Δ.Δ. πράξης	Αιτούμενος Π/Υ τεχνικών μελετών ωριμότητας/υποέργο	Στάδιο εξέλιξης τεχνικών μελετών*	Στάδιο εξέλιξης άλλων διοικητικών ενεργειών**
Ανάδειξη παραλιακής ζώνης ΧΩΡΑΣ και παραλιακής ζώνης Βόνιτσας έως Αναΐς και κατασκευή ανοιχτού θεάτρου και	6.000.000	-	12 μήνες για την ωρίμανση	-



χώρου πολιτισμού στα παλαιά σφαγεία Αναΐς				
---	--	--	--	--

Τίτλος Πράξης	Ενεργειακή και λειτουργική αναβάθμιση του Λαογραφικού Μουσείου Κατούνας Δήμου Ακτίου-Βόνιτσας και ανάδειξή του μέσω της ανάπλασης της οδού Κατούνας- Σαμάκιου και της μετατροπής της σε "πράσινη διαδρομή".
Κωδικός πράξης	1.2.2
Ειδικός Στόχος	Βιώσιμη αναβάθμιση και διαχείριση οικιστικού περιβάλλοντος και των δημόσιων κτιρίων
Περιγραφή	<p>Η Κατούνα βρίσκεται στο βόρειο τμήμα της Δυτικής Αιτωλοακαρνανίας και είναι κτισμένη αμφιθεατρικά πάνω σε ένα λόφο, ανάμεσα στα Ακαρνανικά όρη, (κορυφή Περγαντί υψόμετρο 1.423 μ.) και την οροσειρά της Βελαώρας. Έχει στενούς δρόμους και παραδοσιακή αρχιτεκτονική, με τα σπίτια να είναι κυρίως πετρόχιστα. Το χωριό είναι κτισμένο σε ημιορεινή τοποθεσία και έχει θέα νοτιοανατολικά τη λίμνη της Αμβρακίας και την οροσειρά του Πεταλά, ανατολικά την οροσειρά της Βελαώρας και δυτικά τα Ακαρνανικά όρη. Το Λαογραφικό Μουσείο Κατούνας στην πλατεία της κωμόπολης είναι ένα σπουδαίο εγχείρημα για τον πολιτισμό και την ανάπτυξή της περιοχής και προέκυψε μέσα από την προσπάθεια σύσσωμου του πληθυσμού της περιοχής αλλά και πολλών φίλων της Λαογραφικής παράδοσης. Σε αυτό περιλαμβάνονται ενδιαφέρουσες συλλογές παραδοσιακών υφαντών, κεντημάτων τοπικών φορεσιών, γεωργικών εργαλείων, αντικειμένων καθημερινής χρήσης και φωτογραφιών από την περιοχή μέσα από τα οποία ζωντανεύει η μνήμη του παρελθόντος στα μάτια των ηλικιωμένων, ενώ στα μάτια των νεότερων αναδεικνύεται η αυθεντική ζωή των προγόνων τους. Το λαογραφικό μουσείο μπορεί να αποτελέσει τη "γέφυρα" που θα ενώνει τη Βόνιτσα του χθες με τη Βόνιτσα του σήμερα.</p> <p>Με την ολοκλήρωση της πράξης αναμένεται να παραδοθεί στο κοινό ασφαλές, λειτουργικό, προσβάσιμο και από ΑμεΑ, ενεργειακά αναβαθμισμένο και κατάλληλα εξοπλισμένο το Λαογραφικό Μουσείο Κατούνας ενώ η ανάδειξή του θα ολοκληρωθεί μέσα από την δημιουργία "πράσινης διαδρομής" η οποία θα συμβάλει στη σύνδεση του οικισμού με το Διευρωπαϊκό Δίκτυο Α52 και την ΙΟΝΙΑ ΟΔΟ (Κόμβος Κ10). Η πράξη αφορά συγκεκριμένα:</p> <p>Υπ. 1: Ενεργειακή και λειτουργική αναβάθμιση του Λαογραφικού Μουσείου Κατούνας Δήμου Ακτίου-Βόνιτσας</p> <p>Υπ.2: Ανάπλαση της οδού Κατούνας – Σαμάκιου και μετατροπής της σε βιοκλιματικά αναβαθμισμένη "πράσινη διαδρομή" με φυτεύσεις,</p>



	(ανα)κατασκευή προσβάσιμων πεζοδρομίων, δημιουργία ποδηλατοδρόμου, νέο ενεργειακά αποδοτικό οδοφωτισμό κλπ			
Σκοπιμότητα/αναμενόμενα αποτελέσματα	Η περιοχή της Κατούνας απέχει μόλις 1.700μ από τον αυτοκινητόδρομο Αμβρακίας. Μέσω της αξιοποίησης και της μετατροπής του Λαογραφικού της μουσείου σε επισκέψιμο μνημείο με τη παράλληλη ανάπτυξη- δημιουργία της "πράσινης διαδρομής" στοχεύει στην ανάδειξη της ιστορικής και πολιτισμικής ταυτότητας της ευρύτερης περιοχής και στην αναβάθμιση της ενδοπεριφερειακής κινητικότητας μέσω της σύνδεσης της περιοχής με αστικά, εμπορικά, οικονομικά κέντρα και λοιπούς τουριστικούς πόλους της Περιφέρειας.			
Προϋπολογισμός	4. 000.000			
Πρόγραμμα χρηματοδότησης	ΠΕΠ ΠΔΕ			
Ταμείο χρηματοδότησης	ΕΤΠΑ			
Φορέας Υλοποίησης	Δήμου Ακτίου-Βόνιτσας			
Φορέας Λειτουργίας	Δήμου Ακτίου-Βόνιτσας			
Ωφελούμενοι/ ομάδες στόχοι	Όλοι οι μόνιμοι κάτοικοι του Δήμου Ακτίου-Βόνιτσας και όμορων Δήμων καθώς και οι επισκέπτες			
Σύνδεση με Προτεραιότητες/Ειδικούς Στόχους/δράσεις ΠΕΠ ΠΔΕ 2021-2027	RSO5.2. Ενίσχυση της ολοκληρωμένης και χωρίς αποκλεισμούς κοινωνικής, οικονομικής και περιβαλλοντικής τοπικής ανάπτυξης, του πολιτισμού, της φυσικής κληρονομιάς, του βιώσιμου τουρισμού και της ασφάλειας σε περιοχές πλην των αστικών Κατηγορία Δράσεων: 1 Αναβάθμιση του οικιστικού περιβάλλοντος και του δημόσιου χώρου Κωδικός Παρέμβασης 168: Υλική ανάπτυξη και ασφάλεια δημόσιων χώρων			
Συμβατότητα με το πρόγραμμα τις ΠΔΕ	Προτεραιότητα: 5. Ενίσχυση της βιώσιμης τοπικής ανάπτυξης μέσα από ολοκληρωμένες παρεμβάσεις στην Περιφέρεια Δυτικής Ελλάδας			
Χρονικός προγραμματισμός	Έναρξη: 1ο εξάμηνο 2025 Λήξη : 2ο εξάμηνο 2027			
Χρονοδιάγραμμα υλοποίησης Πράξεων Στρατηγικής ΟΧΕ/ΒΑΑ				
Πράξη	Ημερομηνία δημοσίευσης	Ημερομηνία Νομικής Δέσμευσης	Χρονική διάρκεια υλοποίησης	Ημερομηνία λήξης
Ενεργειακή και λειτουργική αναβάθμιση του	15-12-2024	15-06-2025	24 μήνες	15-06-2027



Λαογραφικού Μουσείου Κατούνας Δήμου Ακτίου-Βόνιτσας και ανάδειξή του μέσω της ανάπλασης της οδού Κατούνας-Σαμάκιου και της μετατροπής της σε "πράσινη διαδρομή".				
Ενέργειες ωρίμανσης Πράξεων Στρατηγικής ΟΧΕ/ΒΑΑ				
Πράξη	Π/Υ Δ.Δ. πράξης	Αιτούμενος Π/Υ τεχνικών μελετών ωριμότητας/υποέργο	Στάδιο εξέλιξης τεχνικών μελετών*	Στάδιο εξέλιξης άλλων διοικητικών ενεργειών**
Ενεργειακή και λειτουργική αναβάθμιση του Λαογραφικού Μουσείου Κατούνας Δήμου Ακτίου-Βόνιτσας και ανάδειξή του μέσω της ανάπλασης της οδού Κατούνας-Σαμάκιου και της μετατροπής της σε "πράσινη διαδρομή".	4.000.000	-	-	-

Τίτλος Πράξης	Αξιοποίηση – επανάχρηση του κληροδοτήματος Κουτρολού με τη μετατροπή του οικήματος σε βιβλιοθήκη - ανάπλαση κεντρικής οδού και της πλατείας Μοναστηρακίου
Κωδικός πράξης	1.2.3
Ειδικός Στόχος	Βιώσιμη αναβάθμιση και διαχείριση οικιστικού περιβάλλοντος και των δημόσιων κτιρίων
Περιγραφή	Το έργο αφορά την Αξιοποίηση – επανάχρηση του κληροδοτήματος Κουτρολού



Απαιτούνται εργασίες για την διαμόρφωση εξωτερικού και εσωτερικού χώρου κτιρίου όπως απαιτείται .

Η ανάγκη για τις παρεμβάσεις προκύπτει εξαιτίας των προβλημάτων που έχουν παρουσιαστεί και τα οποία αφορούν σε φθορές: επιχρισμάτων, επενδύσεων όψεων, φερόντων οργανισμών (αποσάθρωση σκυροδέματος, οξείδωση οπλισμού και σημάδια απογείωσης διατομών λόγω εισροής υδάτων), κεραμοσκεπών, διαχωριστικών περασμάτων ή και ψευδοροφών, και κουφωμάτων. Οι δε επεμβάσεις κρίνονται απαραίτητες για την ασφαλή και απρόσκοπτη λειτουργία των χώρων.

Προβλέπονται: εργασίες οικοδομικές και υδραυλικές που αφορούν στην ανακαίνιση, την εσωτερική διαμόρφωση.

Πιο αναλυτικά οι εργασίες που θα πραγματοποιηθούν είναι:

- 1) Καθαίρεση επικεραμώσεως και κατεστραμμένων τμημάτων του φέροντος οργανισμού της στέγης,
- 2) Αποξηλώσεις κατεστραμμένων τοιχοπετασμάτων και αντικατάστασή τους με νέα,
- 3) Καθαιρέσεις επιχρισμάτων,
- 4) Αντικατάσταση ή επισκευή τμημάτων των ζευκτών από ανάλογα στοιχεία πελεκητής ξυλείας,
- 5) Επισκευή και συντήρηση τεγίδωσης στέγης από πελεκητή ξυλεία,
- 6) Μονώσεις στέγης με ασφαλτόπανο και πλάκες εξηλασμένης πολυστερίνης,
- 7) Επικεράμωση με κεραμίδια ρωμαϊκού τύπου,
- 8) Συντήρηση, επισκευή ή αλλαγή κουφωμάτων,
- 9) Καθαίρεση κατεστραμμένης πλακόστρωσης και διάστρωση με νέα,
- 10) Επιχρίσματα,
- 11) Χρωματισμοί τοίχων, και σιδηρών κιγκλιδωμάτων.
- 12) Νέα κουφώματα

Στόχος θα είναι η συγκρότηση μιας πλήρους και ενημερωμένης συλλογής από έντυπο και οπτικοακουστικό υλικό που να καλύπτει όλο το φάσμα της ανθρώπινης γνώσης.

Επίσης απαιτείται :

Α. Η προμήθεια των βιβλιοστασιών, των προθηκών καθώς όλων των επίπλων που είναι απαραίτητα για την λειτουργία όλων των δραστηριοτήτων Βιβλιοθήκης.

Β. Η προμήθεια του ηλεκτρονικού εξοπλισμού που απαιτείται για την λειτουργία όλων των δραστηριοτήτων της.

Γ. Η προμήθεια του οπτικοακουστικού εξοπλισμού.

Δ. Η προμήθεια σύγχρονων διαδραστικών μέσων πληροφόρησης του κοινού και των χρηστών της Βιβλιοθήκης.

Η βιβλιοθήκη σε ένα μικρό μέρος μπορεί να λειτουργεί σαν κέντρο της τοπικής κοινωνίας αλλά και σαν κόμβος διασύνδεσης και ενημέρωσης. Οι επεμβάσεις στο χώρο της βιβλιοθήκης πέρα από την αισθητική αναβάθμιση και την ανανέωση της υποδομής, στοχεύουν κυρίως στον επαναπροσδιορισμό του ρόλου και της λειτουργίας της λαμβάνοντας υπόψη τους σύγχρονους προβληματισμούς και τις ειδικές τοπικές συνθήκες και ανάγκες.

Κατά το σχεδιασμό των επεμβάσεων ζητούμενο είναι η (κατά το δυνατό) διαμόρφωση διακριτών σημείων για διαφορετικές χρήσεις, η διαμόρφωση ενός περιβάλλοντος οικείου, προκλητικού και ελκυστικού που να μπορεί να



	<p>εξυπηρετεί ποικίλες ηλικιακές ομάδες και λειτουργίες. Το περιβάλλον της βιβλιοθήκης οφείλει να εκπαιδεύει και να καλλιεργεί την αισθητική του κοινού ενώ παράλληλα να σηματοδοτεί και να προβάλλει εκείνες τις λειτουργίες της βιβλιοθήκης που της δίνουν ζωή.</p> <p>Σκοπός της πρότασης είναι η δημιουργία ενός ψηφιακού, διαδραστικού θεματικού μουσείου- βιβλιοθήκης το οποίο θα προσφέρει στον επισκέπτη το πλεονέκτημα της επαυξημένης εμπειρίας σε συνδυασμό με τη δυνατότητα παροχής σχεδόν απεριόριστης πληροφόρησης στο χρήστη κατόπιν ζήτησης.</p> <p>Ανάπλαση κεντρικής οδού Μοναστηρακίου: προβλέπονται εκτέλεση εργασιών ανάπλασης Δημοτικής οδού στην κοινότητα Μοναστηρακίου. Η οδός είναι η κεντρική οδός της χωριού και διατρέχει τον πυρήνα της εξυπηρετώντας μεγάλο τμήμα του χωριού για πρόσβαση από και προς το κέντρο και την κεντρική πλατεία.</p> <p>Οι εργασίες που προβλέπεται να γίνουν είναι οι ακόλουθες:</p> <p>Καθαίρεση ασφαλτοτάπητα και σπλισμένων ή άοπλων σκυροδεμάτων για βελτίωση της συναρμογής των οδών ή για ικανοποίηση υψομετρικών απαιτήσεων.</p> <p>Επιστρώσεις και κατασκευή κρασπεδορείθρων από σκυρόδεμα.</p> <ul style="list-style-type: none"> • Κατασκευή νέων πεζοδρομιών για την εξυπηρέτηση βασικών • σημείων του χωριού όπως Δημοτικό Σχολείο, παιδική χαρά, παρκινγκ, κεντρική πλατεία • Διαπλάτυνση των πεζοδρομιών στο σημείο της κεντρικής Πλατείας και Επίστρωση νέων πεζοδρομιών • Προσαρμογή υφιστάμενων φρεατίων στη νέα υψομετρική κατάσταση και κατασκευή νέων φρεατίων υδροσυλλογής με χυτοσιδηρές εσχάρες □ Επέκταση και εκσυγχρονισμός του δικτύου Ηλεκτροφωτισμού με την τοποθέτηση νέων ιστών φωτισμού και την αντικατάσταση των ήδη υπαρχόντων • Τοποθέτηση οδικής σήμανσης • Ανάπλαση κεντρικής Πλατείας - αφορά εργασίες πλακόστρωσης – οδοφωτισμό και αστικό εξοπλισμό
Σκοπιμότητα/αναμενόμενα αποτελέσματα	<p>Το έργο έχει στόχο τη βιώσιμη αναβάθμιση του φυσικού και δομημένου περιβάλλοντος, με τη δημιουργία και εξασφάλιση υψηλής ποιότητας δημόσιων κοινόχρηστων χώρων, την αναβάθμιση της ποιότητας του τρόπου ζωής των κατοίκων, και την αισθητική αναβάθμισή του.</p>
Προϋπολογισμός	2. 000.000
Πρόγραμμα χρηματοδότησης	ΠΕΠ ΠΔΕ
Ταμείο χρηματοδότησης	ΕΤΠΑ
Φορέας Υλοποίησης	ΔΗΜΟΣ ΑΚΤΙΟΥ ΒΟΝΙΤΣΑΣ
Ωφελούμενοι/ ομάδες στόχοι	ΠΟΛΙΤΕΣ, ΕΠΙΣΚΕΠΤΕΣ, ΕΠΙΧΕΙΡΗΣΕΙΣ ΤΟΥ ΔΗΜΟΥ



Σύνδεση με Προτεραιότητες/Ειδικούς Στόχους/δράσεις ΠΕΠ ΠΔΕ 2021-2027	<p>RSO5.2. Ενίσχυση της ολοκληρωμένης και χωρίς αποκλεισμούς κοινωνικής, οικονομικής και περιβαλλοντικής τοπικής ανάπτυξης, του πολιτισμού, της φυσικής κληρονομιάς, του βιώσιμου τουρισμού και της ασφάλειας σε περιοχές πλην των αστικών</p> <p>Κατηγορία Δράσεων: 2. Ενίσχυση της επισκεψιμότητας των περιβαλλοντικών και πολιτιστικών πόρων μέσω ενεργειών αναβάθμισης, αποκατάστασης και ενιαίας προβολής</p> <p>Κωδικός Παρέμβασης 166: Προστασία, ανάπτυξη και προβολή της πολιτισμικής κληρονομιάς και των πολιτιστικών υπηρεσιών</p>			
Συμβατότητα με το πρόγραμμα τις ΠΔΕ	<p>Προτεραιότητα: 5. Ενίσχυση της βιώσιμης τοπικής ανάπτυξης μέσα από ολοκληρωμένες παρεμβάσεις στην Περιφέρεια Δυτικής Ελλάδας</p>			
Χρονικός προγραμματισμός	<p>Έναρξη: 1ο εξάμηνο 2025</p> <p>Λήξη : 2ο εξάμηνο 2027</p>			
Χρονοδιάγραμμα υλοποίησης Πράξεων Στρατηγικής ΟΧΕ				
Πράξη	Ημερομηνία δημοσίευσης	Ημερομηνία Νομικής Δέσμευσης	Χρονική διάρκεια υλοποίησης	Ημερομηνία λήξης
Αξιοποίηση – επανάχρηση του κληροδοτήματος Κουτρολού με τη μετατροπή του οικήματος σε βιβλιοθήκη - ανάπλαση κεντρικής οδού και της πλατείας Μοναστηρακίου				
Ενέργειες ωρίμανσης Πράξεων Στρατηγικής ΟΧΕ				
Πράξη	Π/Υ Δ.Δ. πράξης	Αιτούμενος Π/Υ τεχνικών μελετών ωριμότητας/υποέργο	Στάδιο εξέλιξης τεχνικών μελετών*	Στάδιο εξέλιξης άλλων διοικητικών ενεργειών**
Αξιοποίηση – επανάχρηση του κληροδοτήματος Κουτρολού με τη μετατροπή του οικήματος σε βιβλιοθήκη -	2. 000.000	-	-	-



ανάπλαση κεντρικής οδού και της πλατείας Μοναστηρακίου				
--	--	--	--	--

Τίτλος Πράξης	Ολοκληρωμένη αστική ανάπλαση Παλιάμπελων
Κωδικός πράξης	1.2.4
Ειδικός Στόχος	1.2: Βιώσιμη αναβάθμιση και διαχείριση οικιστικού περιβάλλοντος, δημόσιων χώρων και δημόσιων κτιρίων
Περιγραφή	<p>Το έργο αφορά παρέμβαση σε διάφορα σημεία των ΠΑΛΙΑΜΠΕΛΩΝ ώστε να επιτευχθεί ολοκληρωμένη αστική ανάπλαση</p> <p>Αναλυτικά περιλαμβάνει :</p> <p>Ανάπλαση σε κεντρικό σημείο του οικισμού σε συνολικό μήκος της οδού περίπου 310 μ. Ο δρόμος, επειδή έχει μικρό πλάτος επικαλύπτεται εξολοκλήρου με κυβόλιθο . Περιλαμβάνει εργασίες ηλεκτροφωτισμού , αγωγών όμβριων και ανύψωση ταπείνωση φρεατίων</p> <p>Ανάπλαση κεντρικής εισόδου Παλιαμπέλων με εργασίες πεζοδρόμησης και ηλεκτροφωτισμού. Οι εργασίες που θα πραγματοποιηθούν έχουν στόχο την αισθητική αναβάθμιση της εισόδου της Κοινότητας των Παλιαμπέλων και την αναβάθμιση της ποιότητας ζωής των κατοίκων με την εξασφάλιση της δημιουργίας υψηλής ποιότητας δημόσιου κοινόχρηστου χώρου για περίπατο και αξιοποίηση του φυσικού κάλους της περιοχής.</p> <p>. Επίσης προβλέπεται διαμόρφωση κοινόχρηστου χώρου πλησίον του Δημοτικού σχολείου το οποίο είναι ανεκμετάλλευτο – στην παρούσα φάση παρουσιάζει ένα υποβαθμισμένο αστικό περιβάλλον. Η υποβάθμιση εντοπίζεται στις σημαντικότερες ελλείψεις σε κοινόχρηστους χώρους και ιδιαίτερα σε χώρους πρασίνου, αναψυχής και στην κακή ποιότητα του εν γένει δομημένου περιβάλλοντος.</p> <p>Προβλέπεται η μετατροπή του σε χώρο αναψυχής και ξεκούρασης των κατοίκων και σημείο συνάντησης . Περιλαμβάνει επίστρωση σημείων και κυβόλιθο, καθιστικά , χώροι πρασίνου , φωτισμός και πολυοργανο παιδικής χαράς. Τέλος προβλέπεται η κατασκευή γηπέδου μπάσκετ και τένις</p>
Σκοπιμότητα/αναμενόμενα αποτελέσματα	Το έργο έχει στόχο τη βιώσιμη αναβάθμιση του φυσικού και δομημένου περιβάλλοντος, με τη δημιουργία και εξασφάλιση υψηλής ποιότητας δημόσιων κοινόχρηστων χώρων, την αναβάθμιση της ποιότητας του τρόπου ζωής των κατοίκων, και την αισθητική αναβάθμισή του.
Προϋπολογισμός	2.200.000 €



Πρόγραμμα χρηματοδότησης	ΠΕΠ ΠΔΕ
Ταμείο χρηματοδότησης	ΕΤΠΑ
Φορέας Υλοποίησης	ΔΗΜΟΣ ΑΚΤΙΟΥ ΒΟΝΙΤΣΑΣ
Οφελούμενοι/ ομάδες στόχοι	ΠΟΛΙΤΕΣ, ΕΠΙΣΚΕΠΤΕΣ, ΕΠΙΧΕΙΡΗΣΕΙΣ ΤΟΥ ΔΗΜΟΥ
Σύνδεση με Προτεραιότητες/Ειδικούς Στόχους/δράσεις ΠΕΠ ΠΔΕ 2021-2027	RSO5.2. Ενίσχυση της ολοκληρωμένης και χωρίς αποκλεισμούς κοινωνικής, οικονομικής και περιβαλλοντικής τοπικής ανάπτυξης, του πολιτισμού, της φυσικής κληρονομιάς, του βιώσιμου τουρισμού και της ασφάλειας σε περιοχές πλην των αστικών Κατηγορία Δράσεων: 1 Αναβάθμιση του οικιστικού περιβάλλοντος και του δημόσιου χώρου Κωδικός Παρέμβασης 168: Υλική ανάπλαση και ασφάλεια δημόσιων χώρων
Συμβατότητα με το πρόγραμμα τις ΠΔΕ	Προτεραιότητα: 5. Ενίσχυση της βιώσιμης τοπικής ανάπτυξης μέσα από ολοκληρωμένες παρεμβάσεις στην Περιφέρεια Δυτικής Ελλάδα
Χρονικός προγραμματισμός	Έναρξη: 1ο εξάμηνο 2025 Λήξη : 2ο εξάμηνο 2027

Χρονοδιάγραμμα υλοποίησης Πράξεων Στρατηγικής ΟΧΕ

Πράξη	Ημερομηνία δημοσίευσης	Ημερομηνία Νομικής Δέσμευσης	Χρονική διάρκεια υλοποίησης	Ημερομηνία λήξης
Ολοκληρωμένη αστική ανάπλαση Παλιάμπελων				
Ενέργειες ωρίμανσης Πράξεων Στρατηγικής ΟΧΕ				
Πράξη	Π/Υ Δ.Δ. πράξης	Αιτούμενος Π/Υ τεχνικών μελετών ωριμότητας/υποέργο	Στάδιο εξέλιξης τεχνικών μελετών*	Στάδιο εξέλιξης άλλων διοικητικών ενεργειών**



Ολοκληρωμένη αστική ανάπλαση Παλιάμπελων	2.200.000	-	-	-
--	-----------	---	---	---

Τίτλος Πράξης	Ενεργειακή αναβάθμιση κλειστού και αξιοποίηση περιβάλλοντος χώρου μέσω ολοκληρωμένης παρέμβασης
Κωδικός πράξης	1.2.5
Ειδικός Στόχος	1.2: Βιώσιμη αναβάθμιση και διαχείριση οικιστικού περιβάλλοντος, δημόσιων χώρων και δημόσιων κτιρίων
Περιγραφή	<p>Το έργο αφορά Ενεργειακή αναβάθμιση κλειστού και αξιοποίηση περιβάλλοντος χώρου μέσω ολοκληρωμένης παρέμβασης</p> <p>Οι παρεμβάσεις που απαιτούνται για την ενεργειακή αναβάθμιση του κτιρίου, όπως αυτές περιγράφηκαν στην τεχνική έκθεση της ενεργειακής μελέτης του κτιρίου είναι οι παρακάτω:</p> <p>Θερμομόνωση κτιριακού κελύφους.</p> <p>Αλλαγή συστήματος θέρμανσης- ψύξης- αερισμού.</p> <p>Αλλαγή συστήματος παραγωγής ΖΝΧ</p> <p>Αλλαγή φωτιστικών.</p> <p>Επίσης αφορά την κατασκευή γηπέδων ποδοσφαίρου, τένις, γήπεδα radei, γήπεδα καλαθοσφαίρισης, γήπεδα βόλεϊ, γήπεδα στίβου και κλειστά γυμναστήρια - κλειστό κολυμβητήριο τα οποία χρησιμοποιούνται είτε για αγώνες και προπονήσεις ομάδων</p>
Σκοπιμότητα/αναμενόμενα αποτελέσματα	Η κατασκευή – εκσυγχρονισμός αθλητικών εγκαταστάσεων θα αποτελέσει πόλος έλξη του αθλητισμού των γειτονικών περιοχών και ταυτόχρονα την ενδυνάμωση της τοπικής κοινωνίας από πλευράς κοινωνικού – οικονομικού αποτελέσματος
Προϋπολογισμός	1.700.000 €
Πρόγραμμα χρηματοδότησης	ΠΕΠ ΠΔΕ
Ταμείο χρηματοδότησης	ΕΤΠΑ
Φορέας Υλοποίησης	ΔΗΜΟΣ ΑΚΤΙΟΥ ΒΟΝΙΤΣΑΣ
Ωφελούμενοι/ ομάδες στόχοι	ΠΟΛΙΤΕΣ, ΕΠΙΣΚΕΠΤΕΣ, ΕΠΙΧΕΙΡΗΣΕΙΣ ΤΟΥ ΔΗΜΟΥ



Σύνδεση με Προτεραιότητες/Ειδικούς Στόχους/δράσεις ΠΕΠ ΠΔΕ 2021-2027	RSO5.2. Ενίσχυση της ολοκληρωμένης και χωρίς αποκλεισμούς κοινωνικής, οικονομικής και περιβαλλοντικής τοπικής ανάπτυξης, του πολιτισμού, της φυσικής κληρονομιάς, του βιώσιμου τουρισμού και της ασφάλειας σε περιοχές πλην των αστικών Κατηγορία Δράσεων: 4. Ανέγερση / αναβάθμιση δημόσιων κτιρίων Κωδικός Παρέμβασης 45: Ανακαίνιση για ενεργειακή απόδοση ή μέτρα ενεργειακής απόδοσης σε δημόσια υποδομή, έργα επίδειξης και υποστηρικτικά μέτρα σύμφωνα με τα κριτήρια ενεργειακής απόδοσης
Συμβατότητα με το πρόγραμμα τις ΠΔΕ	Προτεραιότητα: 5. Ενίσχυση της βιώσιμης τοπικής ανάπτυξης μέσα από ολοκληρωμένες παρεμβάσεις στην Περιφέρεια Δυτικής Ελλάδας
Χρονικός προγραμματισμός	Έναρξη: 1ο εξάμηνο 2025 Λήξη : 2ο εξάμηνο 2027

Χρονοδιάγραμμα υλοποίησης Πράξεων Στρατηγικής ΟΧΕ

Πράξη	Ημερομηνία δημοσίευσης	Ημερομηνία Νομικής Δέσμευσης	Χρονική διάρκεια υλοποίησης	Ημερομηνία λήξης
Ενεργειακή αναβάθμιση κλειστού και αξιοποίηση περιβάλλοντος χώρου μέσω ολοκληρωμένης παρέμβασης				

Ενέργειες ωρίμανσης Πράξεων Στρατηγικής ΟΧΕ

Πράξη	Π/Υ Δ.Δ. πράξης	Αιτούμενος Π/Υ τεχνικών μελετών ωριμότητας/υποέργο	Στάδιο εξέλιξης τεχνικών μελετών*	Στάδιο εξέλιξης άλλων διοικητικών ενεργειών**
Ενεργειακή αναβάθμιση κλειστού και αξιοποίηση περιβάλλοντος χώρου μέσω ολοκληρωμένης παρέμβασης	1.700.000 €	-	-	-

Τίτλος Πράξης	Ολοκληρωμένη Αστική Ανάπλαση Παλαίρου
----------------------	--



Κωδικός πράξης	1.2.6
Ειδικός Στόχος	1.2: Βιώσιμη αναβάθμιση και διαχείριση οικιστικού περιβάλλοντος, δημόσιων χώρων και δημόσιων κτιρίων
Περιγραφή	<p>Η Πάλαιρος είναι κωμόπολη του δήμου Ακτίου- Βόνιτσας, έδρα του πρώην δήμου Κεκροπίας (Μετέπειτα Παλαίρου) της πρώην επαρχίας Ξηρομέρου του Νομού Αιτωλοακαρνανίας. Έχει πληθυσμό περίπου 2.500 κατοίκους και παρουσιάζει ελαφριά αύξηση του πληθυσμού τα τελευταία χρόνια.</p> <p>Η Πάλαιρος βρίσκεται βορειοδυτικά του Μεσολογγίου σε απόσταση 100 χιλιομέτρα, επί της ανατολικής ακτής του ομώνυμου όρμου (Όρμος Παλαίρου). Είναι οριοθετημένος οικισμός χωρίς σχέδιο πόλης. Η παρούσα μελέτη αφορά στον γενικότερο ευτρεπισμό του αστικού ιστού με στόχο την βελτίωση της ποιότητας ζωής, με επεμβάσεις στο, εντός οικισμού, οδικό δίκτυο και τους κοινόχρηστους χώρους.</p> <p>Η ιδέα βασίζεται στην διαμόρφωση του κύριου άξονα, από την διασταύρωση προς Μυτικά έως και το παραλιακό μέτωπο, σε οδό ήπιας κυκλοφορίας βασισμένου στην αρχή του Wooperf, με διαρκείς εναλλαγές λωρίδας, έτσι ώστε να μειώνεται η ταχύτητα των οχημάτων και να δημιουργούνται ελεγχόμενες θέσεις στάθμευσης και νησίδες πρασίνου.</p> <p>Στη συνέχεια βελτιώνεται το οδόστρωμα των παράπλευρων μικρών οδών και ελεύθερων χώρων (πλατειών)</p> <p>Οι διαμορφώσεις καταλήγουν στο βόρειο παραλιακό μέτωπο, όπου και προβλέπεται άνετος χώρος στάθμευσης ογκόνητα και πλέον αυτοκινήτων</p> <p>Οι εργασίες περιλαμβάνουν εκσκαφές, επιχώσεις σκυροδετήσεις και την προετοιμασία για:</p> <ul style="list-style-type: none"> • επέκταση του υφιστάμενου δικτύου απορροής ομβρίων 1300 μ.μ. • επέκταση του δικτύου ηλεκτροφωτισμού με 450 φωτιστικά • πεζοδρόμιο κατά μήκος της οδού προς Μυτικά • διαμορφώσεις με ψυχρό κυβόλιθο εμβαδού 25000 τ.μ. <p>Οι επεμβάσεις θα συμβάλλουν στην βελτίωση της εικόνας του γραφικού αστικού περιβάλλοντος του οικισμού, ο οποίος τα τελευταία χρόνια γνωρίζει ιδιαίτερη τουριστική ανάπτυξη.</p>
Σκοπιμότητα/αναμενόμενα αποτελέσματα	Το έργο έχει στόχο τη βιώσιμη αναβάθμιση του φυσικού και δομημένου περιβάλλοντος, με τη δημιουργία και εξασφάλιση υψηλής ποιότητας δημόσιων κοινόχρηστων χώρων, την αναβάθμιση της ποιότητας του τρόπου ζωής των κατοίκων, και την αισθητική αναβάθμισή του.
Προϋπολογισμός	3.100.000 €



Πρόγραμμα χρηματοδότησης	ΠΕΠ ΠΔΕ
Ταμείο χρηματοδότησης	ΕΤΠΑ
Φορέας Υλοποίησης	ΔΗΜΟΣ ΑΚΤΙΟΥ ΒΟΝΙΤΣΑΣ
Ωφελούμενοι/ ομάδες στόχοι	ΠΟΛΙΤΕΣ, ΕΠΙΣΚΕΠΤΕΣ, ΕΠΙΧΕΙΡΗΣΕΙΣ ΤΟΥ ΔΗΜΟΥ
Σύνδεση με Προτεραιότητες/Ειδικούς Στόχους/δράσεις ΠΕΠ ΠΔΕ 2021-2027	RSO5.2. Ενίσχυση της ολοκληρωμένης και χωρίς αποκλεισμούς κοινωνικής, οικονομικής και περιβαλλοντικής τοπικής ανάπτυξης, του πολιτισμού, της φυσικής κληρονομιάς, του βιώσιμου τουρισμού και της ασφάλειας σε περιοχές πλην των αστικών Κατηγορία Δράσεων: 1 Αναβάθμιση του οικιστικού περιβάλλοντος και του δημόσιου χώρου Κωδικός Παρέμβασης 168: Υλική ανάπλαση και ασφάλεια δημόσιων χώρων
Συμβατότητα με το πρόγραμμα τις ΠΔΕ	Προτεραιότητα: 5. Ενίσχυση της βιώσιμης τοπικής ανάπτυξης μέσα από ολοκληρωμένες παρεμβάσεις στην Περιφέρεια Δυτικής Ελλάδας
Χρονικός προγραμματισμός	Έναρξη: 1ο εξάμηνο 2025 Λήξη : 2ο εξάμηνο 2027

Χρονοδιάγραμμα υλοποίησης Πράξεων Στρατηγικής ΟΧΕ

Πράξη	Ημερομηνία δημοσίευσης	Ημερομηνία Νομικής Δέσμευσης	Χρονική διάρκεια υλοποίησης	Ημερομηνία λήξης
Ολοκληρωμένη Αστική Ανάπλαση Παλιαρου				

Ενέργειες ωρίμανσης Πράξεων Στρατηγικής ΟΧΕ

Πράξη	Π/Υ Δ.Δ. πράξης	Αιτούμενος Π/Υ τεχνικών μελετών ωριμότητας/υποέργο	Στάδιο εξέλιξης τεχνικών μελετών*	Στάδιο εξέλιξης άλλων διοικητικών ενεργειών**
Ολοκληρωμένη Αστική Ανάπλαση Παλιαρου	3.100.000 €	-	-	-



Τίτλος Πράξης	Ανάπλαση παραλιακού Μετώπου της πόλης Αμφιλοχίας
Κωδικός πράξης	1.2.7
Ειδικός Στόχος	1.2: Βιώσιμη αναβάθμιση και διαχείριση οικιστικού περιβάλλοντος, δημόσιων χώρων και δημόσιων κτιρίων
Περιγραφή	<p>Προβλέπονται εργασίες κατασκευής πεζόδρομος πλάτους 2,5 μ. από έγχρωμο κυβόλιθο που περιέχει ψυχρά υλικά και κλίνκερ σε όλο το μήκος της παραλίας. Επίσης, κατασκευή όδευση τυφλών με φωτοκαταλυτικά ψυχρά υλικά στην αριστερή πλευρά του πεζόδρομου.</p> <p>Διαμορφώνεται επίσης χώρος με καθιστικά ανάπαυσης με πέργκολες, χώρους νερού και φύτευση, στον σήμερα αδιαμόρφωτο χώρο της τερματικής πλατείας. Καθιστικά παγκάκια τοποθετούνται σε όλο το μήκος του πεζόδρομου. Οι δαπεδοστρώσεις έχουν εναλλαγές στον χρωματισμό τους. Στόν πεζόδρομο τοποθετείται κυβόλιθος 10εκ. x 10εκ. χρώματος σύμφωνα με την μελέτη</p>
Σκοπιμότητα/αναμενόμενα αποτελέσματα	Στόχος της παρέμβασης είναι η υλοποίηση δικτύου πεζοδρόμων, στην περιοχή της πόλης που ορίζεται από την περιοχή του Λιμένα έως και τον χώρο της οργανωμένης Δημοτικής παραλίας ώστε το σύνολο της επιφάνειας, αφενός, να αποδοθεί στους πεζούς και να διαμορφωθεί κατάλληλα ο χώρος περιπάτου.. Επίσης, προτείνεται να ενισχυθεί και να εκσυγχρονισθεί ο φωτισμός και το πράσινο της περιοχής αυτής
Προϋπολογισμός	700.000 €
Πρόγραμμα χρηματοδότησης	ΠΕΠ ΠΔΕ
Ταμείο χρηματοδότησης	ΕΤΠΑ
Φορέας Υλοποίησης	ΔΗΜΟΣ ΑΜΦΙΛΟΧΙΑΣ
Ωφελούμενοι/ ομάδες στόχοι	ΠΟΛΙΤΕΣ, ΕΠΙΣΚΕΠΤΕΣ, ΕΠΙΧΕΙΡΗΣΕΙΣ ΤΟΥ ΔΗΜΟΥ
Σύνδεση με Προτεραιότητες/Ειδικούς Στόχους/δράσεις ΠΕΠ ΠΔΕ 2021-2027	<p>RSO5.2. Ενίσχυση της ολοκληρωμένης και χωρίς αποκλεισμούς κοινωνικής, οικονομικής και περιβαλλοντικής τοπικής ανάπτυξης, του πολιτισμού, της φυσικής κληρονομιάς, του βιώσιμου τουρισμού και της ασφάλειας σε περιοχές πλην των αστικών</p> <p>Κατηγορία Δράσεων: 1 Αναβάθμιση του οικιστικού περιβάλλοντος και του δημόσιου χώρου</p> <p>Κωδικός Παρέμβασης 168: Υλική ανάπλαση και ασφάλεια δημόσιων χώρων</p>



Συμβατότητα με το πρόγραμμα τις ΠΔΕ	Προτεραιότητα: 5. Ενίσχυση της βιώσιμης τοπικής ανάπτυξης μέσα από ολοκληρωμένες παρεμβάσεις στην Περιφέρεια Δυτικής Ελλάδας			
Χρονικός προγραμματισμός	Έναρξη: 1ο εξάμηνο 2025 Λήξη : 2ο εξάμηνο 2027			
Χρονοδιάγραμμα υλοποίησης Πράξεων Στρατηγικής ΟΧΕ				
Πράξη	Ημερομηνία δημοσίευσης	Ημερομηνία Νομικής Δέσμευσης	Χρονική διάρκεια υλοποίησης	Ημερομηνία λήξης
Ανάπλαση παραλιακού Μετώπου της πόλης Αμφιλοχίας	1ο εξάμηνο 2025	2ο εξάμηνο 2025	12 μήνες	2027
Ενέργειες ωρίμανσης Πράξεων Στρατηγικής ΟΧΕ				
Πράξη	Π/Υ Δ.Δ. πράξης	Αιτούμενος Π/Υ τεχνικών μελετών ωριμότητας/υποέργο	Στάδιο εξέλιξης τεχνικών μελετών*	Στάδιο εξέλιξης άλλων διοικητικών ενεργειών**
Ανάπλαση παραλιακού Μετώπου της πόλης Αμφιλοχίας	700.000 €	-	12 μήνες για τη σύνταξη των απαραίτητων μελετών/αδειοδοτήσεων	-

Τίτλος Πράξης	Ενεργειακή αναβάθμιση και εξοικονομηση ενέργειας δημοτικών κτιρίων και σχολικών μοναδων Δήμου Αμφιλοχίας
Κωδικός πράξης	1.2.8
Ειδικός Στόχος	1.2: Βιώσιμη αναβάθμιση και διαχείριση οικιστικού περιβάλλοντος, δημόσιων χώρων και δημόσιων κτιρίων
Περιγραφή	Προβλέπονται για έργο ενεργειακής αναβάθμισης του κτιρίου του Δημαρχείου Αμφιλοχίας, του Γυμνασίου- Λυκείου Εμπειρού και του Γενικού Λυκείου Αμφιλοχίας. Συμπεριλαμβάνει εργασίες τοποθέτηση συστήματος εξωτερικής θερμομόνωσης στις τοιχοποιίες και στα φέροντα στοιχεία για την ενεργειακή αναβάθμιση του κτιριακού κελύφους, αντικατάσταση των παλαιών κουφωμάτων με την τοποθέτηση νέων κουφωμάτων, υιοθέτηση ενεργειακά αποδοτικών συστημάτων ψύξης και



	Θέρμανσης των λειτουργικών χώρων, προκειμένου να επιτευχθεί ενεργειακή αναβάθμιση και εξοικονόμηση ενέργειας			
Σκοπιμότητα/αναμενόμενα αποτελέσματα	Στόχος της μελέτης είναι η μείωση του περιβαλλοντικού αποτυπώματος και η βελτίωση της ενεργειακής απόδοσης των σχολικών μονάδων, επιτυγχάνοντας ενεργειακή εξοικονόμηση, εναρμονιζόμενοι με τα νέα περιβαλλοντικά δεδομένα			
Προϋπολογισμός	1.200.000 €			
Πρόγραμμα χρηματοδότησης	ΠΕΠ ΠΔΕ			
Ταμείο χρηματοδότησης	ΕΤΠΑ			
Φορέας Υλοποίησης	ΔΗΜΟΣ ΑΜΦΙΛΟΧΙΑΣ			
Ωφελούμενοι/ ομάδες στόχοι	ΠΟΛΙΤΕΣ, ΕΠΙΣΚΕΠΤΕΣ, ΕΠΙΧΕΙΡΗΣΕΙΣ ΤΟΥ ΔΗΜΟΥ			
Σύνδεση με Προτεραιότητες/Ειδικούς Στόχους/δράσεις ΠΕΠ ΠΔΕ 2021-2027	<p>RSO5.2. Ενίσχυση της ολοκληρωμένης και χωρίς αποκλεισμούς κοινωνικής, οικονομικής και περιβαλλοντικής τοπικής ανάπτυξης, του πολιτισμού, της φυσικής κληρονομιάς, του βιώσιμου τουρισμού και της ασφάλειας σε περιοχές πλην των αστικών</p> <p>Κατηγορία Δράσεων: 4. Ανέγερση / αναβάθμιση δημόσιων κτιρίων</p> <p>Κωδικός Παρέμβασης 45: Ανακαίνιση για ενεργειακή απόδοση ή μέτρα ενεργειακής απόδοσης σε δημόσια υποδομή, έργα επίδειξης και υποστηρικτικά μέτρα σύμφωνα με τα κριτήρια ενεργειακής απόδοσης</p>			
Συμβατότητα με το πρόγραμμα τις ΠΔΕ	Προτεραιότητα: 5. Ενίσχυση της βιώσιμης τοπικής ανάπτυξης μέσα από ολοκληρωμένες παρεμβάσεις στην Περιφέρεια Δυτικής Ελλάδα			
Χρονικός προγραμματισμός	Έναρξη: 1ο εξάμηνο 2025 Λήξη : 2ο εξάμηνο 2027			
Χρονοδιάγραμμα υλοποίησης Πράξεων Στρατηγικής ΟΧΕ				
Πράξη	Ημερομηνία δημοσίευσης	Ημερομηνία Νομικής Δέσμευσης	Χρονική διάρκεια υλοποίησης	Ημερομηνία λήξης
Ενεργειακή αναβάθμιση και εξοικονόμηση ενέργειας δημοτικών κτιρίων	1ο εξάμηνο 2025	1ο εξάμηνο 2025	24 μήνες	2027



και σχολικών μοναδων Δήμου Αμφιλοχίας				
Ενέργειες ωρίμανσης Πράξεων Στρατηγικής ΟΧΕ				
Πράξη	Π/Υ Δ.Δ. πράξης	Αιτούμενος Π/Υ τεχνικών μελετών ωριμότητας/υποέργο	Στάδιο εξέλιξης τεχνικών μελετών*	Στάδιο εξέλιξης άλλων διοικητικών ενεργειών**
Ενεργειακή αναβάθμιση και εξοικονομηση ενέργειας δημοτικών κτιρίων και σχολικών μοναδων Δήμου Αμφιλοχίας	1.200.000	-	12 μήνες για τη σύνταξη των απαραίτητων μελετών	Απαιτούνται Η/Μ μελέτη Μελέτη ΚΕΝΑΚ Τεύχη Δημοπράτησης

Τίτλος Πράξης	Αναβάθμιση και δημιουργία δικτύου δημοτικού Οδοφωτισμού (Φ/Β-LED-τηλεδιαχείριση) Αμφιλοχίας, Λουτρού, Μενιδίου και Ν. Χαλκιοπούλων)
Κωδικός πράξης	1.2.9
Ειδικός Στόχος	1.2: Βιώσιμη αναβάθμιση και διαχείριση οικιστικού περιβάλλοντος, δημόσιων χώρων και δημόσιων κτιρίων
Περιγραφή	Πρόκειται για το έργο αναβάθμισης φωτισμού του Δήμου το οποίο έχει ως στόχο την ολική αντικατάσταση των παλαιών ενεργοβόρων φωτιστικών σωμάτων και λαμπτήρων, με νέα υψηλής τεχνολογίας “έξυπνα” φωτιστικά & λαμπτήρες τύπου LED. Η τόσο σημαντική για τον Δήμο και τους Δημότες επένδυση, περιλαμβάνει την αντικατάσταση 5000 φωτιστικών σημείων με την εγκατάσταση σε πλήρη λειτουργία 5000 \τεμ. νέων υπερσύγχρονων φωτιστικών σωμάτων και λαμπτήρων τύπου Led, συμπεριλαμβανομένης της 10ετούς εγγύησης/συντήρησης καλής λειτουργίας από την Ανάδοχο Εταιρεία. Τα “έξυπνα” φωτιστικά τύπου LED φέρουν προεγκατάσταση για μελλοντική χρήση συστήματος διαχείρισης φωτισμού.
Σκοπιμότητα/αναμενόμενα αποτελέσματα	Εφαρμογή τεχνολογιών εξοικονόμησης και διαχείρισης ενέργειας. Με το συγκεκριμένο έργο αναβαθμίζουμε ποιοτικά και αισθητικά το φωτιστικό δίκτυο του Δήμου σε όλη την γεωγραφική του έκταση, βελτιώνοντας την ποιότητα ζωής, καθώς και το αίσθημα της ασφάλειας των δημοτών. Η συγκεκριμένη επένδυση θα εξασφαλίσει στους δημότες ποιοτικά αναβαθμισμένο φωτιστικό αποτέλεσμα, παρέχοντας παράλληλα



	στον Δήμο βελτίωση του Περιβαλλοντικού του Αποτυπώματος (Μείωση Εκπομπών Ρύπων CO2) και εγγυημένη εξοικονόμηση ενέργειας ύψους άνω του 60%. Η συγκεκριμένη επένδυση δίνει στον Δήμο μας την δυνατότητα για την επίτευξη του στόχου εξοικονόμησης ενέργειας
Προϋπολογισμός	800.000 €
Πρόγραμμα χρηματοδότησης	ΠΕΠ ΠΔΕ
Ταμείο χρηματοδότησης	ΕΤΠΑ
Φορέας Υλοποίησης	ΔΗΜΟΣ ΑΜΦΙΛΟΧΙΑΣ
Ωφελούμενοι/ ομάδες στόχοι	ΚΑΤΟΙΚΟΙ, ΔΗΜΟΣ ΑΜΦΙΛΟΧΙΑΣ
Σύνδεση με Προτεραιότητες/Ειδικούς Στόχους/δράσεις ΠΕΠ ΠΔΕ 2021-2027	RSO5.2. Ενίσχυση της ολοκληρωμένης και χωρίς αποκλεισμούς κοινωνικής, οικονομικής και περιβαλλοντικής τοπικής ανάπτυξης, του πολιτισμού, της φυσικής κληρονομιάς, του βιώσιμου τουρισμού και της ασφάλειας σε περιοχές πλην των αστικών Κατηγορία Δράσεων: 4. Ανέγερση / αναβάθμιση δημόσιων κτιρίων Κωδικός Παρέμβασης 45: Ανακαίνιση για ενεργειακή απόδοση ή μέτρα ενεργειακής απόδοσης σε δημόσια υποδομή, έργα επίδειξης και υποστηρικτικά μέτρα σύμφωνα με τα κριτήρια ενεργειακής απόδοσης
Συμβατότητα με το πρόγραμμα τις ΠΔΕ	Προτεραιότητα: 5. Ενίσχυση της βιώσιμης τοπικής ανάπτυξης μέσα από ολοκληρωμένες παρεμβάσεις στην Περιφέρεια Δυτικής Ελλάδας
Χρονικός προγραμματισμός	Έναρξη: 1ο εξάμηνο 2025 Λήξη : 2ο εξάμηνο 2027

Χρονοδιάγραμμα υλοποίησης Πράξεων Στρατηγικής ΟΧΕ

Πράξη	Ημερομηνία δημοσίευσης	Ημερομηνία Νομικής Δέσμευσης	Χρονική διάρκεια υλοποίησης	Ημερομηνία λήξης
Ενεργειακή αναβάθμιση και εξοικονόμηση ενέργειας δημοτικών κτιρίων και σχολικών μοναδων Δήμου Αμφιλοχίας	1ο εξάμηνο 2025	2ο εξάμηνο 2025	24 μήνες	2027



Ενέργειες ωρίμανσης Πράξεων Στρατηγικής ΟΧΕ				
Πράξη	Π/Υ Δ.Δ. πράξης	Αιτούμενος Π/Υ τεχνικών μελετών ωριμότητας/υποέργο	Στάδιο εξέλιξης τεχνικών μελετών*	Στάδιο εξέλιξης άλλων διοικητικών ενεργειών**
Ενεργειακή αναβάθμιση και εξοικονόμηση ενέργειας δημοτικών κτιρίων και σχολικών μονάδων Δήμου Αμφιλοχίας	800.000	-	-	-

Τίτλος Πράξης	Αξιοποίηση κτηριακού συγκροτήματος Ένωσης στην Αμφιλοχία για δημιουργία Πολυχώρου/Συνεδριακού κέντρου και στέγαση κοινωνικών δομών
Κωδικός πράξης	1.2.10
Ειδικός Στόχος	1.2: Βιώσιμη αναβάθμιση και διαχείριση οικιστικού περιβάλλοντος, δημόσιων χώρων και δημόσιων κτιρίων
Περιγραφή	Η μελέτη αφορά στην συντήρηση, αποκατάσταση και εκσυγχρονισμό του κτηριακού Συγκροτήματος Ένωσης στην Αμφιλοχία για δημιουργία Πολυχώρου /συνεδριακού κέντρου και στέγαση κοινωνικών δομών. Πρόκειται για δύο κτίρια συνολικής επιφάνειας περίπου 1.000,00μ2, βιομηχανικής αρχιτεκτονικής. Με τις εργασίες που προβλέπονται θα γίνει στατική ενίσχυση του φέροντος οργανισμού των κτιρίων, εργασίες αισθητικής αναβάθμισης των όψεων, εργασίες ενεργειακής αναβάθμισης, και εργασίες εσωτερικής διαρρύθμισης και ανακαίνισης των κτιρίων, προμήθεια απαραίτητου εξοπλισμού (καθισμάτων συνεδριακού χώρου και συναφούς εξοπλισμού) προκειμένου να λειτουργήσει ως συνεδριακός χώρος και ως χώρος στέγασης κοινωνικών δομών του Δήμου Αμφιλοχίας.
Σκοπιμότητα/αναμενόμενα αποτελέσματα	Στόχοι της πράξης είναι αφ' ενός η αποκατάσταση των δομικών και οικοδομικών προβλημάτων που κτηρίου, ενεργειακή αναβάθμιση και η αισθητική αποκατάσταση των όψεων του και αφ' ετέρου η αναδιάταξη και οργάνωση του εσωτερικού με τέτοιο τρόπο ώστε να δημιουργηθεί συνεδριακό κέντρο και χώρος για στέγαση κοινωνικών δομών (κοινωνικό παντοπωλείο, κοινωνικό φαρμακείο, χώρος δραστηριοποίησης ατόμων με ειδικές ικανότητες κλπ). . Ιδιαίτερη έμφαση θα δοθεί και στην αισθητική αναβάθμιση του κτιρίου ώστε να αναβαθμιστεί ο χαρακτήρας



	της πλατείας Πραμάντων, σε συνέργεια με ενταγμένο έργο ανάπλασης αυτής. Η δημιουργία ενός συνεδριακού κέντρου θα δώσει δυνατότητα οργάνωσης και φιλοξενίας συνεδρίων , ενώ η δημιουργία χώρου κοινωνικών υποδομών θα ωφελήσει ευάλωτες κοινωνικές ομάδες μέσω κοινωνικών δράσεων του Δήμου. Επίσης η δημιουργία ενός χώρου συνάθροισης ατόμων με ειδικές ικανότητες όπου θα λαμβάνουν χώρα μουσικοκινητικές δραστηριότητες, μαθήματα θεάτρου , χορού και αθλητικών δραστηριοτήτων θα έχει σημαντική επίδραση στη βελτίωση της ζωής τους, στην ενδυνάμωση της κοινωνικής ένταξης περιορίζοντας οποιαδήποτε αίσθηση περιθωριοποίησης και ενισχύοντας την αυτοπεποίθηση και την ανεξαρτησία τους			
Προϋπολογισμός	1.600.000 €			
Πρόγραμμα χρηματοδότησης	ΠΕΠ ΠΔΕ			
Ταμείο χρηματοδότησης	ΕΤΠΑ			
Φορέας Υλοποίησης	ΔΗΜΟΣ ΑΜΦΙΛΟΧΙΑΣ			
Ωφελούμενοι/ ομάδες στόχοι	ΚΑΤΟΙΚΟΙ, ΔΗΜΟΣ ΑΜΦΙΛΟΧΙΑΣ			
Σύνδεση με Προτεραιότητες/Ειδικούς Στόχους/δράσεις ΠΕΠ ΠΔΕ 2021-2027	<p>RSO5.2. Ενίσχυση της ολοκληρωμένης και χωρίς αποκλεισμούς κοινωνικής, οικονομικής και περιβαλλοντικής τοπικής ανάπτυξης, του πολιτισμού, της φυσικής κληρονομιάς, του βιώσιμου τουρισμού και της ασφάλειας σε περιοχές πλην των αστικών</p> <p>Κατηγορία Δράσεων: 2. Ενίσχυση της επισκεψιμότητας των περιβαλλοντικών και πολιτιστικών πόρων μέσω ενεργειών αναβάθμισης, αποκατάστασης και ενιαίας προβολής</p> <p>Κωδικός Παρέμβασης 166: Προστασία, ανάπτυξη και προβολή της πολιτισμικής κληρονομιάς και των πολιτιστικών υπηρεσιών</p>			
Συμβατότητα με το πρόγραμμα τις ΠΔΕ	Προτεραιότητα: 5. Ενίσχυση της βιώσιμης τοπικής ανάπτυξης μέσα από ολοκληρωμένες παρεμβάσεις στην Περιφέρεια Δυτικής Ελλάδα			
Χρονικός προγραμματισμός	Έναρξη: 1ο εξάμηνο 2025 Λήξη : 2ο εξάμηνο 2027			
Χρονοδιάγραμμα υλοποίησης Πράξεων Στρατηγικής ΟΧΕ				
Πράξη	Ημερομηνία δημοσίευσης	Ημερομηνία Νομικής Δέσμευσης	Χρονική διάρκεια υλοποίησης	Ημερομηνία λήξης



Αξιοποίηση κτηριακού συγκροτήματος Ένωσης στην Αμφιλοχία για δημιουργία Πολυχώρου/Συνεδριακού κέντρου και στέγαση κοινωνικών δομών	1ο εξάμηνο 2025	2ο εξάμηνο 2025	24 μήνες	2027
Ενέργειες ωρίμανσης Πράξεων Στρατηγικής ΟΧΕ				
Πράξη	Π/Υ Δ.Δ. πράξης	Αιτούμενος Π/Υ τεχνικών μελετών ωριμότητας/υποέργο	Στάδιο εξέλιξης τεχνικών μελετών*	Στάδιο εξέλιξης άλλων διοικητικών ενεργειών**
Αξιοποίηση κτηριακού συγκροτήματος Ένωσης στην Αμφιλοχία για δημιουργία Πολυχώρου/Συνεδριακού κέντρου και στέγαση κοινωνικών δομών	1.600.000	-	-	Απαιτούνται: Τακτοποίηση Ακινήτου Έκδοση οικοδομικής άδειας Έγκριση: Συμβούλιο αρχιτεκτονικής Αρχιτεκτονική Μελέτη Στατική Μελέτη Ενίσχυσης Η/Μ μελέτη Μελέτη ΚΕΝΑΚ Τεύχη Δημοπράτησης

Τίτλος Πράξης	Αγορά, επέκταση και αξιοποίηση συνεχιζόμενου κτηρίου Δημοτικής Βιβλιοθήκης ως ένας χώρος διαφύλαξης πολιτισμικής κληρονομιάς, συναντήσεων και προαγωγής πολιτιστικών δρώμενων περιοχής
Κωδικός πράξης	1.2.11
Ειδικός Στόχος	1.2: Βιώσιμη αναβάθμιση και διαχείριση οικιστικού περιβάλλοντος, δημόσιων χώρων και δημόσιων κτιρίων
Περιγραφή	Με το έργο προβλέπεται 1) η αγορά όμορου κτιρίου στο κτίριο που πλέον στεγάζεται η Δημοτική Βιβλιοθήκη Αμφιλοχίας, και ανακατασκευή αυτού σε συνέχεια του όμορου κτιρίου, ώστε να δημιουργηθεί χώρος πολιτιστικών δρώμενων και βιωματικών εργαστηρίων πολιτιστικού χαρακτήρα. 2) Οι προβλεπόμενες εργασίες είναι: Αποξήλωση εξωτερικών



	επιχρισμάτων, αμμοβολή και αρμολόγημα λιθοδομών, αποκατάσταση εσωτερικών επιχρισμάτων, χρωματισμοί, επιστρώσεις, εσωτερική διαρρύθμιση με διαχωριστικά υαλοπετάσματα., οροφές και τοίχοι από γυψοσανίδες, αποκατάσταση στέγης, κουφώματα αλουμινίου, στέγαστρο εισόδου, αναβατόριο κατακόρυφης κίνησης, ράμπα εισόδου για προσπέλαση από αναπηρικά αμαξίδια, νέο WC για ΑΜΕΑ στο ισόγειο, ηλεκτρομηχανολογική εγκατάσταση με εξοπλισμό πυρασφάλειας, κλιματισμός, κλπ.			
Σκοπιμότητα/αναμενόμενα αποτελέσματα	Η βιβλιοθήκη θα αποτελέσει πόλο έλξης των νέων της περιοχής και ταυτόχρονα θα έχει σημαντική επίδραση στη βελτίωση της ζωής τους, στην ενδυνάμωση της κοινωνικής ένταξης και στην γενικότερη ενδυνάμωση της τοπικής κοινωνίας			
Προϋπολογισμός	600.000 €			
Πρόγραμμα χρηματοδότησης	ΠΕΠ ΠΔΕ			
Ταμείο χρηματοδότησης	ΕΤΠΑ			
Φορέας Υλοποίησης	ΔΗΜΟΣ ΑΜΦΙΛΟΧΙΑΣ			
Ωφελούμενοι/ ομάδες στόχοι	ΚΑΤΟΙΚΟΙ, ΔΗΜΟΣ ΑΜΦΙΛΟΧΙΑΣ			
Σύνδεση με Προτεραιότητες/Ειδικούς Στόχους/δράσεις ΠΕΠ ΠΔΕ 2021-2027	<p>RSO5.2. Ενίσχυση της ολοκληρωμένης και χωρίς αποκλεισμούς κοινωνικής, οικονομικής και περιβαλλοντικής τοπικής ανάπτυξης, του πολιτισμού, της φυσικής κληρονομιάς, του βιώσιμου τουρισμού και της ασφάλειας σε περιοχές πλην των αστικών</p> <p>Κατηγορία Δράσεων: 2. Ενίσχυση της επισκεψιμότητας των περιβαλλοντικών και πολιτιστικών πόρων μέσω ενεργειών αναβάθμισης, αποκατάστασης και ενιαίας προβολής</p> <p>Κωδικός Παρέμβασης 166: Προστασία, ανάπτυξη και προβολή της πολιτισμικής κληρονομιάς και των πολιτιστικών υπηρεσιών</p>			
Συμβατότητα με το πρόγραμμα τις ΠΔΕ	Προτεραιότητα: 5. Ενίσχυση της βιώσιμης τοπικής ανάπτυξης μέσα από ολοκληρωμένες παρεμβάσεις στην Περιφέρεια Δυτικής Ελλάδα			
Χρονικός προγραμματισμός	Έναρξη: 1ο εξάμηνο 2025 Λήξη : 2ο εξάμηνο 2027			
Χρονοδιάγραμμα υλοποίησης Πράξεων Στρατηγικής ΟΧΕ				
Πράξη	Ημερομηνία δημοσίευσης	Ημερομηνία Νομικής Δέσμευσης	Χρονική διάρκεια υλοποίησης	Ημερομηνία λήξης



Αγορά, επέκταση και αξιοποίηση συνεχιζόμενου κτηρίου Δημοτικής Βιβλιοθήκης ως ένας χώρος διαφύλαξης πολιτισμικής κληρονομιάς, συναντήσεων και προαγωγής πολιτιστικών δρώμενων περιοχής	1ο εξάμηνο 2025	2ο εξάμηνο 2025	24 μήνες	2027
Ενέργειες ωρίμανσης Πράξεων Στρατηγικής ΟΧΕ				
Πράξη	Π/Υ Δ.Δ. πράξης	Αιτούμενος Π/Υ τεχνικών μελετών ωριμότητας/υποέργο	Στάδιο εξέλιξης τεχνικών μελετών*	Στάδιο εξέλιξης άλλων διοικητικών ενεργειών**
Αγορά, επέκταση και αξιοποίηση συνεχιζόμενου κτηρίου Δημοτικής Βιβλιοθήκης ως ένας χώρος διαφύλαξης πολιτισμικής κληρονομιάς, συναντήσεων και προαγωγής πολιτιστικών δρώμενων περιοχής	600.000	-	-	Αρχιτεκτονική Μελέτη, Μελέτη Η/Μ, Μελέτη Στατικής επάρκειας, Τεύχη Δημοπράτησης Έκδοση Οικ. Άδειας

Τίτλος Πράξης	Ενεργειακή αναβάθμιση δημόσιων κτιρίων – Δρασεις ενεργειακης αναβάθμισης και εξοικονόμησης ενεργειας (ΕΞΕ) και αξιοποίησης ανανεώσιμων πηγών ενέργειας (ΑΠΕ) ΑΠΕ σε αθλητικές εγκαταστάσεις (Δημοτικό Γυμναστήριο Αμφιλοχίας)
Κωδικός πράξης	1.2.12
Ειδικός Στόχος	1.2: Βιώσιμη αναβάθμιση και διαχείριση οικιστικού περιβάλλοντος, δημόσιων χώρων και δημόσιων κτιρίων



Περιγραφή	<p>Περιλαμβάνονται εργασίες:</p> <ul style="list-style-type: none"> • Αντικατάσταση της οροφής από πάνελ πετροβάμβακα πάχους 8 cm • Αντικατάσταση εξωτερικών κουφωμάτων (θυρών) με νέα κουφώματα αλουμινίου με θερμοδιακοπή πάχους 24 mm και TRIPLEX ενεργειακό υαλοπίνακα. • Τοποθέτηση εξωτερικής θερμομόνωσης τύπου γραφιτούχας διογκωμένη πολυστερίνη πάχους 10 cm, περιμετρικά στο σύνολο του κτιριακού κελύφους • Αντικατάσταση των πεπαλαιωμένων ακρυλικών φύλλων (plexiglass) της νοτιο-ανατολικής όψης από νέας γενιάς πολυκαρβονικά φύλλα, με δυνατότητα δημιουργίας συνθηκών σκιασμού και αποφυγής θάμβωσης, • Κάλυψη των ακρυλικών φύλλων (plexiglass) του ψηλού τμήματος του κτιρίου από πάνελ πετροβάμβακα πάχους 10 cm. • Κατάργηση του λέβητα πετρελαίου και εγκατάσταση συστήματος αντλιών θερμότητας με ΚΚΜ για θέρμανση και ψύξη και μηχανικό αερισμό. • Αντικατάσταση φωτιστικών σωμάτων από φωτιστικά τύπου LED, υψηλής ενεργειακής απόδοσης, Εγκατάσταση επίπεδων επιλεκτικών ηλιακών συλλεκτών για κάλυψη των αναγκών για Ζ.Ν.Χ.
Σκοπιμότητα/αναμενόμενα αποτελέσματα	<p>Στόχος της μελέτης είναι η μείωση του περιβαλλοντικού αποτυπώματος και η βελτίωση της ενεργειακής απόδοσης επιτυγχάνοντας ενεργειακή εξοικονόμηση, εναρμονιζόμενοι με τα νέα περιβαλλοντικά δεδομένα με απώτερο σκοπό οι εγκαταστάσεις να αποτελέσουν πόλος έλξη της νεολαίας και των αθλητών των γειτονικών περιοχών και ταυτόχρονα την ενδυνάμωση της τοπικής κοινωνίας από πλευράς κοινωνικού – οικονομικού αποτελέσματος</p>
Προϋπολογισμός	669.600€
Πρόγραμμα χρηματοδότησης	ΠΕΠ ΠΔΕ
Ταμείο χρηματοδότησης	ΕΤΠΑ
Φορέας Υλοποίησης	ΔΗΜΟΣ ΑΜΦΙΛΟΧΙΑΣ
Ωφελούμενοι/ ομάδες στόχοι	ΠΟΛΙΤΕΣ, ΕΠΙΣΚΕΠΤΕΣ, ΕΠΙΧΕΙΡΗΣΕΙΣ ΤΟΥ ΔΗΜΟΥ
Σύνδεση με Προτεραιότητες/Ειδικού	RSO5.2. Ενίσχυση της ολοκληρωμένης και χωρίς αποκλεισμούς κοινωνικής, οικονομικής και περιβαλλοντικής τοπικής ανάπτυξης, του



ς Στόχους/δράσεις ΠΕΠ ΠΔΕ 2021-2027	πολιτισμού, της φυσικής κληρονομιάς, του βιώσιμου τουρισμού και της ασφάλειας σε περιοχές πλην των αστικών Κατηγορία Δράσεων: 4. Ανέγερση / αναβάθμιση δημόσιων κτιρίων Κωδικός Παρέμβασης 45: Ανακαίνιση για ενεργειακή απόδοση ή μέτρα ενεργειακής απόδοσης σε δημόσια υποδομή, έργα επίδειξης και υποστηρικτικά μέτρα σύμφωνα με τα κριτήρια ενεργειακής απόδοσης
Συμβατότητα με το πρόγραμμα τις ΠΔΕ	Προτεραιότητα: 5. Ενίσχυση της βιώσιμης τοπικής ανάπτυξης μέσα από ολοκληρωμένες παρεμβάσεις στην Περιφέρεια Δυτικής Ελλάδα
Χρονικός προγραμματισμός	Έναρξη: 1ο εξάμηνο 2025 Λήξη : 2ο εξάμηνο 2027

Χρονοδιάγραμμα υλοποίησης Πράξεων Στρατηγικής ΟΧΕ

Πράξη	Ημερομηνία δημοσίευσης	Ημερομηνία Νομικής Δέσμευσης	Χρονική διάρκεια υλοποίησης	Ημερομηνία λήξης
Ενεργειακή αναβάθμιση δημόσιων κτιρίων	1ο εξάμηνο 2025	1ο εξάμηνο 2025	24 μήνες	2027

Ενέργειες ωρίμανσης Πράξεων Στρατηγικής ΟΧΕ

Πράξη	Π/Υ Δ.Δ. πράξης	Αιτούμενος Π/Υ τεχνικών μελετών ωριμότητας/υποέργο	Στάδιο εξέλιξης τεχνικών μελετών*	Στάδιο εξέλιξης άλλων διοικητικών ενεργειών**
Ενεργειακή αναβάθμιση δημόσιων κτιρίων	669.600€	-	Υπάρχουν τεύχη δημοπράτησης	

Τίτλος Πράξης	Ανάδειξη αρχαιολογικού χώρου Αρχαίας Λιμναίας
Κωδικός πράξης	1.1.13
Ειδικός Στόχος	1.2.: Βιώσιμη αναβάθμιση και διαχείριση οικιστικού περιβάλλοντος, δημόσιων χώρων και δημόσιων κτιρίων
Περιγραφή	Το Έργο προβλέπει, μέσω της διαδικασίας της αυτεπιστασίας από την ΕΦΑΑΙΤ, να υλοποιηθεί η ήπια ανάδειξη του αρχαιολογικού χώρου της Αρχαίας



	<p>Λιμναίας που δεσπόζει στην κορυφή του λόφου, νότια της πόλης της Αμφιλοχίας. Οι πρώτες αναφορές στην αρχαία ακρόπολη/οικισμό την τοποθετούν χρονολογικά στον 4 ο αι. π. Χ., ενώ δεν υπάρχουν σαφείς ενδείξεις για την περίοδο ίδρυσής της. Ο χώρος είναι κηρυγμένος με την υπ' αρ. 1448/Β/3-12-1976 Υ.Α. και προστατεύεται από τις διατάξεις του ν.4858/2021 «Κύρωση κώδικα νομοθεσίας για την Προστασία των Αρχαιοτήτων και εν γένει της Πολιτιστικής Κληρονομιάς». Με τις εργασίες που προβλέπονται, θα υλοποιηθούν ήπιες επεμβάσεις ανάδειξης στην ακρόπολη της αρχαίας πόλης, όπως καθαρισμοί από τη βλάστηση, κοπή δέντρων (για πυροπροστασία και ασφάλεια), διαμορφώσεις διαδρομών και τοποθέτηση εποπτικού υλικού (πινακίδες) με πληροφορίες για τους επισκέπτες, τοποθέτηση καθισμάτων σε επιλεγμένα σημεία των διαμορφώσεων, δημιουργία σημείων θέασης προς την πόλη, σύνταξη μελέτης ηλεκτροφωτισμού και υλοποίηση αυτής.</p> <p>Στο ίδιο έργο θα γίνουν εργασίες ανάδειξης στα δύο απαλλοτριωμένα, από την Υπηρεσία μας, οικόπεδα μέσα στον ιστό της πόλης με καθαρισμούς, περίφραξη και τοποθέτηση πινακίδων με πληροφορίες (ΦΕΚ 132/Δ/22-11-2006, ΦΕΚ 485/Δ/12-05-1993).</p> <p>Επίσης, προτείνεται να πραγματοποιηθούν εργασίες καθαρισμών και βελτιώσεων στο μονοπάτι που οδηγεί από την πόλη στην ακρόπολη και να τοποθετηθούν πινακίδες σήμανσης ώστε να είναι προσβάσιμο από τους κατοίκους και τους επισκέπτες της πόλης.</p>
Σκοπιμότητα/αναμενόμενα αποτελέσματα	<p>Με την ανάδειξη της ακρόπολης της Αρχαίας Λιμναίας που αποτελεί σημείο αναφοράς για την πόλη της Αμφιλοχίας, καθώς εκεί πραγματοποιούνται κάθε καλοκαίρι εκδηλώσεις από τον Δήμο και άλλους φορείς, και την προβολή του έργου και των αποτελεσμάτων του θα γίνει προσπάθεια για την αύξηση της επισκεψιμότητας στην περιοχή, την απόδοση ενός χώρου πολιτισμού και πρασίνου στους κατοίκους και τους επισκέπτες της Αμφιλοχίας και, τέλος, την ενημέρωση των κατοίκων και των επισκεπτών για τη σημαντική και μακραίωνη ιστορία της περιοχής τους.</p>
Προϋπολογισμός	350.000€
Πρόγραμμα χρηματοδότησης	ΠΕΠ ΠΔΕ
Ταμείο χρηματοδότησης	ΕΤΠΑ
Φορέας Υλοποίησης	ΥΠΟΥΡΓΕΙΟ ΠΟΛΙΤΙΣΜΟΥ/ ΕΦΟΡΕΙΑ ΑΡΧΑΙΟΤΗΤΩΝ ΑΙΤΩΛΟΑΚΑΡΝΑΝΙΑΣ ΚΑΙ ΛΕΥΚΑΔΟΣ (Το έργο θα υλοποιηθεί με τη διαδικασία της αυτεπιστασίας)
Φορέας Λειτουργίας	Δήμος Αμφιλοχίας
Ωφελούμενοι/ ομάδες στόχοι	Πολίτες του Δήμου
Σύνδεση με Προτεραιότητες/Ειδικούς Στόχους/δράσεις ΠΕΠ ΠΔΕ 2021-2027	<p>RSO2.5. Προαγωγή της πρόσβασης στην ύδρευση και της βιώσιμης διαχείρισης του νερού</p> <p>RSO2.1. Προώθηση μέτρων ενεργειακής απόδοσης και μείωση των εκπομπών αερίων του θερμοκηπίου</p>



	RSO5.2. Ενίσχυση της ολοκληρωμένης και χωρίς αποκλεισμούς κοινωνικής, οικονομικής και περιβαλλοντικής τοπικής ανάπτυξης, του πολιτισμού, της φυσικής κληρονομιάς, του βιώσιμου τουρισμού και της ασφάλειας σε περιοχές πλην των αστικών			
Συμβατότητα με το πρόγραμμα τις ΠΔΕ	Προτεραιότητα: 5. Ενίσχυση της βιώσιμης τοπικής ανάπτυξης μέσα από ολοκληρωμένες παρεμβάσεις στην Περιφέρεια Δυτικής Ελλάδα			
Χρονικός προγραμματισμός	24 μήνες			
Χρονοδιάγραμμα υλοποίησης Πράξεων Στρατηγικής ΟΧΕ				
Πράξη	Ημερομηνία δημοσίευσης	Ημερομηνία Νομικής Δέσμευσης	Χρονική διάρκεια υλοποίησης	Ημερομηνία λήξης
Ανάδειξη αρχαιολογικού χώρου Αρχαίας Λιμναίας				
Ενέργειες ωρίμανσης Πράξεων Στρατηγικής ΟΧΕ				
Πράξη	Π/Υ Δ.Δ. πράξης	Αιτούμενος Π/Υ τεχνικών μελετών ωριμότητας/υποέργο	Στάδιο εξέλιξης τεχνικών μελετών*	Στάδιο εξέλιξης άλλων διοικητικών ενεργειών**
Ανάδειξη αρχαιολογικού χώρου Αρχαίας Λιμναίας	350,000	-	-	-

Τίτλος Πράξης	Υποδομές ανακύκλωσης (πράσινα σημεία-πράσινες γωνιές)- Δημιουργία δικτύου πράσινων σημείων και δικτύωσή τους -δημιουργία ενός "ΠΡΑΣΙΝΟΥ ΔΙΚΤΥΟΥ" μέσω της δημιουργίας πολλών «γωνιών ανακύκλωσης» , πράσινων σημείων και rocket green parks τα οποία θα συνδέονται μεταξύ τους και θα αναδεικνύονται μέσω smart εφαρμογών
Κωδικός πράξης	1.3.1
Ειδικός Στόχος	1.3: Προώθηση της μετάβασης σε μια κυκλική και αποδοτική ως προς τους πόρους οικονομίας
Περιγραφή	Το δίκτυο διακριτής συλλογής ανακυκλώσιμων υλικών θα χρησιμοποιηθεί για την συλλογή ξεχωριστών ρευμάτων ανακυκλώσιμων υλικών στο πλαίσιο των αναπτυσσόμενων δράσεων που περιλαμβάνονται στον Περιφερειακό Σχεδιασμό Διαχείρισης Αποβλήτων και στο Τοπικό Σχέδιο Διαχείρισης Αποβλήτων. Τα ανακυκλώσιμα - αξιοποιήσιμα υλικά στα οποία στοχεύει να συλλέξει ο Δήμος με την παρούσα πράξη αφορούν σε αυτά που εξαιρούνται



	<p>από την υποχρέωση διαχείρισης τους μέσω των Συστημάτων Εναλλακτικής Διαχείρισης. Ο προτεινόμενος εξοπλισμός αποτελείται από:</p> <ul style="list-style-type: none"> - Ένα Κινητό Πράσινο Σημείο - Πέντε «Έξυπνες» Γωνίες Ανακύκλωσης - Σαράντα Γωνίες Ανακύκλωσης για σημεία υψηλού ενδιαφέροντος - Δεκαοχτώ Γωνίες Ανακύκλωσης για πλατείες με πρέσες - Τρεις «έξυπνους» οικίσκους συλλογής ανακυκλώσιμων υλικών.
Σκοπιμότητα/αναμενόμενα αποτελέσματα	<p>Τα συστήματα διακριτής συλλογής ανακυκλώσιμων υλικών εισάγουν την παράλληλη ανάπτυξη εξοπλισμού και δράσεων ευαισθητοποίησης, τα οποία είναι τα κύρια συστατικά για την επιτυχή και αποδοτική ανάπτυξη διακριτών ρευμάτων συλλογής ανακυκλώσιμων υλικών και την επίτευξη υψηλής καθαρότητας ανακτήσιμων υλικών. Η μέχρι τώρα εμπειρία έχει δείξει ότι η ανάπτυξη του εξοπλισμού πρέπει να γίνεται παράλληλα με την ευαισθητοποίηση των πολιτών και των μαθητών και το αντίστροφο, ώστε να επιτυγχάνεται η μέγιστη αποδοτικότητα των πόρων.</p> <p>Η ανάπτυξη των συστημάτων διακριτής συλλογής ανακυκλώσιμων υλικών συντελούν ουσιαστικά και άμεσα στην υιοθέτηση της εθνικής πολιτικής σύμφωνα με το Εθνικό Σχέδιο Διαχείρισης Αποβλήτων (Ε.Σ.Δ.Α.) και στην εκπλήρωση της νομικής υποχρέωσης των Δήμων σχετικά με τη διαχείριση των στερεών αποβλήτων και την επίτευξη χωριστής συλλογής των ανακυκλώσιμων υλικών διακριτά ρεύματα, η σωστή διαχείριση των οποίων εξαρτάται από την μέγιστη ευαισθητοποίηση και συμμετοχή των πολιτών.</p>
Προϋπολογισμός	2.000.000 €
Πρόγραμμα χρηματοδότησης	ΠΕΠ ΠΕΔ
Ταμείο χρηματοδότησης	ΕΤΠΑ
Φορέας Υλοποίησης	ΔΗΜΟΣ ΑΚΤΙΟΥ ΒΟΝΙΤΣΑΣ
Ωφελούμενοι/ ομάδες στόχοι	ΚΑΤΟΙΚΟΙ, ΔΗΜΟΣ
Σύνδεση με Προτεραιότητες/Ειδικούς Στόχους/δράσεις ΠΕΠ ΠΔΕ 2021-2027	RSO5.2. Ενίσχυση της ολοκληρωμένης και χωρίς αποκλεισμούς κοινωνικής, οικονομικής και περιβαλλοντικής τοπικής ανάπτυξης, του πολιτισμού, της φυσικής κληρονομιάς, του βιώσιμου τουρισμού και της ασφάλειας σε περιοχές πλην των αστικών



	Κατηγορία Δράσεων: 1. Αναβάθμιση του οικιστικού περιβάλλοντος και του δημόσιου χώρου			
	Κωδικός Παρέμβασης 79: Προστασία της φύσης και της βιοποικιλότητας, φυσική κληρονομιά και φυσικοί πόροι, πράσινες και γαλάζιες υποδομές			
Συμβατότητα με το πρόγραμμα τις ΠΔΕ	Προτεραιότητα: 5. Ενίσχυση της βιώσιμης τοπικής ανάπτυξης μέσα από ολοκληρωμένες παρεμβάσεις στην Περιφέρεια Δυτικής Ελλάδας			
Χρονικός προγραμματισμός	Έναρξη: 1ο εξάμηνο 2025 Λήξη : 2ο εξάμηνο 2027			
Χρονοδιάγραμμα υλοποίησης Πράξεων Στρατηγικής ΟΧΕ				
Πράξη	Ημερομηνία δημοσίευσης	Ημερομηνία Νομικής Δέσμευσης	Χρονική διάρκεια υλοποίησης	Ημερομηνία λήξης
Υποδομές ανακύκλωσης	1ο εξάμηνο 2025	2ο εξάμηνο 2025	18 μήνες	2027
Ενέργειες ωρίμανσης Πράξεων Στρατηγικής ΟΧΕ				
Πράξη	Π/Υ Δ.Δ. πράξης	Αιτούμενος Π/Υ τεχνικών μελετών ωριμότητας/υποέργο	Στάδιο εξέλιξης τεχνικών μελετών*	Στάδιο εξέλιξης άλλων διοικητικών ενεργειών**
Υποδομές ανακύκλωσης	2.000.000	-	-	-

Τίτλος Πράξης	Αναβάθμιση καταφυγίου αλιευτικών σκαφών Μπούκας -Αντιμετώπιση επιπτώσεων στο παραλιακό μέτωπο
Κωδικός πράξης	2.1.1
Ειδικός Στόχος	2.1: Ποιοτική αναβάθμιση και ενίσχυση του παράκτιου/θαλάσσιου τουρισμού και των εναλλακτικών μορφών τουρισμού στην ενδοχώρα
Περιγραφή	<p>Το έργο περιλαμβάνει όλες τις κατασκευές για τη δημιουργία ενός σύγχρονου τουριστικού λιμένα για τον ασφαλή ελλιμενισμό 106 σκαφών αναψυχής, μήκους μέχρι 25 m, με τα εξής χαρακτηριστικά:</p> <ul style="list-style-type: none"> - εμβαδό χερσαίας ζώνης 3.905 m² - εμβαδό θαλάσσιας ζώνης 62.018 m² - ενίσχυση θωράκισης του υφιστάμενου κυματοθραύστη μήκους περίπου 300 m - επέκταση παραλιακού κρηπιδώματος σε μήκος 16,70 m - ράμπα ανέλκυσης/ καθέλκυσης σκαφών



	<ul style="list-style-type: none"> - πόντιση 3 πλωτών προβλητών πρόσδεσης σκαφών και μόνιμα αγκυροβόλια (ρεμέντζα) - κτιριακές υποδομές 300m² (κτίριο γραφείων διοίκησης/ αναψυκτηρίου/ χώρων υγιεινής με υπαίθριο χώρο) - Η/Μ εγκαταστάσεις (υποσταθμός, αντλιοστάσιο κλπ) - σταθμός καυσίμων και παραλαβής αποβλήτων - πλήρως διαμορφωμένη χερσαία ζώνη (οδικό δίκτυο, θέσεις στάθμευσης, χώροι πρασίνου, ζώνη περιπάτου κ.α.)
Σκοπιμότητα/αναμενόμενα αποτελέσματα	<p>Ο Δήμος Άκτιου Βόνιτσας παρουσιάζει αυξημένη τουριστική κίνηση που έχει ως αποτέλεσμα και τη ζήτηση ειδικά κατά τους θερινούς μήνες για θέσεις ελλιμενισμού τουριστικών σκαφών. Εντούτοις σήμερα δεν είναι δυνατή στην περίοδο αιχμής να καλυφθούν επαρκώς οι ανάγκες αυτές. Η ανάγκη αυτή εντοπίζεται τόσο στο παράκτιο τμήμα του Δήμου που βρέχεται από το Ιόνιο πέλαγος όσο και σ' αυτό που βρέχεται από τον Αμβρακικό κόλπο. Η ανάπτυξη των αντίστοιχων υποδομών ελλιμενισμού είναι καθοριστικής σημασίας για την προβολή του τουριστικού αποθέματος, την τοπική κοινωνία και κατ' επέκταση την οικονομική και τουριστική ανάπτυξη της περιοχής. Ειδικότερα, η παροχή υψηλής ποιότητας υπηρεσιών στα σκάφη αναψυχής και η αύξηση των προσφερόμενων θέσεων ελλιμενισμού θα συμβάλλει στην αναβάθμιση του τουριστικού προϊόντος της περιοχής με προφανείς θετικές επιπτώσεις στην τοπική οικονομία.</p>
Προϋπολογισμός	500.000 €
Πρόγραμμα χρηματοδότησης	ΠΕΠ ΠΕΔ
Ταμείο χρηματοδότησης	ΕΤΠΑ
Φορέας Υλοποίησης	ΔΗΜΟΣ ΑΚΤΙΟΥ ΒΟΝΙΤΣΑΣ
Ωφελούμενοι/ ομάδες στόχοι	ΚΑΤΟΙΚΟΙ, ΕΠΙΣΚΕΠΤΕΣ, ΕΠΙΧΕΙΡΗΣΕΙΣ ΔΗΜΟΥ
Σύνδεση με Προτεραιότητες/Ειδικούς Στόχους/δράσεις ΠΕΠ ΠΔΕ 2021-2027	<p>Προτεραιότητα: 4Α. Ενίσχυση υποδομών στο πλαίσιο της κοινωνικής συνοχής στην Περιφέρεια Δυτικής Ελλάδας</p> <p>Ειδικός στόχος: Ειδικός στόχος: RSO4.6. Ενίσχυση του ρόλου του πολιτισμού και του βιώσιμου τουρισμού στην οικονομική ανάπτυξη, την κοινωνική ένταξη και την κοινωνική καινοτομία (ΕΤΠΑ)</p> <p>Τύπος Δράσης 4Α.vi.1: Προώθηση του τουρισμού - πολιτισμού για την στήριξη της κοινωνικής συνοχής: Παρεμβάσεις τουρισμού-πολιτισμού σε περιοχές περιβαλλοντικού, πολιτιστικού και κοινωνικού ενδιαφέροντος, στο πλαίσιο των ΟΧΕ</p> <p>Κωδικός Παρέμβασης 165: Προστασία, ανάπτυξη και προβολή της δημόσιας τουριστικής περιουσίας και υπηρεσιών στον τομέα του τουρισμού</p>



Συμβατότητα με το πρόγραμμα τις ΠΔΕ	Προτεραιότητα: 4Α. Ενίσχυση υποδομών στο πλαίσιο της κοινωνικής συνοχής στην Περιφέρεια Δυτικής Ελλάδας			
Χρονικός προγραμματισμός	Έναρξη: 1ο εξάμηνο 2025 Λήξη : 2ο εξάμηνο 2027			
Χρονοδιάγραμμα υλοποίησης Πράξεων Στρατηγικής ΟΧΕ				
Πράξη	Ημερομηνία δημοσίευσης	Ημερομηνία Νομικής Δέσμευσης	Χρονική διάρκεια υλοποίησης	Ημερομηνία λήξης
Αναβάθμιση καταφυγίου αλιευτικών σκαφών Μπούκας -Αντιμετώπιση επιπτώσεων στο παραλιακό μέτωπο				
Ενέργειες ωρίμανσης Πράξεων Στρατηγικής ΟΧΕ				
Πράξη	Π/Υ Δ.Δ. πράξης	Αιτούμενος Π/Υ τεχνικών μελετών ωριμότητας/υποέργο	Στάδιο εξέλιξης τεχνικών μελετών*	Στάδιο εξέλιξης άλλων διοικητικών ενεργειών**
Αναβάθμιση καταφυγίου αλιευτικών σκαφών Μπούκας -Αντιμετώπιση επιπτώσεων στο παραλιακό μέτωπο	500.000	-	-	-

Τίτλος Πράξης	Επέκταση και εκσυγχρονισμός καταφυγίου αλιευτικών σκαφών Μενιδίου
Κωδικός πράξης	2.1.2
Ειδικός Στόχος	2.1: Ποιοτική αναβάθμιση και ενίσχυση του παράκτιου/θαλάσσιου τουρισμού και των εναλλακτικών μορφών τουρισμού στην ενδοχώρα
Περιγραφή	<p>Το έργο περιλαμβάνει όλες τις κατασκευές για τη δημιουργία ενός σύγχρονου τουριστικού λιμένα για τον ασφαλή ελλιμενισμό 106 σκαφών αναψυχής, μήκους μέχρι 25 m, με τα εξής χαρακτηριστικά:</p> <ul style="list-style-type: none"> - εμβαδό χερσαίας ζώνης 3.905 m² - εμβαδό θαλάσσιας ζώνης 62.018 m² - ενίσχυση θωράκισης του υφιστάμενου κυματοθραύστη μήκους περίπου 300 m - επέκταση παραλιακού κρηπιδώματος σε μήκος 16,70 m - ράμπα ανέλκυσης/ καθέλκυσης σκαφών



	<ul style="list-style-type: none"> - πόντιση 3 πλωτών προβλητών πρόσδεσης σκαφών και μόνιμα αγκυροβόλια (ρεμέντζα) - κτιριακές υποδομές 300m² (κτίριο γραφείων διοίκησης/ αναψυκτηρίου/ χώρων υγιεινής με υπαίθριο χώρο) - Η/Μ εγκαταστάσεις (υποσταθμός, αντλιοστάσιο κλπ) - σταθμός καυσίμων και παραλαβής αποβλήτων - πλήρως διαμορφωμένη χερσαία ζώνη (οδικό δίκτυο, θέσεις στάθμευσης, χώροι πρασίνου, ζώνη περιπάτου κ.α.)
Σκοπιμότητα/αναμενόμενα αποτελέσματα	<p>Ο Δήμος Άκτιου Βόνιτσας παρουσιάζει αυξημένη τουριστική κίνηση που έχει ως αποτέλεσμα και τη ζήτηση ειδικά κατά τους θερινούς μήνες για θέσεις ελλιμενισμού τουριστικών σκαφών. Εντούτοις σήμερα δεν είναι δυνατή στην περίοδο αιχμής να καλυφθούν επαρκώς οι ανάγκες αυτές. Η ανάγκη αυτή εντοπίζεται τόσο στο παράκτιο τμήμα του Δήμου που βρέχεται από το Ιόνιο πέλαγος όσο και σ' αυτό που βρέχεται από τον Αμβρακικό κόλπο. Η ανάπτυξη των αντίστοιχων υποδομών ελλιμενισμού είναι καθοριστικής σημασίας για την προβολή του τουριστικού αποθέματος, την τοπική κοινωνία και κατ' επέκταση την οικονομική και τουριστική ανάπτυξη της περιοχής. Ειδικότερα, η παροχή υψηλής ποιότητας υπηρεσιών στα σκάφη αναψυχής και η αύξηση των προσφερόμενων θέσεων ελλιμενισμού θα συμβάλλει στην αναβάθμιση του τουριστικού προϊόντος της περιοχής με προφανείς θετικές επιπτώσεις στην τοπική οικονομία.</p>
Προϋπολογισμός	3.000.000 €
Πρόγραμμα χρηματοδότησης	ΠΕΠ ΠΕΔ
Ταμείο χρηματοδότησης	ΕΤΠΑ
Φορέας Υλοποίησης	ΔΗΜΟΣ ΑΚΤΙΟΥ ΒΟΝΙΤΣΑΣ
Ωφελούμενοι/ ομάδες στόχοι	ΚΑΤΟΙΚΟΙ, ΕΠΙΣΚΕΠΤΕΣ, ΕΠΙΧΕΙΡΗΣΕΙΣ ΔΗΜΟΥ
Σύνδεση με Προτεραιότητες/Ειδικούς Στόχους/δράσεις ΠΕΠ ΠΔΕ 2021-2027	<p>Προτεραιότητα: 4Α. Ενίσχυση υποδομών στο πλαίσιο της κοινωνικής συνοχής στην Περιφέρεια Δυτικής Ελλάδας</p> <p>Ειδικός στόχος: Ειδικός στόχος: RSO4.6. Ενίσχυση του ρόλου του πολιτισμού και του βιώσιμου τουρισμού στην οικονομική ανάπτυξη, την κοινωνική ένταξη και την κοινωνική καινοτομία (ΕΤΠΑ)</p> <p>Τύπος Δράσης 4Α.vi.1: Προώθηση του τουρισμού - πολιτισμού για την στήριξη της κοινωνικής συνοχής: Παρεμβάσεις τουρισμού-πολιτισμού σε περιοχές περιβαλλοντικού, πολιτιστικού και κοινωνικού ενδιαφέροντος, στο πλαίσιο των ΟΧΕ</p> <p>Κωδικός Παρέμβασης 165: Προστασία, ανάπτυξη και προβολή της δημόσιας τουριστικής περιουσίας και υπηρεσιών στον τομέα του τουρισμού</p>



Συμβατότητα με το πρόγραμμα τις ΠΔΕ	Προτεραιότητα: 4Α. Ενίσχυση υποδομών στο πλαίσιο της κοινωνικής συνοχής στην Περιφέρεια Δυτικής Ελλάδας			
Χρονικός προγραμματισμός	Έναρξη: 1ο εξάμηνο 2025 Λήξη : 2ο εξάμηνο 2027			
Χρονοδιάγραμμα υλοποίησης Πράξεων Στρατηγικής ΟΧΕ				
Πράξη	Ημερομηνία δημοσίευσης	Ημερομηνία Νομικής Δέσμευσης	Χρονική διάρκεια υλοποίησης	Ημερομηνία λήξης
Επέκταση και εκσυγχρονισμός καταφυγίου αλιευτικών σκαφών Μενιδίου				
Ενέργειες ωρίμανσης Πράξεων Στρατηγικής ΟΧΕ				
Πράξη	Π/Υ Δ.Δ. πράξης	Αιτούμενος Π/Υ τεχνικών μελετών ωριμότητας/υποέργο	Στάδιο εξέλιξης τεχνικών μελετών*	Στάδιο εξέλιξης άλλων διοικητικών ενεργειών**
Επέκταση και εκσυγχρονισμός καταφυγίου αλιευτικών σκαφών Μενιδίου	3.000.000	-	-	-

Τίτλος Πράξης	Υπηρεσίες στην κοινότητα και κατ οίκον για τον πολιτισμό και την κοινωνική συνοχή της περιοχής παρέμβασης.
Κωδικός πράξης	2.2.1
Ειδικός Στόχος	2.1: Ποιοτική αναβάθμιση και ενίσχυση του παράκτιου/θαλάσσιου τουρισμού και των εναλλακτικών μορφών τουρισμού στην ενδοχώρα
Περιγραφή	Δράσεις: 1. Παρεμβάσεις στην κοινότητα: «Συμμετοχικές και συμπεριληπτικές δράσεις πολιτισμού» Σε συνεργασία με πολιτιστικούς φορείς (π.χ. τοπικούς Συλλόγους), αναγνωρισμένους τοπικούς δημιουργούς της σύγχρονης τέχνης, κοινωνικούς



φορείς (π.χ. Κοινωνική Υπηρεσία Δήμων, Κέντρα Κοινότητας, ΚΑΠΗ) καθώς και φορείς εκπαίδευσης (π.χ. σχολεία) θα υλοποιηθούν τα παρακάτω ενδεικτικά:

Ομαδικά σεμινάρια για τα δικαιώματα των ευπαθών ομάδων (π.χ. πρόσβασης και συμμετοχής όλων στον πολιτισμό).

Επισκέψεις σε πολιτιστικούς χώρους και τοπόσημα της περιοχής παρέμβασης με προσβάσιμες διαδρομές σε όλους, με τη συμμετοχή επαγγελματιών κοινωνικής συνοχής για την βέλτιστη ενσωμάτωση των ευπαθών ομάδων.

Πεζοπορικές διαδρομές στην πόλη (κτίρια ιστορικού και αρχιτεκτονικού ενδιαφέροντος) και σε μέρη με πλούσιο φυσικό κάλλος, με εξειδικευμένα εργαλεία (π.χ. παιχνίδια μνήμης, κουίζ) για την πνευματική ενδυνάμωση.

Διοργάνωση συλλογικών δράσεων για τη δημιουργία χώρων μνήμης, αξιοποιώντας τα πολιτιστικά τοπόσημα της περιοχής.

Ομαδικά σεμινάρια αυτοφροντίδας μέσω τοπικής τέχνης ☒ Δράσεις ευαισθητοποίησης, καλλιέργειας ενσυναίσθησης και αλληλεγγύης για την ανάπτυξη των κοινωνικών δεσμών και του εθελοντισμού (π.χ. συνέργειες με τοπικές εθελοντικές οργανώσεις).

Διατροφικό εργαστήρι σε παιδιά και ενήλικες που προωθούν την υγιεινή διατροφή μέσω τοπικών προϊόντων και συνταγών.

Η τέχνη και ο πολιτισμός ως εργαλείο της ψυχικής ανθεκτικότητας: Βιωματικά εργαστήρια συμπερίληψης (π.χ. εργαστήρι αγιογραφίας, παραδοσιακή μουσική, τοπικά έθιμα, κεραμικής, υφαντικής)

2. Κατ'οίκον ενδυνάμωση ευπαθών πολιτών και κατοίκων απομακρυσμένων περιοχών: «Ο πολιτισμός δίπλα μας»

Εξατομικευμένες κατ'οίκον παρεμβάσεις με εξειδικευμένο προσωπικό τέχνης και κοινωνικής μέριμνας σε ευπαθείς πολίτες ή κατοίκους απομακρυσμένων περιοχών:

Ατομικές συνεδρίες εμπύχωσης ευπαθών ομάδων πληθυσμού μέσω τέχνης και δράσεων πολιτισμού με εκπαιδευτή ενηλίκων, εμπυχωτή λόγου και τέχνης.

Σωματική και πνευματική ενδυνάμωση (π.χ. ανάπτυξη λεπτής κινητικότητας μέσω χειροτεχνίας μέσα από δράσεις τέχνης και πολιτισμού της ευρύτερης περιοχής).

Χρήση εργαλείων πρόληψης της μνήμης, τεστ πνευματικής διαύγειας ειδικά διαμορφωμένο με στοιχεία, τοπόσημα (π.χ. παραδοσιακά κτίρια, θρησκευτικά μνημεία) και τοπικά ήθη και έθιμα.



	<p>Συμβουλευτική για την ασφάλεια και την μετακίνηση ατόμων με κινητικά προβλήματα (π.χ. αποφυγή πτώσεων, ορθή χρήση βοηθημάτων κίνησης και μετακίνησης σε αρχαιολογικούς χώρους).</p> <p>3. Οπτικοακουστικό υλικό: Συνδυάζοντας το χθες με το σήμερα</p> <p>Σε συνεργασία με τοπικούς, πολιτιστικούς φορείς, τοπικούς καλλιτέχνες και με την υποστήριξη των κατοίκων, θα δημιουργηθούν 2 βίντεο για την περιοχή παρέμβασης (1 σε κάθε Δήμο). Στόχος του υλικού είναι να προάγει την ιστορία τις τοπικές πολιτιστικές αξίες του τόπου και την ενεργή συμμετοχή των πολιτών.</p> <p>Το έργο θα υλοποιηθεί με εξειδικευμένο προσωπικό τόσο στον τομέα του πολιτισμού και της υγείας - φροντίδας:</p> <ul style="list-style-type: none"> • Επαγγελματίες τέχνης (π.χ. μουσική, θέατρο, εικαστικός) • Εκπαιδευτής ενηλίκων • Γεροντολόγος • Κοινωνικοί Λειτουργοί • Νοσηλεύτη • Διοικητικό Προσωπικό <p>Λαμβάνοντας υπόψη τα δημογραφικά και κοινωνικοοικονομικά χαρακτηριστικά των Δήμων και σε συνεργασία με τις κοινωνικές δομές θα πραγματοποιηθούν στην περιοχή παρέμβασης της ΟΧΕ:</p> <p>200 κατ' οίκον παρεμβάσεις</p> <p>Ο αριθμός κατ' οίκον παρεμβάσεων ανά κατοικία θα εξαρτηθεί θα τις ανάγκες των ωφελουμένων.</p> <p>600 ωφελούμενοι σε παρεμβάσεις στην κοινότητα</p> <p>Στους ανωτέρω ωφελούμενους θα ακολουθείται ολιστική και δομημένη προσέγγιση, παρέχοντας υπηρεσίες καθ' όλη τη διάρκεια του έργου σύμφωνα με τις εξατομικευμένες ανάγκες τους.</p> <p>Συνεργασία: με 10 τοπικούς και περιφερειακούς φορείς πολιτισμού, τέχνης, εκπαίδευσης και κοινωνικής συνοχής.</p>
<p>Σκοπιμότητα/αναμενόμενα αποτελέσματα</p>	<p>Ειδικότερα μέσα από τις δράσεις επιδιώκεται:</p> <p>Ενδυνάμωση πολιτών μέσω τέχνης και τοπικής πολιτιστικής κληρονομιάς</p> <p>Ανάπτυξη της ενσυναίσθησης και της κοινωνικής αλληλεπίδρασης σε πολιτιστικά και φυσιολατρικά δρώμενα ☒ Βελτίωση της ποιότητας ζωής, την υγιή γήρανση και την καταπολέμηση του κοινωνικού αποκλεισμού και της περιθωριοποίησης</p> <p>Ευαισθητοποίηση ευρύ κοινού για θέματα κοινωνικής συνοχής</p>

	Καταγραφή δεδομένων, αναγκών και δεικτών ευπαθών ομάδων με σκοπό τη συμπερίληψη και αποτελεσματικότερη χάραξη πολιτισμού – τουρισμού για την κοινωνική συνοχή			
Προϋπολογισμός	100.000 €			
Πρόγραμμα χρηματοδότησης	ΠΕΠ ΠΕΔ			
Ταμείο χρηματοδότησης	ΕΤΠΑ			
Φορέας Υλοποίησης	Διαδημοτικό			
Ωφελούμενοι/ ομάδες στόχοι	Ευπαθείς ομάδες πληθυσμού (π.χ. άτομα τρίτης ηλικίας, ασθενείς, οικογενειακοί φροντιστές, άτομα – οικογένειες σε κοινωνική απομόνωση, άπορες οικογένειες, άνεργοι, κάτοικοι δυσπρόσιτων περιοχών και άτομα που διαβιούν στα όρια της φτώχειας) και γενικός πληθυσμός (π.χ. δημότες και τουρίστες).			
Σύνδεση με Προτεραιότητες/Ειδικούς Στόχους/δράσεις ΠΕΠ ΠΔΕ 2021-2027	<p>Προτεραιότητα: 4Α. Ενίσχυση υποδομών στο πλαίσιο της κοινωνικής συνοχής στην Περιφέρεια Δυτικής Ελλάδας</p> <p>Ειδικός στόχος: Ειδικός στόχος: RSO4.6. Ενίσχυση του ρόλου του πολιτισμού και του βιώσιμου τουρισμού στην οικονομική ανάπτυξη, την κοινωνική ένταξη και την κοινωνική καινοτομία (ΕΤΠΑ)</p> <p>Τύπος Δράσης 4Α.νι.1: Προώθηση του τουρισμού - πολιτισμού για την στήριξη της κοινωνικής συνοχής: Παρεμβάσεις τουρισμού-πολιτισμού σε περιοχές περιβαλλοντικού, πολιτιστικού και κοινωνικού ενδιαφέροντος, στο πλαίσιο των ΟΧΕ</p> <p>Κωδικός Παρέμβασης 165: Προστασία, ανάπτυξη και προβολή της δημόσιας τουριστικής περιουσίας και υπηρεσιών στον τομέα του τουρισμού</p>			
Συμβατότητα με το πρόγραμμα τις ΠΔΕ	Προτεραιότητα: 4Α. Ενίσχυση υποδομών στο πλαίσιο της κοινωνικής συνοχής στην Περιφέρεια Δυτικής Ελλάδας			
Χρονικός προγραμματισμός	Έναρξη: 1ο εξάμηνο 2025 Λήξη : 2ο εξάμηνο 2027			
Χρονοδιάγραμμα υλοποίησης Πράξεων Στρατηγικής ΟΧΕ				
Πράξη	Ημερομηνία δημοσίευσης	Ημερομηνία Νομικής Δέσμευσης	Χρονική διάρκεια υλοποίησης	Ημερομηνία λήξης
Υπηρεσίες στην κοινότητα και κατ οίκον για τον πολιτισμό και την				



κοινωνική συνοχή της περιοχής παρέμβασης				
Ενέργειες ωρίμανσης Πράξεων Στρατηγικής ΟΧΕ				
Πράξη	Π/Υ Δ.Δ. πράξης	Αιτούμενος Π/Υ τεχνικών μελετών ωριμότητας/υποέργο	Στάδιο εξέλιξης τεχνικών μελετών*	Στάδιο εξέλιξης άλλων διοικητικών ενεργειών**
Υπηρεσίες στην κοινότητα και κατ οίκον για τον πολιτισμό και την κοινωνική συνοχή της περιοχής παρέμβασης	100. 000 €	-	-	-

Τίτλος Πράξης	Δημιουργία τοπικού σήματος “Brand” των αγροδιατροφικών προϊόντων και των τουριστικών υπηρεσιών που παράγονται εντός της περιοχής εφαρμογής της ΟΧΕ Άκτιου – Βόνιτσας και Αμφιλοχίας
Κωδικός πράξης	2.2.2
Ειδικός Στόχος	2.2: Προστασία, διατήρηση, ανάδειξη και τουριστική αξιοποίηση των φυσικών και πολιτιστικών πόρων της περιοχής, καθώς και εμπλουτισμός του τουριστικού προϊόντος μέσω διασυνδέσεων με άλλους κλάδους της τοπικής οικονομίας
Περιγραφή	<p>Οι αγροκτηνοτροφικές δραστηριότητες αποτελούν έναν από τους κύριους οικονομικούς τομείς της Περιφερειακής Ενότητας της Αιτωλοακαρνανίας και φυσικά απ’ αυτό δε θα μπορούσαν να αποτελέσουν εξαίρεση οι δύο Δήμοι που περιλαμβάνονται στη περιοχή εφαρμογής της ΟΧΕ Άκτιου – Βόνιτσας και Αμφιλοχίας.</p> <p>Προς ενίσχυση αυτού αναφέρεται ότι στον Δήμο Άκτιου – Βόνιτσας υπάρχουν συνολικά 157.567 καλλιεργήσιμα στρέμματα ενώ αντίστοιχα στο Δήμο Αμφιλοχίας τα καλλιεργήσιμα στρέμματα ανέρχονται σε 362.379.</p> <p>Τα κύρια προϊόντα που παράγονται είναι: Επιτραπέζιες ελιές, ελαιοποιήσιμες ελιές, βρώμη, σιτάρι σκληρό, καρυδιές, αμπέλι κ.α.</p> <p>Επιπλέον, στη Περιφερειακή Ενότητα της Αιτωλοακαρνανίας καταγράφεται περίπου το 10% του ζωικού κεφαλαίου της χώρας σε αιγοπρόβατα και το 6% σε βοοειδή και φυσικά το ίδιο ισχύει και για τους Δήμους Άκτιου – Βόνιτσας και Αμφιλοχίας. Το γεγονός αυτό έχει συμβάλει να αναπτυχθεί στη περιοχή μια σημαντική βιοτεχνία στο τομέα των γαλακτοκομικών προϊόντων και να παράγονται προϊόντα όπως: φέτα, γραβιέρα, κεφαλοτύρι Κεφαλογραβιέρα Αμφιλοχίας, ανθότυρο, γιαούρτι κ.α.</p>



Παρ' όλα τα σημαντικά αυτά μεγέθη που διαθέτει η περιοχή στον αγροδιατροφικό τομέα δεν έχει γίνει δυνατό να αποκομίσει και τα αντίστοιχα οφέλη ως περιοχή.

Επιπλέον, εντός της περιοχής εφαρμογής της ΟΧΕ υπάρχουν πόλοι συγκέντρωσης και διακίνησης τουριστών με σημαντικότερο αυτών το διεθνές αεροδρόμιο του Άκτιου. Αξίζει ν' αναφερθεί ότι κατά το έτος 2022 διακινήθηκαν μέσω του αεροδρομίου 773.587 επιβάτες ενώ τα προσωρινά στοιχεία, που προέρχονται από τη διαχειρίστρια εταιρεία του αεροδρομίου FRAPORT, για τον μήνα Αύγουστο του 2023 δείχνουν μια αύξηση της επιβατικής κίνησης σε ποσοστό 6,2%. Όλοι αυτοί οι επισκέπτες είναι καταναλωτές αυτών των τοπικών προϊόντων που τα βρίσκουν στα εστιατόρια και τις μονάδες φιλοξενίας της περιοχής χωρίς όμως να το γνωρίζουν αυτό. Το γεγονός αυτό έχει ως αποτέλεσμα τα αγροδιατροφικά προϊόντα και κατ' επέκταση οι παραγωγοί να χάνουν μια τεράστια υπεραξία που θα μπορούσαν να έχουν εάν αναπτύσσονταν ένα τοπικό σήμα ποιότητας των αγροδιατροφικών προϊόντων και ταυτόχρονα υπήρξε μια πιο θεσμική διασύνδεση με τους κλάδους του τουρισμού και της εστίασης.

Μέσω του προτεινόμενου έργου υπάρχει η προσδοκία να αναδειχθεί ακριβώς αυτή η ιδιαιτερότητα των τοπικών προϊόντων και να αποτελέσουν σημαντικό συγκριτικό πλεονέκτημα στην περιοχή καθώς και έναν σημαντικό πόλο τοπικής ανάπτυξης.

Επίσης, η προώθηση των τοπικών προϊόντων είναι σε αρμονία με την στρατηγική της Ευρωπαϊκής Επιτροπής που ονομάζεται «Farm to Fork Strategy» (https://food.ec.europa.eu/horizontal-topics/farm-fork-strategy_en) και η οποία βρίσκεται στην καρδιά της Ευρωπαϊκής Πράσινης Συμφωνίας και στοχεύει να κάνει το σύστημα τροφίμων πιο δίκαιο, υγιές και περιβαλλοντικά φιλικό.

Η διάδοση και προώθηση των τοπικών αγροδιατροφικών προϊόντων θα πραγματοποιηθεί μέσα από τις τοπικές επιχειρήσεις, ιδιαίτερα, όπως αναφέρθηκε προηγουμένως, απ' αυτές που δραστηριοποιούνται στον τομέα του τουρισμού και της εστίασης μέσω της δημιουργίας ενός σήματος "brand".

Το προτεινόμενο έργο θα περιλαμβάνει τις ακόλουθες ενέργειες:

- Τη δημιουργία ενός μητρώου αγροδιατροφικών προϊόντων και συνταγών στην επιλέξιμη περιοχή.
- Τη δημιουργία ενός σήματος (brand) «Τοπικών Προϊόντων της περιοχής ΟΧΕ», καθώς επίσης και τη μεθοδολογία που οδηγεί στην απόκτηση του σήματος από τους ωφελούμενους.
- Την ενημέρωση όλων των δυνητικών ωφελουμένων/επιχειρήσεων σχετικά με τη διαδικασία απόκτησης του παραπάνω σήματος ως εργαλείο παροχής ποιοτικών υπηρεσιών, marketing και διαφοροποίησης από τον ευρύτερο ανταγωνισμό.



	<ul style="list-style-type: none"> - Την εκπαίδευση των δικαιούχων ωφελουμένων/επιχειρήσεων για την εφαρμογή της μεθοδολογίας που οδηγεί στην απόκτηση του σήματος. - Την απονομή του σήματος κατόπιν επιθεωρήσεων σε ωφελουμένους/επιχειρήσεις που θα πληρούν τις προϋποθέσεις και θα αξιολογηθούν με επιτυχία. - Τη διοργάνωση ενός φεστιβάλ για τη προώθηση των οπικών αγροδιατροφικών προϊόντων - Τη δημιουργία μία ιστοσελίδας στην οποία θα παρουσιάζεται το σήμα καθώς και οι επιχειρήσεις που το έλαβαν. - Την προβολή των αποτελεσμάτων του έργου μέσω ιστοσελίδας και επιλεγμένων μέσων κοινωνικής δικτύωσης. <p>Την υλοποίηση δράσεων εξωστρέφειας προώθησης του Brand.</p>
Σκοπιμότητα/αναμενόμενα αποτελέσματα	<p>Η διάδοση και προώθηση των τοπικών αγροδιατροφικών προϊόντων θα πραγματοποιηθεί μέσα από τις τοπικές επιχειρήσεις, ιδιαίτερα, όπως αναφέρθηκε προηγουμένως, απ' αυτές που δραστηριοποιούνται στον τομέα του τουρισμού και της εστίασης μέσω της δημιουργίας ενός σήματος "brand". Η δημιουργία του σήματος θα ενισχύσει την εικόνα του τουρισμού της περιοχής, όπως επίσης και των επιχειρήσεων που δραστηριοποιούνται στον τουριστικό τομέα. Ως αποτέλεσμα, αναμένεται η αύξηση των τουριστικών ροών στην περιοχή με άμεσες επιπτώσεις:</p> <ul style="list-style-type: none"> - Στην απασχόληση στον τουριστικό τομέα - Στην απασχόληση στον αγροτικό τομέα
Προϋπολογισμός	330.000 €
Πρόγραμμα χρηματοδότησης	ΠΕΠ ΠΔΕ
Ταμείο χρηματοδότησης	ΕΤΠΑ
Φορέας Υλοποίησης	ΕΠΙΜΕΛΗΤΗΡΙΟ
Ωφελούμενοι/ ομάδες στόχοι	ΕΠΙΧΙΡΗΣΕΙΣ ΠΕΡΙΟΧΗΣ, ΠΑΡΑΓΩΓΟΙ, ΑΓΟΡΤΕΣ, ΚΤΗΝΟΤΡΟΦΟΙ
Σύνδεση με Προτεραιότητες/Ειδικούς Στόχους/δράσεις ΠΕΠ ΠΔΕ 2021-2027	<p>Προτεραιότητα: 4Α. Ενίσχυση υποδομών στο πλαίσιο της κοινωνικής συνοχής στην Περιφέρεια Δυτικής Ελλάδας</p> <p>Ειδικός στόχος: Ειδικός στόχος: RSO4.6. Ενίσχυση του ρόλου του πολιτισμού και του βιώσιμου τουρισμού στην οικονομική ανάπτυξη, την κοινωνική ένταξη και την κοινωνική καινοτομία (ΕΤΠΑ)</p>



	<p>Τύπος Δράσης 4Α.νι.1: Προώθηση του τουρισμού - πολιτισμού για την στήριξη της κοινωνικής συνοχής: Παρεμβάσεις τουρισμού-πολιτισμού σε περιοχές περιβαλλοντικού, πολιτιστικού και κοινωνικού ενδιαφέροντος, στο πλαίσιο των ΟΧΕ</p> <p>Κωδικός Παρέμβασης 165: Προστασία, ανάπτυξη και προβολή της δημόσιας τουριστικής περιουσίας και υπηρεσιών στον τομέα του τουρισμού</p>			
Συμβατότητα με το πρόγραμμα τις ΠΔΕ	Προτεραιότητα: 4Α. Ενίσχυση υποδομών στο πλαίσιο της κοινωνικής συνοχής στην Περιφέρεια Δυτικής Ελλάδας			
Χρονικός Προγραμματισμός				
Χρονοδιάγραμμα υλοποίησης Πράξεων Στρατηγικής ΟΧΕ				
Πράξη	Ημερομηνία δημοσίευσης	Ημερομηνία Νομικής Δέσμευσης	Χρονική διάρκεια υλοποίησης	Ημερομηνία λήξης
Δημιουργία τοπικού σήματος "Brand" των αγροδιατροφικών προϊόντων και των τουριστικών υπηρεσιών που παράγονται εντός της περιοχής εφαρμογής της ΟΧΕ Άκτιου – Βόνιτσας και Αμφιλοχίας			1 έτος	
Ενέργειες ωρίμανσης Πράξεων Στρατηγικής ΟΧΕ				
Πράξη	Π/Υ Δ.Δ. πράξης	Αιτούμενος Π/Υ τεχνικών μελετών ωριμότητας/υποέργο	Στάδιο εξέλιξης τεχνικών μελετών*	Στάδιο εξέλιξης άλλων διοικητικών ενεργειών**
Δημιουργία τοπικού σήματος "Brand" των αγροδιατροφικών προϊόντων και των τουριστικών υπηρεσιών που παράγονται εντός της περιοχής εφαρμογής της ΟΧΕ Άκτιου – Βόνιτσας και Αμφιλοχίας	330. 000 €	-	-	Απαιτείται ανάθεση μέσω ανοιχτού ηλεκτρονικού διαγωνισμού

Τίτλος Πράξης	Ενίσχυση επιχειρήσεων για πρόσληψη ανέργων (ΝΟΕ)
----------------------	---



Κωδικός πράξης	3.1.1
Ειδικός Στόχος	Ειδικός Στόχος 3.1. Ενίσχυση της απασχόλησης μέσω ενεργητικών πολιτικών και της αυτοαπασχόλησης
Περιγραφή	Βελτίωση της πρόσβασης στην απασχόληση και μέτρα ενεργοποίησης για όλα τα άτομα που αναζητούν εργασία, συγκεκριμένα, τους νέους, ιδίως μέσω της υλοποίησης των εγγυήσεων για τη νεολαία, τους μακροχρόνια ανέργους και τις μειονεκτούσες ομάδες στην αγορά εργασίας, και για τα οικονομικώς αδρανή άτομα. Η εκπόνηση προγραμμάτων εκπαίδευσης και κατάρτισης ανέργων, η διερεύνηση των τοπικών επιχειρήσεων για τις ανάγκες δεξιοτήτων και κατάρτισης προσωπικού και η διοργάνωση σχετικών ενημερωτικών εκδηλώσεων συμβάλλουν στην ενεργητική ένταξη και προωθούν ίσες ευκαιρίες ενεργής συμμετοχής στην κοινωνική ζωή όλων των πολιτών. Τα ανωτέρω σχετίζονται άμεσα με την άμβλυση των φαινομένου κοινωνικού αποκλεισμού, την καταπολέμηση των ανισοτήτων και την εξάλειψη των διακρίσεων. Η ιστορική σημασία της περιοχής, τόσο στα αρχαία/ ρωμαϊκά χρόνια, όσο και το ειδικό βάρος της διαμόρφωση του νεοελληνικού κράτους και ο προσιτός χαρακτήρας της την καθιστά σημαντικό πόλο έλξης για εγχώριο τουρισμό, δημιουργώντας προϋποθέσεις απασχόλησης και ανάπτυξης επιχειρήσεων
Σκοπιμότητα/αναμενόμενα αποτελέσματα	Οι δύο δήμοι επιδιώκουν την συγκράτηση του τοπικού πληθυσμού με την ανάπτυξη δράσεων απασχόλησης. Οι παρεμβάσεις εστιάζουν, κυρίως, σε περιοχές με επιβαρυσμένα χαρακτηριστικά και υψηλή συγκέντρωση ευπαθών και ευάλωτων κοινωνικών ομάδων πληθυσμού. Η ενίσχυση της οικονομικής ανάπτυξης της περιοχής και η αντιστροφή της φθίνουσας πορείας της
Προϋπολογισμός	200.000
Πρόγραμμα χρηματοδότησης	ΠΕΠ ΠΔΕ
Ταμείο χρηματοδότησης	ΕΚΤ +
Φορέας Υλοποίησης	ΔΙΑΔΗΜΟΤΙΚΟ
Ωφελούμενοι/ ομάδες στόχοι	Άνεργοι με έμφαση σε νέους, μακροχρόνια ανέργους, μειονεκτούσες ομάδες
Σύνδεση με Προτεραιότητες/Ειδικούς Στόχους/δράσεις ΠΕΠ ΠΔΕ 2021-2027	Ειδικός Στόχος ΠΔΕ ΕΣΟ4.1. Βελτίωση της πρόσβασης στην απασχόληση και μέτρα ενεργοποίησης για όλα τα άτομα που αναζητούν εργασία, συγκεκριμένα, τους νέους, ιδίως μέσω της υλοποίησης των εγγυήσεων για τη νεολαία, τους μακροχρόνια ανέργους και τις μειονεκτούσες ομάδες στην αγορά εργασίας, και για τα οικονομικώς αδρανή άτομα, καθώς και μέσω της προώθησης της αυτοαπασχόλησης και της κοινωνικής οικονομίας· (ΕΚΤ+)



	Κατηγορία Δράσεων 4B.α.1: Ενεργητικές Πολιτικές Απασχόλησης στο πλαίσιο υλοποίησης στρατηγικών ΟΧΕ / Ενίσχυση επιχειρήσεων για πρόσληψη ανέργων (ΝΘΕ) με έμφαση στις ευπαθείς ομάδες . Πεδίο Παρέμβασης 134. Μέτρα για τη βελτίωση της πρόσβασης στην απασχόληση			
Συμβατότητα με το πρόγραμμα τις ΠΔΕ	Προτεραιότητα: 4B. Ενίσχυσης της κοινωνικής συνοχής και του ανθρώπινου δυναμικού στην Περιφέρεια Δυτικής Ελλάδας			
Χρονικός προγραμματισμός				
Χρονοδιάγραμμα υλοποίησης Πράξεων Στρατηγικής ΟΧΕ/ΒΑΑ				
Πράξη	Ημερομηνία δημοσίευσης	Ημερομηνία Νομικής Δέσμευσης	Χρονική διάρκεια υλοποίησης	Ημερομηνία λήξης
Στήριξη της αυτοαπασχόλησης και της σύστασης επιχειρήσεων		02/2025	24	02/2027
Ενέργειες ωρίμανσης Πράξεων Στρατηγικής ΟΧΕ/ΒΑΑ				
Πράξη	Π/Υ Δ.Δ. πράξης	Αιτούμενος Π/Υ τεχνικών μελετών ωριμότητας/υποέργο	Στάδιο εξέλιξης τεχνικών μελετών*	Στάδιο εξέλιξης άλλων διοικητικών ενεργειών**
Στήριξη της αυτοαπασχόλησης και της σύστασης επιχειρήσεων	200.000 €	Δεν απαιτείται	Δεν απαιτείται	Δεν απαιτείται

Τίτλος Πράξης	Προώθηση ανέργων στην επιχειρηματικότητα μέσω προγραμμάτων επιδότησης και αυτοαπασχόλησης ανέργων
Κωδικός πράξης	3.1.2
Ειδικός Στόχος	Ειδικός Στόχος 3.1. Ενίσχυση της απασχόλησης μέσω ενεργητικών πολιτικών και της αυτοαπασχόλησης
Περιγραφή	Υποστήριξη δράσεις για τη δημιουργία βιώσιμων θέσεων εργασίας, δράσεις επαγγελματικής κατάρτισης που οδηγούν σε πιστοποίηση γνώσεων, δράσεις αναβάθμισης γνώσεων και δεξιοτήτων ανθρώπινου δυναμικού σε θεματικές



	<p>που συνδέονται με δυναμικούς ή αναδυόμενους τομείς της περιφερειακής οικονομίας και δράσεις αναχαίτισης του μεταναστευτικού ρεύματος επιστημόνων ("brain drain").</p> <p>Αξιοποίηση του στοιχείου της κοινωνικής επιχειρηματικότητας για την ένταξη των ευαίσθητων κοινωνικά ομάδων στην αγορά εργασίας,</p> <p>Έμφαση θα δοθεί στην δημιουργία Επιχειρήσεων σε τομείς που έχουν αναδειχτεί στο πλαίσιο της εξειδίκευσης της Στρατηγικής Έξυπνης Εξειδίκευσης της ΠΔΕ</p>
Σκοπιμότητα/αναμενόμενα αποτελέσματα	Ενίσχυση της οικονομικής ανάπτυξης και συγκράτηση του τοπικού πληθυσμού με την ανάπτυξη δράσεων απασχόλησης.
Προϋπολογισμός	200.000
Πρόγραμμα χρηματοδότησης	ΠΕΠ ΠΔΕ
Ταμείο χρηματοδότησης	ΕΚΤ +
Φορέας Υλοποίησης	ΔΙΑΔΗΜΟΤΙΚΟ
Ωφελούμενοι/ ομάδες στόχοι	Άνεργοι με έμφαση σε νέους, μακροχρόνια ανέργους, μειονεκτούσες ομάδες
Σύνδεση με Προτεραιότητες/Ειδικούς Στόχους/δράσεις ΠΕΠ ΠΔΕ 2021-2027	<p>Ειδικός Στόχος ΠΔΕ ΕΣΟ4.1. Βελτίωση της πρόσβασης στην απασχόληση και μέτρα ενεργοποίησης για όλα τα άτομα που αναζητούν εργασία, συγκεκριμένα, τους νέους, ιδίως μέσω της υλοποίησης των εγγυήσεων για τη νεολαία, τους μακροχρόνια ανέργους και τις μειονεκτούσες ομάδες στην αγορά εργασίας, και για τα οικονομικώς αδρανή άτομα, καθώς και μέσω της προώθησης της αυτοαπασχόλησης και της κοινωνικής οικονομίας· (ΕΚΤ+</p> <p>Κατηγορία Δράσεων 4B.α.1: Ενεργητικές Πολιτικές Απασχόλησης στο πλαίσιο υλοποίησης στρατηγικών ΟΧΕ : Προώθηση ανέργων στην επιχειρηματικότητα μέσω προγραμμάτων επιδότησης της αυτοαπασχόλησης ανέργων</p> <p>Πεδίο Παρέμβασης 137. Στήριξη της αυτοαπασχόλησης και της σύστασης επιχειρήσεων Προτεραιότητα: 4B. Ενίσχυσης της κοινωνικής συνοχής και του ανθρώπινου δυναμικού στην Περιφέρεια Δυτικής Ελλάδας</p>
Συμβατότητα με το πρόγραμμα τις ΠΔΕ	Προτεραιότητα: 4B. Ενίσχυσης της κοινωνικής συνοχής και του ανθρώπινου δυναμικού στην Περιφέρεια Δυτικής Ελλάδας
Χρονικός προγραμματισμός	
Χρονοδιάγραμμα υλοποίησης Πράξεων Στρατηγικής ΟΧΕ/ΒΑΑ	



Πράξη	Ημερομηνία δημοσίευσης	Ημερομηνία Νομικής Δέσμευσης	Χρονική διάρκεια υλοποίησης	Ημερομηνία λήξης
Στήριξη της αυτοαπασχόλησης και της σύστασης επιχειρήσεων		02/2025	24	02/2027
Ενέργειες ωρίμανσης Πράξεων Στρατηγικής ΟΧΕ/ΒΑΑ				
Πράξη	Π/Υ Δ.Δ. πράξης	Αιτούμενος Π/Υ τεχνικών μελετών ωριμότητας/υποέργο	Στάδιο εξέλιξης τεχνικών μελετών*	Στάδιο εξέλιξης άλλων διοικητικών ενεργειών**
Στήριξη της αυτοαπασχόλησης και της σύστασης επιχειρήσεων	200.000 €	Δεν απαιτείται	Δεν απαιτείται	Δεν απαιτείται

Τίτλος Πράξης	Παροχή υπηρεσιών Συμβούλου τεχνικής στήριξης- Δράσεις υποστήριξης, προβολής, δημοσιότητας, της ΟΧΕ
Κωδικός πράξης	4.1.1
Ειδικός Στόχος	Ειδικός Στόχος Δράσεις υποστήριξης, προβολής, δημοσιότητας, της ΟΧΕ
Περιγραφή	Υλοποίηση δράσεων τεχνικής υποστήριξης, προβολής, δημοσιότητας, της ΣΒΑΑ/ΟΧΕ μέσω της ενίσχυσης των Τελικών Δικαιούχων των πράξεων της Στρατηγικής αλλά και προβολή των αποτελεσμάτων της ΣΒΑΑ/ΟΧΕ
Σκοπιμότητα/αναμενόμενα αποτελέσματα	Ενίσχυσης των Τελικών Δικαιούχων των πράξεων της Στρατηγικής αλλά και προβολή των αποτελεσμάτων της ΟΧΕ
Προϋπολογισμός	50.000
Πρόγραμμα χρηματοδότησης	ΠΕΠ ΠΔΕ
Ταμείο χρηματοδότησης	ΕΤΠΑ
Φορέας Υλοποίησης	ΔΙΑΔΗΜΟΤΙΚΟ
Φορέας Λειτουργίας	-
Ωφελούμενοι/ ομάδες στόχοι	Πληθυσμός Περιοχής Παρέμβασης



Σύνδεση με Προτεραιότητες/Ειδικούς Στόχους/δράσεις ΠΕΠ ΠΔΕ 2021-2027		Τύπος Δράσης 6.1: Τεχνική Βοήθεια ΕΤΠΑ Πεδίο Παρέμβασης 179. Ενημέρωση και επικοινωνία / Προετοιμασία, υλοποίηση, παρακολούθηση και έλεγχος Προτεραιότητα για τεχνική βοήθεια σύμφωνα με το άρθρο 36 παράγραφος 4 του ΚΚΔ: 6. Προτεραιότητα «Τεχνική βοήθεια» ΕΤΠΑ		
Χρονικός προγραμματισμός		Έναρξη: 1ο εξάμηνο 2025 Λήξη : 2ο εξάμηνο 2027		
Χρονοδιάγραμμα υλοποίησης Πράξεων Στρατηγικής ΟΧΕ				
Πράξη	Ημερομηνία δημοσίευσης	Ημερομηνία Νομικής Δέσμευσης	Χρονική διάρκεια υλοποίησης	Ημερομηνία λήξης
Δράσεις υποστήριξης, προβολής, δημοσιότητας, της ΣΒΑΑ/ΟΧΕ	1ο εξάμηνο 2025	1ο εξάμηνο 2025	2ο εξάμηνο 2027	2ο εξάμηνο 2027
Ενέργειες ωρίμανσης Πράξεων Στρατηγικής ΟΧΕ				
Πράξη	Π/Υ Δ.Δ. πράξης	Αιτούμενος Π/Υ τεχνικών μελετών ωριμότητας/υποέργο	Στάδιο εξέλιξης τεχνικών μελετών*	Στάδιο εξέλιξης άλλων διοικητικών ενεργειών**
Δράσεις υποστήριξης, προβολής, δημοσιότητας, της ΣΒΑΑ/ΟΧΕ	50.000 €	-	-	-

Πέρα από τις ανωτέρω προτάσεις πρέπει να σημειωθεί πως κατετέθησαν και αυτές που προέκυψαν μετά από την εκ του σύνεγγυς συνεργασία- διαβούλευση με τους εταίρους και τις συλλογικότητες της Περιοχής Παρέμβασης ήτοι οι κάτωθι για τις οποίες θα αναζητηθούν χρηματοδοτήσεις από άλλα Προγράμματα και εργαλεία.

ΠΙΝΑΚΑΣ ΕΡΓΩΝ ΚΑΙ ΔΡΑΣΕΩΝ Β ΠΡΟΤΕΡΑΙΟΤΗΤΑΣ	
1	Εκσυγχρονισμός λειτουργίας δικτύων ύδρευσης Ανοιξιάτικου και Καταφούρκου Δήμου Αμφιλοχίας (μελέτες) 61.528,00 €
2	Σχέδιο διαχείρισης υδάτινων πόρων δήμου Ακτίου Βόνιτσας 200.000,00 €



3	Σύστημα διαχείρισης δικτύων ύδρευσης δήμου Ακτίου-Βόνιτσας	4.460.000,00 €
4	Βελτίωση υποδομών ύδρευσης Δήμου Ακτίου Βόνιτσας	7.500.000,00 €
5	Αντικατάσταση δικτύου ύδρευσης Κοινότητας Δρυμού -Οικισμού Γουγγουβλης και Περιοχής «Παλιονήσιου» Δήμου Ακτίου Βόνιτσας	1.500.000,00 €
6	Αντικατάσταση δικτύου αποχέτευσης Πλαγιάς Δήμου Ακτίου-Βόνιτσας	2.900.000,00 €
7	Επέκταση δικτύου αποχέτευσης Παλαίρου	1.000.000,00 €
8	Ολοκλήρωση αποχέτευσης Πογωνίας	2.550.000,00 €
9	Συμπληρωματικά έργα δικτύου αποχέτευσης Κατούνας και ΕΕΛ	3.000.000,00 €
10	Υδροδότηση παραλιακής ζώνης Πλαγιά-Πογωνία Δήμου Ακτίου Βόνιτσας	5.500.000,00 €
11	Έξυπνο σύστημα παρακολούθησης της κλιματικής αλλαγής στην περιοχή της ΟΧΕ ΑΒΑΜ	600.000,00 €
12	Οδοποιία Παραλιακού Μετώπου: Βαθιαβάλη-Πογωνία Πάλαιρος	8.150.000,00 €
13	Ολοκληρωμένη αστική ανάπλαση περιοχών Δήμου Ακτίου – Βόνιτσας (Χώρα-Κατούνα-Μοναστηράκι-Πάλαιρος)	6.000.000,00 €
14	Διάνοιξη και κατασκευή οδών σχεδίου περιμετρικά των Ο.Τ. 155, 156 και 162 εντός σχεδίου πόλεως Αμφιλοχίας	145.000,00 €
16	Περιφερειακή Οδός Παλαίρου	10.000.000,00 €
17	Περιφερειακή Οδός Βόνιτσας	10.000.000,00 €
18	Έργα επισκευής οδοποιίας προς Ιαματικά Λουτρά Τρυφού-Άγιο Βάρβαρο-Φαράγγι Νήσας	4.000.000,00 €
19	Αλιευτικά καταφύγια (Λουτρακίου-Παλιάμπελων-Δρυμού-Πογωνίας-Αγ. Νικολάου-Πλαγιάς)	3.000.000,00 €
20	Ενεργειακή αναβάθμιση σχολικών συγκροτημάτων δήμου Ακτίου-Βόνιτσας (Κατούνας-Θυρρείου)	1.000.000,00 €
21	Ενεργειακή αναβάθμιση δημοτικών κτιρίων Δήμου Ακτίου-Βόνιτσας (Παλαίρου – Κατούνας-Μοναστηρακίου)	800.000,00 €
22	Επέκταση-ενεργειακή αναβάθμιση σχολικών συγκροτημάτων Παλαίρου	900.000,00 €
23	Επέκταση-ενεργειακή αναβάθμιση δημοτικού σχολείου Πλαγιάς Δήμου Ακτίου-Βόνιτσας	800.000,00 €
24	Ενεργειακή αναβάθμιση – επισκευή σχολείου Παλιάμπελων	300.000,00 €
25	Ενεργειακή αναβάθμιση κτιρίου «Κοσμάς ο Αιτωλός» (Κέντρο Πολιτισμού και Περιβάλλοντος)	900.000,00 €



27	Εγκατάσταση φωτοβολταϊκών συστημάτων σε δημοτικά ακίνητα του Δήμου Ακτίου-Βόνιτσας	12.000.000,00 €
28	Ολοκληρωμένο σύστημα διαχείρισης αδρανών αποβλήτων (ΑΕΚΚ) Δήμου Ακτίου Βόνιτσας	1.500.000,00 €
29	Λειτουργική αναβάθμιση καταφυγίου τουριστικών σκαφών Βόνιτσας	3.000.000,00 €
30	Δημιουργία Μαρίνας στην περιοχή Κουκουμίτσας	250.000,00 €
31	Δημιουργία μαρίνας στην περιοχή Πλαγιάς	250.000,00 €
32	Δημιουργία-Ανάδειξη ορειβατικών μονοπατιών – διαδρομών πεζοπορίας και ποδηλατοδρομίας	1.000.000,00
33	Δημιουργία-ανάδειξη αναρριχητικών πεδίων	100.000,00 €
34	Δημιουργία-ανάδειξη καταδυτικού πάρκου στην θαλάσσια περιοχή Πογωνίας	750.000,00 €
35	Δράσεις ανάπτυξης εναλλακτικού τουρισμού (αθλητικές διοργανώσεις)	500.000,00 €
36	Διαδρομές θρησκευτικού τουρισμού (Αη Λιας-Αγ. Δημήτριος Δρυμού, Παλαίρου, Αγ. Παρασκευή Βόνιτσας. Κομπώτης, Κονωπίνας-Παναγιά Ρόμβου, Βροχοτινης, Βονίτσας-Άγιος Βάρβαρος Τρυφού)	25.000.000,00 €
37	Λειτουργία Κέντρου Συνεργειών – διασύνδεσης των αγροτικών και ορεινών περιοχών με τα αστικά κέντρα στην πόλη της Αμφιλοχίας	470.000,00 €
38	Ανοικτό Μουσείο – Θεματικό Πάρκο Ναυμαχίας Ακτίου	3.000.000,00 €
39	Δημιουργία-ανάδειξη Βοτανικού Κήπου και Βοτανικού Μουσείου στον Δρυμό	750.000,00 €
40	Αξιοποίηση υδατορέματος Μοναστηρακίου και καταρράκτη Σεπετού	10.000.000,00 €
41	Ενδυνάμωση και ανάπτυξη ικανοτήτων στελεχών των Δήμων	37,200.00
42	Υποστήριξη της διαδικασίας προσαρμογής των επιχειρήσεων στις αλλαγές που απαιτούνται ιδίως για την προώθηση της απασχόλησης στον αγροδιατροφικό τομέα, τον θεματικό τουρισμό κ.α.	575.000,00 €
43	Ολοκληρωμένη αστική ανάπλαση ΠΛΑΓΙΑΣ - ΔΗΜΙΟΥΡΓΙΑ ΑΘΛΗΤΙΚΟΥ ΚΕΝΤΡΟΥ ΚΑΙ ΒΡΕΦΟΝΗΠΙΑΚΟΥ ΣΤΑΘΜΟΥ	3.500.000,00 €
44	Επισκέψεις ζωής	500.000,00 €
ΣΥΝΟΛΟ		137.411.528,00
		€



Πίνακας: Συνάφεια πράξεων Στρατηγικής ΟΧΕ/ΒΑΑ με άλλες Στρατηγικές και Προγράμματα					
ΕΣ	Πράξη	Π/Υ Δ.Δ. πράξης	Συνάφεια με RIS3 ΠΔΕ	Συνάφεια με ΟΧΕ τουρισμού – πολιτισμού ή και Στρατηγικό & Επιχειρησιακό Σχέδιο Τουρισμού ΠΔΕ	Συνάφεια με άλλα Προγράμματα
Ε.Σ. 1.1	Αναβάθμιση και εκσυγχρονισμός εγκατάστασης επεξεργασίας λυμάτων Αμφιλοχίας	2.000.000, 00 €	Τομέας «Περιβάλλον Κυκλική Οικονομία»	4: –	Περιφερειακό Πρόγραμμα Ανάπτυξης Δυτικής Ελλάδας 2021-2025: Αναπτυξιακός Στόχος 4 Ανάπτυξη Υποδομών
Ε.Σ. 1.1	ΕΠΕΚΤΑΣΗ ΔΙΚΤΥΟΥ ΑΠΟΧΕΤΕΥΣΗΣ ΠΟΓΩΝΙΑΣ	2.500.000, 00 €	Τομέας «Περιβάλλον Κυκλική Οικονομία»	4: –	Περιφερειακό Πρόγραμμα Ανάπτυξης Δυτικής Ελλάδας 2021-2025: Αναπτυξιακός Στόχος 4 Ανάπτυξη Υποδομών
Ε.Σ. 1.2	Ανάδειξη περιοχής ΧΩΡΑΣ και παραλιακής ζώνης Βόνιτσας έως Αναΐς και κατασκευή ανοιχτού θεάτρου και χώρου πολιτισμού στα παλαιά σφαγεία Αναΐς	6.000.000,00 €	Τομέας «Τουρισμός, Πολιτισμός Δημιουργική Βιομηχανία»	2: &	Περιφερειακό Πρόγραμμα Ανάπτυξης Δυτικής Ελλάδας 2021-2025: Αναπτυξιακός Στόχος 5 Εξωστρέφεια 5.3 Προστασία και ανάδειξη μνημείων, αρχαιολογικών χώρων και τόπων ιστορικού ενδιαφέροντος
Ε.Σ. 1.2	Ενεργειακή αναβάθμιση - ανάπλαση - αξιοποίηση του Λαογραφικό Μουσείο Κατούνας Δήμου Ακτίου-Βόνιτσας μέσω και διασύνδεσης του οικισμού με την Αμβρακία οδό (σύνδεση με Σαμάκι)	4.000.000,00 €	Τομέας «Αειφόρος Ενέργεια» Τομέας 4: «Περιβάλλον – Κυκλική Οικονομία»	5:	
Ε.Σ. 1.2	Αξιοποίηση – επανάχρηση του κληροδοτήματος Κουτρολού με τη μετατροπή του οικήματος σε βιβλιοθήκη - ανάπλαση κεντρικής οδού και της πλατείας Μοναστηρακίου	2.000.000,00 €	Τομέας «Τουρισμός, Πολιτισμός Δημιουργική Βιομηχανία»	2: &	Περιφερειακό Πρόγραμμα Ανάπτυξης Δυτικής Ελλάδας 2021-2025: Αναπτυξιακός Στόχος 5 Εξωστρέφεια 5.3 Προστασία και ανάδειξη μνημείων, αρχαιολογικών χώρων και τόπων ιστορικού ενδιαφέροντος
Ε.Σ. 1.2	Ολοκληρωμένη αστική ανάπλαση Παλιάμπελων	2.200.000,00 €	Τομέας «Τουρισμός, Πολιτισμός Δημιουργική Βιομηχανία»	2: &	Περιφερειακό Πρόγραμμα Ανάπτυξης Δυτικής Ελλάδας 2021-2025: Αναπτυξιακός Στόχος 5 Εξωστρέφεια 5.3 Προστασία και ανάδειξη μνημείων, αρχαιολογικών χώρων και τόπων ιστορικού ενδιαφέροντος



Ε.Σ. 1.2	Ενεργειακή αναβάθμιση κλειστού και αξιοποίηση περιβάλλοντος χώρου μέσω ολοκληρωμένης παρέμβασης	1.700.000,00 €	Τομέας 5: «Αειφόρος Ενέργεια» Τομέας 4: «Περιβάλλον – Κυκλική Οικονομία»		
Ε.Σ. 1.2	Ολοκληρωμένη Αστική Ανάπλαση Παλαίρου	3.100.000,00 €	Τομέας 2: «Τουρισμός, Πολιτισμός & Δημιουργική Βιομηχανία»	Περιφερειακό Πρόγραμμα Ανάπτυξης Δυτικής Ελλάδας 2021-2025: Αναπτυξιακός Στόχος 5 Εξωστρέφεια 5.3 Προστασία και ανάδειξη μνημείων, αρχαιολογικών χώρων και τόπων ιστορικού ενδιαφέροντος	
Ε.Σ. 1.2	Ανάπλαση παραλιακού μετώπου της πόλης της Αμφιλοχίας	700.000,00 €	Τομέας 2: «Τουρισμός, Πολιτισμός & Δημιουργική Βιομηχανία»	Περιφερειακό Πρόγραμμα Ανάπτυξης Δυτικής Ελλάδας 2021-2025: Αναπτυξιακός Στόχος 5 Εξωστρέφεια 5.3 Προστασία και ανάδειξη μνημείων, αρχαιολογικών χώρων και τόπων ιστορικού ενδιαφέροντος	
Ε.Σ. 1.2	Ενεργειακή αναβάθμιση και εξοικονομηση ενέργειας δημοτικών κτιρίων και σχολικών μοναδων Δήμου Αμφιλοχίας	1.200.000,00 €	Τομέας 5: «Αειφόρος Ενέργεια»		
Ε.Σ. 1.2	Αναβάθμιση και δημιουργία δικτύου δημοτικού Οδοφωτισμού (Φ/Β-LED-τηλεδιαχείριση) Αμφιλοχίας, Λουτρού, Μενιδίου και Ν. Χαλκιοπούλων	800.000,00 €	Τομέας 5: «Αειφόρος Ενέργεια»		
Ε.Σ. 1.2	Αξιοποίηση κτηριακού συγκροτήματος Ένωσης στην Αμφιλοχία για δημιουργία Πολυώρου/Συνεδριακού κέντρου και στέγαση κοινωνικών δομών	1.600.000,00 €	Τομέας 2: «Τουρισμός, Πολιτισμός & Δημιουργική Βιομηχανία»	Περιφερειακό Πρόγραμμα Ανάπτυξης Δυτικής Ελλάδας 2021-2025: Αναπτυξιακός Στόχος 5 Εξωστρέφεια 5.3 Προστασία και ανάδειξη μνημείων, αρχαιολογικών χώρων και τόπων ιστορικού ενδιαφέροντος	
Ε.Σ. 1.2	Αγορά, επέκταση και αξιοποίηση συνεχιζόμενου κτηρίου Δημοτικής Βιβλιοθήκης ως ένας χώρος διαφύλαξης πολιτισμικής κληρονομιάς, συναντήσεων και προαγωγής πολιτιστικών δρώμενων περιοχής	600.000,00 €	Τομέας 2: «Τουρισμός, Πολιτισμός & Δημιουργική Βιομηχανία»	Περιφερειακό Πρόγραμμα Ανάπτυξης Δυτικής Ελλάδας 2021-2025: Αναπτυξιακός Στόχος 5 Εξωστρέφεια 5.3 Προστασία και ανάδειξη μνημείων, αρχαιολογικών χώρων και τόπων ιστορικού ενδιαφέροντος	



Ε.Σ. 1.3	Ενεργειακή αναβάθμιση δημόσιων κτιρίων – Δρασεις ενεργειακης αναβάθμισης και εξοικονόμησης ενεργειας (ΕΞΕ) και αξιοποίησης ανανεώσιμων πηγών ενέργειας (ΑΠΕ) ΑΠΕ σε αθλητικές εγκαταστάσεις (Δημοτικό Γυμναστήριο Αμφιλοχίας)	669.600,00 €	Τομέας «Αειφόρος Ενέργεια»	5:	
Ε.Σ. 1.3	Ανάδειξη αρχαιολογικού χώρου Αρχαίας Λιμναίας	350.000, 00 €	Τομέας «Τουρισμός, Πολιτισμός Δημιουργική Βιομηχανία»	2: &	Περιφερειακό Πρόγραμμα Ανάπτυξης Δυτικής Ελλάδας 2021-2025: Αναπτυξιακός Στόχος 5 Εξωστρέφεια 5.3 Προστασία και ανάδειξη μνημείων, αρχαιολογικών χώρων και τόπων ιστορικού ενδιαφέροντος
Ε.Σ. 2.2	Υπηρεσίες στην κοινότητα και κατ οίκον για τον πολιτισμό και την κοινωνική συνοχή της περιοχής παρέμβασης.	100.000, 00 €	Τομέας «Τουρισμός, Πολιτισμός Δημιουργική Βιομηχανία»	2: &	
Ε.Σ. 2.2	Δημιουργία τοπικού σήματος "Brand" των αγροδιατροφικών προϊόντων που παράγονται εντός της περιοχής εφαρμογής της ΟΧΕ Ακτίου-Βόνιτσας και Αμφιλοχίας	330.000, 00 €	Τομέας «Τουρισμός, Πολιτισμός Δημιουργική Βιομηχανία»	2: &	
Ε.Σ. 3.1	Μέτρα για τη βελτίωση της πρόσβασης στην απασχόληση	200.000, 00 €			
Ε.Σ. 3.1	Πρώθηση ανέργων στην επιχειρηματικότητα μέσω προγραμμάτων επιδότησης και αυτοαπασχόλησης ανέργων	200.000,00 €,			
Ε.Σ. 4.1	Δράσεις υποστήριξης, προβολής, δημοσιότητας, της ΣΒΑΑ/ΟΧΕ	50.000, 00 €			
	ΣΥΝΟΛΟ	35.799.600,00 €			



Πίνακας Συμβολή πράξεων Στρατηγικής ΟΧΕ στην επίτευξη των στόχων του Προγράμματος Δυτικής Ελλάδας 2021-2027

	Πράξη	α/α/ Προτεραι ότητας	Δείκτης στον οποίο συμβάλλει				Εκτίμηση / περιγραφή συμβολής
			Κωδ.	Τίτλος	Είδος	Τιμή Στόχου (2025)	
1.2.7	Ανάπλαση παραλιακού μετώπου της πόλης της Αμφιλοχίας	5					
1.2.8	Ενεργειακή αναβάθμιση και εξοικονομηση ενέργειας δημοτικών κτιρίων και σχολικών μοναδων Δήμου Αμφιλοχίας	5					
1.2.9	Αναβάθμιση και δημιουργία δικτύου δημοτικού Οδοφωτισμού (Φ/Β-LED-τηλεδιαχείριση) Αμφιλοχίας, Λουτρού, Μενιδίου και Ν. Χαλκιοπούλων	5	RC019	Δημόσια κτίρια με βελτιωμένη ενεργειακή απόδοση	Τετραγωνικά μέτρα		1
1.2.10	Αξιοποίηση κτηριακού συγκροτήματος Ένωσης στην Αμφιλοχία για δημιουργία Πολυχώρου/Συνεδριακού κέντρου και στέγαση κοινωνικών δομών	5	RCO 77	Αριθμός πολιτιστικών και τουριστικών χώρων που υποστηρίζονται	Πολιτιστικοί και τουριστικοί χώροι		1
1.2.11	Αγορά, επέκταση και αξιοποίηση συνεχιζόμενου κτηρίου Δημοτικής Βιβλιοθήκης ως ένας χώρος διαφύλαξης πολιτισμικής κληρονομιάς, συναντήσεων και προαγωγής πολιτιστικών δρώμενων περιοχής	5					



Με τη συγχρηματοδότηση της Ευρωπαϊκής Ένωσης



1.2.12	Ενεργειακή αναβάθμιση δημόσιων κτιρίων – Δρασεις ενεργειακης αναβάθμισης και εξοικονόμησης ενεργειας (ΕΞΕ) και αξιοποίησης ανανεώσιμων πηγών ενέργειας (ΑΠΕ) ΑΠΕ σε αθλητικές εγκαταστάσεις (Δημοτικό Γυμναστήριο Αμφιλοχίας)	5	RC019	Δημόσια κτίρια με βελτιωμένη ενεργειακή απόδοση	Τετραγωνικά μέτρα	1	
1.1.2	Ανάδειξη αρχαιολογικού χώρου Αρχαίας Λιμναίας	5					
1.3.1	Υποδομές ανακύκλωσης (πράσινα σημεία-πράσινες γωνιές)- Δημιουργία δικτύου πράσινων σημείων και δικτύωσή τους -δημιουργία ενός "ΠΡΑΣΙΝΟΥ ΔΙΚΤΥΟΥ" μέσω της δημιουργίας πολλών «γωνιών ανακύκλωσης» , πράσινων σημείων και rocket green parks	5					
2.1.1	Αναβάθμιση καταφυγίου αλιευτικών σκαφών Μπούκας - Αντιμετώπιση επιπτώσεων στο παραλιακό μέτωπο	5	RC019	Δημόσια κτίρια με βελτιωμένη ενεργειακή απόδοση	Τετραγωνικά μέτρα	3	
2.1.2	Επέκταση και εκσυγχρονισμός καταφυγίου αλιευτικών σκαφών Μενιδίου	5					
2.2.1	Υπηρεσίες στην κοινότητα και κατ οίκον για τον πολιτισμό και την κοινωνική συνοχή της περιοχής παρέμβασης.	5	RCO 77	Αριθμός πολιτιστικών και τουριστικών χώρων που υποστηρίζονται	Πολιτιστικοί και τουριστικοί χώροι	1	



2.2.2	Δημιουργία τοπικού σήματος "Brand" των αγροδιατροφικών προϊόντων που παράγονται εντός της περιοχής εφαρμογής της ΟΧΕ Ακτίου-Βόνιτσας και Αμφιλοχίας	5	RCR 77	Επισκέπτες πολιτιστικών και τουριστικών χώρων που υποστηρίζονται	Επισκέπτες ανά έτος	1	
1.2.7	Ανάπλαση παραλιακού μετώπου της πόλης της Αμφιλοχίας						
1.2.8	Ενεργειακή αναβάθμιση και εξοικονομηση ενέργειας δημοτικών κτιρίων και σχολικών μοναδων Δήμου Αμφιλοχίας	5					
1.2.9	Αναβάθμιση και δημιουργία δικτύου δημοτικού Οδοφωτισμού (Φ/Β-LED-τηλεδιαχείριση) Αμφιλοχίας, Λουτρού, Μενιδίου και Ν. Χαλκιοπούλων	5					
1.2.10	Αξιοποίηση κτηριακού συγκροτήματος Ένωσης στην Αμφιλοχία για δημιουργία Πολυχώρου/Συνεδριακού κέντρου και στέγαση κοινωνικών δομών	5					
1.2.11	Αγορά, επέκταση και αξιοποίηση συνεχιζόμενου κτηρίου Δημοτικής Βιβλιοθήκης ως ένας χώρος διαφύλαξης πολιτισμικής κληρονομιάς, συναντήσεων και προαγωγής	4A					



	πολιτιστικών δρώμενων περιοχής						
1.2.12	Ενεργειακή αναβάθμιση δημόσιων κτιρίων – Δρασεις ενεργειακης αναβάθμισης και εξοικονόμησης ενεργειας (ΕΞΕ) και αξιοποίησης ανανεώσιμων πηγών ενέργειας (ΑΠΕ) ΑΠΕ σε αθλητικές εγκαταστάσεις (Δημοτικό Γυμναστήριο Αμφιλοχίας)	4A					
	3.1.1. Μέτρα για τη βελτίωση της πρόσβασης στην απασχόληση	4B	EECO02	άνεργοι, συμπεριλαμβανομένων των μακροχρόνια ανέργων	αριθμός ατόμων		
		4B	EECR05	συμμετέχοντες που εργάζονται, συμπεριλαμβανομένης της αυτοαπασχόλησης, έξι μήνες μετά τη συμμετοχή τους	αριθμός ατόμων		
	3.1.2 Προώθηση ανέργων στην επιχειρηματικότητα μέσω προγραμμάτων επιδότησης και αυτοαπασχόλησης ανέργων	4B	EECO02	άνεργοι, συμπεριλαμβανομένων των μακροχρόνια ανέργων	αριθμός ατόμων		
		4B	EECR05	συμμετέχοντες που εργάζονται, συμπεριλαμβανομένης της αυτοαπασχόλησης, έξι μήνες μετά τη συμμετοχή τους	αριθμός ατόμων		



4.1 Δράσεις υποστήριξης, προβολής, δημοσιότητας, της ΣΒΑΑ/ΟΧΕ	6	PSO693	Συμβάσεις παροχής υπηρεσιών και προμηθειών	συμβάσεις	,	
	6	PSO696	Ενέργειες επικοινωνίας και προβολής	ενέργειες		



ΚΕΦΑΛΑΙΟ 6. ΧΡΗΜΑΤΟΔΟΤΗΣΗ ΣΤΡΑΤΗΓΙΚΗΣ

6. Σχέδιο χρηματοδότησης της Στρατηγικής ΟΧΕ ΑΒΑΜ

6.1. Συνολικό χρηματοδοτικό σχέδιο Δράσεων/έργων ΟΧΕ (όλες οι προταθείσες δράσεις/έργα)

5. ΧΡΗΜΑΤΟΔΟΤΙΚΟΣ ΠΙΝΑΚΑΣ ανά Άξονα Στρατηγικής, Ειδικό Στόχο και Ενδεικτική Δράση της ΟΧΕ/ΒΑΑ

Ενδεικτική Κατηγορία Δράσης		Προϋπολογισμός και Πηγή Χρηματοδότησης				
α/α	Τίτλος	Προϋπολογισμός	Πρόγραμμα	Προτεραιότητα	ΕΔΕΤ	Άλλη Πηγή
Α.Π.1. Βελτίωση του περιβάλλοντος και της ποιότητας ζωής των κατοίκων						
Ε.Σ.1.1 Προστασία και βιώσιμη διαχείριση του περιβάλλοντος και των υδάτινων πόρων						
1.1.1	Αναβάθμιση και εκσυγχρονισμός εγκατάστασης επεξεργασίας λυμάτων Αμφιλοχίας	2.000.000	ΠΕΠ ΠΔΕ 2021-2027	Προτεραιότητα 5	ΕΤΠΑ	-
1.1.2	ΕΠΕΚΤΑΣΗ ΔΙΚΤΥΟΥ ΑΠΟΧΕΤΕΥΣΗΣ ΠΟΓΩΝΙΑΣ	2.500.000	ΠΕΠ ΠΔΕ 2021-2027	Προτεραιότητα 5	ΕΤΠΑ	-
Σύνολο Ειδικού Στόχου Ε.Σ. 1.1		4.500.000				
Ε.Σ. 1.2.: Βιώσιμη αναβάθμιση και διαχείριση οικιστικού περιβάλλοντος, δημόσιων χώρων και δημόσιων κτιρίων						
1.2.1	Ανάδειξη περιοχής ΧΩΡΑΣ και παραλιακής ζώνης Βόνιτσας έως Αναΐς και κατασκευή ανοιχτού θεάτρου και χώρου πολιτισμού στα παλαιά σφαγεία Αναΐς	6.000.000	ΠΕΠ ΠΔΕ 2021-2027	Προτεραιότητα: 5	ΕΤΠΑ	-
1.2.2	Ενεργειακή αναβάθμιση - ανάπλαση - αξιοποίηση του Λαογραφικό Μουσείο Κατούνας Δήμου Ακτίου-Βόνιτσας μέσω και διασύνδεσης του οικισμού με την Αμβρακία οδό (σύνδεση με Σαμάκι)	4.000.000	ΠΕΠ ΠΔΕ 2021-2027	Προτεραιότητα: 5	ΕΤΠΑ	-



Με τη συγχρηματοδότηση
της Ευρωπαϊκής Ένωσης



1.2.3	Αξιοποίηση – επανάχρηση του κληροδοτήματος Κουτρολού με τη μετατροπή του οικήματος σε βιβλιοθήκη - ανάπλαση κεντρικής οδού και της πλατείας Μοναστηρακίου	2.000.000	ΠΕΠ ΠΔΕ 2021-2027	Προτεραιότητα: 5	ΕΤΠΑ	-
1.2.4	Ολοκληρωμένη αστική ανάπλαση Παλιάμπελων	2.200.000	ΠΕΠ ΠΔΕ 2021-2027	Προτεραιότητα: 5	ΕΤΠΑ	-
1.2.5	Ενεργειακή αναβάθμιση κλειστού και αξιοποίηση περιβάλλοντος χώρου μέσω ολοκληρωμένης παρέμβασης	1.700.000	ΠΕΠ ΠΔΕ 2021-2027	Προτεραιότητα: 5	ΕΤΠΑ	-
1.2.6	Ολοκληρωμένη Αστική Ανάπλαση Παλιαρου	3.100.000	ΠΕΠ ΠΔΕ 2021-2027	Προτεραιότητα: 5	ΕΤΠΑ	-
1.2.7	Ανάπλαση παραλιακού Μετώπου της πόλης Αμφιλοχίας	700.000	ΠΕΠ ΠΔΕ 2021-2027	Προτεραιότητα: 5	ΕΤΠΑ	-
1.2.8	Ενεργειακή αναβάθμιση και εξοικονομηση ενέργειας δημοτικών κτιρίων και σχολικών μοναδων Δήμου Αμφιλοχίας	1200000	ΠΕΠ ΠΔΕ 2021-2027	Προτεραιότητα: 5	ΕΤΠΑ	-
1.2.9	Αναβάθμιση και δημιουργία δικτύου δημοτικού Οδοφωτισμού (Φ/Β-LED-τηλεδιαχείριση) Αμφιλοχίας, Λουτρού, Μενιδίου και Ν. Χαλκιοπούλων	800000	ΠΕΠ ΠΔΕ 2021-2027	Προτεραιότητα: 5	ΕΤΠΑ	-
1.2.10	Αξιοποίηση κτηριακού συγκροτήματος Ένωσης στην Αμφιλοχία για δημιουργία Πολυώρου/Συνεδριακού κέντρου και στέγαση κοινωνικών δομών	1600000	ΠΕΠ ΠΔΕ 2021-2027	Προτεραιότητα: 5	ΕΤΠΑ	-
1.2.11	Αγορά, επέκταση και αξιοποίηση συνεχιζόμενου κτηρίου Δημοτικής Βιβλιοθήκης ως ένας χώρος διαφύλαξης	600000	ΠΕΠ ΠΔΕ 2021-2027	Προτεραιότητα 5	ΕΤΠΑ	-



	πολιτισμικής κληρονομίας, συναντήσεων και προαγωγής πολιτιστικών δρώμενων περιοχής					
1.2.12	Ενεργειακή αναβάθμιση δημόσιων κτιρίων – Δρασεις ενεργειακης αναβάθμισης και εξοικονόμησης ενεργειας (ΕΞΕ) και αξιοποίησης ανανεώσιμων πηγών ενέργειας (ΑΠΕ) ΑΠΕ σε αθλητικές εγκαταστάσεις (Δημοτικό Γυμναστήριο Αμφιλοχίας)	669.600				
1.1.13	Ανάδειξη αρχαιολογικού χώρου Αρχαίας Λιμναίας	350.000				
Σύνολο Ειδικού Στόχου Ε.Σ. 1.2		24.919.600,00 €				
Ε.Σ. 1.3.: Προώθηση της μετάβασης σε μια κυκλική και αποδοτική ως προς τους πόρους οικονομίας						
1.3.1	Υποδομές ανακύκλωσης	2.000.000	ΠΕΠ ΠΔΕ 2021-2027	Προτεραιότητα 5	ΕΤΠΑ	-
Σύνολο Ειδικού Στόχου Ε.Σ. 1.3		2.000.000				
Σύνολο Α.Σ.1		27.900.000				
Α.Σ.2.: Ενίσχυση του τουρισμού μέσω της ανάδειξης και αξιοποίησης του οικοπολιτιστικού αποθέματος της περιοχής						
Ε.Σ.2.1.: Ποιοτική αναβάθμιση και ενίσχυση του παράκτιου/θαλάσσιου τουρισμού και των εναλλακτικών μορφών τουρισμού στην ενδοχώρα						
2.1.1	Αναβάθμιση καταφυγίου αλιευτικών σκαφών Μπούκας -Αντιμετώπιση επιπτώσεων στο παραλιακό μέτωπο	500.000	ΠΕΠ ΠΔΕ 2021-2027	Προτεραιότητα 4Α	ΕΤΠΑ	-
2.1.2	Επέκταση και εκσυγχρονισμός καταφυγίου αλιευτικών σκαφών Μενιδίου	3.000.000	ΠΕΠ ΠΔΕ 2021-2027	Προτεραιότητα 4Α	ΕΤΠΑ	-
Σύνολο Ειδικού Στόχου Ε.Σ. 2.1		3.500.000				



Ε.Σ.2.2.: Προστασία, διατήρηση, ανάδειξη και τουριστική αξιοποίηση των φυσικών και πολιτιστικών πόρων της περιοχής, καθώς και εμπλουτισμός του τουριστικού προϊόντος μέσω διασυνδέσεων με άλλους κλάδους της τοπικής οικονομίας						
2.2.1	Υπηρεσίες στην κοινότητα και κατ οίκον για τον πολιτισμό και την κοινωνική συνοχή της περιοχής παρέμβασης.	100.000	ΠΕΠ ΠΔΕ 2021-2027	Προτεραιότητα 4Α	ΕΤΠΑ	-
2.2.2	Δημιουργία τοπικού σήματος "Brand" των αγροδιατροφικών προϊόντων που παράγονται εντός της περιοχής εφαρμογής της ΟΧΕ Ακτίου-Βόνιτσας και Αμφιλοχίας	330.000	ΠΕΠ ΠΔΕ 2021-2027	Προτεραιότητα 4Α	ΕΤΠΑ	-
Σύνολο Ειδικού Στόχου Ε.Σ.2.2		430.000				
Σύνολο Α.Σ. 2		3.930.000				
Α.Σ.3.: Ενίσχυση της οικονομικής ανάπτυξης και της κοινωνικής συνοχής						
Ε.Σ. 3.1 Ενίσχυση της απασχόλησης μέσω ενεργητικών πολιτικών και της αυτοαπασχόλησης						
3.1.1	Μέτρα για τη βελτίωση της πρόσβασης στην απασχόληση	200.000	ΠΕΠ ΠΔΕ 2021-2027	Προτεραιότητα 4Β	ΕΚΤ+	-
3.1.2	Πρώθηση ανέργων στην επιχειρηματικότητα μέσω προγραμμάτων επιδότησης και αυτοαπασχόλησης ανέργων	200.000	ΠΕΠ ΠΔΕ 2021-2027	Προτεραιότητα 4Β	ΕΚΤ+	-
Σύνολο Ειδικού Στόχου 3.1		400.000				
Σύνολο Α.Σ.3		400.000				
Α.Σ.4. Τεχνική Βοήθεια						
Ε.Σ. 4.1 Δράσεις υποστήριξης, προβολής, δημοσιότητας, της ΣΒΑΑ/ΟΧΕ						
4.1.1	Δράσεις υποστήριξης, προβολής, δημοσιότητας, της ΣΒΑΑ/ΟΧΕ	50.000	ΠΕΠ ΠΔΕ 2021-2027	Προτεραιότητα 6	ΕΤΠΑ	-
Σύνολο Ειδικού Στόχου 4.1		50.000				



Σύνολο Α.Σ.4	50.000				
ΓΕΝΙΚΟ ΣΥΝΟΛΟ	35.799.600,00 €				



Πίνακας: Δαπάνες ΟΧΕ ΑΒΑΜ για το Κλίμα

α/α	Κωδικός Δράσης	Τίτλος Δράσης	Προϋπολογισμός (με ΦΠΑ)
1.	1.1.1	Αναβάθμιση και εκσυγχρονισμός εγκατάστασης επεξεργασίας λυμάτων	2.000.000
2.	1.1.2	ΕΠΕΚΤΑΣΗ ΔΙΚΤΥΟΥ ΑΠΟΧΕΤΕΥΣΗΣ ΠΟΓΩΝΙΑΣ	2.500.000
3.	1.2.2	Ενεργειακή αναβάθμιση - ανάπλαση - αξιοποίηση του Λαογραφικό Μουσείο Κατούνας Δήμου Ακτίου-Βόνιτσας μέσω και διασύνδεσης του οικισμού με την Αμβρακία οδό (σύνδεση με Σαμάκι)	4.000.000
4.	1.2.5	Ενεργειακή αναβάθμιση κλειστού και αξιοποίηση περιβάλλοντος χώρου μέσω ολοκληρωμένης παρέμβασης	1.700.000
5.	1.2.8	Ενεργειακή αναβάθμιση και εξοικονομηση ενέργειας δημοτικών κτιρίων και σχολικών μοναδων Δήμου Αμφιλοχίας	1.200.000
6.	1.2.9	Αναβάθμιση και δημιουργία δικτύου δημοτικού Οδοφωτισμού (Φ/Β-LED-τηλεδιαχείριση) Αμφιλοχίας, Λουτρού, Μενιδίου και Ν. Χαλκιοπούλων	800.000
7.	1.2.12	Ενεργειακή αναβάθμιση δημόσιων κτιρίων – Δρασεις ενεργειακης αναβάθμισης και εξοικονόμησης ενεργειας (ΕΞΕ) και αξιοποίησης ανανεώσιμων πηγών ενέργειας (ΑΠΕ) ΑΠΕ σε αθλητικές εγκαταστάσεις (Δημοτικό Γυμναστήριο Αμφιλοχίας)	669.600
8.	1.3.1	Υποδομές ανακύκλωσης (πράσινα σημεία-πράσινες γωνιές)- Δημιουργία δικτύου πράσινων σημείων και δικτύωσή τους - δημιουργία ενός "ΠΡΑΣΙΝΟΥ ΔΙΚΤΥΟΥ" μέσω της δημιουργίας πολλών «γωνιών ανακύκλωσης» , πράσινων σημείων και rocket green parks	2.000.000
ΣΥΝΟΛΟ			14.869.600
(41,53% του συνολικού προϋπολογισμού)			



Με τη συγχρηματοδότηση της Ευρωπαϊκής Ένωσης



7. Ανάλυση και διαχείριση κινδύνων

Οι σημαντικότεροι κρίσιμοι παράγοντες για την επιτυχία του έργου της ΟΧΕ ΑΒΑΜ είναι:

Η σημαντική εμπειρία και η υψηλή τεχνογνωσία των στελεχών της Διαχειριστικής Αρχής της ΠΔΕ, η οποία σχεδιάζει, συντονίζει και υλοποιεί τις δράσεις ΟΧΕ.

- ❖ Η εμπειρία των στελεχών των εμπλεκόμενων Δήμων σε θέματα εκπόνησης ή υλοποίησης δράσεων/πολιτικών/μέτρων έργων του ΕΣΠΑ και της ΕΕ.
- ❖ Η ύπαρξη μιας σειράς μελετών για την περιοχή αναφοράς.
- ❖ Η σαφήνεια, εσωτερική συνοχή και η συμβατότητα της ΟΧΕ με υπερκείμενα σχέδια και προγράμματα ανάπτυξης και σχεδιασμού, όπως του ΠΠΧΣΑΑ της ΠΔΕ και του ΠΕΠ 2021-2027.
- ❖ Η ορθή διάγνωση των αναγκών της περιοχής και ο επακριβής εντοπισμός των απαιτούμενων παρεμβάσεων.
- ❖ Η καταλληλότητα και συμβατότητα των αναγκαίων τεχνολογικών υποδομών και εξοπλισμών για την υλοποίηση του έργου.
- ❖ Η ανάπτυξη συνεργασιών με όλους τους επιχειρηματικούς και κοινωνικούς φορείς της περιοχής.
- ❖ Η αποτελεσματικότητα της επικοινωνιακής πολιτικής, ώστε να υπάρξει θετική ανταπόκριση στις προσκλήσεις και αποδοχή χωρίς τριβές των παρεμβάσεων της ΟΧΕ.
- ❖ Η εφαρμογή ισχυρού και ευέλικτου σχήματος Διακυβέρνησης της ΟΧΕ, η οργάνωση των εργασιών, ο συντονισμός των δράσεων και η εξαιρετική συνεργασία με τα στελέχη της ΕΥΔ της ΠΔΕ.
- ❖ Η σταθερότητα του εξωτερικού περιβάλλοντος.
- ❖ Η φύση του αντικείμενου της ΟΧΕ, σε συνδυασμό με το πλήθος των φορέων (stakeholders) οι οποίοι θα εμπλακούν στην υλοποίησή της, δημιουργούν ένα περιβάλλον υλοποίησης του έργου που χαρακτηρίζεται από κινδύνους, ορισμένοι από τους οποίους εμφανίζουν πιθανότητα ανάδυσης. Η Αστική Αρχή, έχοντας πλήρη επίγνωση της πολυπλοκότητας και της ιδιαιτερότητας του έργου, μελετά και εκτιμά τους κινδύνους αυτούς και για το σκοπό αυτό οργανώνει εξειδικευμένη ομάδα έργου, με ευέλικτη ροή εργασιών και ρόλων προκειμένου να παρέχει αποτελεσματικές υπηρεσίες διαχείρισης της ΟΧΕ.

Η αξιολόγηση των κινδύνων πραγματοποιείται για τον καθορισμό της σοβαρότητας του κινδύνου (δηλ. της βαρύτητας των επιπτώσεών του) και της πιθανότητας εμφάνισής του. Οι ενέργειες διαχείρισης



Με τη συγχρηματοδότηση
της Ευρωπαϊκής Ένωσης



κινδύνων αφορούν αποκλειστικά στους κινδύνους με πιθανότητα εμφάνισης και διακρίνονται σε δύο βασικές κατηγορίες:

- ❖ Προληπτικές ενέργειες, που έχουν στόχο να ελαχιστοποιήσουν ή και να εξαλείψουν την πιθανότητα εμφάνισης του κινδύνου ή να ελαχιστοποιήσουν τη σοβαρότητά του.
- ❖ Ενέργειες αντιμετώπισης του κινδύνου, που πρέπει να εκτελεστούν εάν ο κίνδυνος τελικά εμφανιστεί (π.χ. εφαρμογή εναλλακτικών σχεδίων).

Ειδικότερα, η Αστική Αρχή έχει ήδη αντιμετωπίσει τα βασικά προβλήματα - κινδύνους που ελλοχεύουν στην υλοποίηση της ΟΧΕ και κατά τη φάση διαβούλευσης και εκπόνησης της Στρατηγικής έχει συνυπολογίσει το ενδεχόμενο της εμφάνισης των κινδύνων αυτών και έχει λάβει μέριμνα για την πρόληψη ή/και αντιμετώπισή τους.

Βέβαια, θα πρέπει να τονιστεί ότι ο εντοπισμός κινδύνων και η πρόληψη προβλημάτων κατά την εφαρμογή της ΟΧΕ θα είναι μία επαναλαμβανόμενη διαδικασία. Για το λόγο αυτό ήδη προβλέπεται η διαδικασία της συνεχούς παρακολούθησης, αξιολόγησης και ελέγχου για την εμφάνιση κινδύνων και της διατύπωσης προτάσεων για την πρόληψη και αντιμετώπιση των επιπτώσεών τους.

Η Χωρική/Αστική Αρχή περιγράφει και ιεραρχεί τα είδη των κινδύνων (επιχειρησιακών, οικονομικών, νομικών, τεχνικών προβλημάτων, στελέχωσης, θεσμικών) κατά την ανάπτυξη των Παρεμβάσεων - Δράσεων του Σχεδίου Δράσης και παρουσιάζει τον τρόπο αντιμετώπισής τους.



Πίνακας 10 Ανάλυση κινδύνων

ΣΤΑΔΙΟ ΕΚΔΗΛΩΣΗΣ ΚΙΝΔΥΝΟΥ	ΠΕΡΙΓΡΑΦΗ ΚΙΝΔΥΝΟΥ	ΔΡΑΣΕΙΣ – ΤΥΠΟΙ ΔΡΑΣΕΩΝ ΠΟΥ ΑΦΟΡΑ Ο ΚΙΝΔΥΝΟΣ	ΠΙΘΑΝΟΤΗΤΑ ΕΚΔΗΛΩΣΗΣ ΚΙΝΔΥΝΟΥ (Χαμηλή, Μεσαία, Υψηλή)	ΠΙΘΑΝΕΣ ΕΠΙΠΤΩΣΕΙΣ	ΣΟΒΑΡΟΤΗΤΑ ΕΠΙΠΤΩΣΕΩΝ (Χαμηλή, Μεσαία, Υψηλή)	ΑΙΤΙΟΛΟΓΗΣΗ	ΑΞΙΟΛΟΓΗΣΗ ΚΙΝΔΥΝΟΥ (Χαμηλός, Μεσαίος, Υψηλός)
Ωρίμανση Έργων	Καθυστερήσεις στα προπαρασκευαστικά στάδια για την υλοποίηση έργων (π.χ. τεχνικές μελέτες, αποφάσεις εγκρίσεων, αδειοδοτήσεις, τεύχη δημοπράτησης).	Ιδιαίτερα δράσεις που αφορούν ενεργειακές αναβαθμίσεις του κτιριακού αποθέματος του Δήμου.	ΧΑΜΗΛΗ	Καθυστερήσεις στην ένταξη των έργων.	ΧΑΜΗΛΗ	Μη δυνατότητα έγκαιρης έκδοσης απαιτούμενων αδειοδοτήσεων στον προκαθορισμένο χρόνο όπως ορίζεται στην πρόσκληση.	ΧΑΜΗΛΟΣ
	Συχνές επανυποβολές Τεχνικών Δελτίων εκ μέρους των δικαιούχων μέχρι την ένταξη της πράξης.	Όλες οι δράσεις.	ΜΕΣΑΙΑ	Επίπτωση στον ετήσιο προγραμματισμό του, καθώς τίθενται συγκεκριμένοι ετήσιοι στόχοι ενεργοποίησης και απορρόφησης του ΠΕΠ	ΜΕΣΑΙΑ	Χαμηλός βαθμός ωριμότητας των πράξεων που υποβάλλονται.	ΜΕΣΑΙΟΣ
Εκπλήρωση	Χαμηλή απορροφησιμότητα	Όλες οι δράσεις και ιδιαίτερες	ΧΑΜΗΛΗ	Ενδεχόμενες καθυστερήσεις	ΧΑΜΗΛΗ	Απλούστευση διαδικασιών.	ΧΑΜΗΛΟΣ



	των διαθέσιμων κονδυλίων.	αυτές που αφορούν ενεργειακές αναβαθμίσεις και ανακαινίσεις κτιρίων και δημόσιων υποδομών		στην έναρξη των προγραμματισμένων παρεμβάσεων.			
	Μη ανταπόκριση με τους όρους και της προϋποθέσεις συμμετοχής στη χρηματοδότηση του έργου.	Όλες οι δράσεις και ιδιαιτέρως αυτές που αφορούν ενεργειακές αναβαθμίσεις και ανακαινίσεις κτιρίων.	ΧΑΜΗΛΗ	Καθυστερήσεις στον χρονοπρογραμματισμό / υλοποίηση των πράξεων.	ΧΑΜΗΛΗ	Απλούστευση διαδικασιών.	ΧΑΜΗΛΟΣ
Δημοπρατήσεις Έργων	Καθυστερήσεις στις δημοπρατήσεις των έργων.	Μη ώριμες δράσεις, νέα σχεδιαζόμενα έργα/ πράξεις.	ΜΕΣΑΙΑ	Καθυστέρηση υλοποίησης προγραμματισμένων δράσεων. Κίνδυνος μειωμένης απορρόφησης κονδυλίων από το Πρόγραμμα.	ΜΕΣΑΙΑ	Ελλιπής προετοιμασία και προπαρασκευή τους πριν τη φάση της Δημοπράτησης. Σφάλματα του φορέα κατά την κατάρτιση της μελέτης και των τευχών δημοπράτησης.	ΜΕΣΑΙΟΣ



	Μη τήρηση του θεσμικού πλαισίου περί δημοσίων συμβάσεων (Ν. 4412/2016, όπως ισχύει σήμερα).	Όλες οι δράσεις	ΧΑΜΗΛΗ	Καθυστερήσεις στο χρονοπρογραμματισμό των έργων/ πράξεων λόγω ενδεχόμενων προβλημάτων στη νομιμότητα των ενεργειών.	ΧΑΜΗΛΗ	Ανεπαρκής γνώση του ισχύοντος θεσμικού πλαισίου.	ΧΑΜΗΛΟΣ
Υλοποίηση Δράσεων	Μη παρακολούθηση των δικαιούχων των έργων.	Όλες οι δράσεις	ΜΕΣΑΙΑ	Πιθανές καθυστερήσεις στην έναρξη και υλοποίηση πράξεων.	ΜΕΣΑΙΑ	Μη τήρηση των ορόσημων που έχουν προγραμματιστεί, κάτι που δύναται να προκαλέσει καθυστερήσεις στην υλοποίηση του προγράμματος.	ΜΕΣΑΙΟΣ
	Μη κάλυψη των προβλεπόμενων από το οργανόγραμμα, θέσεων εργασίας της χωρικής/αστικής αρχής.	Όλες οι δράσεις	ΜΕΣΑΙΑ	Μη έγκαιρη ή πλημμελής υλοποίηση καθηκόντων της Χωρικής/Αστικής αρχής και προβλήματα στην ομαλή υλοποίηση του Προγράμματος	ΜΕΣΑΙΑ	Μη τήρηση των ορόσημων που έχουν προγραμματιστεί, κάτι που δύναται να προκαλέσει καθυστερήσεις στην υλοποίηση του προγράμματος.	ΜΕΣΑΙΟΣ



<p style="writing-mode: vertical-rl; transform: rotate(180deg);">Σύστημα Διακυβέρνησης</p>	<p>Η εφαρμογή ισχυρού και ευέλικτου σχήματος Διακυβέρνησης της ΟΧΕ, η οργάνωση των εργασιών, ο συντονισμός των δράσεων και η εξαιρετική συνεργασία με τα στελέχη της ΕΥΔ της ΠΔΕ</p>	<p>Όλες οι δράσεις</p>	<p>ΜΕΣΑΙΑ</p>	<p>Πιθανές καθυστερήσεις σε όλα τα στάδια: αξιολόγηση, ένταξη, έναρξη και υλοποίηση πράξεων.</p>	<p>ΜΕΓΑΛΗ</p>	<ul style="list-style-type: none"> • Ο μειωμένος αριθμός των στελεχών των 2 Δήμων, αποτέλεσμα των πολιτικών που εφαρμόζονται τα τελευταία 15 χρόνια και αφορούν και στην Τοπική Αυτοδιοίκηση και ο ενδεχόμενος λόγω αποχωρήσεων και μη αναπλήρωσης. • Ο υπερβολικός φόρτος αντικειμένων σε μικρό αριθμό προσωπικού. • Η ενδεχόμενη αναγκαστική τροποποίηση του ΟΕΥ βάσει νέου θεσμικού πλαισίου. 	<p>ΜΕΣΑΙΟΣ</p>
--	--	------------------------	---------------	--	---------------	---	----------------



						<ul style="list-style-type: none">• Ο τρόπος επικοινωνίας μεταξύ της Αστικής Αρχής και της Διαχειριστικής Αρχής για την επιλογή και έγκριση των κριτηρίων επιλεξιμότητας των δράσεων που πρόκειται να υλοποιηθούν στο πλαίσιο της ΟΧΕ.• Οι δυσχέρειες ανταπόκρισης στην εφαρμογή των διαδικασιών που επιβάλλει το νέο θεσμικό πλαίσιο περί Δημοσίων Συμβάσεων.• Η μη έγκαιρη ανταπόκριση των συναρμόδιων υπηρεσιών σε	
--	--	--	--	--	--	---	--



						<p>τοπικό (Δημοτικές υπηρεσίες), περιφερειακό (περιφερειακές υπηρεσίες) ή εθνικό επίπεδο (Υπουργεία, αρμόδιοι οργανισμοί) στην αδειοδότηση των έργων.</p> <ul style="list-style-type: none"> • Η μη ανταπόκριση των εν δυνάμει δικαιούχων. • Αντιδράσεις από την τοπική κοινωνία κατά τη διάρκεια υλοποίησης των παρεμβάσεων 	
--	--	--	--	--	--	--	--

Πίνακας Ιεράρχηση Δράσεων/Εργων ως προς το βαθμό κινδύνου

Α.Π.1. Βελτίωση του περιβάλλοντος και της ποιότητας ζωής των κατοίκων



Με τη συγχρηματοδότηση
της Ευρωπαϊκής Ένωσης



Ε.Σ.1.1 Προστασία και βιώσιμη διαχείριση του περιβάλλοντος και των υδάτινων πόρων				
α/α	Τίτλος Ενδεικτικής Δράσης/Εργου	Βαθμός Κινδύνου		
		Χαμηλός	Μεσαίος	Υψηλός
1.1.1	Αναβάθμιση και εκσυγχρονισμός εγκατάστασης επεξεργασίας λυμάτων Αμφιλοχίας			
1.1.2	ΕΠΕΚΤΑΣΗ ΔΙΚΤΥΟΥ ΑΠΟΧΕΤΕΥΣΗΣ ΠΟΓΩΝΙΑΣ			
Ε.Σ. 1.2.: Βιώσιμη αναβάθμιση και διαχείριση οικιστικού περιβάλλοντος, δημόσιων χώρων και δημόσιων κτιρίων				
α/α	Τίτλος Ενδεικτικής Δράσης/Εργου	Βαθμός Κινδύνου		
		Χαμηλός	Μεσαίος	Υψηλός
1.2.1	Ανάδειξη περιοχής ΧΩΡΑΣ και παραλιακής ζώνης Βόνιτσας έως Αναΐς και κατασκευή ανοιχτού θεάτρου και χώρου πολιτισμού στα παλαιά σφαγεία Αναΐς			
1.2.2	Ενεργειακή αναβάθμιση - ανάπλαση - αξιοποίηση του Λαογραφικό Μουσείο Κατούνας Δήμου Ακτίου-Βόνιτσας μέσω και διασύνδεσης του οικισμού με την Αμβρακία οδό (σύνδεση με Σαμάκι)			
1.2.3	Αξιοποίηση – επανάχρηση του κληροδοτήματος Κουτρολού με τη μετατροπή του οικήματος σε βιβλιοθήκη - ανάπλαση κεντρικής οδού και της πλατείας Μοναστηρακίου			
1.2.4	Ολοκληρωμένη αστική ανάπλαση Παλιάμπελων			
1.2.5	Ενεργειακή αναβάθμιση κλειστού και αξιοποίηση περιβάλλοντος χώρου μέσω ολοκληρωμένης παρέμβασης			
1.2.6	Ολοκληρωμένη Αστική Ανάπλαση Παλιαρου			



1.2.7	Ανάπλαση παραλιακού Μετώπου της πόλης Αμφιλοχίας			
1.2.8	Ενεργειακή αναβάθμιση και εξοικονομηση ενέργειας δημοτικών κτιρίων και σχολικών μοναδων Δήμου Αμφιλοχίας			
1.2.9	Αναβάθμιση και δημιουργία δικτύου δημοτικού Οδοφωτισμού (Φ/Β-LED-τηλεδιαχείριση) Αμφιλοχίας, Λουτρού, Μενιδίου και Ν. Χαλκιοπούλων			
1.2.10	Αξιοποίηση κτηριακού συγκροτήματος Ένωσης στην Αμφιλοχία για δημιουργία Πολυχώρου/Συνεδριακού κέντρου και στέγαση κοινωνικών δομών			
1.2.11	Αγορά, επέκταση και αξιοποίηση συνεχιζόμενου κτηρίου Δημοτικής Βιβλιοθήκης ως ένας χώρος διαφύλαξης πολιτισμικής κληρονομιάς, συναντήσεων και προαγωγής πολιτιστικών δρώμενων περιοχής			
1.2.12	Ενεργειακή αναβάθμιση δημόσιων κτιρίων – Δρασεις ενεργειακης αναβάθμισης και εξοικονόμησης ενεργειας (ΕΞΕ) και αξιοποίησης ανανεώσιμων πηγών ενέργειας (ΑΠΕ) ΑΠΕ σε αθλητικές εγκαταστάσεις (Δημοτικό Γυμναστήριο Αμφιλοχίας)			

Ε.Σ. 1.3.: Προώθηση της μετάβασης σε μια κυκλική και αποδοτική ως προς τους πόρους οικονομίας

α/α	Τίτλος Ενδεικτικής Δράσης/Εργου	Βαθμός Κινδύνου		
		Χαμηλός	Μεσαίος	Υψηλός
1.3.1	Υποδομές ανακύκλωσης (πράσινα σημεία-πράσινες γωνιές)- Δημιουργία δικτύου πράσινων σημείων και δικτύωσή τους -δημιουργία ενός "ΠΡΑΣΙΝΟΥ ΔΙΚΤΥΟΥ" μέσω της δημιουργίας πολλών «γωνιών ανακύκλωσης» , πράσινων σημείων και rocket green parks			

Α.Σ.2.: Ενίσχυση του τουρισμού μέσω της ανάδειξης και αξιοποίησης του οικοπολιτιστικού αποθέματος της περιοχής

Ε.Σ.2.1.: Ποιοτική αναβάθμιση και ενίσχυση του παράκτιου/θαλάσσιου τουρισμού και των εναλλακτικών μορφών τουρισμού στην ενδοχώρα



α/α	Τίτλος Ενδεικτικής Δράσης/Εργου	Βαθμός Κινδύνου		
		Χαμηλός	Μεσαίος	Υψηλός
2.1.1	Αναβάθμιση καταφυγίου αλιευτικών σκαφών Μπούκας -Αντιμετώπιση επιπτώσεων στο παραλιακό μέτωπο			
2.1.2	Επέκταση και εκσυγχρονισμός καταφυγίου αλιευτικών σκαφών Μενιδίου			
Ε.Σ.2.2.: Προστασία, διατήρηση, ανάδειξη και τουριστική αξιοποίηση των φυσικών και πολιτιστικών πόρων της περιοχής, καθώς και εμπλουτισμός του τουριστικού προϊόντος μέσω διασυνδέσεων με άλλους κλάδους της τοπικής οικονομίας				
α/α	Τίτλος Ενδεικτικής Δράσης/Εργου	Βαθμός Κινδύνου		
		Χαμηλός	Μεσαίος	Υψηλός
2.2.1	Υπηρεσίες στην κοινότητα και κατ οίκον για τον πολιτισμό και την κοινωνική συνοχή της περιοχής παρέμβασης.			
2.2.2	Δημιουργία τοπικού σήματος "Brand" των αγροδιατροφικών προϊόντων που παράγονται εντός της περιοχής εφαρμογής της ΟΧΕ Ακτίου-Βόνιτσας και Αμφιλοχίας			
Α.Σ.3.: Ενίσχυση της οικονομικής ανάπτυξης και της κοινωνικής συνοχής				
Ε.Σ. 3.1 Ενίσχυση της απασχόλησης μέσω ενεργητικών πολιτικών και της αυτοαπασχόλησης				
α/α	Τίτλος Ενδεικτικής Δράσης/Εργου	Βαθμός Κινδύνου		
		Χαμηλός	Μεσαίος	Υψηλός
3.1.1	Μέτρα για τη βελτίωση της πρόσβασης στην απασχόληση			



3.1.2	Πρώθηση ανέργων στην επιχειρηματικότητα μέσω προγραμμάτων επιδότησης και αυτοαπασχόλησης ανέργων			
Α.Σ.4. Τεχνική Βοήθεια				
Ε.Σ. 4.1 Δράσεις υποστήριξης, προβολής, δημοσιότητας, της ΣΒΑΑ/ΟΧΕ				
α/α	Τίτλος Ενδεικτικής Δράσης/Εργου	Βαθμός Κινδύνου		
		Χαμηλός	Μεσαίος	Υψηλός
4.1.1	Δράσεις υποστήριξης, προβολής, δημοσιότητας, της ΣΒΑΑ/ΟΧΕ			

Βήματα περιορισμού των κινδύνων.

ΣΤΑΔΙΟ ΕΚΔΗΛΩΣΗΣ ΚΙΝΔΥΝΟΥ	ΠΕΡΙΓΡΑΦΗ ΚΙΝΥΝΟΥ	ΕΝΔΕΙΚΤΙΚΕΣ ΔΡΑΣΕΙΣ – ΤΥΠΟΙ ΔΡΑΣΕΩΝ ΠΟΥ ΑΦΟΡΑ Ο ΚΙΝΔΥΝΟΣ	ΕΠΙΠΕΔΟ ΚΙΝΔΥΝΟΥ (Χαμηλό, Μεσαίο, Υψηλό)	ΤΡΟΠΟΣ ΑΝΤΙΜΕΤΩΠΙΣΗΣ ΑΝΑ ΤΥΠΟ ΔΡΑΣΗΣ	ΕΝΑΛΛΑΚΤΙΚΟ ΣΧΕΔΙΟ ΑΝΑ ΤΥΠΟ ΔΡΑΣΗΣ
Ορίμανση Έργων	Καθυστερήσεις στα προπαρασκευαστικά στάδια για την υλοποίηση έργων (π.χ. τεχνικές μελέτες, αποφάσεις εγκρίσεων, αδειοδοτήσεις, τεύχη δημοπράτησης).	Ιδιαίτερα δράσεις που αφορούν ενεργειακές αναβαθμίσεις του κτιριακού αποθέματος του Δήμου.	ΧΑΜΗΛΗ	Χρήση της Τεχνικής βοήθειας του ΠΕΠ και ειδικότερα της κατηγορίας Υπηρεσίες Υποστήριξης Υλοποίησης Αναζήτηση υποστήριξης από την ΜΟΔ Α.Ε και τις αντίστοιχες ομάδες υποστήριξης των δικαιούχων	Σωστός χρονοπρογραμματισμός και τήρηση των ρητρών των συμβάσεων των έργων.
	Συχνές επανυποβολές Τεχνικών Δελτίων εκ μέρους των δικαιούχων μέχρι την ένταξη της πράξης.	Όλες οι δράσεις.	ΜΕΣΑΙΑ	Συντονισμός και προγραμματισμός της διαδικασίας σχεδιασμού και ένταξης έργων.	Θέσπιση ανώτατου ορίου υποβολής Τεχνικών Δελτίων.



Εκπλήρωση Απαιτήσεων Χρηματοδότησης	Χαμηλή απορροφησιμότητα των διαθέσιμων κονδυλίων.	Όλες οι δράσεις και ιδιαιτέρως αυτές που αφορούν ενεργειακές αναβαθμίσεις και ανακαινίσεις κτιρίων.	ΧΑΜΗΛΗ	Μείωση του χρόνου ωρίμανσης των έργων (με την αξιοποίηση της Τεχνικής Βοήθειας του Προγράμματος).	Απλούστευση των διαδικασιών (μείωση της γραφειοκρατίας).
	Μη ανταπόκριση με τους όρους και τις προϋποθέσεις συμμετοχής στη χρηματοδότηση του έργου.	Όλες οι δράσεις και ιδιαιτέρως αυτές που αφορούν ενεργειακές αναβαθμίσεις και ανακαινίσεις κτιρίων.	ΧΑΜΗΛΗ	Αυστηρή παρακολούθηση και τήρηση των όρων και προϋποθέσεων χρηματοδότησης των έργων/ πράξεων.	Απλούστευση των διαδικασιών (μείωση της γραφειοκρατίας).
Δημοσιπρατήσεις Έργων	Καθυστερήσεις στις δημοπρατήσεις των έργων.	Μη ώριμες δράσεις, νέα έργα/ πράξεις.	ΜΕΣΑΙΑ	Λεπτομερής προ-δημοπρασιακός έλεγχος των δικαιούχων.	Νομική και διαχειριστική ενίσχυση/ υποστήριξη της αρμόδιας Μονάδας της Χωρικής/Αστικής αρχής για την επιτυχή και αποτελεσματική υλοποίηση του προ-δημοπρασιακού ελέγχου.
	Μη τήρηση του θεσμικού πλαισίου περί δημοσίων συμβάσεων (Ν. 4412/2016, όπως ισχύει σήμερα).	Όλες οι δράσεις	ΧΑΜΗΛΗ	Εφαρμογή διαδικασιών ελέγχου και αξιολόγησης για τον περιορισμό του κινδύνου παρέκκλισης από το υπάρχον θεσμικό πλαίσιο.	Σε περίπτωση που διαπιστωθούν αστοχίες στη τήρηση του θεσμικού πλαισίου, προτείνεται η ακύρωση της σύμβασης και η προκήρυξη νέου διαγωνισμού για την ανάληψη του έργου/ πράξης από άλλον δικαιούχο.



Υλοποίηση Δράσεων	Μη παρακολούθηση των δικαιούχων των έργων.	Όλες οι δράσεις	ΜΕΣΑΙΑ	Για την αξιολόγηση και τον συστηματικό έλεγχο των δικαιούχων, προτείνεται ο καταμερισμός της εν λόγω διαδικασίας σε ομάδες εργασίας της Χωρικής/Αστικής αρχής.	Αξιοποίηση της Τεχνικής Βοήθειας για υποστήριξη μέσω Τεχνικού Συμβούλου, ο οποίος εξειδικεύεται στην παρακολούθηση πράξεων.
	Μη κάλυψη των προβλεπόμενων από το οργανόγραμμα, θέσεων εργασίας της Χωρικής/Αστικής αρχής	Όλες οι δράσεις	ΜΕΣΑΙΑ	Ενίσχυση της Χωρικής/Αστικής αρχής με εξειδικευμένα στελέχη.	Χρήση Τεχνικής Βοήθειας για την υποστήριξη του έργου της Χωρικής/Αστικής αρχής.
Σύστημα Διακυβέρνησης	Η εφαρμογή ισχυρού και ευέλικτου σχήματος Διακυβέρνησης της ΟΧΕ, η οργάνωση των εργασιών, ο συντονισμός των δράσεων και η εξαιρετική συνεργασία με τα στελέχη της ΕΥΔ της ΠΔΕ	Όλες οι δράσεις	ΜΕΣΑΙΑ		Καθιέρωση τακτικών συναντήσεων- συσκέψεων για την πορεία υλοποίησης της ΣΒΑΑ και άμεση επικοινωνία με τα στελέχη της ΔΑ που συμμετέχουν στην ομάδα στο πλαίσιο εποικοδομητικής συνεργασίας. Δημιουργία επιμέρους θεματικών ομάδων εργασίας και εισήγησή τους στην Ομάδα χωρικού σχεδιασμού Δράσεις δικτύωσης με αντίστοιχες χωρικές ομάδες που σχεδιάζουν και υλοποιούν ΣΒΑΑ είτε στην



					ΠΔΕ, είτε και σε άλλες περιφέρειες για μεταφορά καλών πρακτικών
--	--	--	--	--	---



Παράρτημα Διαβουλεύσεων και Συμμετοχικών Διαδικασιών

Παράρτημα Ι: Ανοιχτή Διαβούλευση για την εκπόνηση της Στρατηγικής Ολοκληρωμένης Χωρικής Επένδυσης (ΟΧΕ) Ακτίου-Βόνιτσας και Αμφιλοχίας

Την Κυριακή 17 Σεπτεμβρίου 2023 πραγματοποιήθηκε στο πολυχώρο ΛΑΙΣ στη Βόνιτσα η πρώτη ανοιχτή διαβούλευση για την εκπόνηση της Στρατηγικής Ολοκληρωμένης Χωρικής Επένδυσης (ΟΧΕ) Ακτίου-Βόνιτσας και Αμφιλοχίας, μετά από πρόσκληση των Δημάρχων Ακτίου-Βόνιτσας και Αμφιλοχίας, αλλά και της ομάδας υλοποίησης της ΟΧΕ.

Στη διαβούλευση συμμετείχαν οι Δήμαρχος Αμφιλοχίας και Ακτίου-Βόνιτσας, μέλη της Ομάδας υποστήριξης της κατάρτισης της ΟΧΕ, το στέλεχος της Ειδικής Διαχείρισης του Προγράμματος «Δυτική Ελλάδα» της Περιφέρειας Δυτικής Ελλάδας και συντονίστρια του προγράμματος, αντιδήμαρχοι και δημοτικοί σύμβουλοι των δύο Δήμων, στελέχη των υπηρεσιών των Δήμων και της Περιφέρειας Δυτικής Ελλάδας, εκπρόσωποι φορέων της περιοχής κ.α.

Δήμος Αμφιλοχίας

🏠 Αρχική | 🏡 Ο Δήμος | 📄 e Υπηρεσίες | 🗨️ Κέντρο Τύπου | 🗺️ Τουριστικός Οδηγός



Πρόσκληση για Ανοιχτή Διαβούλευση για την εκπόνηση της Στρατηγικής Ολοκληρωμένης Χωρικής Επένδυσης (ΟΧΕ) Ακτίου-Βόνιτσας και Αμφιλοχίας

📅 14 Σεπτεμβρίου 2023 – 📄 Ανακαινώσεις. Ανακαινώσεις

Ο Δήμος Αμφιλοχίας, από κοινού με τον Δήμο Ακτίου-Βόνιτσας, ξεκινά τις διαδικασίες για την εκπόνηση της Στρατηγικής Ολοκληρωμένης Χωρικής Επένδυσης (ΟΧΕ) Δήμων Ακτίου-Βόνιτσας και Αμφιλοχίας. Συντονιστής της διαδικασίας εκπόνησης της Στρατηγικής Μελέτης έχει οριστεί ο Δήμος Ακτίου Βόνιτσας.

Η στρατηγική θα αποτυπώνει τα ειδικά χαρακτηριστικά και τις ανάγκες της περιοχής των δύο (2) Δήμων, θα εντοπίζει το τοπικό αναπτυξιακό δυναμικό και θα αποτελέσει εργαλείο για την εφαρμογή αναπτυξιακών δράσεων σε συγκεκριμένες χωρικές ενότητες.

Στα πλαίσια εκπόνησης της Στρατηγικής ΟΧΕ Δήμων Αμφιλοχίας και Ακτίου - Βόνιτσας, σας προσκαλούμε σε ΑΝΟΙΧΤΗ ΔΙΑΒΟΥΛΕΥΣΗ /ΤΕΧΝΙΚΗ ΣΥΝΑΝΤΗΣΗ που θα πραγματοποιηθεί στις 17 Σεπτεμβρίου ημέρα Κυριακή και ώρα 11.00 πμ στον πολυχώρο ΛΑΙΣ.


2 ΠΡΟΣΚΛΗΣΗ ΟΧΕ ΑΚΤΙΟΥ ΒΟΝΙΤΣΑΣ ΑΜΦΙΛΟΧΙΑ (ΑΑ)



Με τη συγχρηματοδότηση
της Ευρωπαϊκής Ένωσης



Κατά τη διάρκεια της διαβούλευσης αλλά και μέσω ανάρτησης στις ιστοσελίδες των δήμων (όπως φαίνεται παρακάτω) ζητήθηκε από όλους τους εμπλεκόμενους φορείς αλλά και τους δημότες της περιοχής παρέμβασης να συμβάλουν στη διαμόρφωση της Στρατηγικής προτείνοντας τα δικά τους έργα με την ηλεκτρονική συμπλήρωση τεχνικών δελτίων και τη συμπλήρωση του ψηφιακού ερωτηματολογίου που αναπτύχθηκε για της ανάγκες της Ολοκληρωμένης Χωρικής Επένδυσης των Δήμων.



[Αρχική](#)
[Δήμος](#)
[Σ.Β.Α.Κ.](#)
[Δημότες](#)
[Επιχειρήσεις](#)
[Επισκέπτες](#)
[Γραφείο Τύπου](#)
[Συχνές Ερωτήσεις](#)
[Επικοινωνία](#)

Δήμος Ακτίου - Βόνιτσας

Συγκέντρωση στοιχείων και προτάσεων για την εκπόνηση της Στρατηγικής Ολοκληρωμένης Χωρικής Επένδυσης (ΟΧΕ) Ακτίου-Βόνιτσας και Αμφιλοχίας.





Ο Δήμος Ακτίου-Βόνιτσας, από κοινού με τον Δήμο Αμφιλοχίας, ξεκινά τις διαδικασίες για την εκπόνηση της Στρατηγικής Ολοκληρωμένης Χωρικής Επένδυσης (ΟΧΕ) Δήμων Ακτίου-Βόνιτσας και Αμφιλοχίας. Η στρατηγική θα αποτυπώνει τα ειδικά χαρακτηριστικά και τις ανάγκες της περιοχής των δύο (2) Δήμων, θα εντοπίζει το τοπικό αναπτυξιακό δυναμικό και θα αποτελέσει εργαλείο για την εφαρμογή αναπτυξιακών δράσεων σε συγκεκριμένες χωρικές ενότητες.

Επισυναπτόμενα







Εμφάνιση: Search:

Αρχείο	Περιγραφή	Ημερομηνία προσθήκης	Μέγεθος αρχείου	Λήψεις
ΕΡΙΣΤΟΛΗ + ΕΡΩΤΗΜΑΤΟΛΟΓΙΟ ΑΠΟΣΤΟΛΗ ΔΗΜΟΥ ΑΚΤΙΟΥ _ ΒΟΝΙΤΣΑΣ 6_9_2023		11 Σεπτεμβρίου 2023 16:21	18 KB	104
ΕΡΙΣΤΟΛΗ ΓΙΑ ΔΙΑΒΟΥΛΕΥΣΗ ΟΧΕ ΛΑΙΣ (ΑΑ)		11 Σεπτεμβρίου 2023 16:21	93 KB	91
ΕΝΤΥΠΟ ΓΙΑ ΠΡΟΤΑΣΕΙΣ ΕΡΓΩΝ ΚΑΙ ΔΡΑΣΕΩΝ ΤΗΣ ΟΧΕ ΒΟΝΑΜ		11 Σεπτεμβρίου 2023 16:21	20 KB	106

Εμφανίζονται 3 of 3 records Pages: Προηγούμενα 1 Επόμενο

Φιλικόι Σύνδεσμοι




Με τη συγχρηματοδότηση της Ευρωπαϊκής Ένωσης



Δήμος Αμφιλοχίας

Αρχική | Ο Δήμος | e Υπηρεσίες | Κέντρο Τύπου | Τουριστικός Οδηγός



Συγκέντρωση στοιχείων και προτάσεων για την εκπόνηση της Στρατηγικής Ολοκληρωμένης Χωρικής Επένδυσης (ΟΧΕ) Ακτίου-Βόνιτσας και Αμφιλοχίας»

📅 21 Σεπτεμβρίου 2023 - 📧 Ανακοινώσεις Δήμος Αμφιλοχίας

Αξιότιμοι φίλοι και συνεργάτες,

Ο Δήμος Αμφιλοχίας, από κοινού με τον Δήμο Ακτίου-Βόνιτσας, ξεκινά τις διαδικασίες για την εκπόνηση της Στρατηγικής Ολοκληρωμένης Χωρικής Επένδυσης (ΟΧΕ) Δήμων Ακτίου-Βόνιτσας και Αμφιλοχίας. Η στρατηγική θα αποτυπώνει τα ειδικά χαρακτηριστικά και τις ανάγκες της περιοχής των δύο (2) Δήμων. Θα εντοπίζει το τοπικό αναπτυξιακό δυναμικό και θα αποτελέσει εργαλείο για την εφαρμογή αναπτυξιακών δράσεων σε συγκεκριμένες χωρικές ενότητες.

Ζητούμενο είναι η εκπόνηση μιας ολοκληρωμένης Στρατηγικής που θα λαμβάνει υπόψη τις τοπικές αναπτυξιακές ανάγκες με το βέλτιστο και πλέον συμπεριληπτικό τρόπο. Θα αξιοποιεί πόρους από όλες τις διαθέσιμες χρηματοδοτικές πηγές. Θα είναι υλοποιήσιμη και θα έχει μετρήσιμα αποτελέσματα. Στο παραπάνω πλαίσιο, είναι αναγκαία η ενεργός συμμετοχή σας.

Πιο συγκεκριμένα, θα θέλαμε να μας αποστείλετε μέχρι και την Παρασκευή 29 Σεπτεμβρίου 2023:

- Κείμενα στρατηγικού χαρακτήρα που τυχόν έχει εκπονήσει η Υπηρεσία σας από το 2014 και έπειτα (αναφέρονται ως παράδειγμα: Επιχειρησιακό Σχέδιο, ΣΒΑΚ, Τουριστική Προβολή, Αγροτική Ανάπτυξη, Περιβαλλοντικές Μελέτες κοκ.).
- Προτάσεις για έργα/δράσεις που έχει σχεδιάσει, σχεδιάζει ή προτείνει προς υλοποίηση η Υπηρεσία ή ο φορέας σας, συμπληρώνοντας το συνημμένο έντυπο.


Η συμμετοχή όρων των Υπηρεσιών και Νομικών Προσώπων του Δήμου μας, καθώς και των φορέων της τοπικής οικονομίας και κοινωνίας στη διαδικασία σύνταξης της νέας Στρατηγικής αποτελεί προϋπόθεση για την επιτυχία της. Για οποιαδήποτε απορία ή διευκρίνιση, μη διστάσετε να επικοινωνήσετε μαζί μας.

Με εκτίμηση,
Ο Δήμαρχος

Γεώργιος Κατούρας

Συνημμένα:

Επιστολή Συγκέντρωσης Στοιχείων
ΕΝΤΥΠΟ ΓΙΑ ΠΡΟΤΑΣΕΙΣ ΕΡΓΩΝ ΚΑΙ ΔΡΑΣΕΩΝ ΤΗΣ ΟΧΕ ΒΟΝΑΜ
LINK ΕΡΩΤΗΜΑΤΟΛΟΓΙΟΥ



ON LINE ΣΥΜΠΛΗΡΩΣΗ ΕΝΤΥΠΟΥ ΔΙΕΡΕΥΝΗΣΗΣ

Παράρτημα II: Αποτελέσματα Ψηφιακού ερωτηματολογίου Στρατηγικής ΟΧΕ



Με τη συγχρηματοδότηση
της Ευρωπαϊκής Ένωσης





ΠΕΡΙΦΕΡΕΙΑ ΔΥΤΙΚΗΣ ΕΛΛΑΔΑΣ

ΕΣΠΑ 2021-2027

ΔΗΜΟΣ ΑΚΤΙΟΥ ΒΟΝΙΤΣΑΣ & ΑΜΦΙΛΟΧΙΑΣ

ΔΗΜΟΣ ΑΜΦΙΛΟΧΙΑΣ

Στρατηγική Ολοκληρωμένη Χωρικής Επένδυσης (ΟΧΕ) στην Περιοχή των Δήμων Ακτίου – Βόνιτσας & Αμφιλοχίας

Το ερωτηματολόγιο αυτό συμπληρώνεται ανώνυμα. Απευθύνεται σε εκπροσώπους φορέων και κοινωνικών ομάδων των Δήμων Ακτίου – Βόνιτσας & Αμφιλοχίας, σε εκπροσώπους της τοπικής αυτοδιοίκησης, αλλά και σε πολίτες με θεσμικό ή μη ρόλο και μια σημαντική συμμετοχή στο διάλογο για το μέλλον της περιοχής. Επιδιώκει να καταγράψει τις στάσεις, αντιλήψεις και προτάσεις όσων έχουν διαμορφώσει απόψεις ή θέσεις για την ανάπτυξη της συνολικής περιοχής των 2 Δήμων. Τα ερωτηματολόγια θα ομαδοποιηθούν και θα χρησιμοποιηθούν για την εκπόνηση της Στρατηγικής της ΟΧΕ και για την επιλογή των παρεμβάσεων.

OK

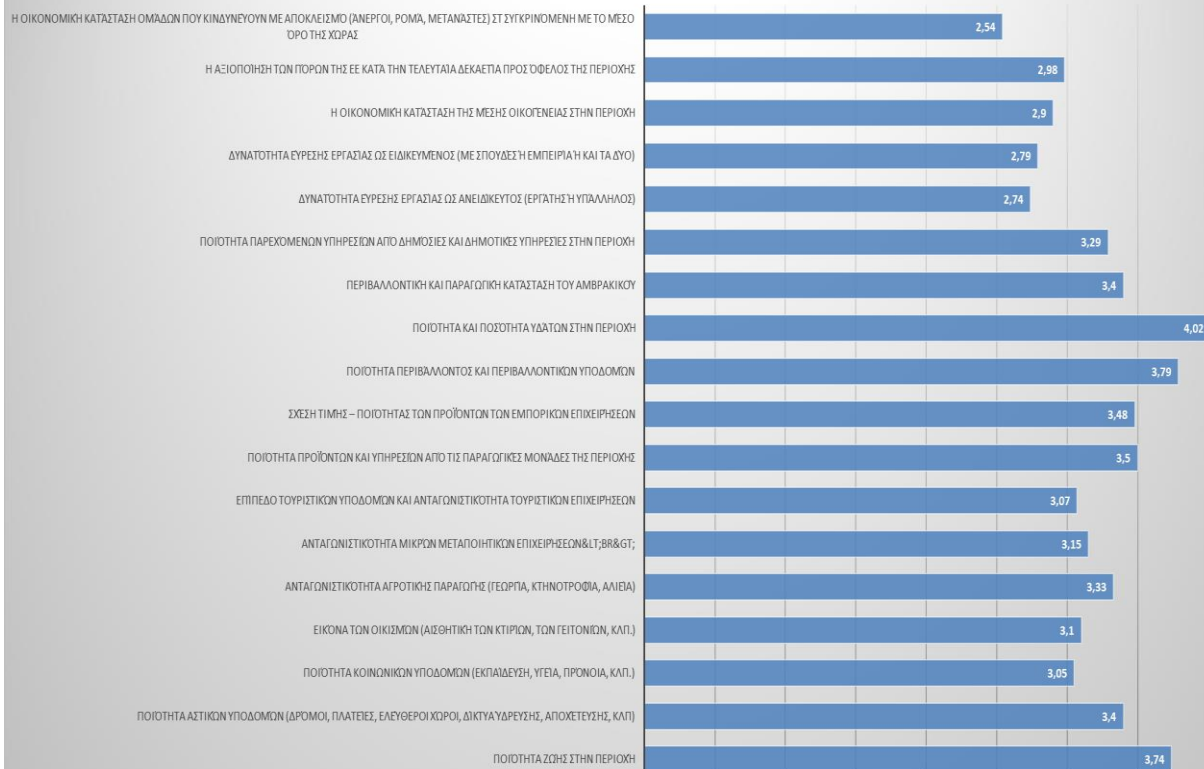
Το ερωτηματολόγιο (<https://www.surveymonkey.com/r/55SBWXI>) παρέμεινε διαθέσιμο προς συμπλήρωση από 20/09/23 μέχρι 20/12/23. Συνολικά οι απαντήσεις 42 συμμετεχόντων συμπεριλήφθηκαν στα αποτελέσματα που παρουσιάζονται παρακάτω.



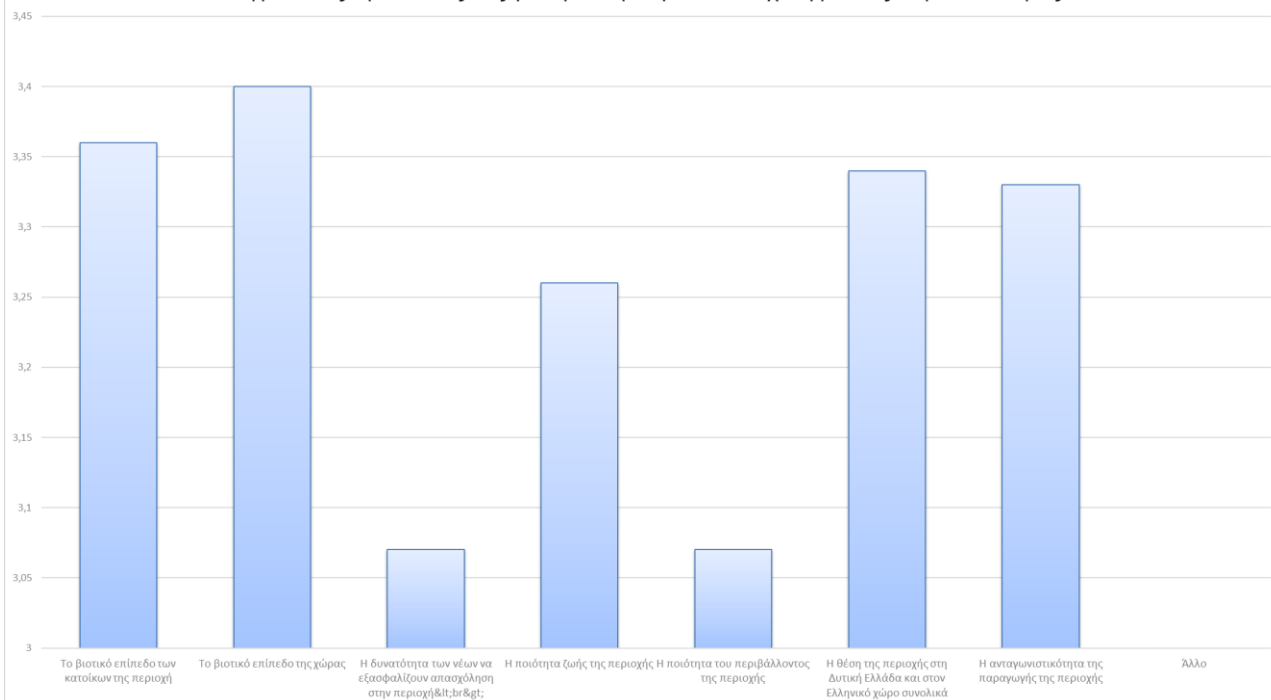
Με τη συγχρηματοδότηση
της Ευρωπαϊκής Ένωσης



Αξιολογήστε την υφιστάμενη κατάσταση στην περιοχή των Δήμων Ακτίου – Βόνιτσας & Αμφιλοχίας και εκφράστε τον βαθμό ικανοποίησής σας σε σχέση με κάθε ένα από τους παρακάτω τομείς.



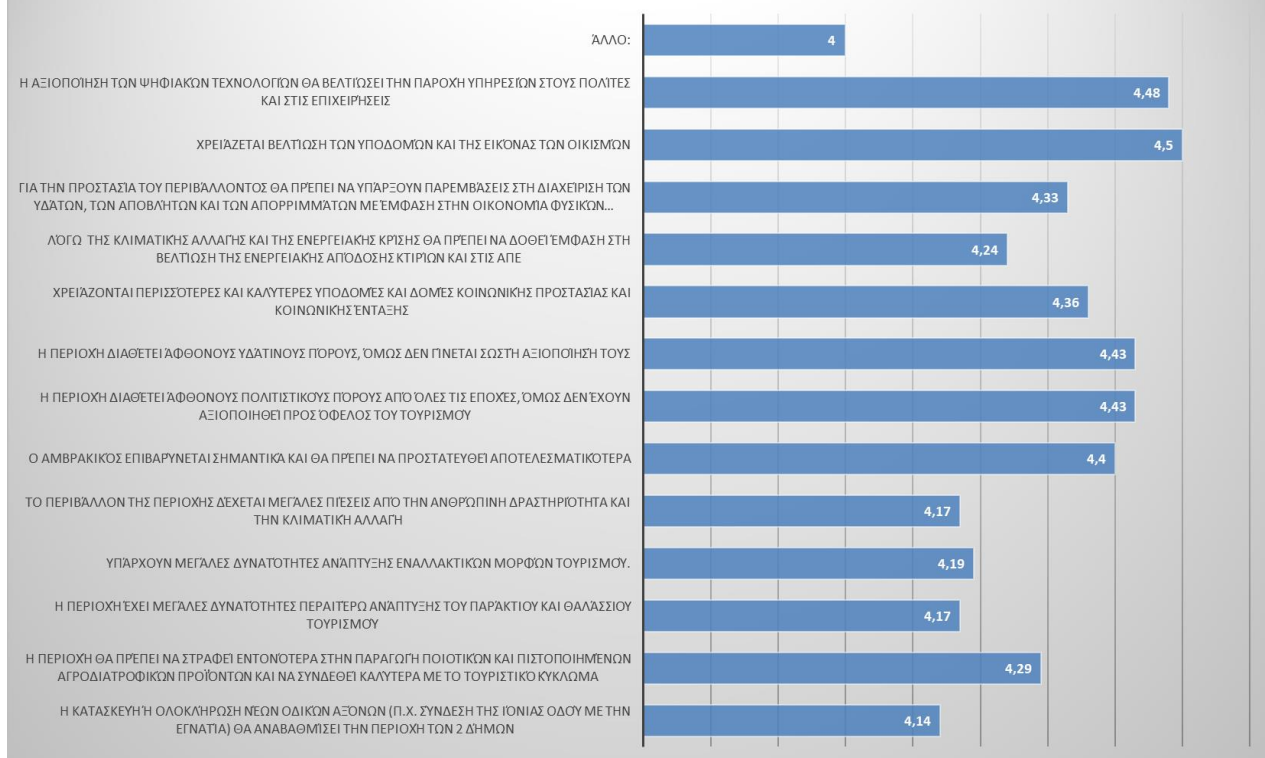
Εκφράστε τις προσδοκίες σας για την επόμενη 5ετία σε σχέση με τους παρακάτω τομείς:



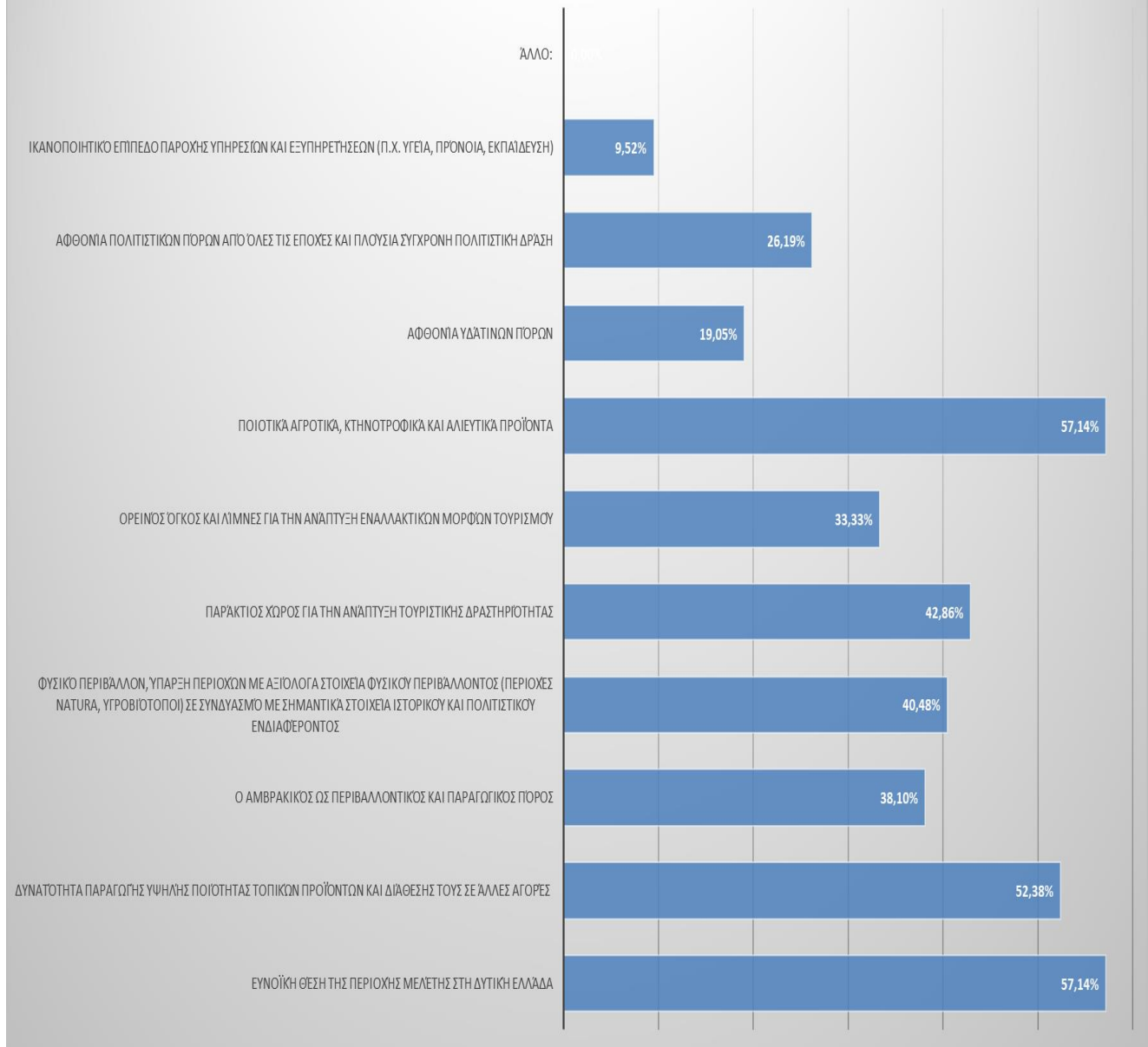
Με τη συγχρηματοδότηση της Ευρωπαϊκής Ένωσης



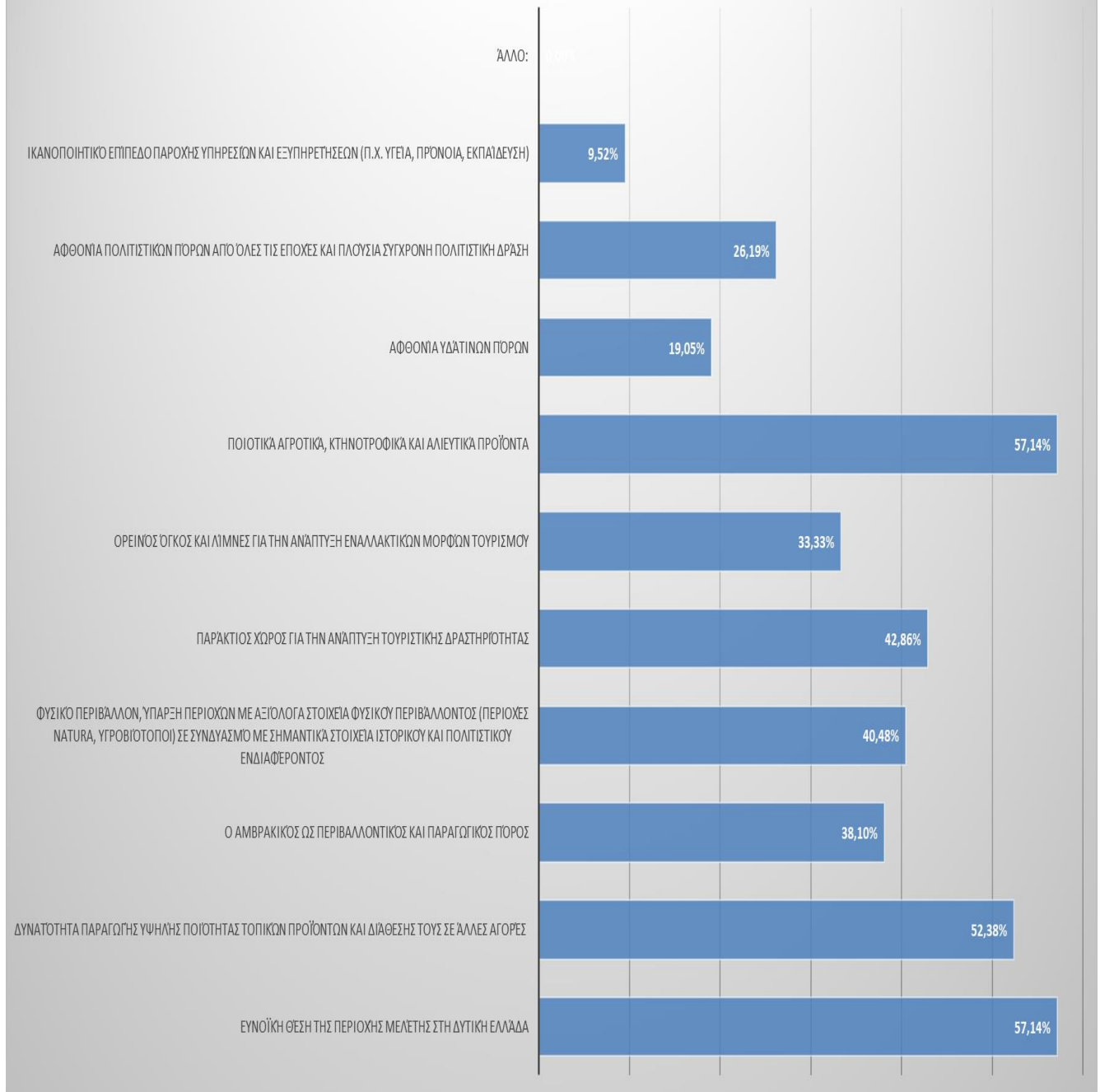
Δηλώστε αν συμφωνείτε ή διαφωνείτε με τις παρακάτω απόψεις.



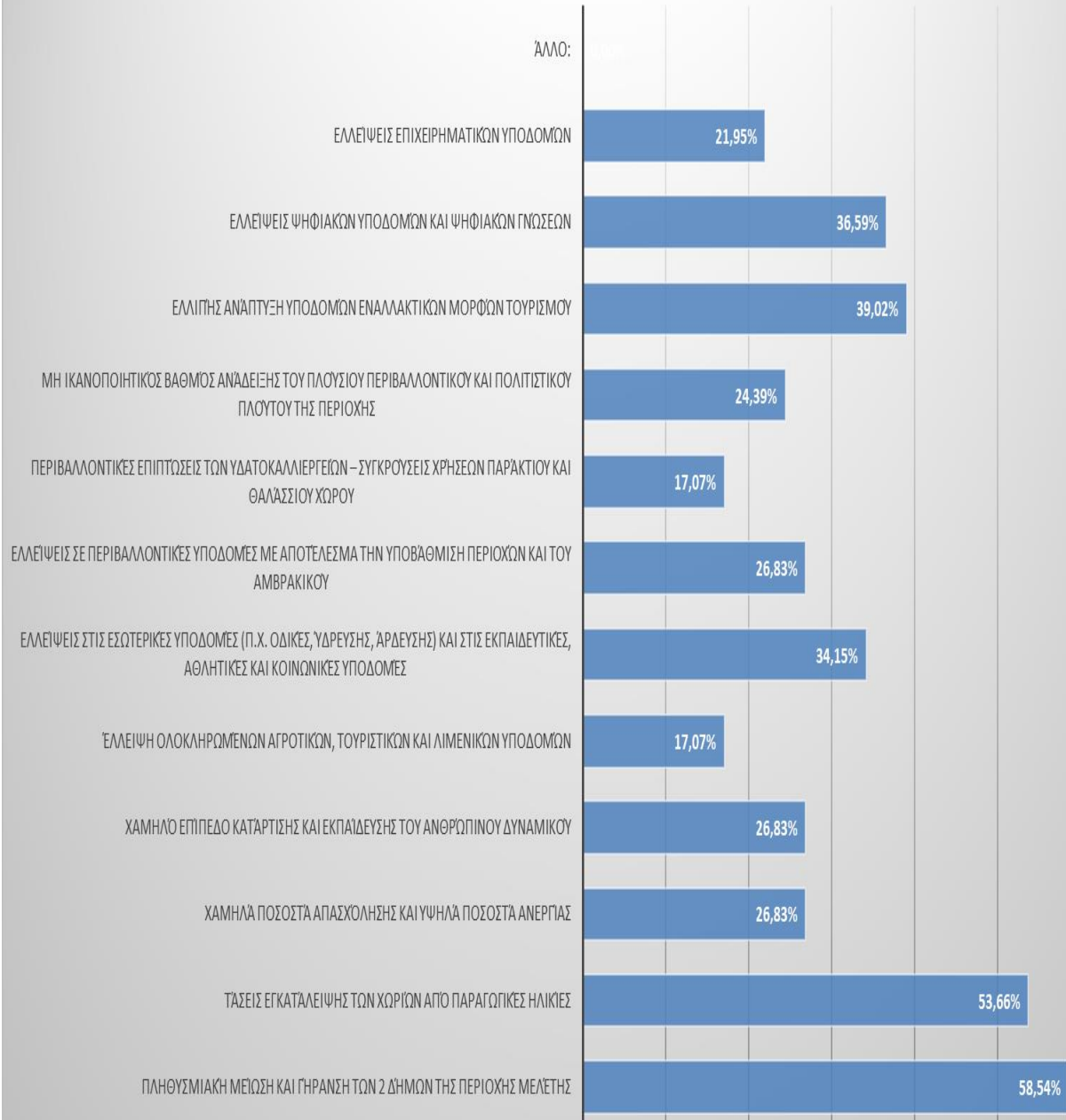
Ποια από τα παρακάτω χαρακτηριστικά θεωρείτε ότι αποτελούν ισχυρά πλεονεκτήματα της περιοχής; (έως 4 επιλογές)



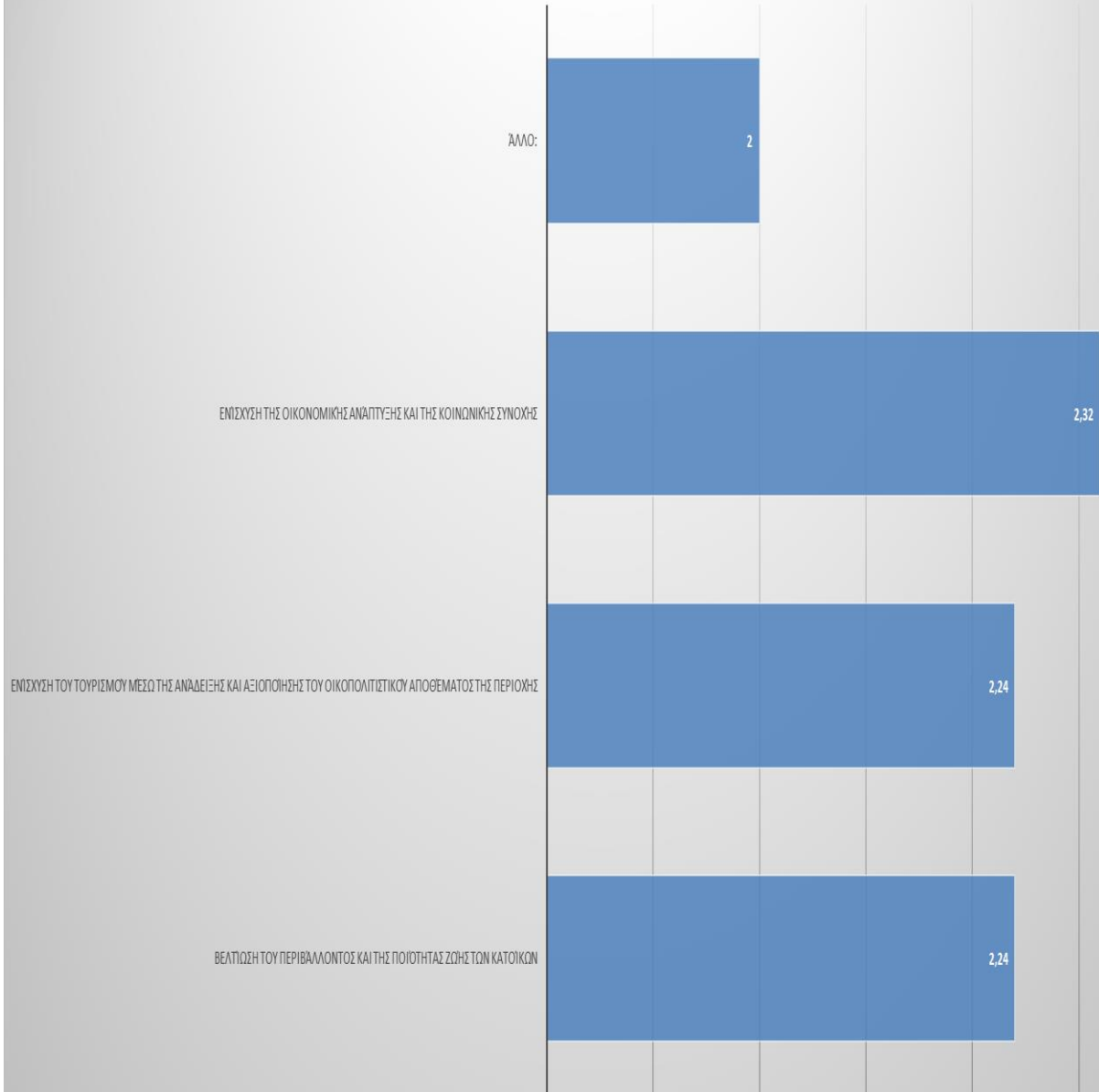
Ποια από τα παρακάτω χαρακτηριστικά θεωρείτε ότι αποτελούν ισχυρά πλεονεκτήματα της περιοχής; (έως 4 επιλογές)



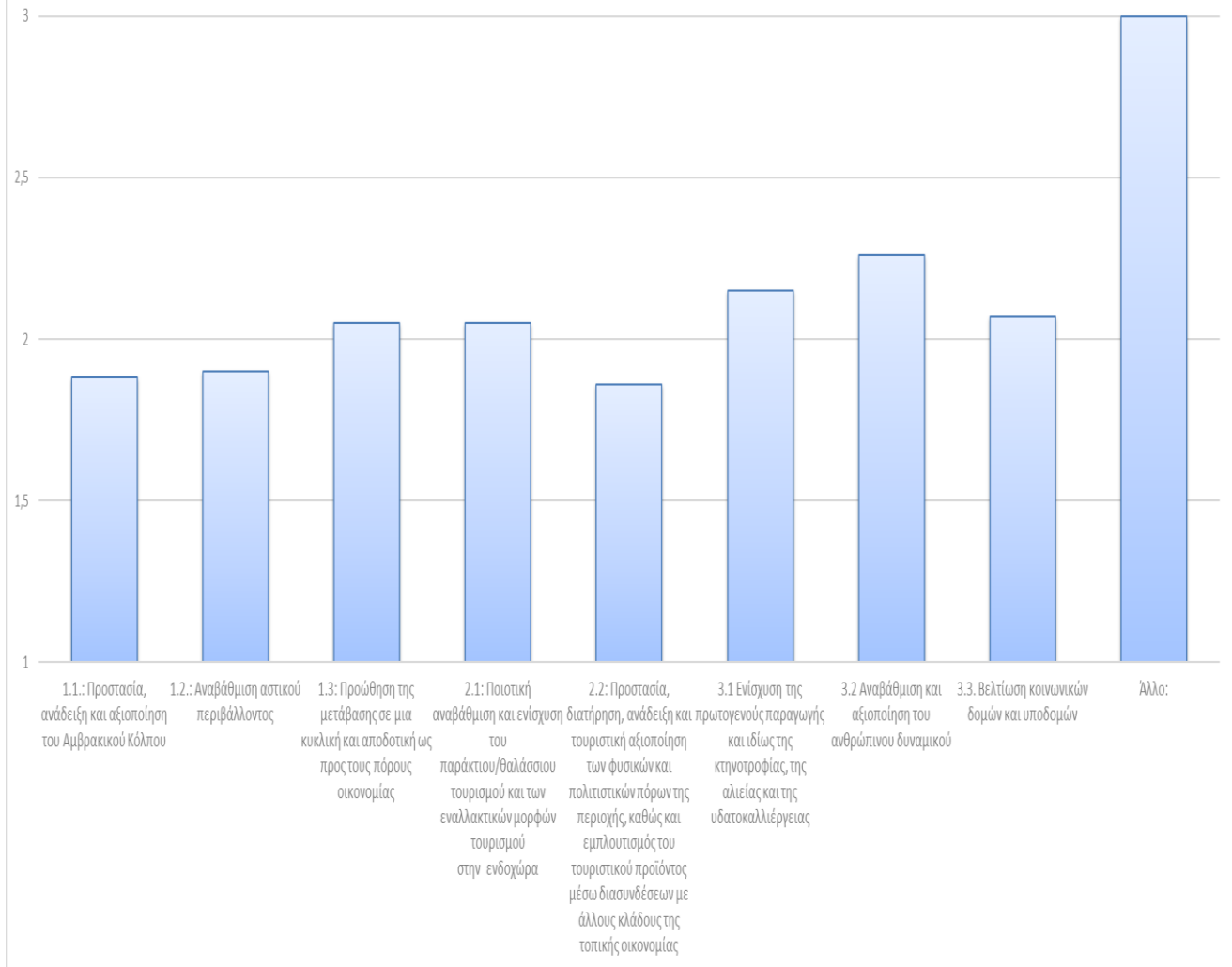
Ποια από τα παρακάτω χαρακτηριστικά θεωρείτε ότι αποτελούν σοβαρά μειονεκτήματα της περιοχής; (έως 4 επιλογές)



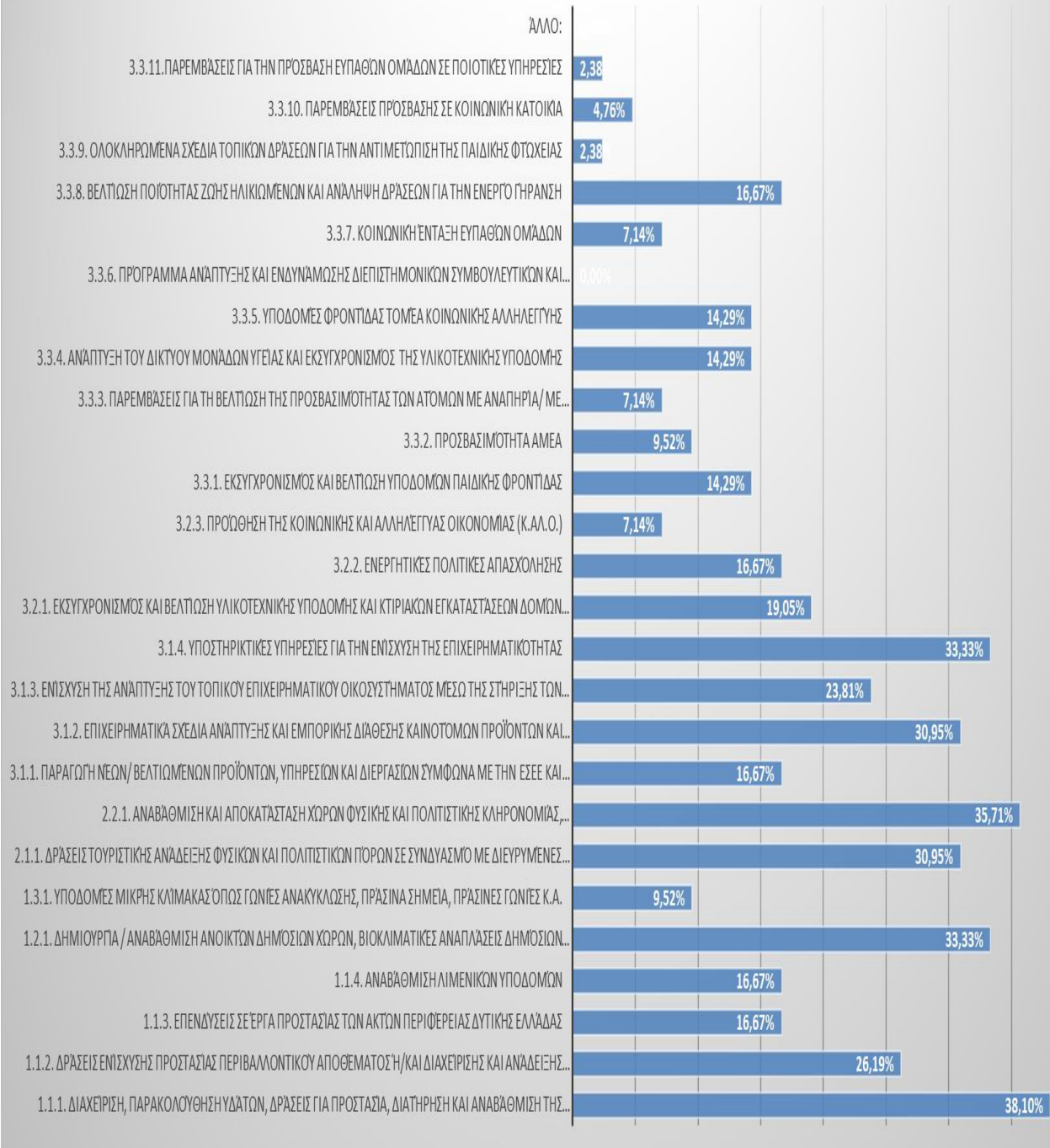
Πόσο σημαντικές ή αναγκαίες είναι οι παρακάτω Στρατηγικές για το μέλλον της περιοχής ;
Αξιολογήστε την σημασία τους σε μια κλίμακα από το '1 = η πιο σημαντική' έως το '6 = η λιγότερο
σημαντική'.



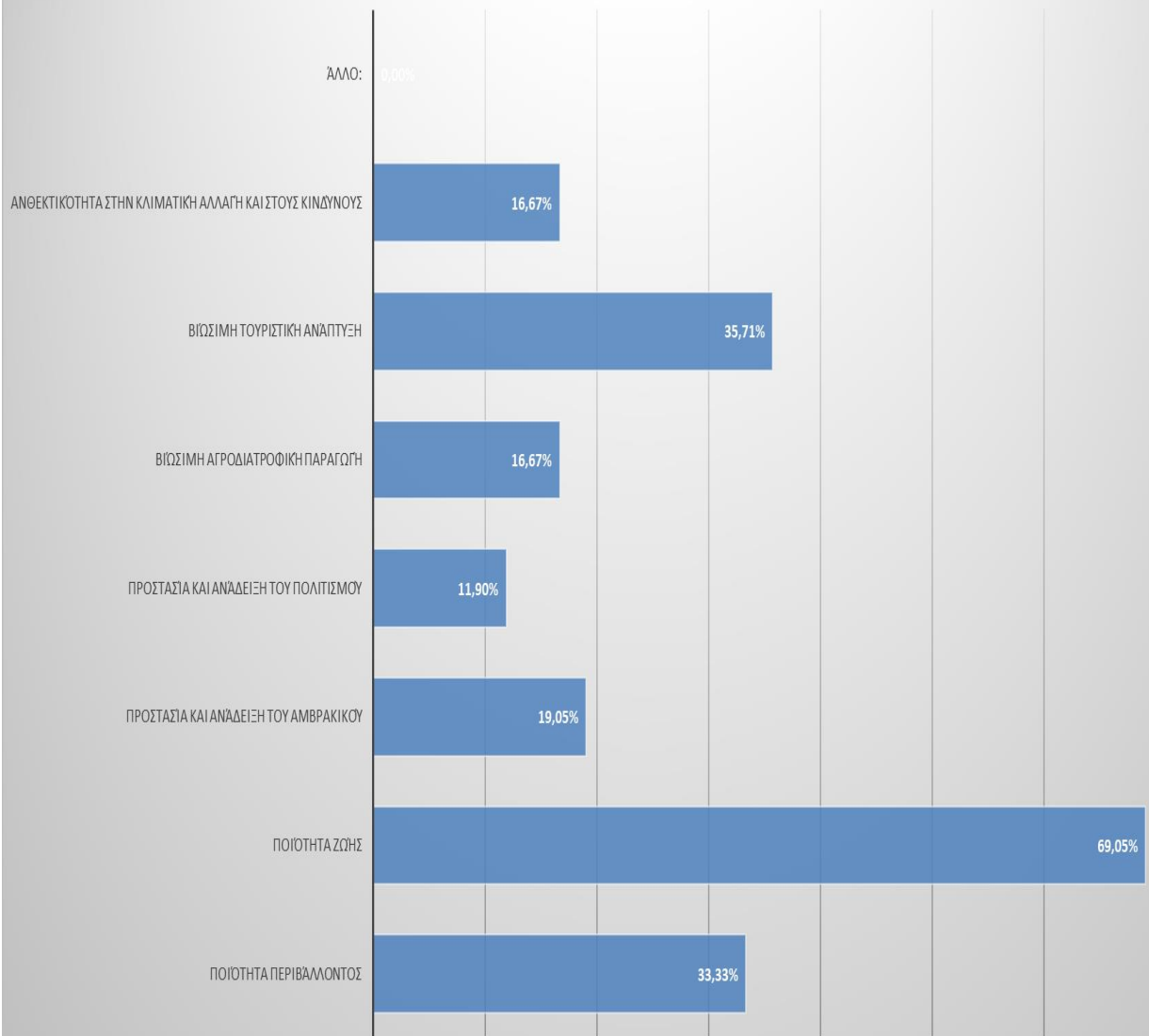
Πόσο σημαντικούς κρίνετε τους παρακάτω Ειδικούς Στόχους για το μέλλον της περιοχής ;
Αξιολογήστε την σημασία τους σε μια κλίμακα από το '1 = η πιο σημαντική' έως το '6 = η λιγότερο σημαντική'.

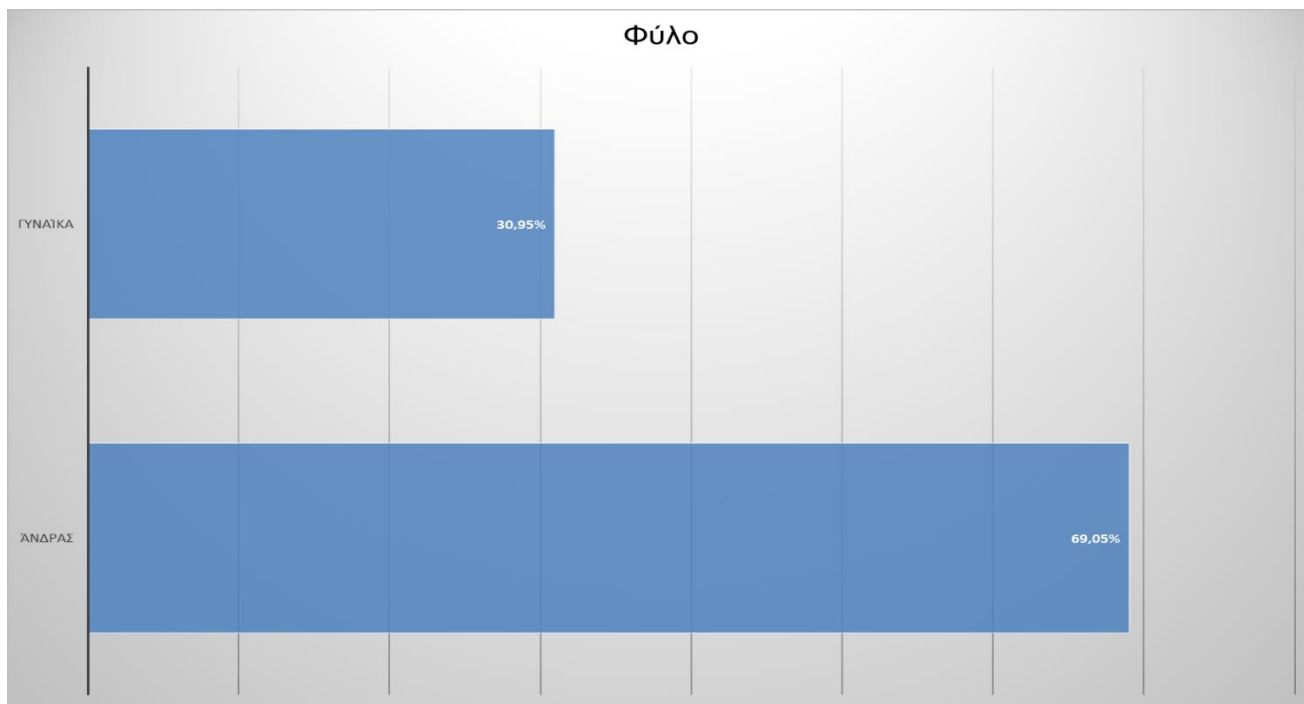
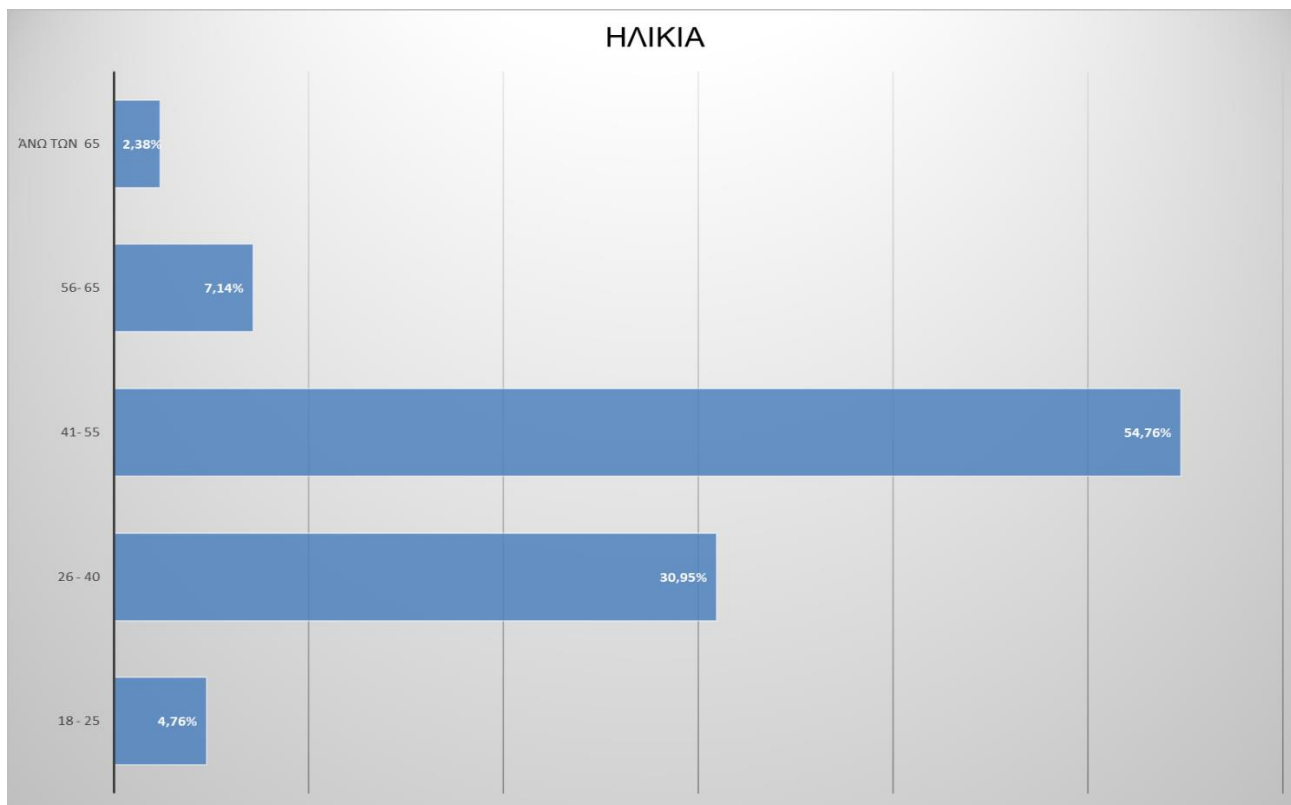


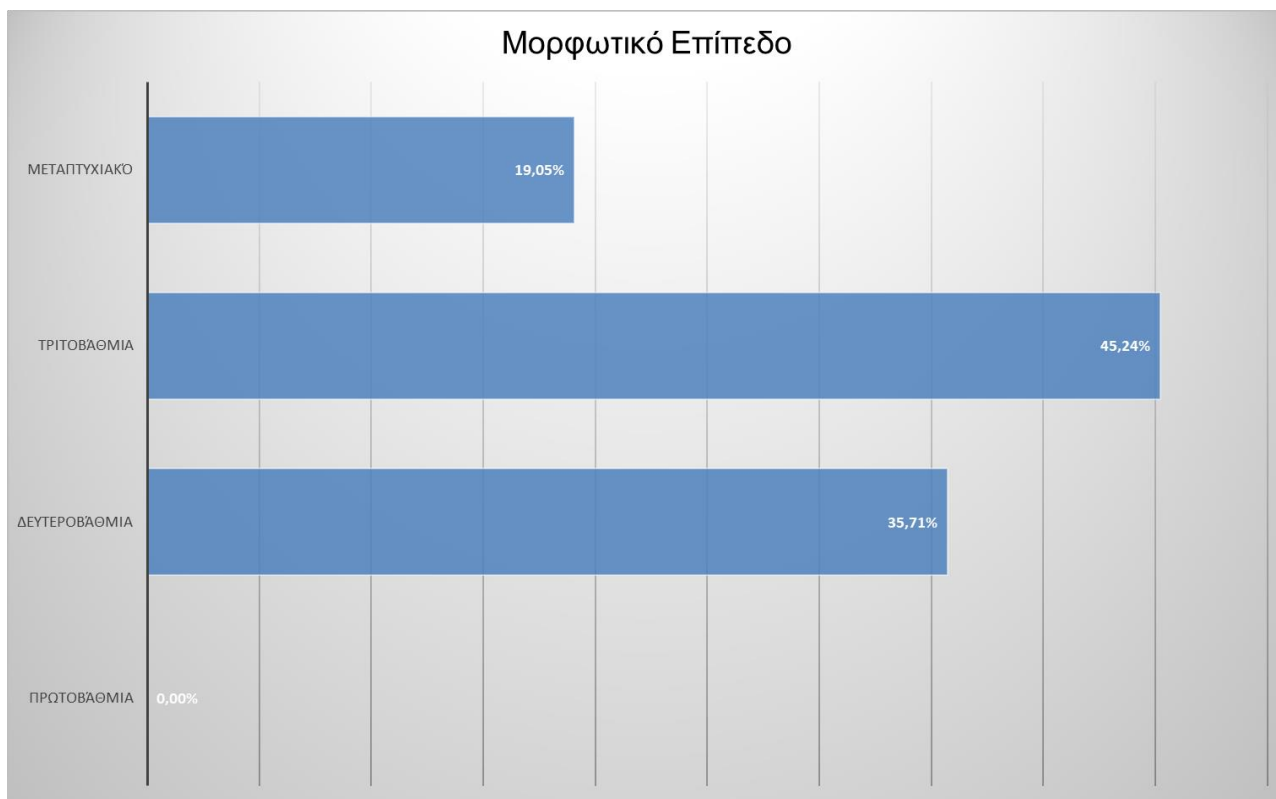
Επιλέξτε τις 5 πιο σημαντικές από τις παρακάτω προτάσεις για τη βελτίωση της ποιότητας ζωής και την ανάπτυξη της περιοχής στο πλαίσιο της ΟΧΕ



Σε ποιο στοιχείο από τα παρακάτω θα επιθυμούσατε να εστιάζει το όραμα για την μελλοντική ανάπτυξη της περιοχής; (επιλέγεται 2 μόνο επιλογές)







Σε αυτή την ενότητα καταγράφονται σε πίνακα και επισυνάπτονται έγγραφα τεκμηρίωσης που συνοδεύουν την Στρατηγική ΟΧΕ/ΒΑΑ. Συνοπτικά τα έγγραφα περιλαμβάνουν:

Παράρτημα Α. Αποφάσεις συλλογικών οργάνων φορέων:

- ❖ Η με αρ. 96/2023 Απόφαση Οικονομικής Επιτροπής Δήμου Αμφιλοχίας με θέμα «Έγκριση Σχεδίου Εταιρικού Συμφώνου Συνεργασίας για το Σχεδιασμό και την Υλοποίηση ΟΧΕ στη χωρική ενότητα των Δήμων Αμφιλοχίας και Ακτίου – Βόνιτσας» (ΑΔΑ 9ΡΦΕΩΨ-Η92)
- ❖ Η με αρ. 89/2023 Απόφαση Οικονομικής Επιτροπής Δήμου Ακτίου Βόνιτσας με θέμα Έγκριση σχεδίου και υπογραφής Εταιρικού Συμφώνου Συνεργασίας ΓΙΑ ΤΟΝ ΣΧΕΔΙΑΣΜΟ ΚΑΙ ΤΗΝ ΥΛΟΠΟΙΗΣΗ ΟΧΕ ΣΤΗΝ ΧΩΡΙΚΗ ΕΝΟΤΗΤΑ ΤΩΝ ΔΗΜΩΝ ΑΜΦΙΛΟΧΙΑΣ ΚΑΙ ΑΚΤΙΟΥ-ΒΟΝΙΤΣΑΣ.Η με αρ.131/2023 Απόφαση Δημάρχου Δήμου Αμφιλοχίας περί ορισμού μελών Δήμου Αμφιλοχίας για τη σύσταση ομάδας σχεδιασμού στρατηγικής ΟΧΕ» (ΑΔΑ 94ΚΛΩ6Ζ-ΑΟ3)
- ❖ Η με αρ.131/2023 Απόφαση Δημάρχου Δήμου Αμφιλοχίας περί ορισμού μελών Δήμου Αμφιλοχίας για τη σύσταση ομάδας σχεδιασμού στρατηγικής ΟΧΕ» (ΑΔΑ 6ΑΝΗΩΨΞ-14Π)
- ❖ Η με αρ. 45/2023 Απόφαση Δημάρχου Άκτιου Βόνιτσας με θέμα «Ορισμός μελών για την συγκρότηση Ομάδας Σχεδιασμού για τον σχεδιασμό και την υλοποίηση Ολοκληρωμένων Χωρικών Επενδύσεων (ΟΧΕ)στην χωρική Ενότητα των Δήμων Αμφιλοχίας και Ακτίου-Βόνιτσας» (ΑΔΑ 6ΦΜ2Ω6Ζ-ΣΒΜ)
- ❖ Την αριθμ. Πρωτ. 3246/13-06-2023 απόφαση ένταξης της ΠΕΡΙΦΕΡΕΙΑ ΔΥΤΙΚΗΣ ΕΛΛΑΔΑΣ - ΕΙΔΙΚΗ ΥΠΗΡΕΣΙΑ ΔΙΑΧΕΙΡΙΣΗΣ ΠΡΟΓΡΑΜΜΑΤΟΣ ΔΥΤΙΚΗ ΕΛΛΑΔΑ, της Πράξης «ΟΧΕ Δήμων Αμφιλοχίας και Ακτίου – Βόνιτσας» με Κωδικό ΟΠΣ 5217203 στο Επιχειρησιακό Πρόγραμμα «Δυτική Ελλάδα 2014-2020» και στον Άξονα Προτεραιότητας «Τεχνική Βοήθεια ΕΤΠΑ».
- ❖ Τη με αρ. Απόφαση του Δημοτικού συμβουλίου περί Έγκρισης της Στρατηγικής ΟΧΕ
- ❖ Τη με αρ. Απόφαση του Δημοτικού συμβουλίου περί Έγκρισης της Στρατηγικής ΟΧΕ

Παράρτημα Β. Υποστηρικτικά έγγραφα διαδικασιών διαβούλευσης Στρατηγικής ΟΧΕ/ΒΑΑ (ενδεικτικά):

- ❖ Έντυπο καταγραφής συμμετοχών στη διαβούλευση
- ❖ Έντυπο διερεύνησης & ωρίμανσης της Στρατηγικής ΟΧΕ ΒΑΑ
- ❖ Ερωτηματολόγιο διαβούλευσης ΟΧΕ ΒΑΑ
- ❖ Παρουσίαση σε pdf
- ❖ Φωτογραφίες εκδηλώσεων/ κατ' ιδίαν συναντήσεων
- ❖ Παρουσιολόγια εκδηλώσεων/ συναντήσεων

Παράρτημα Γ. Λοιπά υποστηρικτικά έγγραφα χαρακτηριστικών της περιοχής παρέμβασης (ενδεικτικά):



Με τη συγχρηματοδότηση
της Ευρωπαϊκής Ένωσης



- ❖ Χάρτες περιοχής παρέμβασης
- ❖ Φωτογραφίες
- ❖ Πίνακες δεδομένων

