

# Τεκμηρίωση της Στρατηγικής της Ολοκληρωμένης Χωρικής Επένδυσης (ΟΧΕ) Δήμων Αρχαίας Ολυμπία, Ανδρίτσαινας-Κρεστένων & Ζαχάρως



## Περιεχόμενα

<b>1. Η Περιοχή Εφαρμογής της ΟΧΕ</b> .....	2
<b>1.1. Πλαίσιο Υλοποίησης των ΟΧΕ και κριτήρια για την επιλογή εφαρμογής τους</b> .....	2
<b>1.1.1. Απαιτήσεις για το περιεχόμενο των Στρατηγικών των χωρικών παρεμβάσεων</b> .....	6
<b>1.2. Οι Περιοχές Εφαρμογής των ΟΧΕ στην Περιφέρεια Δυτικής Ελλάδας και οι γενικοί αναπτυξιακοί στόχοι τους</b> .....	8
<b>1.3. Τεκμηρίωση της ΟΧΕ στους Δήμους Αρχαίας Ολυμπίας- Ανδρίτσαινας Κρεστένων &amp; Ζαχάρως</b> .....	11
<b>2. Παρουσίαση της υφιστάμενης κατάστασης της Περιοχής Εφαρμογής της ΟΧΕ<sup>15</sup></b>	
<b>2.1. Γεωγραφικά και Δημογραφικά Χαρακτηριστικά</b> .....	18
<b>2.2. Οικονομικά Χαρακτηριστικά</b> .....	30
<b>2.3. Κοινωνικά Χαρακτηριστικά</b> .....	38
<b>2.4. Χαρακτηριστικά του Φυσικού, Πολιτιστικού και Δομημένου Περιβάλλοντος</b> .....	43
<b>3. SWOT ANALYSIS Περιοχής Εφαρμογής της ΟΧΕ</b> .....	55
<b>4. Σύνδεση της προτεινόμενης ΟΧΕ με τα υφιστάμενα θεσμικά και αναπτυξιακά πλαίσια της Περιφέρειας Δυτικής Ελλάδας και της χώρας</b> .....	59
<b>5. Κεντρική αναπτυξιακή στόχευση της ΟΧΕ Δήμων Αρχαίας Ολυμπίας- Ανδρίτσαινας Κρεστένων &amp; Ζαχάρως</b> .....	92
<b>6. Όραμα, Άξονες Παρέμβασης και Ειδικοί Στόχοι της Στρατηγικής</b> .....	94
<b>6.1. Γενικοί και Ειδικοί Αναπτυξιακοί Στόχοι της ΟΧΕ κατά την τεκμηρίωση επιλογής της Περιοχής Παρέμβασης από την Περιφέρεια</b> .....	94
<b>6.2. Όραμα</b> .....	95
<b>6.3. Στρατηγικοί Στόχοι</b> .....	96
<b>6.4. Άξονες Παρέμβασης και Ειδικοί Στόχοι</b> .....	98
<b>7. Σχέδιο Δράσης ΟΧΕ</b> .....	100
<b>7.1 Πίνακας δράσεων ΟΧΕ ανά άξονα στρατηγικής</b> .....	102
<b>7.2 Εξειδίκευση δράσεων ΟΧΕ</b> .....	113

## 1. Η Περιοχή Εφαρμογής της ΟΧΕ

### 1.1. Πλαίσιο Υλοποίησης των ΟΧΕ και κριτήρια για την επιλογή εφαρμογής τους

Οι Ολοκληρωμένες Χωρικές Επενδύσεις αποτελούν εργαλεία χωρικής ανάπτυξης που εφαρμόζονται από την Προγραμματική Περίοδο (ΠΠ) 2014-2020 στην Ευρωπαϊκή Ένωση, και συνεχίζονται στη νέα ΠΠ 2021-2027 με αναβαθμισμένο ρόλο και χρηματοδότηση.

Το 2013 ο κανονισμός 1301/2013 του Ευρωπαϊκού Κοινοβουλίου σχετικά με το Ευρωπαϊκό Ταμείο Περιφερειακής Ανάπτυξης (ΕΤΠΑ) εισάγει το Άρθρο 7 σχετικά με τη **Βιώσιμη Αστική Ανάπτυξη**, την οποία και στηρίζει μέσω

*«στρατηγικών που καθορίζουν ολοκληρωμένες δράσεις για την αντιμετώπιση των οικονομικών, περιβαλλοντικών, κλιματικών, δημογραφικών και κοινωνικών προκλήσεων που θίγουν τις αστικές περιοχές».*

Στη συνέχεια, ορίζει ότι η Βιώσιμη Αστική Ανάπτυξη «διενεργείται μέσω **Ολοκληρωμένων Χωρικών Επενδύσεων**». Οι Ολοκληρωμένες Χωρικές Επενδύσεις (ΟΧΕ) ορίζονται στο Άρθρο 36 του Κανονισμού 1303/2013 του Ευρωπαϊκού Κοινοβουλίου, που αναφέρει ότι

*«όταν μια στρατηγική αστικής ανάπτυξης ή άλλες χωρικές στρατηγικές [...] απαιτούν μια ολοκληρωμένη προσέγγιση που συνεπάγεται επενδύσεις από το ΕΚΤ, το ΕΤΠΑ ή το Ταμείο Συνοχής στο πλαίσιο περισσότερων του ενός αξόνων προτεραιότητας ενός ή περισσότερων επιχειρησιακών προγραμμάτων, η οικεία ενέργεια μπορεί να υλοποιείται ως ολοκληρωμένη χωρική επένδυση (ΟΧΕ)».*

Ο ΟΧΕ, επομένως, αποτελούν **τοπικές** χωρικές στρατηγικές που μπορούν να εφαρμοστούν είτε σε αστικές περιοχές είτε σε άλλες περιοχές (ορεινές, ημιαστικές κ.α.) με στόχο την αντιμετώπιση όλου του εύρους των σύγχρονων προκλήσεων (κοινωνικών, οικονομικών, κλιματικών, περιβαλλοντικών και δημογραφικών). Τα σχέδια δράσεων, στα οποία καταλήγουν οι Στρατηγικές μπορούν να αντλήσουν πόρους από διαφορετικά Ευρωπαϊκά Διαρθρωτικά

Ταμεία (ΕΔΕΤ). Οι στρατηγικές αποτελούν ένα εργαλείο για την επίτευξη της **Ολοκληρωμένης Χωρικής Ανάπτυξης**.

Κατά τη νέα ΠΠ 2021-2027, οι ΟΧΕ αποτελούν χωρικά εργαλεία συγχρηματοδοτούνται κυρίως από το Στόχο Πολιτικής (ΣΠ) 5 «Μια Ευρώπη πιο κοντά στους πολίτες της μέσω της προώθησης της βιώσιμης και ολοκληρωμένης ανάπτυξης όλων των εδαφικών τύπων και των τοπικών πρωτοβουλιών» των ΠΕΠ και των ειδικών στόχων:

- 5.i την ενίσχυση της ολοκληρωμένης και χωρίς αποκλεισμούς κοινωνικής, οικονομικής και περιβαλλοντικής ανάπτυξης, του πολιτισμού, της φυσικής κληρονομιάς, του βιώσιμου τουρισμού και της ασφάλειας στις αστικές περιοχές
- 5.ii την ενίσχυση της ολοκληρωμένης και χωρίς αποκλεισμούς κοινωνικής, οικονομικής και περιβαλλοντικής τοπικής ανάπτυξης, του πολιτισμού, της φυσικής κληρονομιάς, του βιώσιμου τουρισμού και της ασφάλειας σε περιοχές πλην των αστικών.

Η συγχρηματοδότηση των χωρικών εργαλείων δύναται να περιλαμβάνεται και σε άλλους στόχους Πολιτικής και Ειδικούς Στόχους του Προγράμματος, από άλλα Προγράμματα, καθώς και άλλα χρηματοδοτικά εργαλεία.

Η Ολοκληρωμένη Χωρική Ανάπτυξη μέσω των χωρικών Εργαλείων ΟΧΕ, ΟΧΕ-ΒΑΑ και ΤΑΠΤΟΚ στηρίζεται στις κάτωθι κανονιστικές προβλέψεις για την Προγραμματική Περίοδο 2021-2027 :

- Άρθρα 28 - 34 του Καν 1060/22 Κανονισμού Κοινών Διατάξεων
- Άρθρα 3 , 9, 10 και 11 Κανονισμού 1058/22 για το ΕΤΠΑ/ΤΑ
- Προοίμιο (23) Κανονισμού 1059/22 για το ΕΚΤ+
- Άρθρο 4.2 Κανονισμού 1059/22 για το ΕΚΤ+
- ΕΣΠΑ 2021-2027

Τα χωρικά εργαλεία στο πλαίσιο του ΣΠ5 φιλοδοξούν να ενισχύσουν την περαιτέρω σύγκλιση των περιοχών της ΕΕ και των πολιτών της μέσω:

1. Της προώθησης κινήτρων για ολοκληρωμένες χωρικές και αναπτυξιακές στρατηγικές πέρα από τα κλασσικά τομεακά και περιφερειακά προγράμματα (σε εθνικό και περιφερειακό επίπεδο)
2. Της προώθησης μεγαλύτερης θεματικής ευελιξίας για την επίτευξη των αποτελεσμάτων, αφού δίνεται η δυνατότητα να συγκεντρωθούν όλα τα πεδία παρέμβασης των ΣΠ1 έως ΣΠ5 στις ολοκληρωμένες χωρικές και αναπτυξιακές στρατηγικές
3. Της λειτουργίας ενός μοντέλου διακυβέρνησης βασισμένου σε πιο συνεργατικά σχήματα εργασίας, καθώς και λήψης αποφάσεων

Σύμφωνα με τα άρθρα 25 και 26 του Νόμου 4914/2022 : 'Διαχείριση, έλεγχος και εφαρμογή αναπτυξιακών παρεμβάσεων για την Προγραμματική Περίοδο 2021-2027, σύσταση Ανώνυμης Εταιρείας «Εθνικό Μητρώο Νεοφυών Επιχειρήσεων ΑΕ» και άλλες διατάξεις του Υπουργείου Ανάπτυξης και Επενδύσεων':

*«Οι ολοκληρωμένες χωρικές επενδύσεις, ΟΧΕ και ΟΧΕ-ΒΑΑ-Βιώσιμη Αστική Ανάπτυξη, ως εργαλείο ολοκληρωμένης χωρικής ανάπτυξης, μπορούν να χρηματοδοτηθούν από τα Ταμεία ΕΤΠΑ, ΕΚΤ+, Ταμείο Συνοχής, ΤΔΜ, καθώς και το ΕΤΘΑΥ, μέσω συνδυασμένων επενδύσεων, από περισσότερα του ενός Προγράμματα ή από περισσότερους του ενός τομείς προτεραιότητας του ίδιου Προγράμματος, υπό την προϋπόθεση ότι διασφαλίζονται η συνοχή και ο συντονισμός μεταξύ των σχετικών Ταμείων.»*

Οι χωρικές αρχές ή φορείς των συγκεκριμένων περιοχών είναι οι αρμόδιοι φορείς για το σχεδιασμό και την κατάρτιση των ΟΧΕ. Ανάλογα με το επίπεδο παρέμβασης, τέτοιες αρχές δύναται να είναι Δημοτικές Αρχές, εταιρικά σχήματα με επικεφαλής δημοτική αρχή και Περιφέρειες, δίκτυα Δήμων σε σχήματα συμπράξεων που δημιουργούν οι ίδιοι οι Δήμοι, όταν η εφαρμογή της ΟΧΕ αφορά σε περιοχή γειτονικών Δήμων, όπου ως επικεφαλής τίθεται ένας από τους Δήμους.

Σύμφωνα με τη 2η Εγκύκλιο για την προετοιμασία του σχεδιασμού των Προγραμμάτων 2021-2027 , οι στρατηγικές θα πρέπει:

- Να είναι πολυτομεακές και να απαντούν με ολοκληρωμένο τρόπο στις προκλήσεις και ανάγκες των επιλεγμένων περιοχών.



- Να διασφαλίζουν τη συνεργασία των διαφορετικών επιπέδων διακυβέρνησης.
- Το σύστημα διακυβέρνησης της στρατηγικής να στηρίζεται σε μια τοπική εταιρική σχέση με εκπροσώπους των τοπικών φορέων συμπεριλαμβανομένων εκπροσώπων της Κοινωνίας των Πολιτών και του ιδιωτικού και επιχειρηματικού τομέα.
- Να στηρίζεται στη συμμετοχική διαδικασία και διαβούλευση, τόσο στο στάδιο σχεδιασμού, όσο και παρακολούθησης και αξιολόγησης της στρατηγικής.

Στο πλαίσιο του ΕΣ5(ii) τα ολοκληρωμένα μέτρα μπορούν να αξιοποιήσουν τις δυνατότητες και τα ειδικά πλεονεκτήματα συγκεκριμένων μη αστικών περιοχών, στις οποίες συμπεριλαμβάνονται οι απομακρυσμένες αγροτικές περιοχές και οι τοπικές κοινότητες και να συμβάλουν στην αντιμετώπιση των αρνητικών επιπτώσεων της ερημοποίησης, της χαμηλής πληθυσμιακής πυκνότητας και της απομόνωσης.

Αν η υποστήριξη για στρατηγικές είναι διαθέσιμη από περισσότερα του ενός Ταμεία, οι αρμόδιες ΔΑ διοργανώνουν κοινή πρόσκληση για την επιλογή αυτών των στρατηγικών και συγκροτούν κοινή επιτροπή για όλα τα αρμόδια Ταμεία, ούτως ώστε να παρακολουθούν την εφαρμογή των στρατηγικών αυτών. Οι αρμόδιες ΔΑ μπορούν να επιλέξουν ένα από τα εν λόγω Ταμεία για την υποστήριξη του συνόλου των δαπανών για τις δραστηριότητες προετοιμασίας, διαχείρισης και συντονισμού που αναφέρονται στο άρθρο 28 παράγραφος 1 στοιχεία α) και γ), σε σχέση με τις εν λόγω στρατηγικές.

Ειδικότερα για το ΕΚΤ+ , αναφέρεται ότι σύμφωνα με το Άρθρο 4.2 του Κανονισμού το ΕΚΤ+ δύναται να συνδράμει υπό επιμερισμένη διαχείριση για την επίτευξη των ειδικών στόχων που αναφέρονται στην παράγραφο 1 του άρθρου 4, το ΕΚΤ+ έχει ως σκοπό να συμβάλει στην επίτευξη των λοιπών Στόχων Πολιτικής που αναφέρονται στο άρθρο 5 του κανονισμού (ΕΕ) 2021/1060.

### 1.1.1. Απαιτήσεις για το περιεχόμενο των Στρατηγικών των χωρικών παρεμβάσεων

Σύμφωνα με την Εγκύκλιο της Εθνικής Αρχής Συντονισμού του Υπουργείου Ανάπτυξης και Επενδύσεων (Δεκέμβριος 2022): «Κατευθύνσεις για την επιλογή και σχεδιασμό των στρατηγικών στο πλαίσιο των ΟΧΕ, ΟΧΕ-ΒΑΑ και ΤΑΠΤΟΚ», οι στρατηγικές θα πρέπει να διαμορφώνονται από τους αρμόδιους φορείς στο κατάλληλο χωρικό επίπεδο.

Με βάση τα διδάγματα από την προηγούμενη εφαρμογή των χωρικών στρατηγικών και εργαλείων συνιστάται οι αρμόδιες αρχές να δώσουν έμφαση στα παρακάτω σημεία:

- **Θεματική ευελιξία:** οι στρατηγικές πρέπει να σχεδιάζονται στη βάση του ορθού προσδιορισμού των τοπικών αναπτυξιακών αναγκών και της συμμετοχικής διαδικασίας (evidence based approach - participatory approach) και στην ανάπτυξη της εταιρικής σχέσης και της ολοκληρωμένης προσέγγισης.
- Οι στρατηγικές να είναι προσανατολισμένες σε **λιγότερες, αλλά συμπληρωματικές παρεμβάσεις** (εστίαση σε Ειδικούς Στόχους και Πεδία Παρέμβασης, όπως στην ανάπτυξη υποβαθμισμένων περιοχών, στην πράσινη και στην ψηφιακή μετάβαση).
- Διασφάλιση της **συνεκτικότητας** μεταξύ διαφορετικών στρατηγικών στα διαφορετικά επίπεδα, συμβατές με τα Περιφερειακά Χωροταξικά Σχέδια και με τις τομεακές πολιτικές και προτεραιότητες. Ειδικότερα, για τις Στρατηγικές ΒΑΑ θα πρέπει να είναι απόλυτα συμβατές με τα ΣΒΑΚ ή να αποτελούν τμήμα αυτών.
- Η **ολοκληρωμένη προσέγγιση** προϋποθέτει ολοκληρωμένη οικονομική, κοινωνική, και περιβαλλοντική ανάπτυξη με την **εμπλοκή όλων των εμπλεκόμενων εταίρων**.

Για το σύνολο των ολοκληρωμένων παρεμβάσεων θα πρέπει να ληφθεί ειδική μέριμνα για την αντιμετώπιση των περιβαλλοντικών προκλήσεων και της κλιματικής αλλαγής και την αύξηση της κοινωνικής, οικονομικής και περιβαλλοντικής ανθεκτικότητας, λαμβάνοντας υπόψη τις αρχές της Εδαφικής Ατζέντας 2030 και της Νέας Χάρτας της Λειψίας.

Η κάθε Περιφέρεια δύναται να καθορίσει στην πρόσκληση τα υποχρεωτικά στοιχεία των στρατηγικών που θα υποβληθούν. Κατ' ελάχιστον περιλαμβάνονται τα εξής:

### **Σαφώς προσδιορισμένη γεωγραφική περιοχή εφαρμογής,**

- Ανάλυση των **αναπτυξιακών αναγκών και των δυνατοτήτων της περιοχής**, στην οποία περιλαμβάνονται κοινωνικοοικονομικές και περιβαλλοντικές διασυνδέσεις/ συσχετισμούς
- Περιγραφή της **ολοκληρωμένης προσέγγισης** για την αντιμετώπιση των προσδιορισμένων αναπτυξιακών αναγκών και του αναπτυξιακού δυναμικού της περιοχής εφαρμογής στρατηγικής
- Περιγραφή **της συμμετοχής των εταίρων** στην κατάρτιση και στην εφαρμογή της στρατηγικής.
- **Τη συμβατότητα της στρατηγικής με τις Ευρωπαϊκές και Εθνικές Πολιτικές** και στρατηγικές, καθώς και τις προτεραιότητες του Προγράμματος
- Περιγραφή της **συνάφειας με το χωροταξικό σχεδιασμό** ή άλλα ειδικά χωρικά σχέδια
- Ανάλυση των **δράσεων και των αναμενόμενων αποτελεσμάτων** με τη χρήση δεικτών
- Για την επίτευξη των διαδικασιών ωρίμανσης των έργων συστήνεται οι ολοκληρωμένες στρατηγικές να περιλαμβάνουν **συγκεκριμένο κατάλογο των πράξεων** που θα χρηματοδοτηθούν. Ο κατάλογος των πράξεων θα πρέπει να είναι σύμφωνος με τη στρατηγική.
- **Σχέδιο δράσης** με τις πράξεις και τις δράσεις που θα συγχρηματοδοτηθούν κατά προτεραιότητα από τους πόρους των ΠΕΠ με τους ενδεικτικούς προϋπολογισμούς και τα χρονοδιαγράμματα ωρίμανσης και υλοποίησής τους
- **Συνολικό χρηματοδοτικό σχέδιο** συμπεριλαμβανομένων άλλων πηγών
- **Χρηματοδοτικό σχέδιο με τους πόρους του ΠεΠ**
- Σαφή περιγραφή **του μοντέλου διακυβέρνησης** σε τοπικό ή/και περιφερειακό επίπεδο
- **Συνεκτική και τεκμηριωμένη SWOT ανάλυση** της κάθε περιοχής παρέμβασης

➤ **Τεκμηρίωση της εναρμόνισής τους με τα ΣΒΑΚ** με στόχο βιώσιμες, καθαρές μεταφορές, ειδικότερα στα μεγαλύτερα αστικά κέντρα

## 1.2. Οι Περιοχές Εφαρμογής των ΟΧΕ στην Περιφέρεια Δυτικής Ελλάδας και οι γενικοί αναπτυξιακοί στόχοι τους

Όπως αναφέρθηκε προηγουμένως, οι ΟΧΕ είτε αναφέρονται σε αστικές περιοχές (ΟΧΕ- BAA) είτε όχι, οφείλουν να έχουν μια σαφώς προσδιορισμένη περιοχή εφαρμογής. Για την Περιφέρεια Δυτικής Ελλάδας, έχουν επιλεγεί μια σειρά από περιοχές εφαρμογής στις οποίες θα εκπονηθούν αντίστοιχες στρατηγικές για ΟΧΕ, που παρουσιάζονται στο έργο «Σχεδιασμός, επιλογή και προσαρμογή Ολοκληρωμένων Χωρικών Επενδύσεων στην Περιφέρεια Δυτικής Ελλάδας για την Προγραμματική Περίοδο 2021-2027», του Μαρτίου του 2023. Σύμφωνα με αυτό, οι προτεινόμενες περιοχές εφαρμογής των ΟΧΕ και ΟΧΕ-BAA για την Περιφέρεια Δυτικής Ελλάδας, για την ΠΠ 2021-2027, είναι οι κάτωθι με τους αντίστοιχους γενικού αναπτυξιακούς στόχους:

### 1. ΟΧΕ/BAA Δήμου Πατρέων

#### Γενικός Αναπτυξιακός Στόχος

Προώθηση της κοινωνικής συνοχής και ευημερίας στην πόλη μέσα από τη στήριξη του ανθρώπινου δυναμικού, των παραγωγικών δραστηριοτήτων και των αστικών υποδομών και λειτουργιών, σε σύνδεση με την ενίσχυση του ρόλου της πόλης ως θαλάσσια πύλη και με οριζόντιο γνώμονα την αξιοποίηση/ανάδειξη της πολιτιστικής ταυτότητας και την αξιοποίηση καινοτομικών προσεγγίσεων

### 2. ΟΧΕ/BAA Δήμου Αγρινίου

#### Γενικός Αναπτυξιακός Στόχος

Προώθηση της βιώσιμης αστικής ανάπτυξης μέσα από την ενίσχυση και ανάδειξη της ταυτότητας της πόλης ως ένας 'πράσινος', 'έξυπνος' και 'βιώσιμος' τόπος για να ζεις.

### 3. ΟΧΕ/BAA Δήμων Πύργου, Ήλιδας και Αρχαίας Ολυμπίας

#### Γενικός Αναπτυξιακός Στόχος

Προώθηση της ισόρροπης ανάπτυξης και ενίσχυση της ελκυστικότητας της περιοχής, μέσα από την προστασία και ανάδειξη του

αρχαιολογικού/πολιτιστικού τρίπολου, με πυρήνα την Αρχαία Ολυμπία και τη βιώσιμη λειτουργία των αστικών περιοχών.

#### **4. ΟΧΕ/ΒΑΑ Δήμων Ιεράς Πόλης Μεσολογγίου και Ξηρομέρου**

##### **Γενικός Αναπτυξιακός Στόχος**

Προώθηση ενός βιώσιμου αναπτυξιακού προτύπου με πυρήνα το φυσικό και πολιτιστικό κεφάλαιο στη βάση της ενίσχυσης της παραγωγικής διασύνδεσης της ενδοχώρας με την οικονομία των παράλιων ακτών και του υδάτινου στοιχείου.

#### **5. ΟΧΕ Διαδρομής Φύσης και Πολιτισμού της Αιτωλοακαρνανίας» Δήμων Αγρινίου, Ι.Π Μεσολογγίου, Ναυπακτίας και Θέρμου**

##### **Γενικός Αναπτυξιακός Στόχος**

Ανάδειξη της περιοχής σε ποιοτικό και αναγνωρισμένο τουριστικό προορισμό, μέσα από την έξυπνη προβολή και αξιοποίηση των πολιτιστικών - φυσικών πόρων και τη στήριξη και δικτύωση του ανθρώπινου παραγωγικού δυναμικού της.

#### **6. ΟΧΕ Δήμων Αιγιαλείας, Καλαβρύτων και Ερυμάνθου**

##### **Γενικός Αναπτυξιακός Στόχος**

Προώθηση της παραγωγικής ανασυγκρότησης της περιοχής μέσα από την οργάνωση και προώθηση ενός νέου και βιώσιμου οικοτουριστικού προτύπου με προστασία, αξιοποίηση και ανάδειξη των ορεινών φυσικών πόρων, την αναβάθμιση του αστικού περιβάλλοντος και την αναπτυξιακή διασύνδεση των παράλιων με την ορεινή ενδοχώρα, για την ενίσχυση του τοπικού επιπέδου διαβίωσης και της απασχόλησης.

#### **7. ΟΧΕ «Παράλιο μέτωπο Αχαΐας και Ηλείας» Δήμων Δυτικής Αχαΐας, Ανδραβίδας-Κυλλήνης και Πηνειού**

##### **Γενικός Αναπτυξιακός Στόχος**

Ενίσχυση της παραγωγικής διάρθρωσης της περιοχής με οργάνωση και βιώσιμη αξιοποίηση της γειτνίασης με το υδάτινο θαλάσσιο στοιχείο του παράλιου μετώπου, σε σύνδεση με την ήπια βιώσιμη τουριστική ανάπτυξη, με γνώμονα την προστασία των πόρων και την πρόληψη/αντιμετώπιση των συνεπειών της κλιματικής αλλαγής.

## 8. ΟΧ Δήμων Αμφιλοχίας και Ακτίου-Βόνιτσας

### Γενικός Αναπτυξιακός Στόχος

Οργάνωση και προώθηση ενός βιώσιμου περιβαλλοντικού και οικολογικού μοντέλου ανάπτυξης, για την άρση της απομόνωσης της περιοχής και την ενίσχυση της οικονομικής και κοινωνικής συνοχής.

## 9. ΟΧΕ Δήμων Αρχαίας Ολυμπίας, Ανδρίτσαινας-Κρεστένων και Ζαχάρως

### Γενικός Αναπτυξιακός Στόχος

Οργάνωση και προώθηση ενός βιώσιμου περιβαλλοντικού και οικολογικού μοντέλου ανάπτυξης, για την άρση της απομόνωσης της περιοχής και την ενίσχυση της οικονομικής και κοινωνικής συνοχής

Συμπερασματικά, στην Περιφέρεια Δυτικής Ελλάδας προτείνονται 4 ΟΧΕ-ΒΑΑ, που επικεντρώνονται στις πόλεις και αστικές περιοχές της Περιφέρειας, και 5 ΟΧΕ με περιοχές εφαρμογής που συνδυάζουν αστικές, ημιαστικές, ορεινές και παράκτιες περιοχές. Κάθε περιοχή εφαρμογής έχει ιδιαίτερα χαρακτηριστικά που διαμορφώνουν τις ανάγκες και τις αναπτυξιακές προοπτικές τους, τα οποία αποτυπώνονται στους γενικούς και ειδικούς στόχους που διατυπώνονται.

Σημειώνεται ότι κατά την Προγραμματική Περίοδο 2014-2020 εγκρίθηκε και υλοποιείται η Στρατηγική ΟΧΕ στην ευρύτερη περιοχή του Άξονα Κατάκολου - Αρχαίας Ολυμπίας, ως τμήμα της ενδοπεριφερειακής αναπτυξιακής χωρικής ενότητας (ΑΧΕ) Δήμων Πύργου, Αρχαίας Ολυμπίας, Ζαχάρως και Ανδρίτσαινας - Κρεστένων. Με δεδομένο ότι οι Δήμοι Πύργου και Αρχαίας Ολυμπίας έχουν προταθεί για την συμμετοχή σε μια ΟΧΕ-ΒΑΑ, προτείνεται η **υλοποίηση ΟΧΕ στους υπολοίπους Δήμους της ενδοπεριφερειακής αναπτυξιακής χωρικής ενότητας Ανδρίτσαινας - Κρεστένων και Ζαχάρως, διατηρώντας παράλληλα το Δήμο Αρχαίας Ολυμπίας για την ενίσχυση του ολοκληρωμένου χαρακτήρα**, ως προς την αξιοποίηση των πλούσιων πολιτιστικών και φυσικών πόρων.

### 1.3. Τεκμηρίωση της ΟΧΕ στους Δήμους Αρχαίας Ολυμπίας- Ανδρίτσαινας Κρεστένων & Ζαχάρως

Στη συνέχεια παρουσιάζεται μία τεκμηρίωση της επιλογής ως περιοχής παρέμβασης για ΟΧΕ στους τρεις Δήμους, μέσα από μία συνοπτική παρουσίαση ορισμένων βασικών χαρακτηριστικών που διαμορφώνουν μια χωρική αναπτυξιακή ενότητα, ενώ στη συνέχεια αναλύονται και ειδικότερες αναπτυξιακές κατευθύνσεις και στόχοι. Παρακάτω παρατίθενται ορισμένες βασικές πλευρές αυτής της τεκμηρίωσης.

Περιοχή Παρέμβασης: Δήμοι Αρχαίας Ολυμπίας, Ανδρίτσαινας – Κρεστένων και Ζαχάρως

Η προτεινόμενη χωρική ενότητα εντάσσεται στον **Άξονα ανάπτυξης Ορεινή Αρχ. Ολυμπία - Κρέστενα - Ανδρίτσαινα - Επικούρειος Απόλλωνας**, που ενισχύει τον ορεινό χώρο, ενώ ανήκει στις μικρότερες ενδοπεριφερειακές ενότητες της ΠΔΕ με ομοιογενή ή συμπληρωματικά χαρακτηριστικά.

#### **Κάλυψη κριτηρίων καταλληλότητας εφαρμογής ΟΧΕ στην προτεινόμενη χωρική ενότητα**

Με βάση τα ανωτέρω, τεκμηριώνεται η καταλληλότητα και αναγκαιότητα της εφαρμογής Ολοκληρωμένης Χωρικής Επένδυσης για τη χωρική ενότητα των Δήμων Αρχαίας Ολυμπίας, Ανδρίτσαινας – Κρεστένων και Ζαχάρως. Η πρόταση εφαρμογής του εργαλείου ΟΧΕ, βάσει και των κριτηρίων κάλυψης για τον προσδιορισμό κατάλληλης χωρικής ενότητας που έχουν παρατεθεί σε προηγούμενη ενότητα, καλύπτεται ως εξής:

- ✓ Αναπτυξιακή υστέρηση, μείωση του πληθυσμού και ύπαρξη σημαντικών εμποδίων ανάπτυξης
- ✓ Ύπαρξη προϋποθέσεων για την ανάπτυξη δικτύων οικονομικών δραστηριοτήτων με στόχο τη δημιουργία οικονομιών συσσωμάτωσης
- ✓ Ύπαρξη αξιόλογων πολιτιστικών και φυσικών πόρων με δυνατότητες αξιοποίησης για τη δημιουργία νέων θέσεων εργασίας
- ✓ Ειδικές θεματικές ζώνες (όπως π.χ. ευρύτερες περιοχές τοπίων διεθνούς, εθνικής και περιφερειακής αξίας ή και ιδιαίτερας υποβαθμισμένων), εντός των οποίων αναπτύσσονται δίκτυα και ζώνες που έχουν να επιδείξουν σημαντικής αξίας φυσικό και πολιτιστικό κεφάλαιο. Η αξιοποίηση των ζωνών αυτών συναρτάται

### Κάλυψη κριτηρίων καταλληλότητας εφαρμογής ΟΧΕ στην προτεινόμενη χωρική ενότητα

άμεσα με την δυναμική και τις δυνατότητες ανάπτυξης των μικρών και μεγάλων οικιστικών ενότητων.

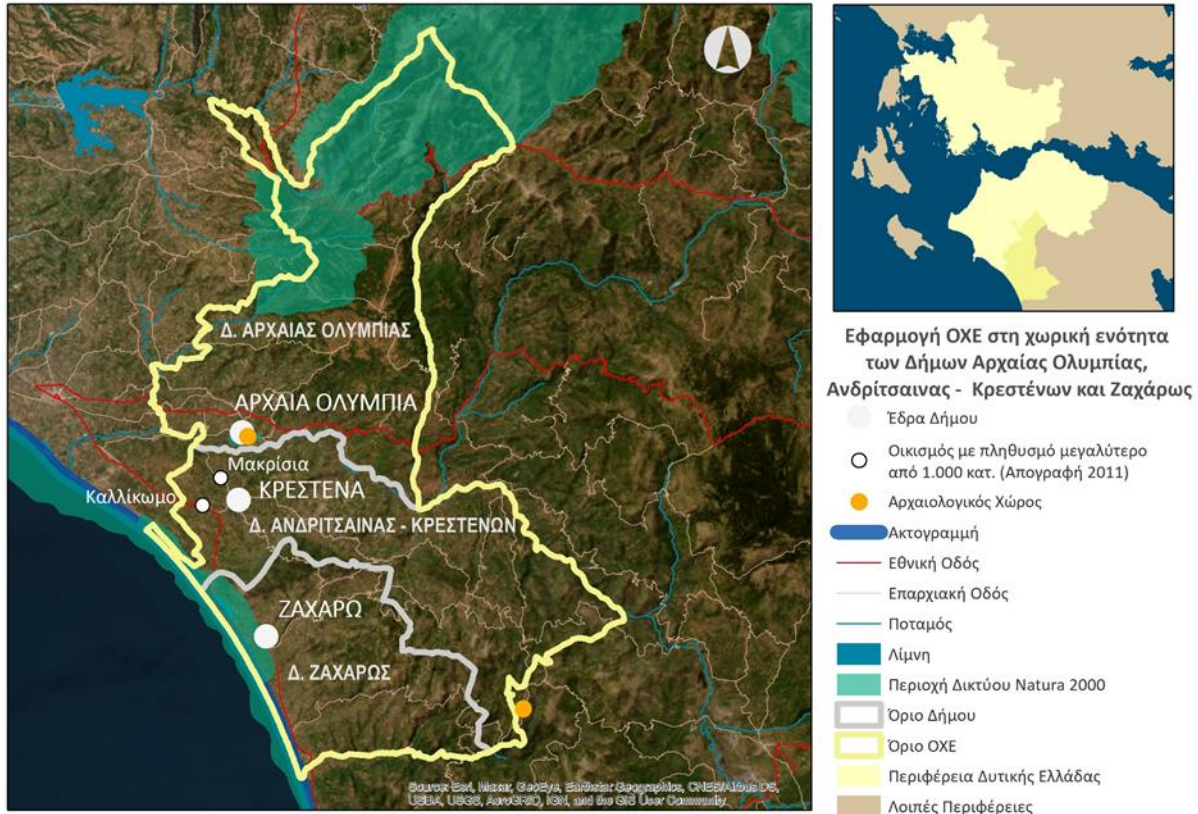
- ✓ Ανάγκη κοινής διαχείρισης και βιώσιμης αξιοποίησης φυσικών πόρων

Στον παρακάτω πίνακα, παρουσιάζονται οι γενικοί και ειδικοί αναπτυξιακοί στόχοι για την ΟΧΕ Δήμων Αρχαίας Ολυμπίας- Ανδρίτσαινας Κρεστένων & Ζαχάρως, καθώς και η σύνδεσή τους με τους Στόχους Πολιτικής και τους Ειδικούς Στόχους του Περιφερειακού Προγράμματος της Περιφέρειας Δυτικής Ελλάδας 2021- 2027.

ΟΧΕ Δήμων Αρχαίας Ολυμπίας, Ανδρίτσαινας-Κρεστένων και Ζαχάρως			
Γενικοί Αναπτυξιακοί Στόχοι	Ειδικοί Αναπτυξιακοί Στόχοι	Σύνδεση με Στόχους Πολιτικής ΠΠ ΠΔΕ 2021-2027	Σύνδεση με Ειδικούς Στόχους ΠΠ ΠΔΕ 2021-2027
Ενίσχυση της τοπικής οικονομίας μέσω της οργάνωσης και αναβάθμισης του τουριστικού και πολιτιστικού προϊόντος, σε σύνδεση με εναλλακτικές μορφές τουρισμού, την προστασία/ ανάδειξη των φυσικών πόρων και την αγροδιατροφή	<u>1ος Ειδικός Αναπτυξιακός Στόχος</u> : Στήριξη και συμπλήρωση των υποδομών για την προστασία των φυσικών πόρων, με αναβάθμιση και εξυγίανση των λειτουργιών των οικιστικών συγκεντρώσεων, στη βάση της βιωσιμότητας και πρόληψης/διαχείρισης των συνεπειών της κλιματικής αλλαγής	ΣΠ2 (ΕΤΠΑ)	<b>(i)</b> Προώθηση μέτρων ενεργειακής απόδοσης και μείωση των εκπομπών αερίων του θερμοκηπίου <b>(vii)</b> Ενίσχυση της προστασίας και της διατήρησης της φύσης, της βιοποικιλότητας και των πράσινων υποδομών, μεταξύ άλλων σε αστικές περιοχές και τη μείωση όλων των μορφών ρύπανσης
		ΣΠ5 (ΕΤΠΑ)	<b>(ii)</b> Ενίσχυση της ολοκληρωμένης και χωρίς αποκλεισμούς κοινωνικής, οικονομικής και περιβαλλοντικής τοπικής ανάπτυξης, του πολιτισμού, της φυσικής κληρονομιάς, του βιώσιμου τουρισμού και της ασφάλειας σε περιοχές πλην των αστικών
		ΣΠ3 (ΕΤΠΑ)	<b>3.ii</b> Ανάπτυξη και ενίσχυση της βιώσιμης, ανθεκτικής στην κλιματική αλλαγή, έξυπνης,

ΟΧΕ Δήμων Αρχαίας Ολυμπίας, Ανδρίτσαινας-Κρεστένων και Ζαχαρώς			
Γενικοί Αναπτυξιακοί Στόχοι	Ειδικοί Αναπτυξιακοί Στόχοι	Σύνδεση με Στόχους Πολιτικής ΠΠ ΠΔΕ 2021-2027	Σύνδεση με Ειδικούς Στόχους ΠΠ ΠΔΕ 2021-2027
			ασφαλούς και διατροφικής εθνικής, περιφερειακής και τοπικής κινητικότητας, με καλύτερη πρόσβαση σε ΔΕΔ-Μ και στη διασυνοριακή κινητικότητα
	<u>2ος Ειδικός Αναπτυξιακός Στόχος:</u> Οργάνωση, προβολή και προώθηση του τουριστικού και πολιτιστικού προϊόντος της περιοχής μέσα από την σύνδεση με ήπιες εναλλακτικές τουριστικές δραστηριότητες της ορεινής ενδοχώρας και την ενσωμάτωση καινοτόμων προσεγγίσεων	ΣΠ4 (ΕΤΠΑ)	<b>(vi)</b> Ενίσχυση του ρόλου του πολιτισμού και του βιώσιμου τουρισμού στην οικονομική ανάπτυξη, την κοινωνική ένταξη και την κοινωνική καινοτομία
		ΣΠ5 (ΕΤΠΑ)	<b>(ii)</b> Ενίσχυση της ολοκληρωμένης και χωρίς αποκλεισμούς κοινωνικής, οικονομικής και περιβαλλοντικής τοπικής ανάπτυξης, του πολιτισμού, της φυσικής κληρονομιάς, του βιώσιμου τουρισμού και της ασφάλειας σε περιοχές πλην των αστικών
	<u>3ος Ειδικός Αναπτυξιακός Στόχος:</u> Ενίσχυση της τοπικής οικονομίας, απασχόλησης και επιχειρηματικότητας στη βάση αξιοποίησης και προσέλκυσης ανθρώπινου δυναμικού στους τομείς πλεονεκτήματος της περιοχής (τουρισμός, πολιτισμός, παράκτιο μέτωπο, αγροδιατροφή)	ΣΠ4 (ΕΚΤ+)	<b>4.α</b> Βελτίωση της πρόσβασης στην απασχόληση και μέτρα ενεργοποίησης για όλα τα άτομα που αναζητούν εργασία, συγκεκριμένα, τους νέους, ιδίως μέσω της υλοποίησης των εγγυήσεων για τη νεολαία, τους μακροχρόνια ανέργους και τις μειονεκτούσες ομάδες στην αγορά εργασίας, και για τα οικονομικώς αδρανή άτομα, καθώς και μέσω της προώθησης της αυτοαπασχόλησης και της κοινωνικής οικονομίας

Τέλος, στο ίδιο κείμενο, παρουσιάζεται και ο χάρτης της προτεινόμενης περιοχής όπως παρακάτω.



Εικόνα 1: Χωρική Ενότητα Εφαρμογής ΟΧΕ στους Δήμους Δήμων Αρχαίας Ολυμπίας, Ανδρίτσαινας – Κρεστένων και Ζαχάρως, Πηγή: Σχεδιασμός, επιλογή και προσαρμογή Ολοκληρωμένων Χωρικών Επενδύσεων στην Περιφέρεια Δυτικής Ελλάδας για την Προγραμματική Περίοδο 2021-2027

## 2. Παρουσίαση της υφιστάμενης κατάστασης της Περιοχής Εφαρμογής της ΟΧΕ



Εικόνα 2: Χάρτης Περιφέρειας Δυτικής Ελλάδας Πηγή: Σχεδιασμός, επιλογή και προσαρμογή Ολοκληρωμένων Χωρικών Επενδύσεων στην Περιφέρεια Δυτικής Ελλάδας για την Προγραμματική Περίοδο 2021-2027



Οι Δήμοι Αρχαίας Ολυμπίας, Ανδρίτσαινας-Κρεστένων & Ζαχάρως αποτελούν μια χωρική ενότητα με σχετικά ομοιογενή χαρακτηριστικά εντός της Περιφερειακής Ενότητας Ηλείας και της Περιφέρειας Δυτικής Ελλάδας.

Η Περιφέρεια Δυτικής Ελλάδας (ΠΔΕ) είναι η 4<sup>η</sup> σε πληθυσμό Περιφέρεια της Ελλάδας, με ιδιαίτερη κοινωνική και οικονομική σημασία, καθώς και με μοναδικό ρόλο ως προς την ιστορική εξέλιξη και τον φυσικό και πολιτιστικό πλούτο της χώρας. Οι τρεις Περιφερειακές Ενότητες της ΠΔΕ είναι η Αιτωλοακαρνανία, με ιστορική έδρα την Ιερά Πόλη του Μεσολογγίου και μεγαλύτερη πόλη το Αγρίνιο, η Αχαΐα, η Αχαΐα με κέντρο και μεγαλύτερη πόλη την Πάτρα (τρίτη σε πληθυσμό πόλη της χώρας) και η Ηλεία με έδρα και μεγαλύτερη πόλη τον Πύργο.

Πρόκειται για μια έκταση που «διασπάται» εδαφικά από τη θάλασσα (Κορινθιακός και Πατραϊκός Κόλπος) και ενώνεται οδικά μέσω της γέφυρας Ρίου- Αντιρρίου, κάτι το οποίο επηρεάζει την εδαφική συνοχή και προσβασιμότητά στο εσωτερικό της. Επιπλέον, οι μεγάλοι ορεινοί όγκοι που καλύπτουν μεγάλο μέρος του ανατολικού τμήματος της Περιφέρειας (τόσο στην Πελοπόννησο όσο και στην Ηπειρωτική Ελλάδα) δημιουργούν πρόσθετες προκλήσεις ως προς τη συνδεσιμότητα και την προσβασιμότητα σε υποδομές και δίκτυα τόσο εντός της Περιφέρειας, όσο διαπεριφερειακά, στη σχέση της με άλλες Περιφέρειες της Ελλάδας.

Η Περιφέρεια Δυτικής Ελλάδας κατέχει μια ξεχωριστή θέση ως προς την ιστορική και πολιτική σημασία της, αλλά και ως προς τον πλούτο του φυσικού περιβάλλοντος, των σημαντικών ιστορικών μνημείων, τοποσημών και οικισμών. Το αρχαιολογικό τρίπτυχο Αρχαίας Ολυμπίας, Αρχαίας Ήλιδας και Ναού του Επικούρειου Απόλλωνα, ξεχωρίζει ως προς την διεθνή πολιτιστική και τουριστική σημασία του, όπως και το ιστορικό και πολιτιστικό τρίπολο Ιεράς Πόλης του Μεσολογγίου- Θέρμου- Ναυπάκτου. Ως προς το φυσικό περιβάλλον και τα οικοσυστήματα, η Περιφέρεια έχει ένα τεράστιο εύρος σημαντικών τόπων τόσο στο ορεινό και δασικό τμήμα της, όσο και στο παράκτιο. Ο εντοπισμός πολλών προστατευόμενων περιοχών NATURA και ο συνδυασμός δασικών εκτάσεων, ποταμών, λιμνών και παράκτιων περιοχών υπογραμμίζουν αυτή την ιδιαίτερη πλευρά.

Την ίδια στιγμή, είναι μια Περιφέρεια με έντονες χωρικές αντιθέσεις που αντιμετωπίζει σημαντικές κοινωνικές, περιβαλλοντικές και αναπτυξιακές προκλήσεις. Τις τελευταίες δεκαετίες έχει πληγεί σημαντικά από έντονες

περιβαλλοντικές καταστροφές (κατά κύριο λόγο με τις πυρκαγιές στην Ηλεία), ενώ η διαχρονική υστέρηση σε οικονομικούς δείκτες σε συνδυασμό με τις επιπτώσεις της πολυετούς οικονομικής κρίσης αναδεικνύουν σημαντικά κοινωνικά και οικονομικά προβλήματα. Μια ολοκληρωμένη αναπτυξιακή στρατηγική με διαφορετικές χωρικές επικεντρώσεις οφείλει να στοχεύσει στην περιβαλλοντική, οικονομική και κοινωνική βιωσιμότητα μέσα από την πολύπλευρη στήριξη των παραγωγικών δραστηριοτήτων και την αξιοποίηση και προστασία των φυσικών και πολιτιστικών πόρων.

Η ΟΧΕ των Δήμων Αρχαίας Ολυμπίας- Ανδρίτσαινας Κρεστένων & Ζαχάρως συνομιλεί και συνεργεί με τις στρατηγικές που θα υλοποιηθούν στο σύνολο της Περιφέρειας, καθώς και με το αναπτυξιακό όραμα και τις προτεραιότητες της Περιφέρειας ως σύνολο. Για να μπορέσει να επιτύχει τον αναπτυξιακό της στόχο, η ΟΧΕ πρέπει να εκκινήσει από την αναγνώριση της υφιστάμενης κατάστασης της περιοχής εφαρμογής (δηλαδή τους τρεις Δήμους), αναδεικνύοντας τα δημογραφικά, κοινωνικά και οικονομικά χαρακτηριστικά της, καθώς κατά χαρακτηριστικά του δομημένου περιβάλλοντος. Από αυτή την ανάλυση θα αναδειχθούν οι βασικές προκλήσεις και ανάγκες, καθώς και οι αναπτυξιακές δυνατότητες πάνω στις οποίες θα βασιστεί το όραμα για την βιώσιμη χωρική ανάπτυξη της περιοχής.

Ως προς τη μεθοδολογία ανάλυσης σημειώνονται τα παρακάτω:

- Επιδιώκεται μια συνοπτική επισκόπηση των βασικών χαρακτηριστικών της περιοχής και όχι μια πλήρης ανάλυση όλων των στοιχείων της. Καθώς πρόκειται για μια εκτενή γεωγραφικά περιοχή, με έντονες αντιθέσεις και σημαντικούς τόπους, το επίκεντρο είναι στην κατανόηση των βασικών χαρακτηριστικών που αναδεικνύουν τις αναπτυξιακές ανάγκες και δυνατότητες.
- Αξιοποιούνται στοιχεία και δεδομένα που επικεντρώνονται ανάλογα με την εστίαση και τις διαθέσιμες πηγές σε διαφορετικές χωρικές κλίμακες (από την περιφέρεια, στην περιφερειακή ενότητα, τους Δήμους μέχρι τις δημοτικές ενότητες και τις δημοτικές και τοπικές κοινότητες). Στόχος είναι να αναδειχθούν τα ειδικά χαρακτηριστικά αλλά και να επιτυγχάνεται μια επισκόπησή τους.

Καθώς η πρόσφατη απογραφή του 2021 δεν έχει δημοσιευτεί στο σύνολό της (παρά μόνο κάποια δημογραφικά χαρακτηριστικά σε διαφορετικές χωρικές

κλίμακες), ορισμένα στοιχεία που χρονολογούνται στο 2011, έχουν μεγάλο κίνδυνο να είναι πλέον μη αντιπροσωπευτικά. Για τον λόγο αυτό αξιοποιούνται όσες νεότερες πηγές είναι εφικτό, δευτερογενή δεδομένα από άλλες μελέτες, καθώς και ποιοτικά στοιχεία. Για την ανάλυση, έχουν αξιοποιηθεί αρκετά σημαντικά κείμενα του τελευταίου διαστήματος, όπως οι εκθέσεις «Σχεδιασμός, επιλογή και προσαρμογή Ολοκληρωμένων Χωρικών Επενδύσεων στην Περιφέρεια Δυτικής Ελλάδας για την Προγραμματική Περίοδο 2021-2027», της Περιφέρειας Δυτικής Ελλάδας, «Ηλεία 2023: Ανασυγκρότηση με επίκεντρο την Αρχαία Ολυμπία» του Οργανισμού Έρευνας και Ανάλυσης «διαΝΕΟσις», άλλα κείμενα πολιτικής σε περιφερειακό και τοπικό επίπεδο, καθώς και άλλες πηγές εθνικής εμβέλειας, παράλληλα με την έρευνα και επεξεργασία της ομάδας εργασίας.

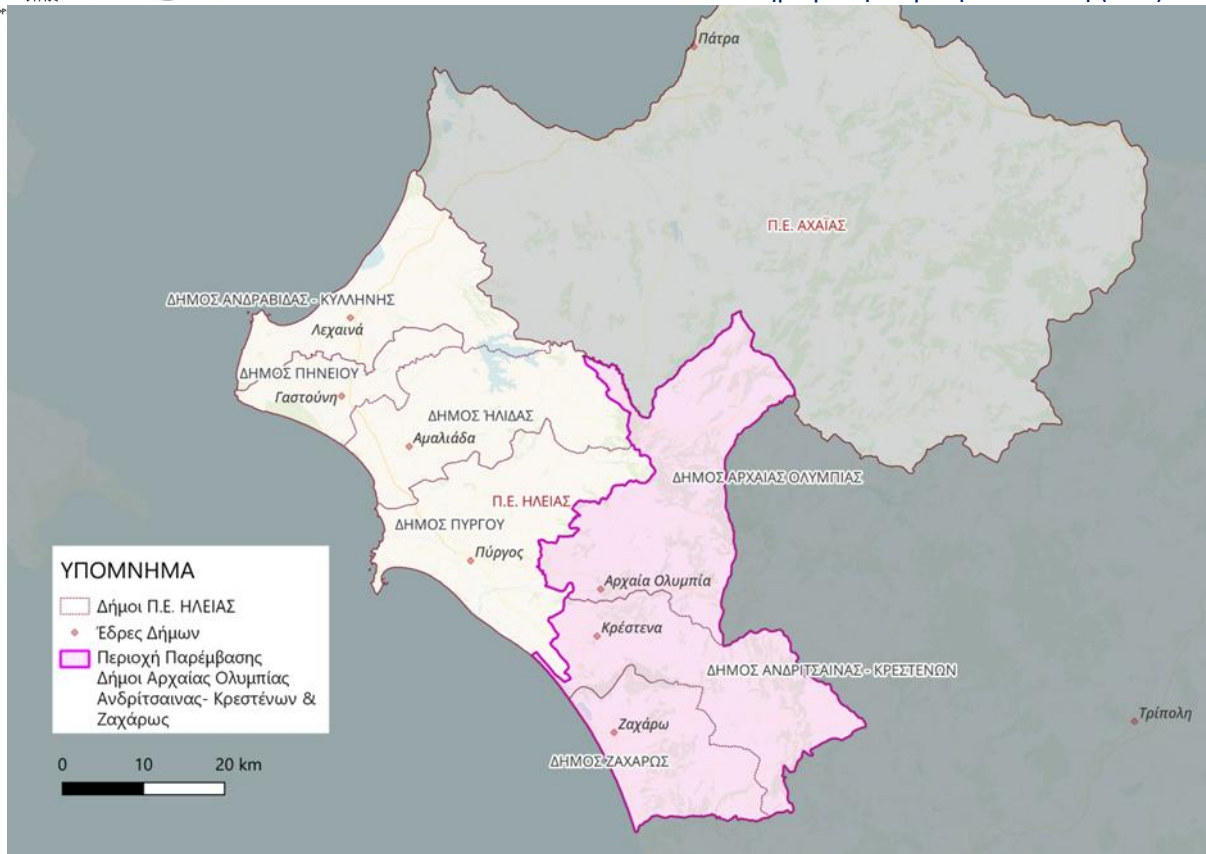
## 2.1. Γεωγραφικά και Δημογραφικά Χαρακτηριστικά

Η Περιφέρεια Δυτικής Ελλάδας αναπτύσσεται σε δύο γεωγραφικά διαμερίσματα της Ελλάδας (Στερεά Ελλάδα και Πελοπόννησος) και χωρίζεται



σε τρεις Περιφερειακές Ενότητες (Π.Ε.), την Π.Ε. Αιτωλοακαρνανίας στην Στερεά Ελλάδα, και τις Π.Ε. Αχαΐας και Ηλείας στην Πελοπόννησο.

Εικόνα 3: Η Περιφέρεια Δυτικής Ελλάδας σε σχέση με το σύνολο της Χώρας



Η Π.Ε. Ηλείας είναι η μικρότερη σε πληθυσμό Π.Ε. της Περιφέρειας Δυτικής Ελλάδας, και χωρίζεται σε 7 Δήμους. Πολυπληθέστερος είναι ο Δήμος Πύργου, στον οποίο βρίσκεται και η ομώνυμη πόλη, έδρα της Περιφερειακής Ενότητας. Συνολικά, οι 7 Δήμοι είναι οι:

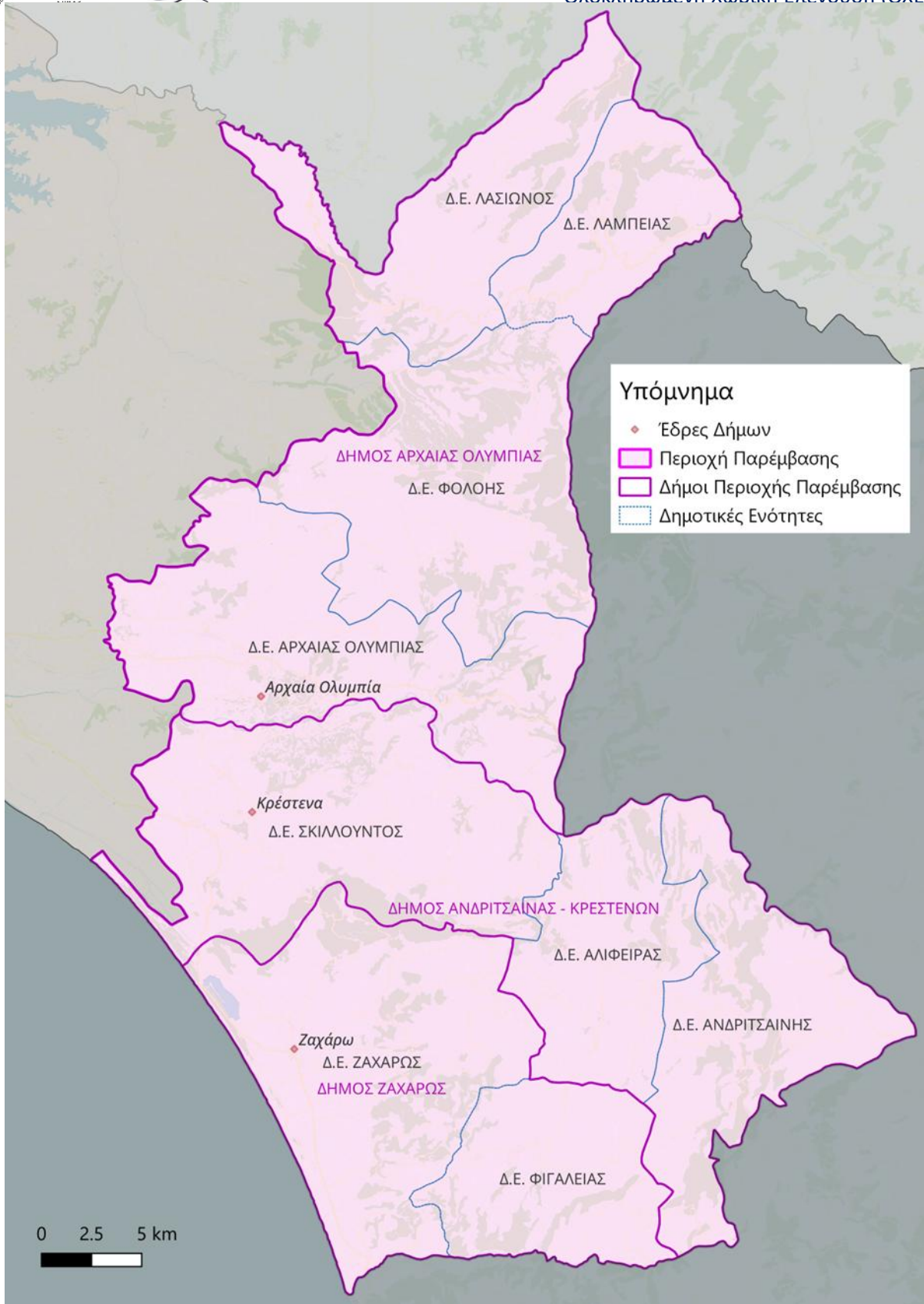
- Δήμος Ανδραβίδας- Κυλλήνης με έδρα τα Λεχαινά
- Δήμος Πηνειού με έδρα της Γαστούνη
- Δήμος Ήλιδας με έδρα την Αμαλιάδα
- Δήμος Πύργου με έδρα τον Πύργο
- **Δήμος Αρχαίας Ολυμπίας με έδρα την Αρχαία Ολυμπία**
- **Δήμος Ανδρίτσαινας- Κρεστένων με έδρα τα Κρέστενα και ιστορική έδρα την Ανδρίτσaina**

Εικόνα 4: Οι Δήμοι της Π.Ε. Ηλείας με ανάδειξη των τριών Δήμων της Περιοχής Εφαρμογής της ΟΧΕ

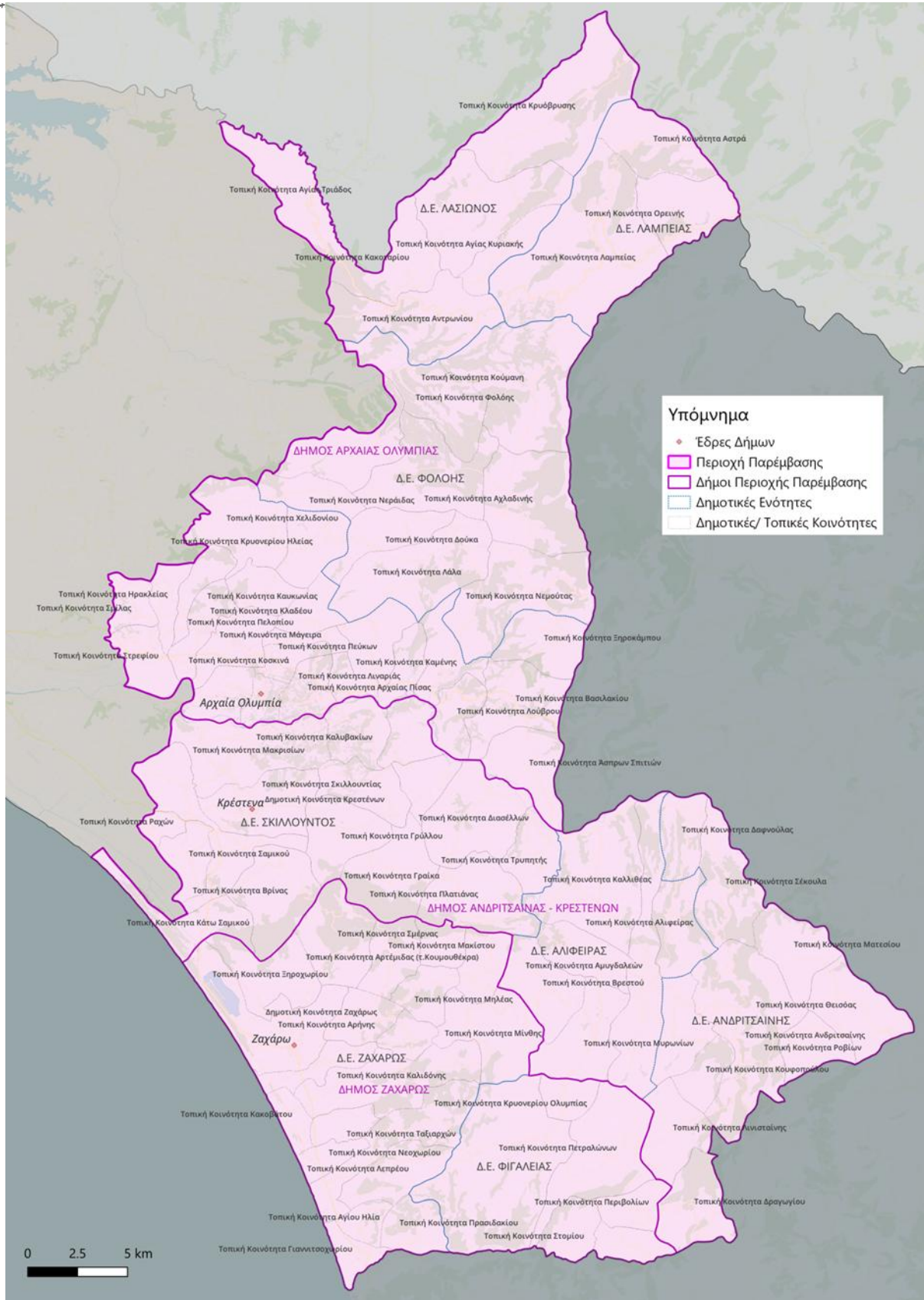
- **Δήμος Ζαχάρως με έδρα τη Ζαχάρω**



Ολοκληρωμένη Χωρική Επένδυση (ΟΧΕ)  
Δήμων Αρχαίας Ολυμπίας- Ανδρίτσαινας Κρεστένων & Ζαχάρως



Εικόνα 5: Οι Δημοτικές Ενότητες στην Περιοχή Εφαρμογής της ΟΧΕ



Εικόνα 6: Οι Δημοτικές και Τοπικές Κοινότητες στην Περιοχή Εφαρμογής

Η Περιοχή Εφαρμογής της ΟΧΕ είναι οι τρεις Δήμοι (Αρχ. Ολυμπίας- Ανδρίτσαινας και Κρεστένων- Ζαχάρως), οι οποίοι χωρίζονται σε **9 Δημοτικές Ενότητες και 100 δημοτικές-τοπικές κοινότητες.**

Πίνακας 1: Πληθυσμός και πληθυσμιακή σύγκριση 2011-2021 για τις Περιφέρειες της χώρας, Πηγή: ΕΛΣΤΑΤ, ίδια επεξεργασία

Περιγραφή	Μόνιμος Πληθυσμός 2011	Μόνιμος Πληθυσμός 2021	Διαφορά
<b>ΣΥΝΟΛΟ ΧΩΡΑΣ</b>	<b>10,816,286</b>	<b>10,482,487</b>	-3.1%
ΠΕΡΙΦΕΡΕΙΑ ΑΝΑΤΟΛΙΚΗΣ ΜΑΚΕΔΟΝΙΑΣ ΚΑΙ ΘΡΑΚΗΣ	608,182	562,201	-7.6%
ΠΕΡΙΦΕΡΕΙΑ ΚΕΝΤΡΙΚΗΣ ΜΑΚΕΔΟΝΙΑΣ	1,882,108	1,795,669	-4.6%
ΠΕΡΙΦΕΡΕΙΑ ΔΥΤΙΚΗΣ ΜΑΚΕΔΟΝΙΑΣ	283,689	254,595	-10.3%
ΠΕΡΙΦΕΡΕΙΑ ΗΠΕΙΡΟΥ	336,856	319,991	-5.0%
ΠΕΡΙΦΕΡΕΙΑ ΘΕΣΣΑΛΙΑΣ	732,762	688,255	-6.1%
ΠΕΡΙΦΕΡΕΙΑ ΣΤΕΡΕΑΣ ΕΛΛΑΔΑΣ	547,390	508,254	-7.1%
ΠΕΡΙΦΕΡΕΙΑ ΙΟΝΙΩΝ ΝΗΣΩΝ	207,855	204,532	-1.6%
<b>ΠΕΡΙΦΕΡΕΙΑ ΔΥΤΙΚΗΣ ΕΛΛΑΔΑΣ</b>	<b>679,796</b>	<b>648,220</b>	<b>-4.6%</b>
ΠΕΡΙΦΕΡΕΙΑ ΠΕΛΟΠΟΝΝΗΣΟΥ	577,903	539,535	-6.6%
ΠΕΡΙΦΕΡΕΙΑ ΑΤΤΙΚΗΣ	3,828,434	3,814,064	-0.4%
ΠΕΡΙΦΕΡΕΙΑ ΒΟΡΕΙΟΥ ΑΙΓΑΙΟΥ	199,231	194,943	-2.2%
ΠΕΡΙΦΕΡΕΙΑ ΝΟΤΙΟΥ ΑΙΓΑΙΟΥ	309,015	327,820	6.1%
ΠΕΡΙΦΕΡΕΙΑ ΚΡΗΤΗΣ	623,065	624,408	0.2%

Η Περιφέρεια Δυτικής Ελλάδας έχει, σύμφωνα με την τελευταία απογραφή του 2021, πληθυσμό **648.220 κατοίκων**, και κατατάσσεται 4<sup>η</sup> σε πληθυσμό Περιφέρεια της Ελλάδας μετά την Αττική, την Κεντρική Μακεδονία και τη Θεσσαλία. Την δεκαετία 2011-2021, η ΠΔΕ είχε **μια σημαντική πληθυσμιακή μείωση κατά 4.6%**, ανώτερη από τον ποσοστό μείωσης σε εθνικό επίπεδο (που είναι επίσης σημαντικό), που κινήθηκε στο 3.1%. Σε σύγκριση με άλλες γεωγραφικές ενότητες (π.χ. η Δυτική Μακεδονία είχε μείωση πάνω από 10%, οι Περιφέρειες Ανατολικής Μακεδονίας- Θράκης και Στερεάς Ελλάδας πάνω από 7%), η μείωση είναι μικρότερη. Κατά κύριο λόγο αυτό συμβαίνει διότι η πιο πολυπληθής πόλη της Περιφέρειας, η Πάτρα είχε μια μικρή πληθυσμιακή αύξηση (κάτω του 1%), συγκρατώντας εν μέρει τον πληθυσμό. Εντός της Περιφέρειας, ωστόσο, υπάρχουν σημαντικές αποκλίσεις με ορισμένους Δήμους όπως ο Δήμος Θέρμου να φτάνουν σε μείωση πληθυσμού κατά 30%,

**ενώ οι Δήμοι Ανδρίτσαινας- Κρεστένων και Αρχαίας Ολυμπίας ακολουθούν με 20.6% και 16.8% μείωση αντίστοιχα.**

Πίνακας 2: Η εξέλιξη του πληθυσμού των Π.Ε. και των Δήμων της Περιφέρειας Δυτικής Ελλάδας κατά το διάστημα 2011-2021. Πηγή: ΕΛΣΤΑΤ, ίδια επεξεργασία

Περιγραφή	Μόνιμος Πληθυσμός 2011	Μόνιμος Πληθυσμός 2021	Διαφορά
ΠΕΡΙΦΕΡΕΙΑ ΔΥΤΙΚΗΣ ΕΛΛΑΔΑΣ	679,796	648,220	-4.6%
ΠΕΡΙΦΕΡΕΙΑΚΗ ΕΝΟΤΗΤΑ ΑΧΑΪΑΣ	309,694	305,979	-1.2%
ΔΗΜΟΣ ΠΑΤΡΕΩΝ	213,984	215,922	0.9%
ΔΗΜΟΣ ΑΙΓΙΑΛΕΙΑΣ	49,872	46,990	-5.8%
ΔΗΜΟΣ ΔΥΤΙΚΗΣ ΑΧΑΪΑΣ	25,916	25,633	-1.1%
ΔΗΜΟΣ ΕΡΥΜΑΝΘΟΥ	8,877	8,211	-7.5%
ΔΗΜΟΣ ΚΑΛΑΒΡΥΤΩΝ	11,045	9,223	-16.5%
ΠΕΡΙΦΕΡΕΙΑΚΗ ΕΝΟΤΗΤΑ ΑΙΤΩΛΟΑΚΑΡΝΑΝΙΑΣ	210,802	192,345	-8.8%
ΔΗΜΟΣ ΙΕΡΑΣ ΠΟΛΗΣ ΜΕΣΟΛΟΓΓΙΟΥ	34,416	32,048	-6.9%
ΔΗΜΟΣ ΑΚΤΙΟΥ - ΒΟΝΙΤΣΑΣ	17,370	14,644	-15.7%
ΔΗΜΟΣ ΑΓΡΙΝΙΟΥ	94,181	89,691	-4.8%
ΔΗΜΟΣ ΑΜΦΙΛΟΧΙΑΣ	17,056	14,979	-12.2%
ΔΗΜΟΣ ΘΕΡΜΟΥ	8,242	5,712	-30.7%
ΔΗΜΟΣ ΝΑΥΠΑΚΤΙΑΣ	27,800	25,065	-9.8%
ΔΗΜΟΣ ΞΗΡΟΜΕΡΟΥ	11,737	10,206	-13.0%
ΠΕΡΙΦΕΡΕΙΑΚΗ ΕΝΟΤΗΤΑ ΗΛΕΙΑΣ	159,300	149,896	-5.9%
ΔΗΜΟΣ ΠΥΡΓΟΥ	47,995	45,365	-5.5%
ΔΗΜΟΣ ΗΛΙΔΑΣ	32,219	29,347	-8.9%
ΔΗΜΟΣ ΑΝΔΡΑΒΙΔΑΣ - ΚΥΛΛΗΝΗΣ	21,581	22,552	4.5%
ΔΗΜΟΣ ΑΝΔΡΙΤΣΑΙΝΑΣ - ΚΡΕΣΤΕΝΩΝ	14,109	11,200	-20.6%
ΔΗΜΟΣ ΑΡΧΑΙΑΣ ΟΛΥΜΠΙΑΣ	13,409	11,153	-16.8%
ΔΗΜΟΣ ΖΑΧΑΡΩΣ	8,953	8,654	-3.3%
ΔΗΜΟΣ ΠΗΝΕΙΟΥ	21,034	21,625	2.8%
<b>Σύνολο Περιοχής Παρέμβασης</b>	<b>36,471</b>	<b>31,007</b>	<b>-15.0%</b>

Το σύνολο της Περιοχής Παρέμβασης της ΟΧΕ, είχε **πληθυσμιακή μείωση της τάξεως του 15%**. Πρόκειται για το πιο σοβαρό πρόβλημα που σχετίζεται με τις πολλαπλές οικονομικές, κοινωνικές και αναπτυξιακές προκλήσεις που αντιμετωπίζει η περιοχή, καθώς και με τις επιπτώσεις των πολύ σοβαρών περιβαλλοντικών καταστροφών των τελευταίων δεκαετιών. **Βασικός**

**στόχος κάθε αναπτυξιακής στρατηγικής πρέπει να είναι η συγκράτηση και αύξηση εκ νέου του πληθυσμού στον τόπο.**

Συνολικά η Περιοχή Εφαρμογής της παρούσας ΟΧΕ έχει πληθυσμό 31,007 κατοίκων οι οποίοι κατανέμονται στις δημοτικές ενότητες και δημοτικές/τοπικές κοινότητες όπως φαίνεται στον παρακάτω πίνακα.

Πίνακας 3: Πληθυσμός ανά δημοτική ενότητα και δημοτική/τοπική κοινότητα στην Περιοχή Εφαρμογής. Πηγή: ΕΛΣΤΑΤ 2021

A	<b>ΔΗΜΟΣ ΑΝΔΡΙΤΣΑΙΝΑΣ - ΚΡΕΣΤΕΝΩΝ</b>	<b>11,200</b>
1	<b>ΔΗΜΟΤΙΚΗ ΕΝΟΤΗΤΑ ΣΚΙΛΛΟΥΝΤΟΣ</b>	<b>8,853</b>
1	Δημοτική Κοινότητα Κρεστένων	1,911
2	Δημοτική Κοινότητα Βρίνας	663
3	Δημοτική Κοινότητα Γραϊκά	177
4	Δημοτική Κοινότητα Γρύλλου	277
5	Δημοτική Κοινότητα Διασέλλων	317
6	Δημοτική Κοινότητα Καλλικώμου	951
7	Δημοτική Κοινότητα Καλυβακίων	348
8	Δημοτική Κοινότητα Κάτω Σαμικού	329
9	Δημοτική Κοινότητα Μακρισίων	1,584
10	Δημοτική Κοινότητα Πλατιάνας	326
11	Δημοτική Κοινότητα Πλουτοχωρίου	169
12	Δημοτική Κοινότητα Ραχών	359
13	Δημοτική Κοινότητα Σαμικού	370
14	Δημοτική Κοινότητα Σκιλλουντίας	458
15	Δημοτική Κοινότητα Τρυπητής	313
16	Δημοτική Κοινότητα Φρίξης	301
2	<b>ΔΗΜΟΤΙΚΗ ΕΝΟΤΗΤΑ ΑΛΙΦΕΙΡΑΣ</b>	<b>1,189</b>
17	Δημοτική Κοινότητα Καλλιθέας	381
18	Δημοτική Κοινότητα Αλιφείρας	77
19	Δημοτική Κοινότητα Αμυγδαλεών	318
20	Δημοτική Κοινότητα Βρεστού	172
21	Δημοτική Κοινότητα Λιβαδακίου	88
22	Δημοτική Κοινότητα Μυρωνίων	153
3	<b>ΔΗΜΟΤΙΚΗ ΕΝΟΤΗΤΑ ΑΝΔΡΙΤΣΑΙΝΗΣ</b>	<b>1,158</b>
23	Δημοτική Κοινότητα Ανδριτσαίνης	353
24	Δημοτική Κοινότητα Δαφνούλας	162
25	Δημοτική Κοινότητα Δραγωγίου	105
26	Δημοτική Κοινότητα Θεισόας	50
27	Δημοτική Κοινότητα Κουφοπούλου	35
28	Δημοτική Κοινότητα Λινισταίνης	134
29	Δημοτική Κοινότητα Ματεσίου	56
30	Δημοτική Κοινότητα Ροβίων	57
31	Δημοτική Κοινότητα Σέκουλα	110
32	Δημοτική Κοινότητα Φαναρίου	96
B	<b>ΔΗΜΟΣ ΑΡΧΑΙΑΣ ΟΛΥΜΠΙΑΣ</b>	<b>11,153</b>
4	<b>ΔΗΜΟΤΙΚΗ ΕΝΟΤΗΤΑ ΑΡΧΑΙΑΣ ΟΛΥΜΠΙΑΣ</b>	<b>6,859</b>
33	Δημοτική Κοινότητα Αρχαίας Ολυμπίας	882
34	Δημοτική Κοινότητα Αρχαίας Πίσας	331
35	Δημοτική Κοινότητα Άσπρων Σπιτιών	148

36	Δημοτική Κοινότητα Βασιλακίου	320
37	Δημοτική Κοινότητα Ηρακλείας	276
38	Δημοτική Κοινότητα Καμένης	165
39	Δημοτική Κοινότητα Καυκωνίας	147
40	Δημοτική Κοινότητα Κλαδέου	125
41	Δημοτική Κοινότητα Κοσκινά	180
42	Δημοτική Κοινότητα Κρουονερίου Ηλείας	144
43	Δημοτική Κοινότητα Λιναριάς	133
44	Δημοτική Κοινότητα Λούβρου	108
45	Δημοτική Κοινότητα Μάγειρα	86
46	Δημοτική Κοινότητα Μουριάς	86
47	Δημοτική Κοινότητα Ξηροκάμπου	135
48	Δημοτική Κοινότητα Πελοπίου	944
49	Δημοτική Κοινότητα Πεύκων	169
50	Δημοτική Κοινότητα Πλατάνου	763
51	Δημοτική Κοινότητα Πουρναρίου	125
52	Δημοτική Κοινότητα Σμίλας	307
53	Δημοτική Κοινότητα Στρεφίου	543
54	Δημοτική Κοινότητα Φλόκα	366
55	Δημοτική Κοινότητα Χελιδονίου	376
<b>5</b>	<b>ΔΗΜΟΤΙΚΗ ΕΝΟΤΗΤΑ ΛΑΜΠΕΙΑΣ</b>	<b>665</b>
56	Δημοτική Κοινότητα Λαμπείας	393
57	Δημοτική Κοινότητα Αστρά	182
58	Δημοτική Κοινότητα Ορεινής	90
<b>6</b>	<b>ΔΗΜΟΤΙΚΗ ΕΝΟΤΗΤΑ ΛΑΣΙΩΝΟΣ</b>	<b>1,336</b>
59	Δημοτική Κοινότητα Αντρωνίου	590
60	Δημοτική Κοινότητα Αγίας Κυριακής	77
61	Δημοτική Κοινότητα Αγίας Τριάδος	220
62	Δημοτική Κοινότητα Κακοταρίου	155
63	Δημοτική Κοινότητα Κρυόβρυσης	210
64	Δημοτική Κοινότητα Τσιπιανών	84
<b>7</b>	<b>ΔΗΜΟΤΙΚΗ ΕΝΟΤΗΤΑ ΦΟΛΩΗΣ</b>	<b>2,293</b>
65	Δημοτική Κοινότητα Λάλα	527
67	Δημοτική Κοινότητα Αχλαδινής	193
68	Δημοτική Κοινότητα Δούκα	83
69	Δημοτική Κοινότητα Κούμανη	529
70	Δημοτική Κοινότητα Μηλεών	83
71	Δημοτική Κοινότητα Νεμούτας	365
72	Δημοτική Κοινότητα Νεράιδας	136
73	Δημοτική Κοινότητα Περσαίνης	221
74	Δημοτική Κοινότητα Φολόης	156
<b>Γ</b>	<b>ΔΗΜΟΣ ΖΑΧΑΡΩΣ</b>	<b>8,654</b>
<b>8</b>	<b>ΔΗΜΟΤΙΚΗ ΕΝΟΤΗΤΑ ΖΑΧΑΡΩΣ</b>	<b>7,404</b>
75	Δημοτική Κοινότητα Ζαχάρως	3,172
76	Δημοτική Κοινότητα Αγίου Ηλία	51
77	Δημοτική Κοινότητα Ανηλίου	175
78	Δημοτική Κοινότητα Αρήνης	135
79	Δημοτική Κοινότητα Αρτέμιδας	84
80	Δημοτική Κοινότητα Γιαννισχωρίου	503
81	Δημοτική Κοινότητα Κακοβάτου	399
82	Δημοτική Κοινότητα Καλιδόνης	367
83	Δημοτική Κοινότητα Λεπρέου	362
84	Δημοτική Κοινότητα Μακίστου	44

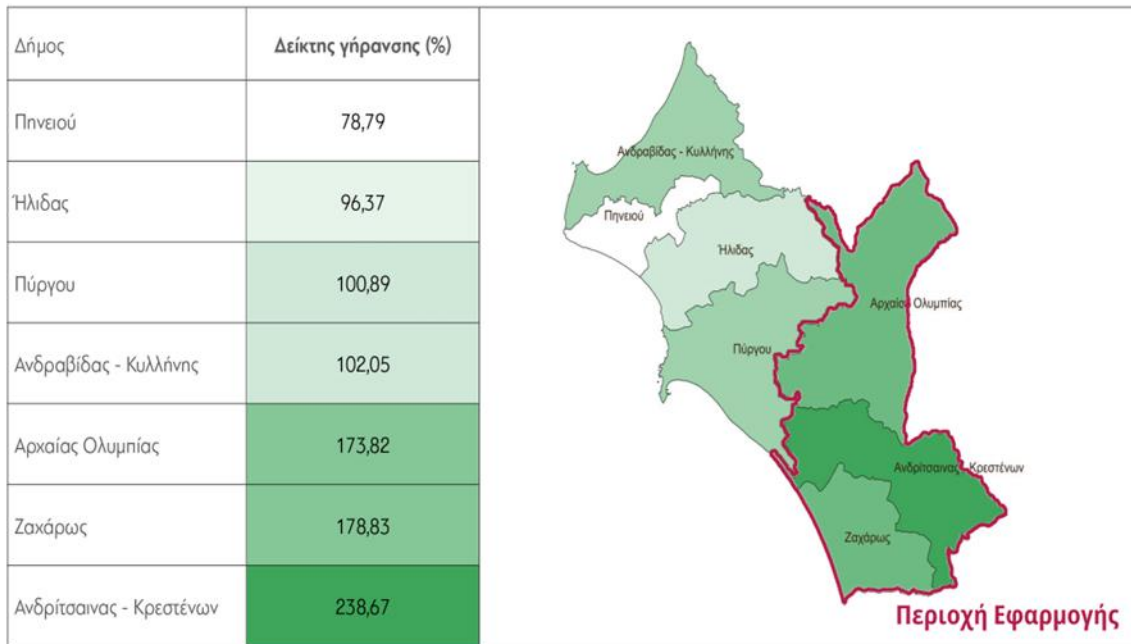
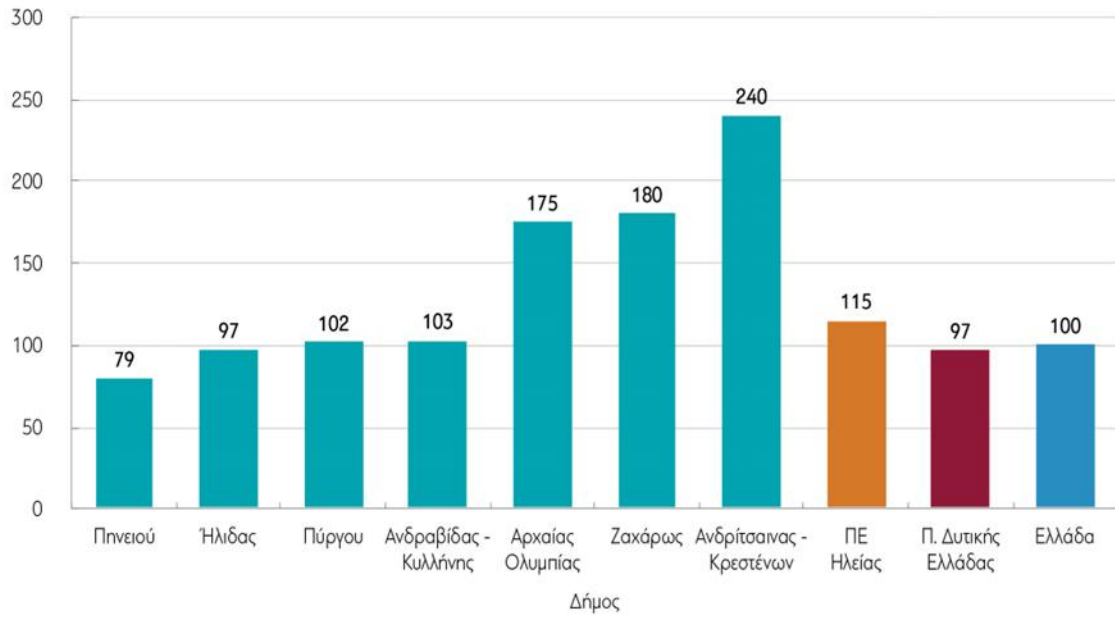
85	Δημοτική Κοινότητα Μηλέας	54
86	Δημοτική Κοινότητα Μίνθης	58
87	Δημοτική Κοινότητα Νεοχωρίου	363
88	Δημοτική Κοινότητα Ξηροχωρίου	445
89	Δημοτική Κοινότητα Πρασιδακίου	119
90	Δημοτική Κοινότητα Ροδινών	100
91	Δημοτική Κοινότητα Σμέρνας	168
92	Δημοτική Κοινότητα Σχίνων	423
93	Δημοτική Κοινότητα Ταξιαρχών	302
94	Δημοτική Κοινότητα Χρυσοχωρίου	80
<b>9</b>	<b>ΔΗΜΟΤΙΚΗ ΕΝΟΤΗΤΑ ΦΙΓΑΛΕΙΑΣ</b>	<b>1,250</b>
95	Δημοτική Κοινότητα Νέας Φιγαλείας	954
96	Δημοτική Κοινότητα Κρουονερίου Ολυμπίας	59
97	Δημοτική Κοινότητα Περιβολίων	45
98	Δημοτική Κοινότητα Πετραλώνων	132
99	Δημοτική Κοινότητα Στομίου	10
100	Δημοτική Κοινότητα Φιγαλείας	50

Συνολικότερα στην Π.Ε. Ηλείας παρατηρείται μια σημαντική πληθυσμιακή μείωση τις τελευταίες δεκαετίες (περίπου 6% την δεκαετία 2011-2021, και 20% σε σχέση με το 1961). Έχει σχετικά χαμηλή πληθυσμιακή πυκνότητα σε σχέση με τη χώρα και την Ευρωπαϊκή Ένωση, ενώ η **πλειοψηφία του πληθυσμού (55%) ζει σε αγροτικές περιοχές έναντι του 45% που ζει σε αστικές**. Η μείωση, επομένως, του πληθυσμού στην Π.Ε. της Ηλείας, όπως και για το σύνολο της Περιφέρειας στις μη αστικές περιοχές σε σχέση π.χ. με την Πάτρα, δείχνει και μια βαθιά κρίση των αγροτικών πληθυσμών και οικονομικών δραστηριοτήτων.

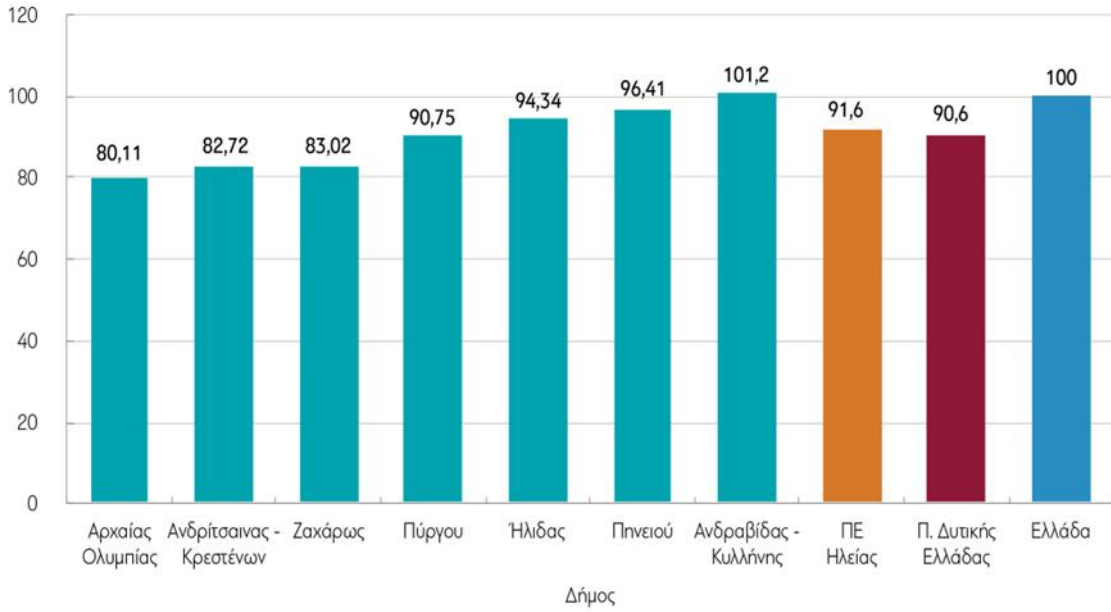
Επιπροσθέτως, η Π.Ε. Ηλείας έχει υψηλότερο δείκτη γήρανσης σε σχέση με το σύνολο της χώρας. Μια εστίαση, ωστόσο, στην περιοχή παρέμβασης, δείχνει ότι ο **δείκτης γήρανσης είναι αισθητά μεγαλύτερος**. Στον Δήμο Ανδρίτσαινας-Κρεστένων είναι υπερδιπλάσιος του εθνικού, και στους Δήμους Αρχ. Ολυμπίας και Ζαχάρως είναι λίγο λιγότερο από διπλάσιος. Πρόκειται για ένα πολύ σοβαρό χαρακτηριστικό της Περιοχής Παρέμβασης, που συνδέεται αναμενόμενα με το χαμηλό ποσοστό ενεργού πληθυσμού. **Οι τρεις Δήμοι έχουν το χαμηλότερο ποσοστό ενεργού πληθυσμού (περίπου του 34-35%) για τους Δήμους της Ηλείας, ενώ το σύνολο της Ηλείας έχει χαμηλότερο ποσοστό σε σχέση με το σύνολο της χώρας**.

Διαμορφώνεται μια ισχυρή πρόκληση, καθώς η δημογραφική τάση για την περιοχή είναι ο πληθυσμός να μειώνεται και να γερνάει, με προφανείς επιπτώσεις για την προοπτική των τόπων, των οικονομικών δραστηριοτήτων και του φυσικού περιβάλλοντος.

Ορισμένα από τα παραπάνω στοιχεία, αποτυπώνονται στους παρακάτω πίνακες.



Εικόνα 7: Δείκτης γήρανσης στους Δήμους της Π.Ε. Ηλείας, Πηγή: Ηλεία 2030- Διανέοσις, ίδια επεξεργασία



Δήμος	Ενεργός πληθυσμός (%)
Αρχαίας Ολυμπίας	33,97
Ανδρίτσαινας - Κρεστένων	35,08
Ζαχάρως	35,21
Πύργου	38,48
Ήλιδας	40
Πηνειού	40,88
Ανδραβίδας - Κυλλίνης	42,91

Εικόνα 8: Ποσοστό ενεργού πληθυσμού στους Δήμους της Π.Ε. Ηλείας, Πηγή: Ηλεία 2030- Διανέοσις, ίδια επεξεργασία

## 2.2. Οικονομικά Χαρακτηριστικά

Η Ηλεία, αποτελεί μια Περιφερειακή Ενότητα που κατατάσσεται σε μία από τις χαμηλότερες θέσεις (42<sup>η</sup>) ανάμεσα στις υπόλοιπες της χώρας, ως προς το κατά κεφαλήν ΑΕΠ. Το επίπεδο ανάπτυξης βρίσκεται στο 67% του εθνικού μέσου όρου και στο 36% του ευρωπαϊκού.

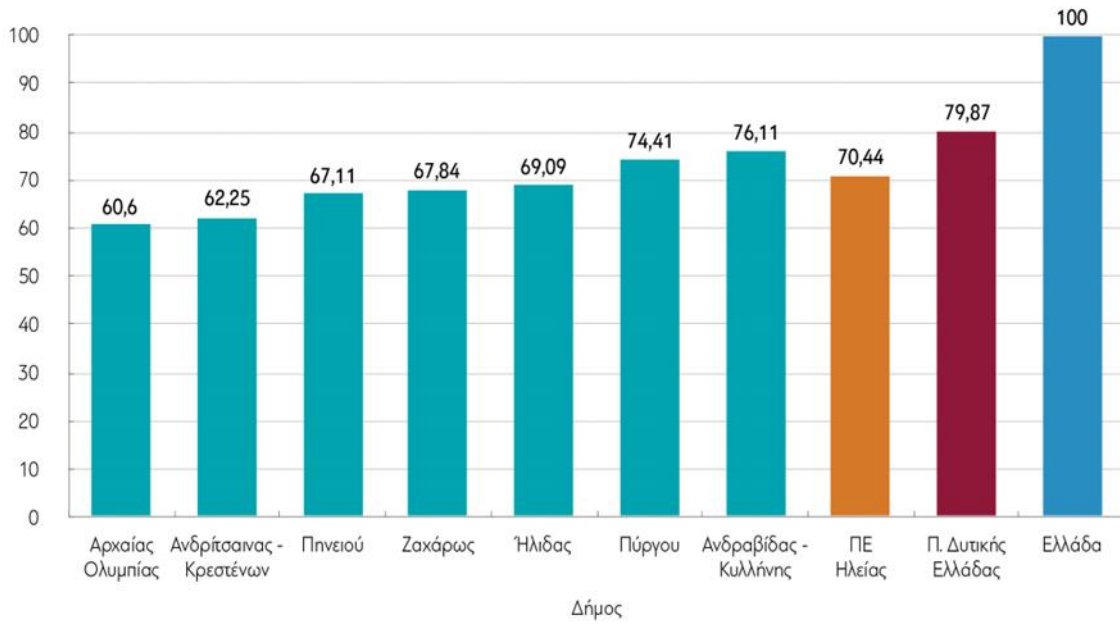
Ένα ιδιαίτερο χαρακτηριστικό ως προς το παραγωγικό σύστημα της Ηλείας, είναι η ιδιαίτερη μεγάλη συμμετοχή του πρωτογενούς τομέα (γεωργία, κτηνοτροφία) ως προς τη διαμόρφωση του τοπικού ΑΕΠ. Η Ηλεία κατέχει την πρώτη θέση μεταξύ των Π.Ε. της χώρας, ως προς τη συμμετοχή του πρωτογενούς τομέα, ενώ ο δευτερογενής τομέας είναι σχετικά αδύναμος, όπως και ο τριτογενής, αναλογικά με άλλες χωρικές ενότητες.

Δείκτης	Χωρικός δείκτης		Συγκρίσεις		Μεταβολή του δείκτη (2011-πιο πρόσφατο έτος)	
	Μέγεθος	Ιεράρχηση	Μ.Ο. χώρας = 100	ΕΕ=100	Ετήσια μεταβολή (%)	Ιεράρχηση
(%) Συμμετοχή του Πρωτογενούς στο ΑΕΠ	23,5	1	538		4,6	9
(%) Συμμετοχή του Δευτερογενούς στο ΑΕΠ	12,2	32	79		-1,6	30
(%) Συμμετοχή του Τριτογενούς στο ΑΕΠ	64,3	40	80		-1,0	47
(%) Συμμετοχή του Πρωτογενούς στην απασχόληση (Ε)	28,3	7	287	714	-1,8	37
(%) Συμμετοχή του Δευτερογενούς στην απασχόληση (Ε)	14,7	36	76	45	-0,8	21
(%) Συμμετοχή του Τριτογενούς στην απασχόληση (Ε)	56,9	38	81	89	1,2	10
Παραγωγικότητα Πρωτογενούς (ΑΠΑ/Ε, 000 €)	17,6	13	187		6,5	9
Παραγωγικότητα Δευτερογενούς (ΑΠΑ/Ε, 000 €)	17,5	41	71		-1,8	32
Παραγωγικότητα Τριτογενούς (ΑΠΑ/Ε, 000 €)	23,9	50	67		-3,2	44
Σχετική Παραγωγικότητα Πρωτογενούς (%ΑΕΠ)/(%Ε)	0,8	6	155		6,4	3
Σχετική Παραγωγικότητα Δευτερογενούς (%ΑΕΠ)/(%Ε)	0,8	24	105		-0,8	35
Σχετική Παραγωγικότητα Τριτογενούς (%ΑΕΠ)/(%Ε)	1,1	33	99		-2,2	48

Εικόνα 9: Τομεακή Διάρθρωση του παραγωγικού συστήματος ΠΕ Ηλείας, Πηγή: Διανέοσις 2023

Ως προς το δηλωθέν εισόδημα ανά κάτοικο, τόσο η Περιφέρεια Δυτικής Ελλάδας, όσο και η Ηλεία συγκαταλέγονται στις περιοχές με χαμηλότερη θέση σε σχέση με το σύνολο της χώρας. Οι τρεις Δήμοι της Περιοχής Εφαρμογής **βρίσκονται σε ακόμα χαμηλότερη θέση ως προς το δηλωθέν εισόδημα**, και μεταξύ των 4 φτωχότερων Δήμων της Π.Ε.

Δηλωθέν εισόδημα/κάτοικο (Ελλάδα=100)



Δήμος	Εισόδημα κκ
Αρχαίας Ολυμπίας	5.187,45
Ανδρίτσαινας - Κρεστένων	5.329,07
Πννειού	5.745,11
Ζαχάρως	5.807,09
Ήλιδας	5.914,19
Πύργου	6.369,82
Ανδραβίδας - Κυλλίνης	6.515,24

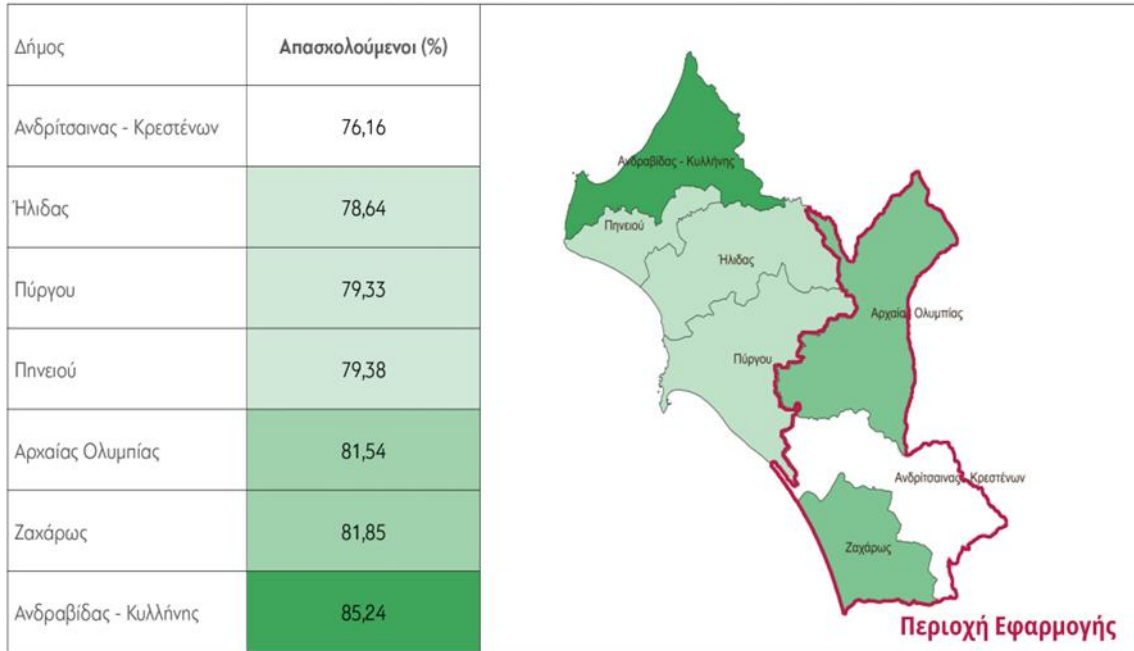
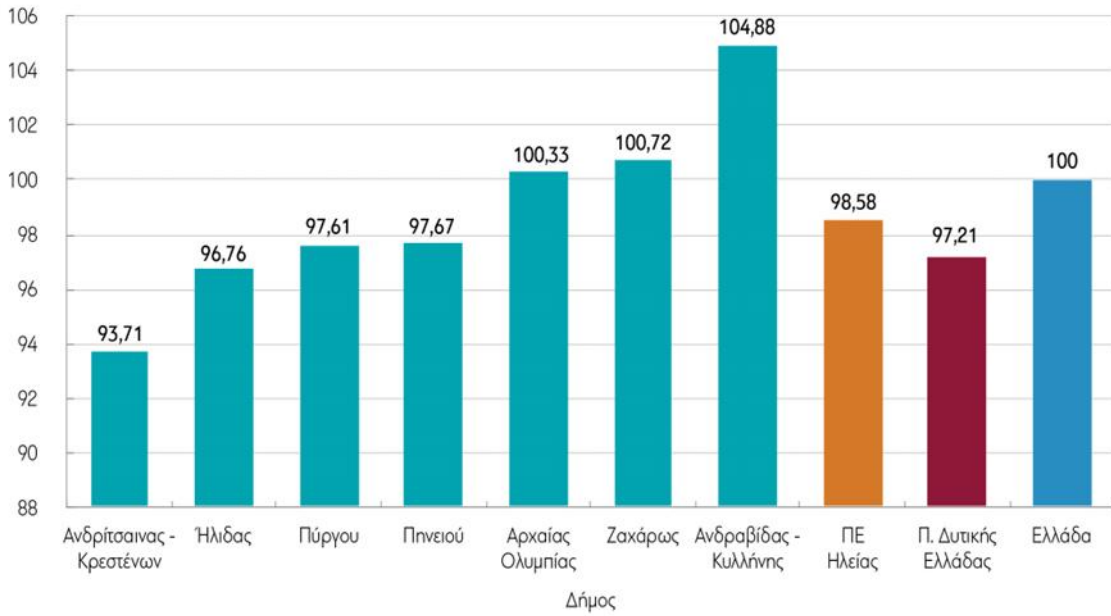
Εικόνα 10: Δηλωθέν εισόδημα/κάτοικο, Πηγή: Διανέσεις 2023

Ως προς το ποσοστό απασχόλησης, η Ηλεία κινείται στα ίδια επίπεδα με τον εθνικό Μ.Ο., με τον Δήμο Ανδρίτσαινας- Κρεστένων να βρίσκεται αισθητά χαμηλότερα και τους Δήμους Αρχαίας Ολυμπίας και Ζαχάρως να βρίσκονται ελαφρώς υψηλότερα.

Συνδυαστικά με τα παραπάνω, η Π.Ε.. Ηλείας και ιδιαίτερα οι Δήμοι της παρούσας ΟΧΕ έχουν **ιδιαίτερα υψηλό ποσοστό απασχολούμενων στον**

## Ολοκληρωμένη Χωρική Επένδυση (ΟΧΕ) Δήμων Αρχαίας Ολυμπίας- Ανδρίτσαινας Κρεστένων & Ζαχάρως

Απασχολούμενοι (Ελλάδα=100)

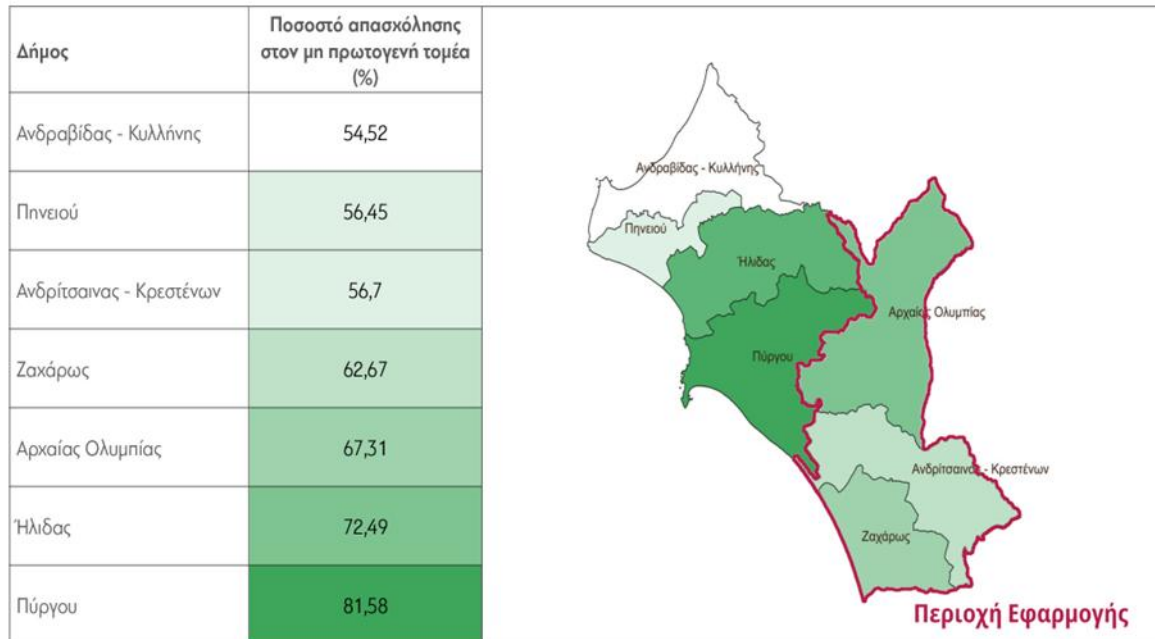
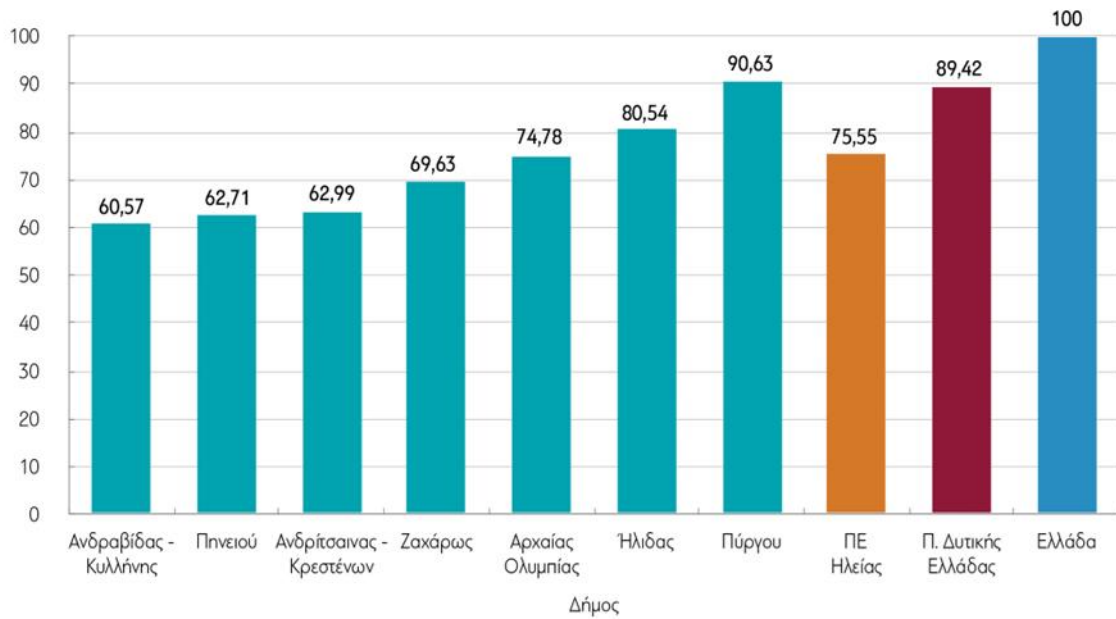


**πρωτογενή τομέα, και αντιστρόφως, χαμηλό ποσοστό απασχόλησης στους υπόλοιπους τομείς σε σύγκριση με την υπόλοιπη χώρα.**

Εικόνα 11: Ποσοστό απασχόλησης Πηγή: Διανέοσις 2023

## Ολοκληρωμένη Χωρική Επένδυση (ΟΧΕ) Δήμων Αρχαίας Ολυμπίας- Ανδρίτσαινας Κρεστένων & Ζαχάρως

Απασχόληση στον μη πρωτογενή τομέα (Ελλάδα=100)



Εικόνα 12: Ποσοστό απασχόλησης στον μη πρωτογενή τομέα, Πηγή: Διανέοσις 2023

Η παραγωγικότητα των επιχειρήσεων, ο μέσος κύκλος εργασιών και το μέγεθός τους είναι σχετικά χαμηλά. Παρόλα αυτά, η Ηλεία έχει μια σχετικά σημαντική εξαγωγική δραστηριότητα, λόγω της αγροτικής δραστηριότητας που βασίζεται στα εύφορα εδάφη της. Ο εκσυγχρονισμός και η ανασυγκρότηση του αγροτικού και κτηνοτροφικού τομέα, κυρίως μέσα από την επεξεργασία προϊόντων, θα μπορούσε να ενισχύσει την υφιστάμενη

ΚΩΔΙΚΟΣ	Κλάδοι της οικονομίας	Κύκλος εργασιών (000 ευρώ)	Αριθμός εργαζομένων	Παραγωγικότητα (000. ευρώ/εργαζόμενο)
A	ΓΕΩΡΓΙΑ, ΔΑΣΟΚΟΜΙΑ ΚΑΙ ΑΛΙΕΙΑ	239.933	15.338	15,6
Γ	ΜΕΤΑΠΟΙΗΣΗ	160.209	1.956	81,9
Δ	ΠΑΡΟΧΗ ΗΛΕΚΤΡΙΚΟΥ ΡΕΥΜΑΤΟΣ ΦΥΣΙΚΟΥ ΑΕΡΙΟΥ ΑΤΜΟΥ ΚΑΙ ΚΛΙΜΑΤΙΣΜΟΥ	6.099	123	49,6
Ε	ΠΑΡΟΧΗ ΝΕΡΟΥ - ΕΠΕΞΕΡΓΑΣΙΑ ΛΥΜΑΤΩΝ - ΔΙΑΧΕΙΡΙΣΗ ΑΠΟΒΛΗΤΩΝ ΚΑΙ ΔΡΑΣΤΗΡΙΟΤΗΤΕΣ ΕΞΥΓΙΑΝΣΗΣ	635	23	27,6
ΣΤ	ΚΑΤΑΣΚΕΥΕΣ	34.721	977	35,5
Ζ	ΧΟΝΔΡΙΚΟ ΚΑΙ ΛΙΑΝΙΚΟ ΕΜΠΟΡΙΟ - ΕΠΙΣΚΕΥΗ ΜΗΧΑΝΟΚΙΝΗΤΩΝ ΟΧΗΜΑΤΩΝ ΚΑΙ ΜΟΤΟΣΥΚΛΕΤΩΝ	828.176	6.619	125,1
Η	ΜΕΤΑΦΟΡΑ ΚΑΙ ΑΠΟΘΗΚΕΥΣΗ	37.892	880	43,1
Θ	ΔΡΑΣΤΗΡΙΟΤΗΤΕΣ ΥΠΗΡΕΣΙΩΝ ΠΑΡΟΧΗΣ ΚΑΤΑΛΥΜΑΤΟΣ ΚΑΙ ΥΠΗΡΕΣΙΩΝ ΕΣΤΙΑΣΗΣ	76.962	4.540	17,0
Ι	ΕΝΗΜΕΡΩΣΗ ΚΑΙ ΕΠΙΚΟΙΝΩΝΙΑ	4.832	114	42,4
Κ	ΧΡΗΜΑΤΟΠΙΣΤΩΤΙΚΕΣ ΚΑΙ ΑΣΦΑΛΙΣΤΙΚΕΣ ΔΡΑΣΤΗΡΙΟΤΗΤΕΣ	3.121	182	17,2
Λ	ΔΙΑΧΕΙΡΙΣΗ ΑΚΙΝΗΤΗΣ ΠΕΡΙΟΥΣΙΑΣ	765	32	23,9
Μ	ΕΠΑΓΓΕΛΜΑΤΙΚΕΣ ΕΠΙΣΤΗΜΟΝΙΚΕΣ ΚΑΙ ΤΕΧΝΙΚΕΣ ΔΡΑΣΤΗΡΙΟΤΗΤΕΣ	34.510	1.293	26,7
Ν	ΔΙΟΙΚΗΤΙΚΕΣ ΚΑΙ ΥΠΟΣΤΗΡΙΚΤΙΚΕΣ ΔΡΑΣΤΗΡΙΟΤΗΤΕΣ	7.300	256	28,5
Ξ	ΔΗΜΟΣΙΑ ΔΙΟΙΚΗΣΗ ΚΑΙ ΑΜΥΝΑ - ΥΠΟΧΡΕΩΤΙΚΗ ΚΟΙΝΩΝΙΚΗ ΑΣΦΑΛΙΣΗ	6.526	1.350	4,8
Ο	ΕΚΠΑΙΔΕΥΣΗ	6.156	3.653	1,7
Π	ΔΡΑΣΤΗΡΙΟΤΗΤΕΣ ΣΧΕΤΙΚΕΣ ΜΕ ΤΗΝ ΑΝΘΡΩΠΙΝΗ ΥΓΕΙΑ ΚΑΙ ΤΗΝ ΚΟΙΝΩΝΙΚΗ ΜΕΡΙΜΝΑ	14.344	1.683	8,5
Ρ	ΤΕΧΝΕΣ ΔΙΑΣΚΕΔΑΣΗ ΚΑΙ ΨΥΧΑΓΩΓΙΑ	6.487	314	20,7
Σ	ΆΛΛΕΣ ΔΡΑΣΤΗΡΙΟΤΗΤΕΣ ΠΑΡΟΧΗΣ ΥΠΗΡΕΣΙΩΝ	6.297	678	9,3
	<b>ΣΥΝΟΛΟ</b>	<b>1.475.046</b>	<b>40.133</b>	<b>36,8</b>

εξαγωγική δυναμική και να συμβάλλει στην συνολικότερη οικονομική αναγέννηση, μαζί με άλλους οικονομικού τομείς.

**Πίνακας Α9. Εξειδίκευση της γεωργικής παραγωγής σε καλλιέργειες,  
ΠΕ Ηλείας, 2020**

Καλλιέργεια	ΠΕ Ηλείας		Ελλάδα		Δείκτης Εξειδίκευσης*
	Έκταση (Εκτάρια)	Συμμετοχή (%)	Έκταση (Εκτάρια)	Συμμετοχή (%)	
Ελαιώνες	40.096	37,62	733.457	16,7	2,25
Κτηνοτροφικά φυτά για ζωοτροφές	17.908	16,8	510.469	11,6	1,45
Βοσκότοποι	10.033	9,41	1.409.316	32,1	0,29
Λοιπά σιτηρά	9.089	8,53	367.010	8,4	1,02
Αγρανάπαυση	8.735	8,19	260.107	5,9	1,38
Αραβόσιτος	4.299	4,03	84.860	1,9	2,09
Εσπεριδοειδή	2.765	2,59	35.775	0,8	3,19
Κηπευτικά υπό κάλυψη	2.696	2,53	9.994	0,2	11,12
Κηπευτικά	2.675	2,51	37.126	0,8	2,97
Αμπελώνες για παραγωγή σταφίδας	2.128	2	18.643	0,4	4,71
Γεώμηλα	1.632	1,53	11.740	0,3	5,73
Αμπελώνες για παραγωγή οίνου	1.175	1,1	38.441	0,9	1,26
Ντομάτα βιομηχανική	968	0,91	4.914	0,1	8,13
Βαμβάκι	764	0,72	276.714	6,3	0,11
Λοιπές καλλιέργειες	491	0,46	2.814	0,1	7,19
Λοιπές δενδρώδεις καλλιέργειες	326	0,31	33.765	0,8	0,4
Ακρόδρυα (καρποί με κέλυφος)	269	0,25	40.344	0,9	0,28
Μη επιλέξιμες εκτάσεις από κυρωμένους δασικούς	138	0,13	2.272	0,1	2,51
Πορτοκάλια προς χυμοποίηση	86	0,08	2.891	0,1	1,23
Φυτώρια	45	0,04	919	0	2,01
Μηλοειδή	44	0,04	13.690	0,3	0,13
Πυρηνόκαρπα	42	0,04	44.854	1	0,04
Όσπρια βρώσιμα	31	0,03	28.116	0,6	0,04
Σκληρός σίτος	22	0,02	163.349	3,7	0,01
Αρωματικά φυτά	20	0,02	11.280	0,3	0,07
Εκτάσεις με ΑΠΕ	18	0,02	1.260	0	0,59
Σπαράγγια	18	0,02	1.664	0	0,44
Γη που δεν εντάσσεται σε καλλιεργητική δραστηριότητα	15	0,01	19.018	0,4	0,03
Αμπελώνες για επιτραπέζια χρήση	14	0,01	12.330	0,3	0,05
Αραβόσιτος ενσίρωσης	12	0,01	2.296	0,1	0,21
Δασικά δέντρα	8	0,01	13.869	0,3	0,02
Ανθοκομικές καλλιέργειες	7	0,01	1.031	0	0,28
Βιομηχανική κάνναβη	6	0,01	139	0	1,73
Ελαιούχοι Σπόροι	6	0,01	11.159	0,3	0,02
Μη επιλέξιμες εκτάσεις	2	0	10.895	0,2	0,01
Ροδακινίες μεταποίησης	2	0	19.266	0,4	0
Σποροπαραγωγή	1	0	10.119	0,2	0

**Σημείωση:** \* Ο Δείκτης Εξειδίκευσης (LQ) υπολογίζεται ως ο λόγος της συμμετοχής μιας καλλιέργειας στο σύνολο εκτάσεων της ΠΕ Ηλείας προς την αντίστοιχη συμμετοχή της καλλιέργειας στο εθνικό επίπεδο. Με πράσινο χρώμα έχουν επισημανθεί οι καλλιέργειες στις οποίες η ο LQ λαμβάνει τιμές >1 και με κόκκινο οι καλλιέργειες για τις οποίες ισχύει LQ<1.

**Πηγή:** ΟΠΕΚΕΠΕ (2020) και ίδια επεξεργασία.

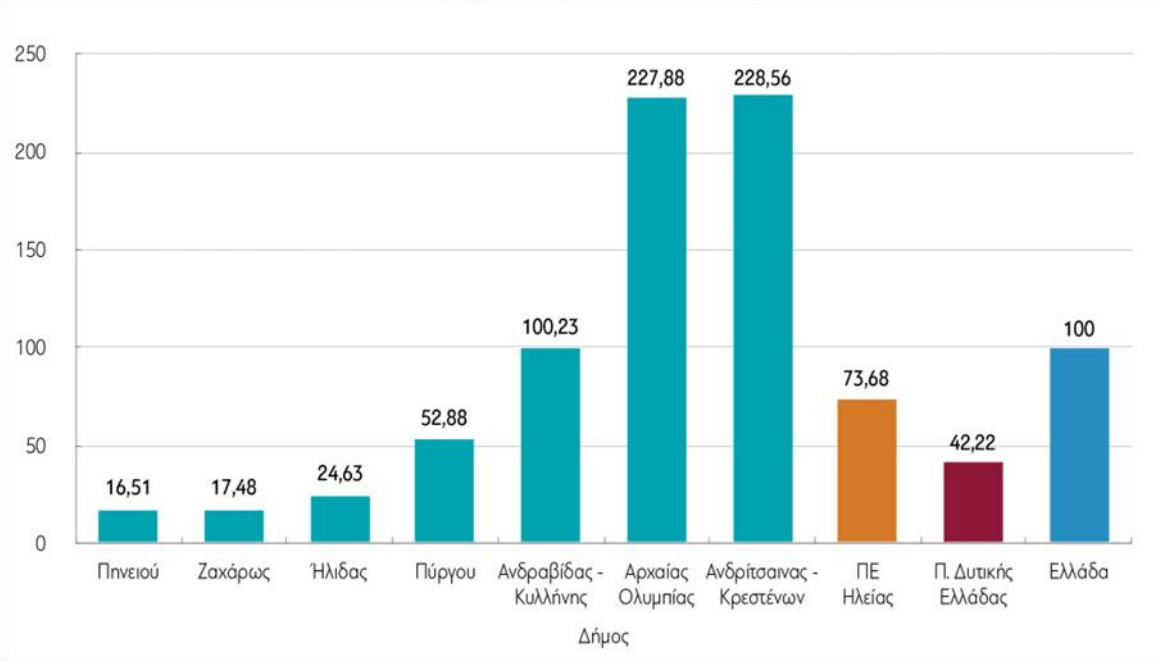
Εικόνα 14: Εξειδίκευση της γεωργικής παραγωγής σε καλλιέργειες



Αναμφισβήτητα, κυρίαρχο ρόλο ως προς την μελλοντική αναπτυξιακή δυναμική της περιοχής έχουν οι προοπτικές ανάπτυξης στους τομείς του τουρισμού και πολιτισμού. Παρατηρείται η εξής ουσιώδης αντίφαση και δυσκολία. Παρότι η περιοχή φιλοξενεί στο έδαφός της μοναδικούς προορισμούς και πολιτιστικού/φυσικούς πόρου, και παρότι αποτελεί πόλο έλξης για επισκέπτες σε εθνική και παγκόσμια κλίμακα, τα οικονομικά οφέλη είναι πολύ λιγότερα από τα αναμενόμενα. Ενώ οι αφίξεις τουριστών/ κάτοικο είναι πολύ υψηλότερες από τον εθνικό μέσο όρο (για τους Δήμους Αρχαίας Ολυμπίας και Ανδρίτσαινας Κρεστένων), και η επισκεψιμότητα των αρχαιολογικών χώρων και των μουσείων δίνουν στην περιοχή μια από τις υψηλότερες θέσεις στη χώρα, οι διανυκτερεύσεις των τουριστών και η πληρότητα των ξενοδοχειακών μονάδων κινείται σε χαμηλότερα επίπεδα.

Πολλοί παράγοντες σχετίζονται με αυτή την αντίφαση. Οι ανεπαρκείς υποδομές, ο ανταγωνισμός με άλλους γειτονικούς προορισμούς, η ουσιαστική απουσία τουριστικής ανάπτυξης σε τμήματα της περιοχής (π.χ. στην Ζαχάρω), η ανεπαρκής δικτύωση και ανάδειξη των δικτυώσεων που μπορούν να αναπτυχθούν ανάμεσα σε πολιτιστικούς και φυσικούς πόρους, η προβληματική προσβασιμότητα στο εσωτερικό της Π.Ε., αλλά και στη σύνδεση με άλλες περιοχές κ.α. Είναι δεδομένο, ωστόσο, ότι η ανασυγκρότηση και αναπτυξιακή επανεκκίνηση της περιοχής θα βασιστεί στην ανάπτυξη του βιώσιμου τουρισμού και στην αξιοποίηση εναλλακτικών μορφών που συνδέονται με το ιδιαίτερο φυσικό και πολιτιστικό τοπίο της περιοχής.

Ολοκληρωμένη Χωρική Επένδυση (ΟΧΕ)  
 Δήμων Αρχαίας Ολυμπίας- Ανδρίτσαινας Κρεστένων & Ζαχάρως  
 Αφίξεις τουριστών/κάτοικο (Ελλάδα=100)



Δήμος	Αφίξεις τουριστών κκ
Πνείου	0,428
Ζαχάρως	0,454
Ήλιδας	0,639
Πύργου	1,372
Ανδραβίδας - Κυλλήνης	2,6
Αρχαίας Ολυμπίας	5,912
Ανδρίτσαινας - Κρεστένων	5,929

Εικόνα 15: Αφίξεις τουριστών ανά κάτοικο, Πηγή: Διανέοσις 2023

### 2.3. Κοινωνικά Χαρακτηριστικά

Τα δημογραφικά και οικονομικά χαρακτηριστικά και προβλήματα που παρουσιάστηκαν στις προηγούμενες ενότητες, δεν θα μπορούσαν παρά να έχουν αποτύπωση και στα κοινωνικά χαρακτηριστικά. Η Π.Ε. της Ηλείας και οι τρεις Δήμοι της περιοχής παρέμβασης, αντιμετωπίζουν με ιδιαίτερο τρόπο σημαντικά κοινωνικά προβλήματα που έχουν οξυνθεί στο σύνολο της χώρας τις τελευταίες δύο δεκαετίες.

Παρότι η Ηλεία είναι μια από τις Π.Ε. με **τα χαμηλότερα ποσοστά ανεργίας στην Ελλάδα** (περίπου 7%), το επίπεδο μόρφωσης του πληθυσμού είναι αρκετά χαμηλό, με την Ηλεία να καταλαμβάνει την **τελευταία θέση στην Ελλάδα** σε ποσοστό εργαζομένων με υψηλό επίπεδο μόρφωσης (11.2% το 2011). Ένα σημαντικό ποσοστό του πληθυσμού αντιμετωπίζει **τον κίνδυνο της φτώχειας** (25% το 2015 σύμφωνα με την Περιφέρεια Δυτ. Ελλάδας). Είναι σημαντικό επίσης να σημειωθεί ότι στην Π.Ε. Ηλείας υπάρχει σχετικά μεγάλος αριθμός ατόμων από την κοινότητα των Ρομά (υπολογίζεται σε πάνω από 4500 άτομα), καθώς και μεταναστών (που κυρίως εργάζονται στον πρωτογενή τομέα), είναι δηλαδή μεγαλύτερος ο αριθμός ευάλωτων κοινωνικών ομάδων με κίνδυνο κοινωνικού αποκλεισμού.

Σύμφωνα με μια σειρά από **δείκτες ευημερίας** που αξιοποίησε η έρευνα της «Διανέοσις», η Π.Ε. της Ηλείας και ειδικότερα οι τρεις Δήμοι της περιοχής παρέμβασης βρίσκονται πολύ χαμηλά σε σύγκριση με το σύνολο της χώρας. Οι δείκτες αυτοί, συνυπολογίζουν μια σειρά από παράγοντες και αναφέρονται σε διαφορετικές διαστάσεις (οικονομική, πληθυσμιακή, ανθρώπινου κεφαλαίου και γεωγραφική), ώστε να σκιαγραφηθεί με συνολικότερο τρόπο η εκτίμηση της ευημερίας. Όπως φαίνεται στις επόμενες εικόνες, οι Δήμοι Ανδρίτσαινας- Κρεστένων, Αρχαίας Ολυμπίας και Ζαχάρως βρίσκονται σε πολύ χαμηλές θέσεις τόσο στους επιμέρους όσο και στον συνολικό σύνθετο δείκτη ευημερίας, τόσο σε σύγκριση με τον εθνικό μέσο όρο, όσο και σε σύγκριση με άλλους Δήμους της Ηλείας.

Δείκτης	Χωρικός δείκτης		Συγκρίσεις Μ.Ο. χώρας = 100	Μεταβολή του δείκτη (2011-πιο πρόσφατο έτος)	
	Μέγεθος	Ιεράρχηση		Ετήσια μεταβολή (%)	Ιεράρχηση
Ποσό καταθέσεων/κάτ. (€/κάτ.), 2021	8.360	48	49	-0,1	40
Θανατηφόρα τροχαία ατυχήματα/10.000 κάτ., 2020	1,3	1	253	-2,6	10
Αριθμός επιβατικών αυτοκινήτων/100 κάτ., 2020	12,8	49	24	-1,3	48
Αριθμός φορτηγών/100 κάτ., 2020	15,4	35	117	1,3	24
Αριθμός λεωφορείων/1000 κάτ., 2020	1,5	47	58	0,9	21
Μαθητές λυκείου/διδακτική μονάδα, 2019	107,3	39	62	-1,4	26
Διδάσκοντες λυκείου/100 μαθητές λυκείου, 2019	11,8	10	115	-0,2	32
Αριθμός γιατρών/1000 κάτ., 2020	2,6	49	41	-1,4	49
Αριθμός φαρμακείων/1000 κάτ., 2020	0,9	23	93	1,7	15

Δήμος	Σύνθετος δείκτης οικονομικής διάστασης	Σύνθετος δείκτης πληθυσμιακής διάστασης	Σύνθετος δείκτης διάστασης ανθρώπινου κεφαλαίου	Σύνθετος δείκτης γεωγραφικής διάστασης	Σύνθετος δείκτης ευημερίας
Ανδραβίδας - Κυλλήνης	67,9	68,34	76,22	47,52	64,99
Ανδρίτσαινας - Κρεστένων	28,01	2,48	4,13	10,02	11,16
Αρχαίας Ολυμπίας	29,39	14,56	24,6	2,72	17,82
Ζαχάρως	34,12	27,22	39,49	3,04	25,97
Ήλιδας	46,89	58,82	49,05	61,13	53,97
Πηνειού	26,62	76,35	38,33	47,04	47,08
Πύργου	76,86	72,88	61,81	97,76	77,33

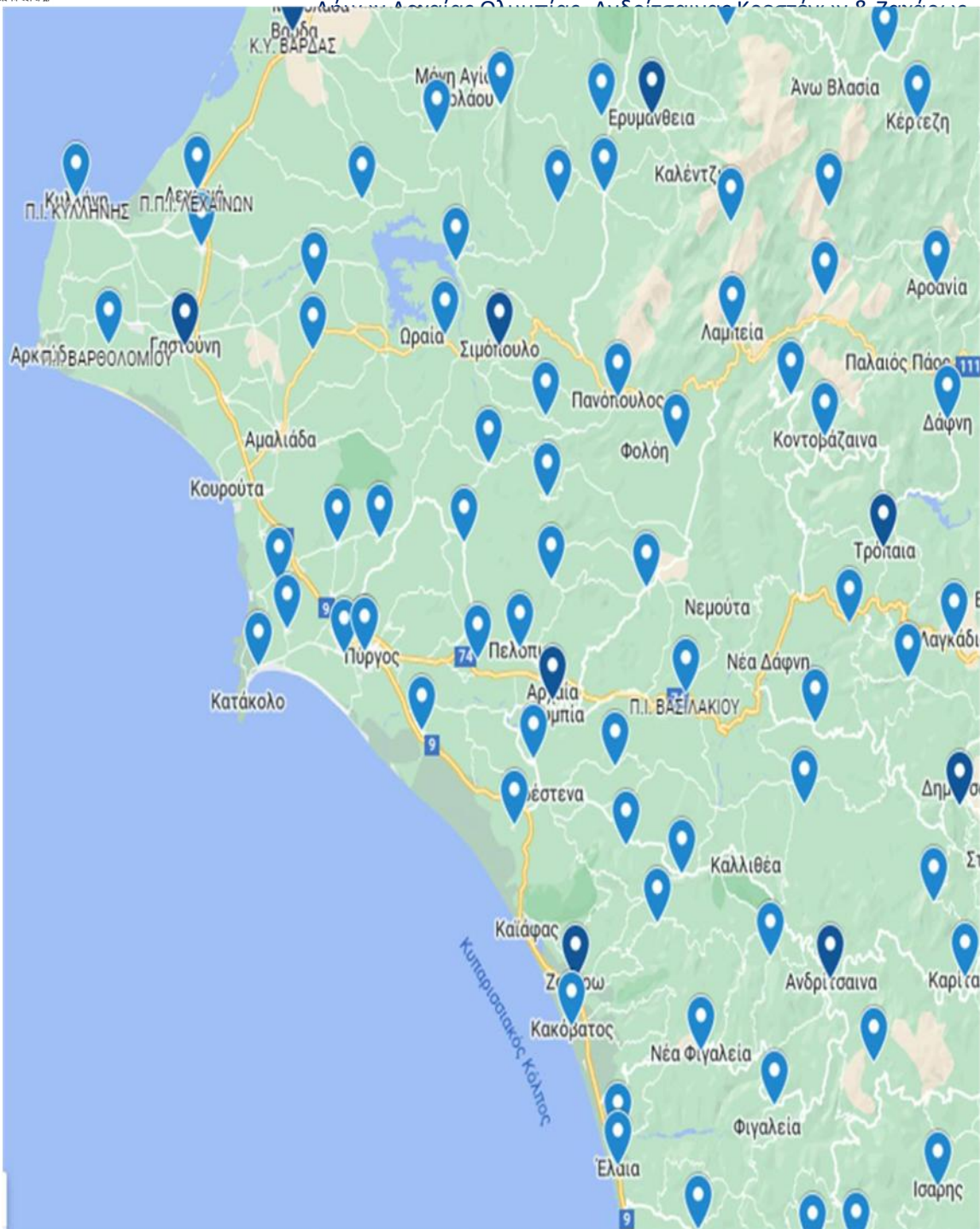
Εικόνα 16: Δείκτες Ευημερίας, Πηγή: Διανέοσις, 2023



Ολοκληρωμένη Χωρική Επένδυση (ΟΧΕ)  
Δήμων Αρχαίας Ολυμπίας- Ανδρίτσαινας Κρεστένων & Ζαχάρως

Οικονομική διάσταση		
Δήμος	Τιμή δείκτη	
Πηνειού	26,62	
Ανδρίτσαινας - Κρεστένων	28	
Αρχαία Ολυμπία	29,39	
Ζαχάρως	34,12	
Ήλιδας	46,89	
Ανδραβίδας - Κυλλήνης	67,9	
Πύργου	76,86	
Δημογραφική διάσταση		
Δήμος	Τιμή δείκτη	
Ανδρίτσαινας - Κρεστένων	2,48	
Αρχαία Ολυμπία	14,56	
Ζαχάρως	27,22	
Ήλιδας	58,82	
Ανδραβίδας - Κυλλήνης	68,34	
Πύργου	72,88	
Πηνειού	76,35	
Διάσταση ανθρώπινου κεφαλαίου		
Δήμος	Τιμή δείκτη	
Ανδρίτσαινας - Κρεστένων	4,13	
Αρχαία Ολυμπία	24,6	
Πηνειού	38,33	
Ζαχάρως	39,49	
Ήλιδας	49,05	
Πύργου	61,81	
Ανδραβίδας - Κυλλήνης	76,22	
Γεωγραφική διάσταση		
Δήμος	Τιμή δείκτη	
Αρχαία Ολυμπία	2,72	
Ζαχάρως	3,04	
Ανδρίτσαινας - Κρεστένων	10,02	
Πηνειού	47,04	
Ανδραβίδας - Κυλλήνης	47,52	
Ήλιδας	61,13	
Πύργου	97,76	
Δείκτης συνολικής ευημερίας		
Δήμος	Τιμή δείκτη	
Ανδρίτσαινας - Κρεστένων	11,16	
Αρχαία Ολυμπία	17,82	
Ζαχάρως	25,97	
Πηνειού	47,08	
Ήλιδας	53,97	
Ανδραβίδας - Κυλλήνης	64,99	
Πύργου	77,33	

Εικόνα 17: Οι διαφορετικές διαστάσεις των δεικτών ευημερίας για τους Δήμους της Π.Ε. Ηλείας, Πηγή: Διανέοσις 2023



Μια ιδιαίτερη παράμετρος που σχετίζεται με τα κοινωνικά χαρακτηριστικά της περιοχής είναι η πρόσβαση σε δομές υγείας και ιατρεία. Παρότι υπάρχει ένας σχετικά μεγάλος αριθμός από τέτοιες δομές, η έλλειψη ιατρικού προσωπικού διαμορφώνει μια ιδιαίτερα προβληματική συνθήκη ως προς την πρόσβαση στην υγεία και πρόνοια.

Εικόνα 18: Δομές Υγείας και Περιφερειακά Ιατρεία, Πηγή: Διανέοσις 2023

Επίσης, είναι σημαντικό να σημειωθεί ότι στην Ηλεία δεν λειτουργεί κάποιο ίδρυμα ή τμήμα τριτοβάθμιας εκπαίδευσης. Μέχρι το 2021, λειτουργούσε το τμήμα Μουσειολογίας στον Πύργο και το τμήμα Γεωπονίας στην Αμαλιάδα, τα οποία καταργήθηκαν. Ως προς την πρωτοβάθμια και δευτεροβάθμια εκπαίδευση, παρατηρείται υψηλή αναλογία διδασκόντων προς μαθητές και χαμηλός αριθμός μαθητών ανά σχολική μονάδα, στοιχεία που διαμορφώνουν τα χαμηλά επίπεδα εκπαίδευσης.

#### 2.4. Χαρακτηριστικά του Φυσικού, Πολιτιστικού και Δομημένου Περιβάλλοντος

Μελετώντας τα χαρακτηριστικά του περιβάλλοντος της Περιοχής Παρέμβασης και συνολικά της Π.Ε. Ηλείας, το πρώτο πράγμα που οφείλει να αναδειχθεί είναι το **σημαντικό φυσικό και πολιτιστικό απόθεμά της**. Πρόκειται για μια περιοχή με τεράστιο πλούτο από μνημεία, αρχαιολογικούς χώρους και άλλα σημεία πολιτιστικού ενδιαφέροντος, με σημαντικότερη την τριλογία της Αρχαίας Ολυμπίας, της Αρχαίας Ήλιδας και τον Ναού του Επικούριου Απόλλωνα που βρίσκεται στα όρια της. Παράλληλα, είναι μια περιοχή προικισμένη με φυσικό πλούτο, μεγάλες εκτάσεις προστατευόμενων περιοχών NATURA, δάση, υψηλής ποιότητας παράκτιο μέτωπο, λίμνες, ποταμούς και ορεινούς όγκους.

Αυτός ο θησαυρός δεν αποτελεί μόνο μια σπουδαία κληρονομιά για τους κατοίκους και ένα σημαντικό εργαλείο βιώσιμης αναπτυξιακής στρατηγικής. Είναι ταυτόχρονα μια πολύ σημαντική ευθύνη και πρόκληση σε τοπικό, περιφερειακό και εθνικό επίπεδο, ώστε να μπορέσει να προστατευθεί, διατηρηθεί και αξιοποιηθεί απέναντι στους πολλαπλούς κινδύνους καταστροφής και εγκατάλειψης, οι οποίοι θα οξύνονται όσο βαθαίνουν οι επιπτώσεις της κλιματικής αλλαγής. Οι καταστροφικές πυρκαγιές του 2007 και του 2021 στην Ηλεία, έχουν αφήσει ανεξίτηλα σημάδια στην περιοχή και πληγές που δεν έχουν ακόμα επουλωθεί. Υπογραμμίζουν, επίσης, την πρωταρχική σημασία που έχουν η προστασία των ανθρώπινων ζώων, της φύσης και του δομημένου περιβάλλοντος, ειδικά σε περιοχές και οικοσυστήματα τόσο ευάλωτα.

Αναμφισβήτητα, ο πολιτιστικός και φυσικός πλούτος και ιδιαίτερα η **Αρχαία Ολυμπία ως ένας τόσο μοναδικής παγκόσμιας σημασίας**, αποτελούν τον βασικό άξονα πάνω στον οποίο θα πρέπει να αναπτυχθεί το αναπτυξιακό

#### Βόρεια Ηλεία (βόρεια του Αλφειού ποταμού)

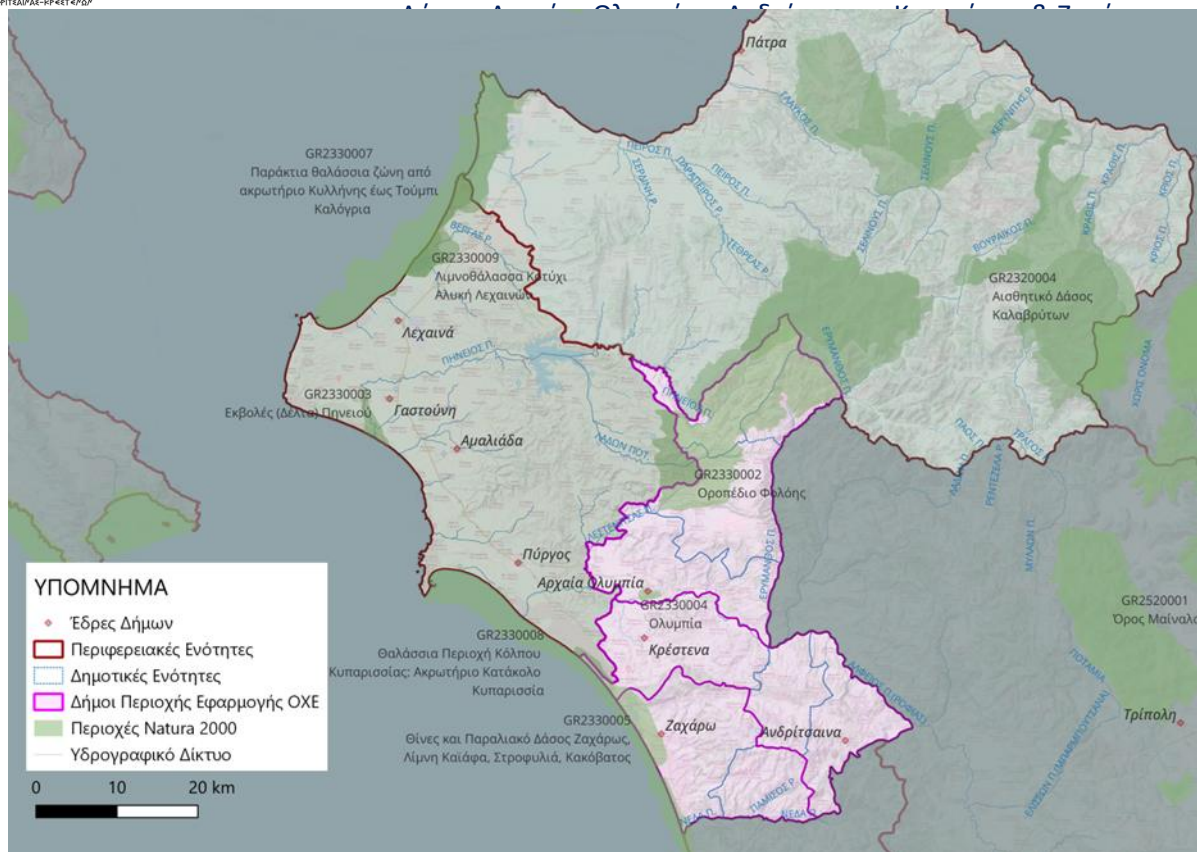
- Αρχαία Ολυμπία (Αρχαιολογικός Χώρος και Μουσεία)
- Αρχαία Ήλιδα (Αρχαιολογικός Χώρος και Μουσείο)
- Αρχαιολογικό Μουσείο Πύργου, διαχρονικό για το πολιτιστικό απόθεμα της Ηλείας
- Κάστρο Χλεμούτσι - Κυλλήνη
- Δρυοδάσος Φολόης
- Δίβρη (Λαμπεία - ΙΜ Χρυσοπηγής)
- ΙΜ Ασκητή (ενδοχώρα Ολυμπίας, περιοχή Ώλενας, πλησίον του χωριού Γούμερο)
- Άγιος Ανδρέας Κατακόλου, καταβυθισμένο αρχαίο λιμάνι και κάστρο Βυζαντινών και Υστεροβυζαντινών χρόνων
- Σκαφιδιά (παραθαλάσσια περιοχή, μείζον λουτρικό συγκρότημα Ρωμαϊκών χρόνων και ΙΜ Σκαφιδιάς)
- ΙΜ Αγ. Νικολάου Φραγκαπηδήματος (12 κλμ. από Πύργο)
- ΙΜ Παναγίας της Κρεμαστής (πλησίον σχετικά του Πύργου)
- ΙΝ Παναγίας Καθολικής (Γαστούνη)
- Ρωμαϊκά λουτρά και σύγχρονες εγκαταστάσεις λουτρών στην Κυλλήνη
- ΙΝ Αγίας Σοφίας - Ανδραβίδα
- Αρχαιολογικός χώρος περιοχής Γλαρέντζας (περιοχή Κυλλήνης)
- Λιμνοθάλασσα Κοτυχίου

#### Νότια Ηλεία (νότια του Αλφειού ποταμού)

- Αρχαίος Ναός της Αθηνάς (Σκιλλουντία Κρεστένων)
- Κόκκινη Εκκλησιά (σε επίπεδο θεμελίωσης)
- Αρχαία Ακρόπολη στο Κάτω Σαμικό
- Λιμνοθάλασσα και ιαματικά λουτρά Καϊάφα
- Αρχαία Ακρόπολη της Πλατιάνας
- Αρχαία Ακρόπολη της Αλίφειρας
- ΙΜ Σεπετού
- ΙΜ Παναγίας της Ίσοβας
- Αρχαιολογικός χώρος Κακοβάτου (κλειστός για το κοινό)
- ΙΝ Παμμεγίστων Ταξιαρχών (Ταξιάρχες Ζαχάρως)
- Παραδοσιακός λιθοκότιστος οικισμός Ταξιαρχών Ζαχάρως (ο μοναδικός χαρακτηρισμένος ως παραδοσιακός στην Ηλεία)
- Αρχαίος ναός της Αθηνάς στο Πρασιδάκι Ζαχάρως
- Αρχαία Ακρόπολη του Λέπρεου
- Νέα Φιγαλεία (ΙΝ Κοίμησης της Θεοτόκου)
- Αρχαία Φιγαλεία (αρχαιολογικός χώρος, Αρχαίος Ναός Αθηνάς και Διός Σωτήρος, ΙΝ Κοίμησης της Θεοτόκου, Μνημειακή κρήνη, ερείπια αρχαίου τείχους της πόλης)
- Αρχαία Ακρόπολη της Θεισόας
- Κάστρο της Μίνθης (πολύ δύσκολη η πρόσβαση)
- Καταρράκτες της Νέδας
- Ανδρίτσαινα

όραμα της περιοχής. Μια πρώτη εικόνα για το σύνολο του φυσικού και πολιτιστικού πλούτου της Ηλείας, παρατίθεται στην παρακάτω εικόνα.

Στην περιοχή εντοπίζονται εκτενείς εκτάσεις που εντάσσονται στο δίκτυο προστατευόμενων περιοχών NATURA 2000. Καταρχήν η ίδια η Αρχαία Ολυμπία, αλλά και το σύνολο του παράκτιου μετώπου από το Κατάκολο μέχρι τη Μεσσηνία, που περιλαμβάνει τις Θίνες και το Παραλιακό Δάσος της Ζαχάρως και την ευρύτερη περιοχή της λίμνη Καϊάφα. Εξίσου σημαντικοί είναι οι ορεινοί όγκοι, με μεγάλες εκτάσεις των προστατευόμενων περιοχών του Οροπεδίου Φολόης και του όρους Ερύμανθος να βρίσκονται εντός των ορίων της Περιοχής Εφαρμογής της ΟΧΕ.



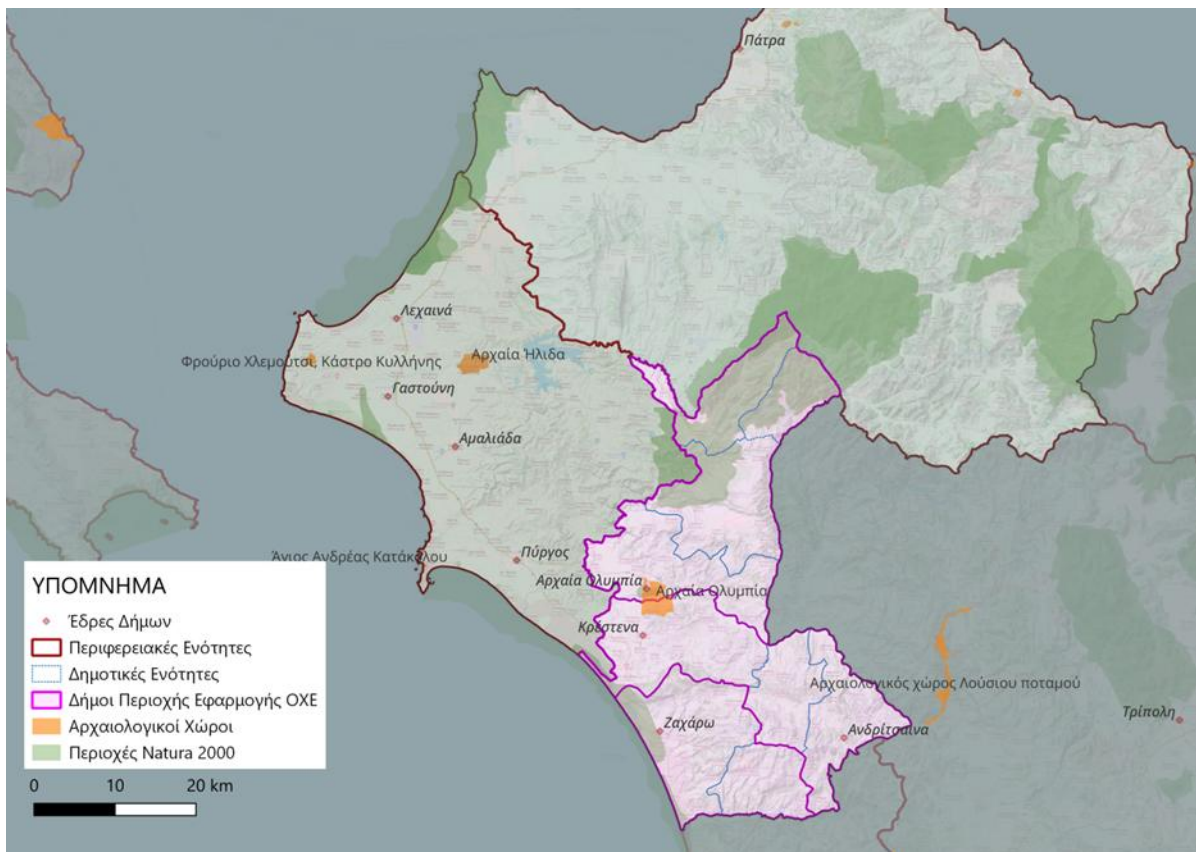
Ως προς τους πολιτιστικούς πόρους, τους αρχαιολογικούς χώρους, τα μνημεία και άλλα στοιχεία της πολιτιστικής κληρονομιάς, επίσης είναι ιδιαίτερα πλούσιο το έδαφος της Περιοχής Εφαρμογής. Εκτός του πολιτιστικού- αρχαιολογικού τριπόλου, υπάρχουν και άλλα σημαντικά τοπόσημα στην Ηλεία όπως το κάστρο της Κυλλήνης κα ο αρχαιολογικός χώρος του Λούσιου ποταμού που συνορεύει με την Ανδρίτσαινα. Μνημεία διαφορετικών ιστορικών περιόδων από την αρχαιότητα μέχρι τη σύγχρονη εποχή, προστατευόμενα κτίρια και κτιριακά σύνολα, και σημαντικά μουσεία και χώροι πολιτισμού, συνθέτουν μια ιδιαίτερα πλούσια εικόνα.

Εικόνα 20: Χάρτης προστατευόμενων περιοχών του δικτύου NATURA 2000



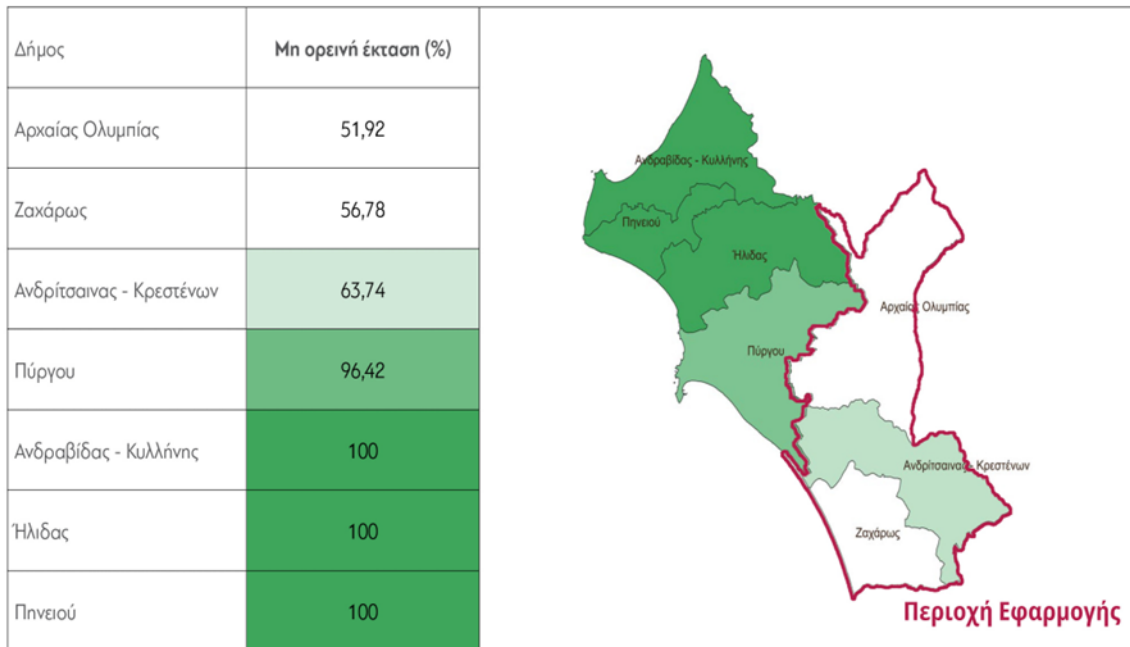
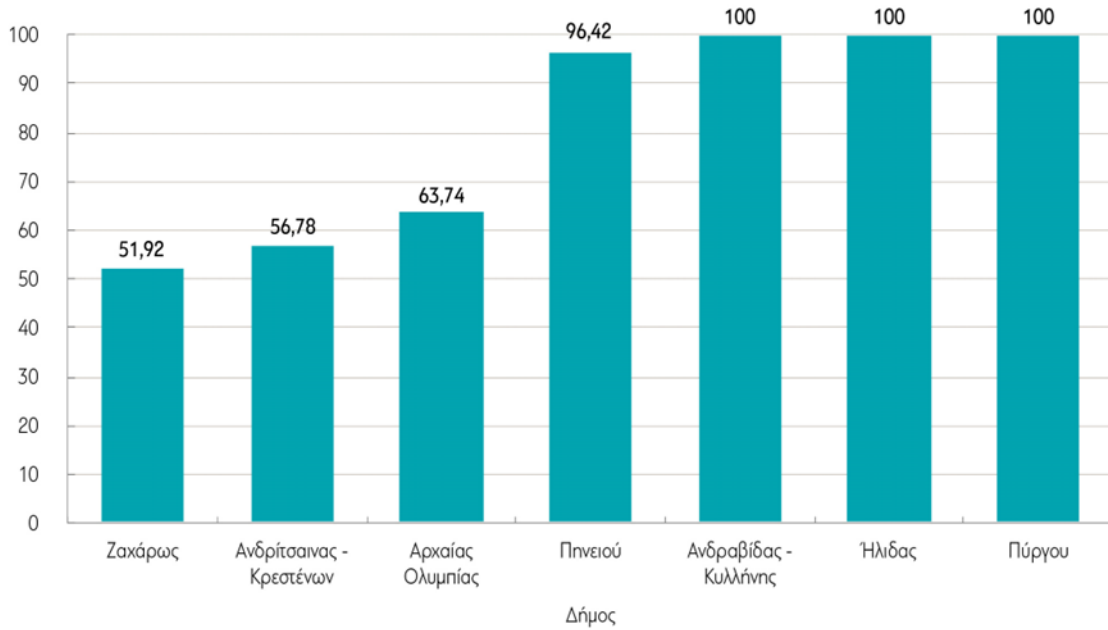
Ολοκληρωμένη Χωρική Επένδυση (ΟΧΕ)  
Δήμων Αρχαίας Ολυμπίας- Ανδρίτσαινας Κρεστένων & Ζαχάρως

## Ολοκληρωμένη Χωρική Επένδυση (ΟΧΕ) Δήμων Αρχαίας Ολυμπίας- Ανδρίτσαινας Κρεστένων & Ζαχάρως



Εικόνα 21: Χάρτες με τους αρχαιολογικούς χώρους και το σύνολο των χαρακτηρισμένων προστατευόμενων περιοχών.  
 Πηγή: <https://www.arxaiologikoktimatologio.gov.gr/>, ίδια Επεξεργασία

## Ολοκληρωμένη Χωρική Επένδυση (ΟΧΕ) Δήμων Αρχαίας Ολυμπίας- Ανδρίτσαινας Κρεστένων & Ζαχάρως



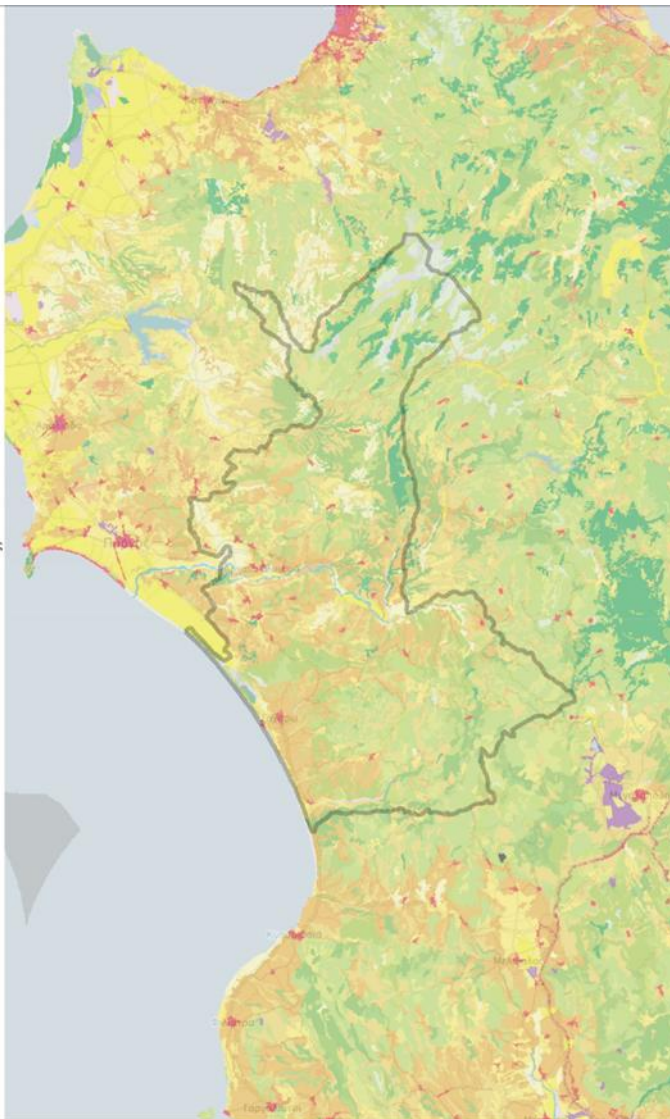
Εικόνα 22: Ποσοστό μη ορεινής έκτασης στους Δήμους της Ηλείας, Πηγή: Διανέσεις 2023

Φυσικά ο φυσικός πλούτος συνδέεται με το μεγάλο ποσοστό που καταλαμβάνουν οι ορεινές εκτάσεις στη συνολική έκταση του Δήμου. Ειδικά στους Δήμους Αρχαίας Ολυμπίας και Ζαχάρως, η ορεινή έκταση **αποτελεί λίγο λιγότερο από την μισή της συνολικής έκτασής τους.**

Η εικόνα αυτή αποτυπώνεται με πιο πλήρη τρόπο από τον χάρτη με την κάλυψη γης Corine που παρέχεται από τα δορυφορικά δεδομένα του προγράμματος Copernicus. Στον χάρτη που ακολουθεί φαίνεται η πολύ μικρή έκταση που καταλαμβάνει ο αστικός ιστός και η μεγάλη έκταση των δασών

και των καλλιεργήσιμων περιοχών (με τις επιμέρους κατηγοριοποιήσεις τους).

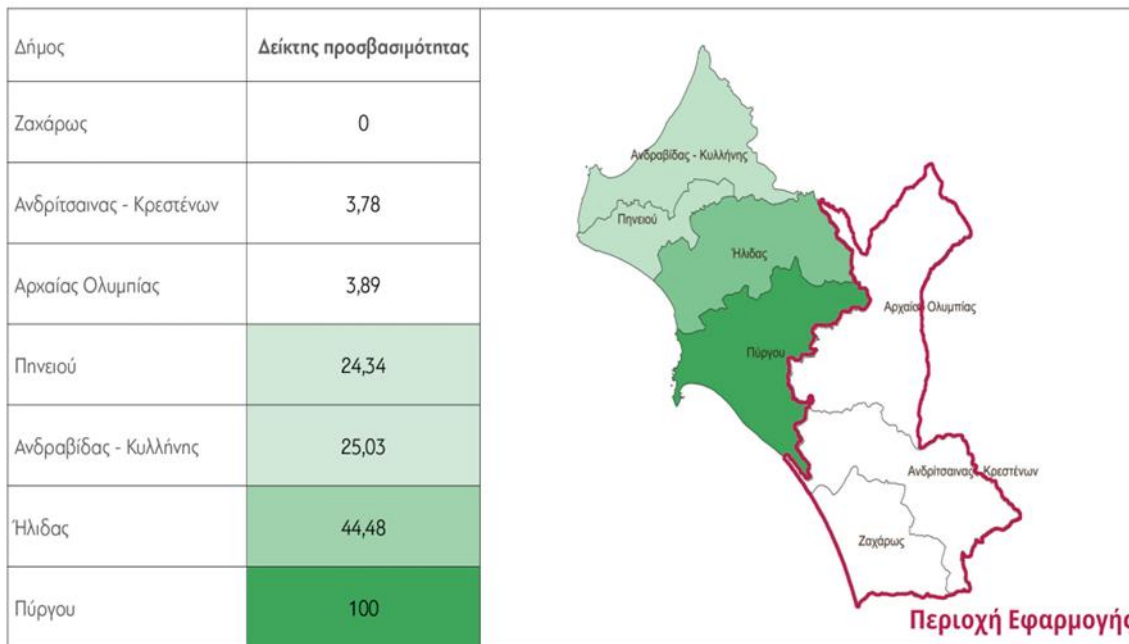
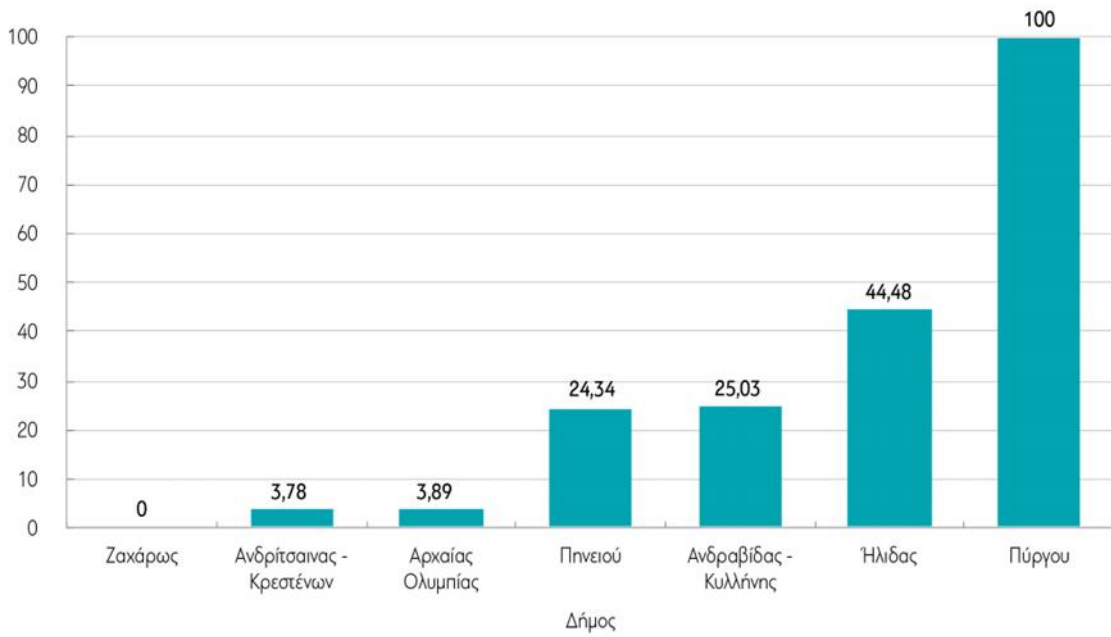
- 1.1 ΑΣΤΙΚΟΣ ΙΣΤΟΣ
  - 1.1.1 Συνεχής αστικός ιστός
  - 1.1.2 Ασυνεχής αστικός ιστός
- 1.2 ΒΙΟΜΗΧΑΝΙΚΕΣ - ΕΜΠΟΡΙΚΕΣ ΣΩΝΕΣ ΚΑΙ ΔΙΚΤΥΑ ΜΕΤΑΦΟΡΩΝ
  - 1.2.1 Βιομηχανικές και εμπορικές ζώνες
  - 1.2.2 Οδικά και σιδηροδρομικά δίκτυα
  - 1.2.3 Ζώνες λιμένων
  - 1.2.4 Αεροδρόμια
- 1.3 ΟΡΥΧΕΙΑ, ΧΩΡΟΙ ΑΠΟΡΡΙΨΕΩΣ ΑΠΟΡΡΙΜΑΤΩΝ ΚΑΙ ΧΩΡΟΙ ΟΙΚΟΔΟΜΗΣΗΣ
  - 1.3.1 Χώροι εξρρύεζης ορυκτών
  - 1.3.2 Χώροι απορρίψεως απορριμμάτων
  - 1.3.3 Χώροι οικοδόμησης
- 1.4 ΤΕΧΝΗΤΕΣ ΜΗ ΓΕΩΡΓΙΚΕΣ ΣΩΝΕΣ ΠΡΑΣΙΝΟΥ
  - 1.4.1 Περιοχές αστικού πρασίνου
  - 1.4.2 Εγκαταστάσεις οβλιτισμού και αναμυγής
- 2.1 ΑΡΟΣΙΜΗ ΓΗ
  - 2.1.1 Μη αρδευόμενη αροσιμή γη
  - 2.1.2 Μόνιμα αρδευόμενη γη
  - 2.1.3 Ορυζώνες
- 2.2 ΜΟΝΙΜΕΣ ΚΑΛΛΙΕΡΓΕΙΕΣ
  - 2.2.1 Αμπελώνες
  - 2.2.2 Οπωροφόρα δένδρα και φυτείες με σαρωμάδες καρπούς
  - 2.2.3 Ελαιώνες
- 2.3 ΛΙΒΑΔΙΑ
  - 2.3.1 Λίβαδια
- 2.4 ΕΤΕΡΟΓΕΝΕΙΣ ΓΕΩΡΓΙΚΕΣ ΠΕΡΙΟΧΕΣ
  - 2.4.1 Ετήσιες καλλιέργειες που σχετίζονται με μόνιμες καλλιέργειες
  - 2.4.2 Συνθέτες καλλιέργειες
  - 2.4.3 Γη που χρησιμοποιείται κυρίως για γεωργία μαζί με σημαντικά τμήματα φυσικής βλάστησης
  - 2.4.4 Γεωργο-δασικές περιοχές
- 3.1 ΔΑΣΗ
  - 3.1.1 Δάσος πλατυφυλλών
  - 3.1.2 Δάσος κωνοφόρων
  - 3.1.3 Μικτό δάσος
- 3.2 ΣΥΝΔΥΑΣΜΟΙ ΘΑΜΝΩΔΟΥΣ ΗΚΑΙ ΠΟΛΥΔΟΥΣ ΒΛΑΣΤΗΣΗΣ
  - 3.2.1 Φυσικοί βοσκοτόποι
  - 3.2.2 Θάμνοι και χερσοτόποι
  - 3.2.3 Σκληροφυλλική βλάστηση
  - 3.2.4 Μεταβιτικές δασώδεις και θαμνώδεις εκτάσεις
- 3.3 ΑΝΟΙΧΤΟΙ ΧΩΡΟΙ ΜΕ ΛΙΓΗ Η ΚΑΘΟΛΟΥ ΒΛΑΣΤΗΣΗ
  - 3.3.1 Παραλίες, αμμόλοφοι, αμμουδιάς
  - 3.3.2 Απογυμνωμένοι βράχοι
  - 3.3.3 Εκτάσεις με αραιή βλάστηση
  - 3.3.4 Αποταρμμένες εκτάσεις
  - 3.3.5 Παγετώνες και αεναίο χιόνι
- 4.1 ΥΓΡΟΤΟΠΟΙ ΕΝΔΟΧΩΡΑΣ
  - 4.1.1 Βάλτοι στην ενδοχώρα
  - 4.1.2 Τυφλώνες
- 4.2 ΠΑΡΑΘΑΛΑΣΣΙΚΗ ΥΓΡΟΤΟΠΟΙ
  - 4.2.1 Παραθαλασσιό βάλτοι
  - 4.2.2 Αλικές
  - 4.2.3 Ζώνες που καλύπτονται από παλιρροϊακά ύδατα
- 5.1 ΧΕΡΣΑΙΑ ΎΔΑΤΑ
  - 5.1.1 Ύδατορρέυματα
  - 5.1.2 Επιφανειακά στάσιμου ύδατος
- 5.2 ΘΑΛΑΣΣΙΑ ΎΔΑΤΑ
  - 5.2.1 Παράκτιος λιμνοθάλασσος
  - 5.2.2 Εκβολές ποταμών
  - 5.2.3 Θαλάσσοι και υκανοί



Εικόνα 23: Χάρτης Κάλυψης Γης Corine, Πηγή: <https://land.copernicus.eu>

Αυτός ο ορεινός χαρακτήρας, σε συνδυασμό με την ανεπαρκή ανάπτυξη των μεταφορικών υποδομών δημιουργούν ένα σημαντικό πρόβλημα προσβασιμότητας στην περιοχή εφαρμογής, που αποτελεί ένα από τα βασικά γνωρίσματά της. Σύμφωνα με τους δείκτες που αξιοποίησε η «Διανέοσις», τόσο ο Δήμος Ζαχάρως (που θεωρείται πλήρως μη προσβάσιμος), όσο και οι Δήμοι Αρχαίας Ολυμπίας και Κρεστένων- Ανδρίτσαινας, βρίσκονται σε πάρα πολύ χαμηλή θέση ως προς τον δείκτη προσβασιμότητας που συνδυάζει διάφορες παραμέτρους (μεταφορικές υποδομές και δίκτυα, προσβασιμότητα ΑΜΕΑ κ.α.).

Δείκτης προσβασιμότητας



Εικόνα 24: Δείκτες Προσβασιμότητας: Πηγή: Διανέοσις, 2023

Όπως αποτυπώθηκε σε όλες τις προηγούμενες εικόνες, το θέμα της προσβασιμότητας και των μεταφορικών υποδομών και δικτύων είναι πρωταρχικό στην περιοχή, καθώς δεν έχει επαρκές οδικό δίκτυο και δεν είναι ενεργό το σιδηροδρομικό δίκτυο, παρά μόνο στο μικρό τμήμα της τουριστικής διαδρομής «Αρχαία Ολυμπία- Κατάκολο».

## Ολοκληρωμένη Χωρική Επένδυση (ΟΧΕ) Δήμων Αρχαίας Ολυμπίας- Ανδρίτσαινας Κρεστένων & Ζαχάρως

Δείκτης	Χωρικός δείκτης		Συγκρίσεις	Μεταβολή του δείκτη (2011-πιο πρόσφατο έτος)	
	Μέγεθος	Ιεράρχηση	ΜΟ χώρας = 100 (εθνική συμμετοχή)	Ετήσια μεταβολή (%)	Ιεράρχηση
Δίκτυο αυτοκινητοδρόμων ανά κλμ. <sup>2</sup> (κλμ./100 κλμ. <sup>2</sup> )	0	37	0		
Πρωτεύον δίκτυο ανά κλμ. <sup>2</sup> (κλμ./100 κλμ. <sup>2</sup> )	5,2	25	91		
Δευτερεύον δίκτυο ανά κλμ. <sup>2</sup> (κλμ./100 κλμ. <sup>2</sup> )	35,4	8	186		
Τριτεύον δίκτυο ανά κλμ. <sup>2</sup> (κλμ./100 κλμ. <sup>2</sup> )	39,1	13	120		
Οδικό δίκτυο ανά κλμ. <sup>2</sup> (κλμ./100 κλμ. <sup>2</sup> )	19,5	16			
Εμπορικά αεροδρόμια του πανευρωπαϊκού μεταφορικού δικτύου <sup>α</sup>	0				
Αεροδρόμια σε ακτίνα περίπου 100 κλμ.	<b>Κατάσταση</b>		<b>Αφίξεις επιβατών</b>		
Ανδραβίδα (53,8 κλμ./47 λεπτά)	Σε αναστολή λειτουργίας		-		
Άραξος (84,5 κλμ./71 λεπτά)	Πτήσεις τάρτερ		89.054		
Ζάκυνθος (103 κλμ./103 λεπτά)	Διεθνών συγκοινωνιών		851.245		
Καλαμάτα (107 κλμ./90 λεπτά)	Διεθνών συγκοινωνιών		137.250		
Εμπορικά λιμάνια του πανευρωπαϊκού μεταφορικού δικτύου	2(0/2) <sup>β</sup>		8 <sup>γ</sup>		

**Σημείωση:** α = Το πανευρωπαϊκό μεταφορικό δίκτυο (το οποίο αποτελεί μέρος του υφιστάμενου μεταφορικού δικτύου) διακρίνεται από δύο επίπεδα δικτύων. Το κεντρικό (core) και το ολοκληρωμένο (comprehensive). Το κεντρικό δίκτυο αποτελεί τη ραχοκοκαλιά της ανάπτυξης ενός βιώσιμου μεταφορικού δικτύου. Το ολοκληρωμένο είναι ένα ευρύ δίκτυο το οποίο διασφαλίζει την προσβασιμότητα και τη συνδεσιμότητα όλων των περιοχών της ΕΕ περιλαμβάνοντας τις απομακρυσμένες και απομονωμένες περιοχές (όπως επιδιώκεται από την Ολοκληρωμένη Θαλάσσια Πολιτική του κανονισμού Νο 1255/2011) και την επέκταση της οικονομικής και κοινωνικής συνοχής μεταξύ αυτών.

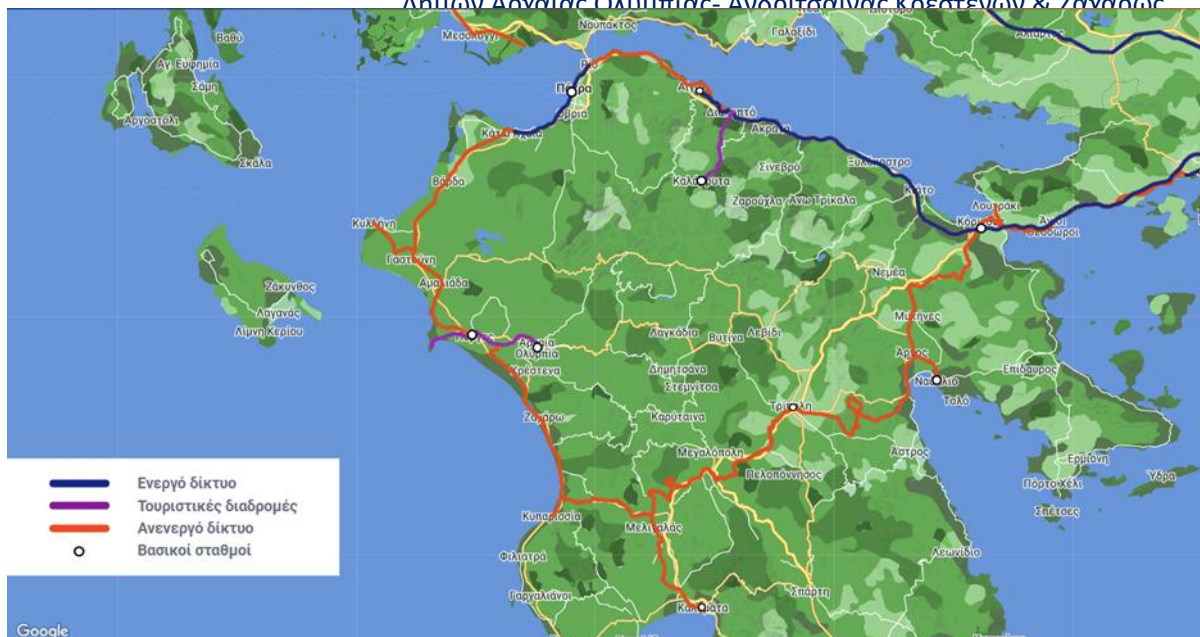
β = ο αριθμός στην παρένθεση είναι ο αριθμός των λιμανιών με σημαντικό ρόλο σε ευρωπαϊκό επίπεδο (έντονη γραφή: κεντρικό δίκτυο, πλάγια γραφή: ολοκληρωμένο δίκτυο).  
γ = εθνική συμμετοχή.

### Πίνακας Α15. Οδικό δίκτυο ανά δήμο και κατηγορία (κλμ./100 κλμ.<sup>2</sup>)

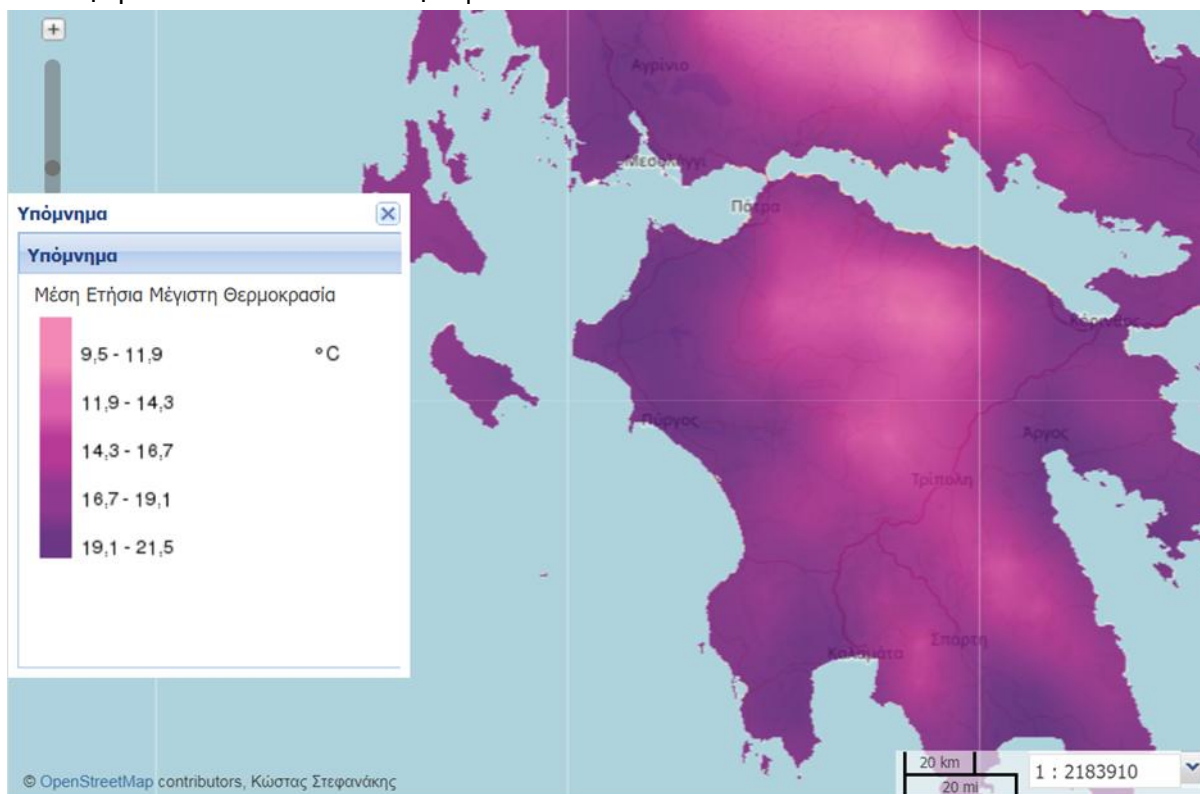
	Δίκτυο αυτοκινητοδρόμων	Πρωτεύον οδικό δίκτυο	Δευτερεύον οδικό δίκτυο	Τριτεύον οδικό δίκτυο
Δήμος Ανδραβίδας - Κυλλήνης	0	0	37,6	34
Δήμος Ανδρίτσαινας - Κρεστένων	0	2,5	35,7	47,2
Δήμος Αρχαίας Ολυμπίας	0	13	29,8	25,9
Δήμος Ζαχάρως	0	8	31,9	45,1
Δήμος Ήλιδας	0	0	34,2	43,3
Δήμος Πηνειού	0	0	39,8	47,8
Δήμος Πύργου	0	7,4	41,7	41
ΠΕ Ηλείας	0	5,2	35,4	39,1
<b>Ελλάδα</b>	<b>4,2</b>	<b>5,8</b>	<b>19</b>	<b>32,6</b>

Εικόνα 25: Μεταφορικές Υποδομές και Οδικό Δίκτυο στους Δήμους της Ηλείας, Πηγή: Διανέοσις, 2023

## Ολοκληρωμένη Χωρική Επένδυση (ΟΧΕ) Λήμων Αρχαίας Ολυμπίας- Ανδρίτσαινας Κρεστένων & Ζαγόρων

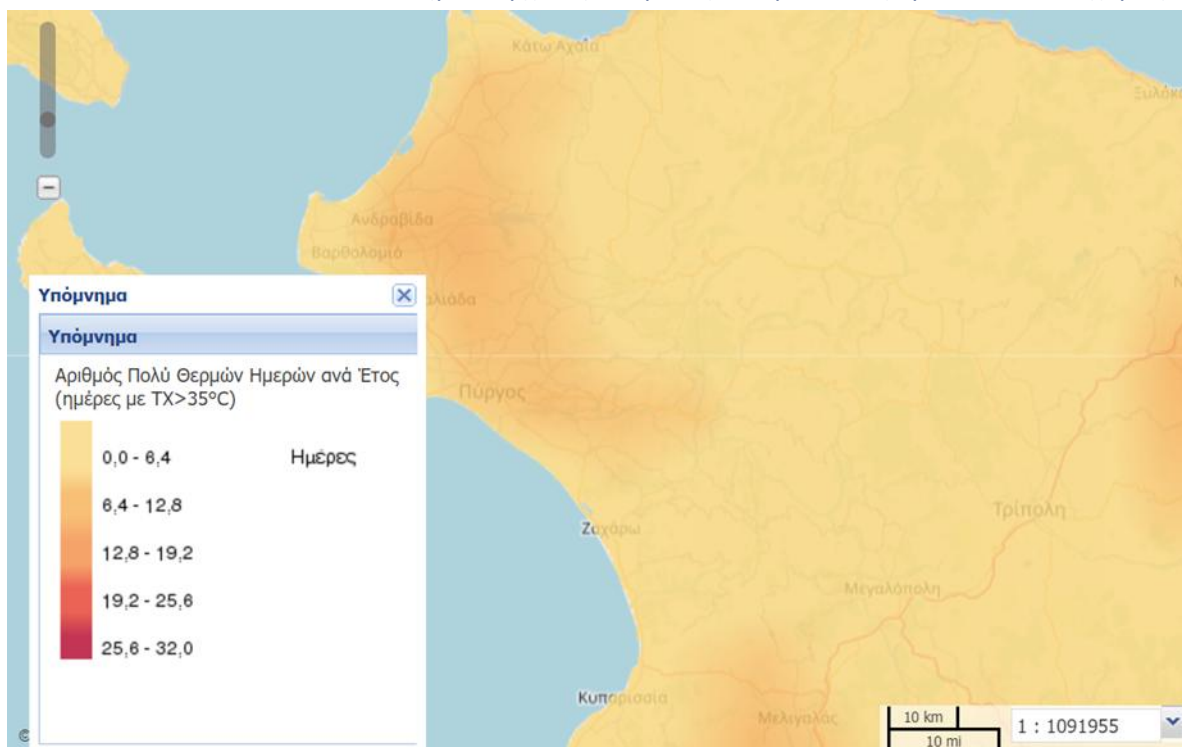


Τέλος, μια σειρά από σημαντικά δεδομένα προκύπτουν από τους χάρτες και τα στοιχεία που παραθέτει το Υπουργείο Περιβάλλοντος και Ενέργειας από το έργο LIFE IP AdaptInGR και σχετίζονται με τις εκτιμήσεις για τις επιπτώσεις της κλιματικής αλλαγής και τους κινδύνους πυρκαγιάς και άλλων περιβαλλοντικών καταστροφών.

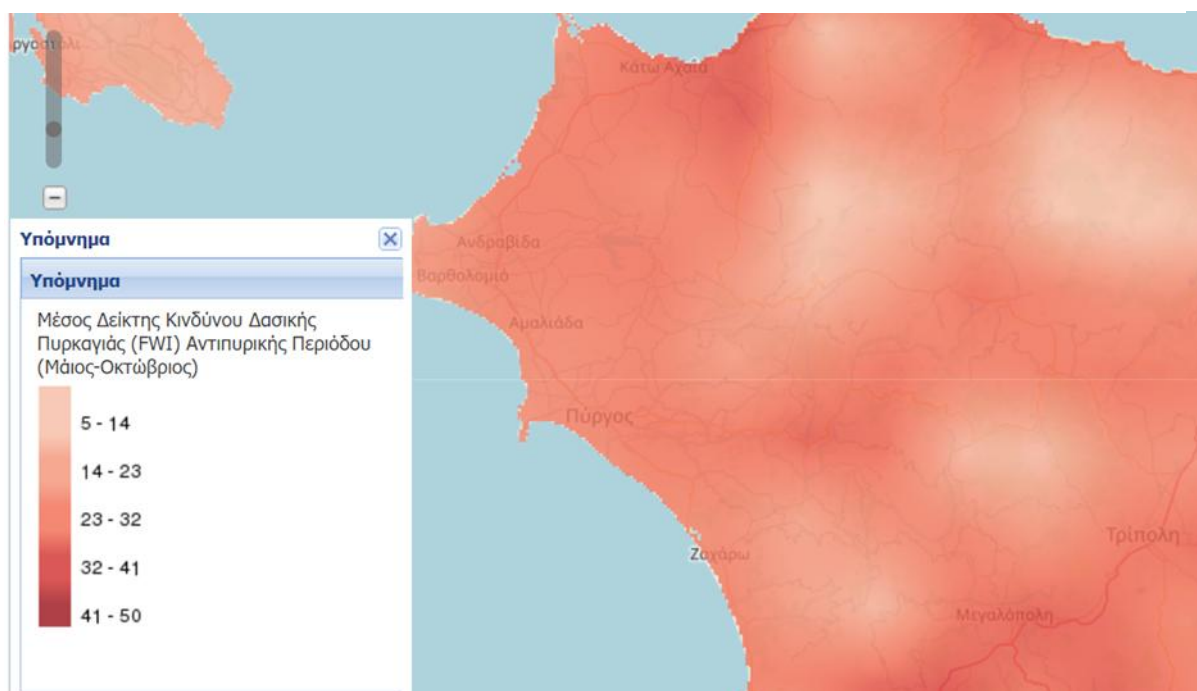


Εικόνα 27: Μέση Ετήσια Μέγιστη Θερμοκρασία στην Πελοπόννησο, Πηγή: <https://mapsportal.ypen.gr/>

## Ολοκληρωμένη Χωρική Επένδυση (ΟΧΕ) Δήμων Αρχαίας Ολυμπίας- Ανδρίτσαινας Κρεστένων & Ζαχάρως

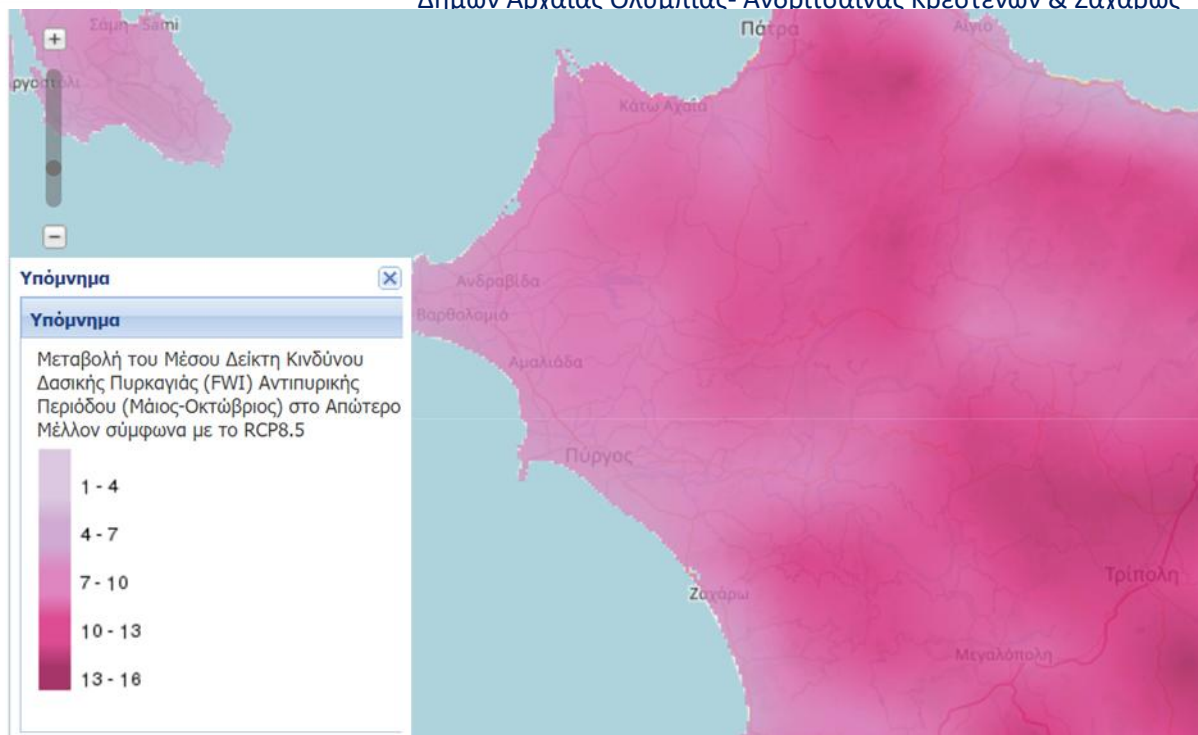


Εικόνα 28: Αριθμός πολύ θερμών ημερών ανά έτος, Πηγή: <https://mapsportal.ypen.gr/>



Εικόνα 29: Αριθμός πολύ θερμών ημερών ανά έτος, Πηγή: <https://mapsportal.ypen.gr/>

## Ολοκληρωμένη Χωρική Επένδυση (ΟΧΕ) Δήμων Αρχαίας Ολυμπίας- Ανδρίτσαινας Κρεστένων & Ζαχάριω



Εικόνα 30: Μεταβολή του Μέσου Δείκτη Κινδύνου Πυρκαγιάς στο Απώτερο Μέλλον, Πηγή: <https://mapsportal.yren.gr>

### 3. SWOT ANALYSIS Περιοχής Εφαρμογής της ΟΧΕ

Η ανάλυση SWOT είναι ένα σημαντικό εργαλείο για μια συνεκτική και συγκριτική καταγραφή των παραμέτρων που τεκμηριώνουν το πλαίσιο των αναπτυξιακών ή/και διαρθρωτικών αναγκών και καθορίζουν τις επιλογές της αναπτυξιακής στρατηγικής μίας περιοχής. Μέσα από την ανάλυση αυτή, μπορούν να αναδειχτούν και καταγραφούν συνδυαστικά τα ισχυρά και αδύναμα στοιχεία μιας περιοχής και θα γίνουν περισσότερο αντιληπτές οι αναπτυξιακές δυνατότητες και οι πιθανές απειλές που αντιμετωπίζει.

Τα πλεονεκτήματα και οι αδυναμίες αναφέρονται σε εσωτερικούς παράγοντες όπως (τρέχουσες διαδικασίες, ανθρώπινοι πόροι, φυσικοί και χρηματοοικονομικοί πόροι κ.λπ.), ενώ οι ευκαιρίες και οι απειλές επικεντρώνονται σε εξωτερικούς παράγοντες όπως (τάσεις της αγοράς, οικονομικές τάσεις, εκλογικοί και οικονομικοί κανονισμοί κ.λπ.).

**Πλεονεκτήματα:** Αυτοί είναι παράγοντες που διακρίνουν μια περιοχή από τους ανταγωνιστές του. Αυτά είναι ιδιαίτερα θετικά χαρακτηριστικά, όπως ένα ισχυρό brand name ή μια μοναδική τεχνολογία που προσδίδει ένα σαφές πλεονέκτημα στον οργανισμό.

**Αδυναμίες:** Όπως και τα δυνατά σημεία, οι αδυναμίες είναι εσωτερικοί παράγοντες. Ο εντοπισμός αυτών μπορεί να βοηθήσει στον εντοπισμό τομέων βελτίωσης.

**Ευκαιρίες:** Πρόκειται για εξωτερικούς παράγοντες που είναι ανοικτοί και διαθέσιμοι για χρήση από τους φορείς της περιοχής προς όφελος της. Οι φορείς πρέπει να δώσουν έμφαση για να εντοπίζουν και να αναλύουν τις επικρατούσες συνθήκες για να είναι σε θέση να τις εκμεταλλευτούν προληπτικά.

**Απειλές:** Όπως και οι ευκαιρίες, έτσι και οι απειλές είναι εξωτερικοί ή εξωτερικοί παράγοντες που επηρεάζουν αρνητικά το γενικότερο περιβάλλον. Οι απειλές ενδέχεται να είναι πολλών μορφών, όπως οικονομικής φύσεως, αυστηροί κυβερνητικοί κανονισμοί, μετατοπίσεις στις απαιτήσεις της αγοράς οι οποίες είναι εκτός του ελέγχου των φορέων. Ως εκ τούτου, είναι ζωτικής σημασίας να προβλεφθούν οι απειλές εκ των προτέρων και να ληφθούν οι απαραίτητες προφυλάξεις για την αποφυγή των απειλών

Τέλος, η SWOT είναι ένα σημαντικό εργαλείο για την κατανόηση τρέχουσας κατάστασης. Επιτρέπει στους υπεύθυνους λήψης αποφάσεων να

προσδιορίσουν όχι μόνο πού βρίσκεται το επίπεδο ανάπτυξης της περιοχής, αλλά και πού πρέπει να βελτιωθεί. Παρακάτω καταγράφονται τα δυνατά και αδύναμα σημεία, οι ευκαιρίες και οι απειλές που αναγνωρίζονται στην περιοχή αναφοράς σε οικονομικό, περιβαλλοντικό και κοινωνικό επίπεδο.

<p><b>STRENGTHS</b></p> <p><b>ΔΥΝΑΤΑ ΣΗΜΕΙΑ</b></p>	<ul style="list-style-type: none"><li>➤ Πλούσιο αρχαιολογικό και πολιτιστικό απόθεμα</li><li>➤ Παγκόσμια αναγνωρισιμότητα ως τουριστικός προορισμός</li><li>➤ Ευρύ θαλάσσιο μέτωπο</li><li>➤ Ευνοϊκή γεωμορφολογία και εύφορες πεδινές εκτάσεις</li><li>➤ Διαθέτει ένα φυσικό περιβάλλον μεγάλης ομορφιάς και αξίας ως προς την βιοποικιλότητα και την σπανιότητα των οικοσυστημάτων και το φυσικό κάλλος</li><li>➤ Δυνατότητες ανάπτυξης εναλλακτικών μορφών τουρισμού</li><li>➤ Παραδοσιακοί ορεινοί οικισμοί</li><li>➤ Σημαντική γεωργική και κτηνοτροφική δραστηριότητα και επώνυμα αγροτικά προϊόντα</li><li>➤ Το τρίπολο Αρχαία Ολυμπία, Αρχαία Ήλιδα, Ναός Επικούρειου Απόλλωνα έχει μοναδική, παγκόσμια πολιτιστική σημασία</li><li>➤ Η Αρχαία Ολυμπία είναι η κοιτίδα των Ολυμπιακών Αγώνων και αποτελεί έναν διαχρονικό πόλο έλξης για τον πολιτισμό, τον αθλητισμό και το φυσικό περιβάλλον</li></ul>
<p><b>WEAKNESSES</b></p>	<ul style="list-style-type: none"><li>➤ Τάσεις πληθυσμιακής συρρίκνωσης</li><li>➤ Ανεπαρκής παραγωγική συγκρότηση και χαμηλές επιδόσεις σε οικονομικό επίπεδο</li></ul>

<p><b>ΑΔΥΝΑΜΑ ΣΗΜΕΙΑ</b></p>	<ul style="list-style-type: none"><li>➤ Χαμηλό επίπεδο εκπαίδευσης του πληθυσμού και του εργατικού δυναμικού</li><li>➤ Θύλακες υποβάθμισης και σημαντικός αριθμός ανθρώπων σε κίνδυνο φτώχειας και κοινωνικού αποκλεισμού</li><li>➤ Έλλειψη σημαντικών μεταφορικών υποδομών</li><li>➤ Έλλειψη αγροτικών υποδομών</li><li>➤ Δυσκολίες προστασίας και διαχείρισης φυσικών πόρων ειδικά απέναντι στους κινδύνους περιβαλλοντικών καταστροφών</li><li>➤ Ελλείψεις σε αστικές και περιβαλλοντικές Υποδομές</li><li>➤ Χαμηλή απορρόφηση των εφαρμογών ΤΠΕ</li><li>➤ Περιορισμένη χρήση εμπορικής ταυτότητας των παραγόμενων γεωργικών προϊόντων</li><li>➤ Ανεπαρκής ανάπτυξη του τουρισμού και ειδικότερα εναλλακτικών και βιώσιμων μορφών τουρισμού</li><li>➤ Περιορισμένη συνεργασία και δικτύωση μεταξύ των τομέων του τουρισμού και του πολιτισμού</li><li>➤ Επιπτώσεις από τις πυρκαγιές που δεν έχουν ακόμα ξεπεραστεί</li></ul>
	<ul style="list-style-type: none"><li>➤ Ανάπτυξη εναλλακτικών μορφών τουρισμού στο πλαίσιο μια συνολικής στρατηγικής για τον πολιτισμό, αθλητισμό, τουρισμό</li><li>➤ Διασύνδεση τουρισμού με λοιπούς τομείς της οικονομίας (πρωτογενής τομέας, μεταποίηση)</li><li>➤ Ανάπτυξη και Αναβάθμιση Υποδομών Μεταφορών</li></ul>

**O**PPORTUNITIES  
**ΕΥΚΑΙΡΙΕΣ**

- Λειτουργία Οργανισμού Διαχείρισης προορισμού
- Προστασία και ανάδειξη του πλούσιου φυσικού περιβάλλοντος και των σπάνιων οικοσυστημάτων
- Ανάπτυξη και ενσωμάτωση ΤΠΕ
- Ολοκλήρωση του χωροταξικού και πολεοδομικού σχεδιασμού
- Δημιουργία συνεργιών, τυποποίησης και πιστοποίησης στον κλάδο της αγροδιατροφής και της κτηνοτροφίας
- Δημιουργία προγραμμάτων σπουδών, κατάρτισης που σχετίζονται με θέματα τουριστικής πολιτικής και ειδίκευσης σε επιμέρους ομάδες δραστηριοτήτων
- Ύπαρξη αναπτυξιακών πόρων και εργαλείων χρηματοδότησης
- Δυνατότητα αξιοποίησης διεθνούς ενδιαφέροντος για στήριξη της περιοχής
- Αξιοποίηση καθιερωμένων και δημιουργία νέων φεστιβάλ και άλλων πολιτιστικών εκδηλώσεων
- Δυνατότητα ανάπτυξη συνεργιών με άλλες περιοχές με έντονη τουριστική ανάπτυξη
- Αξιοποίηση σύγχρονων μεθόδων καλλιεργειών και περαιτέρω αξιοποίηση του εύφορου εδάφους

<b>T</b> HREATS  <b>ΑΠΕΙΛΕΣ</b>	<ul style="list-style-type: none"><li>➤ Δυσμενές οικονομικό περιβάλλον λόγω της ενεργειακής κρίσης και της ακρίβειας</li><li>➤ Επιπτώσεις της κλιματικής κρίσης τόσο στο φυσικό περιβάλλον (πυρκαγιές, πλημμύρες κ.α.) όσο και στην γεωργική παραγωγή</li><li>➤ Ανταγωνισμό με άλλους τουριστικούς προορισμούς σε περιφερειακό, εθνικό και διεθνές επίπεδο</li><li>➤ Αδυναμία υλοποίησης μεγάλων έργων που απαιτούνται και διατήρηση μιας στασιμότητας ή οπισθοχώρησης</li><li>➤ Αδυναμία αντιστροφή της πληθυσμιακής συρρίκνωσης και γήρανσης του πληθυσμού.</li><li>➤ Άναρχη δόμηση</li></ul>
---------------------------------------	---

#### 4. Σύνδεση της προτεινόμενης ΟΧΕ με τα υφιστάμενα θεσμικά και αναπτυξιακά πλαίσια της Περιφέρειας Δυτικής Ελλάδας και της χώρας

Στην ενότητα αυτή παρατίθενται συνοπτικά τα κείμενα που αποτυπώνουν το προγραμματικό, θεσμικό και αναπτυξιακό πλαίσιο, σε εθνικό και περιφερειακό επίπεδο, τα οποία λαμβάνονται υπόψη κατά τον σχεδιασμό της ΟΧΕ.

---

##### ΕΤΑΙΡΙΚΟ ΣΥΜΦΩΝΟ ΓΙΑ ΤΟ ΠΛΑΙΣΙΟ ΑΝΑΠΤΥΞΗΣ – ΕΣΠΑ 2021-2027

---

Στις 2 Μαΐου 2018, η Ευρωπαϊκή Επιτροπή ανακοίνωσε την πρότασή της για το νέο Πολυετές Δημοσιονομικό Πλαίσιο 2021-2027 (ΠΔΠ) της Ευρωπαϊκής Ένωσης και αντίστοιχα στις 29 Μαΐου 2018 ανακοίνωσε την πρότασή της για την Πολιτική Συνοχής και τους Κανονισμούς των Ταμείων της νέας προγραμματικής περιόδου 2021-2027 εγκαινιάζοντας επισήμως την περίοδο διαπραγματεύσεως. Η πρόταση της ΕΕ σχετικά με την πολιτική Συνοχής

περιλαμβάνει έναν ενιαίο Κανονισμό Κοινών Διατάξεων (ΚΔΔ) που διέπει την εφαρμογή των ακόλουθων Ταμείων: Ευρωπαϊκό Ταμείο Περιφερειακής Ανάπτυξης (ΕΤΠΑ), Ταμείο Συνοχής (ΤΣ), Ευρωπαϊκό Κοινωνικό Ταμείο+ (ΕΚΤ+), Ευρωπαϊκό Ταμείο Θάλασσας και Αλιείας (ΕΤΘΑ) και για πρώτη φορά το Ταμείο Ασύλου, Μετανάστευσης και Ένταξης, το Ταμείο Εσωτερικής Ασφάλειας και το Ταμείο Διαχείρισης Συνόρων και Θεωρήσεων. Με βάση το πλαίσιο αυτό, στη νέα Προγραμματική Περίοδο έμφαση δίνεται στους παρακάτω πέντε στόχους πολιτικής:

- Μια Ευρώπη πιο ανταγωνιστική και πιο έξυπνη μέσω της προώθησης του καινοτόμου και έξυπνου οικονομικού μετασχηματισμού και της περιφερειακής συνδεσιμότητας ΤΠΕ
- Μια πιο πράσινη και ανθεκτική Ευρώπη με χαμηλές εκπομπές διοξειδίου του άνθρακα και καθ' οδόν προς μια οικονομία καθαρών μηδενικών εκπομπών διοξειδίου του άνθρακα, μέσω της προώθησης της δίκαιης μετάβασης σε καθαρές μορφές ενέργειας, των πράσινων και γαλάζιων επενδύσεων, της κυκλικής οικονομίας, του μετριασμού της κλιματικής αλλαγής και της προσαρμογής στην κλιματική αλλαγή, της πρόληψης και της διαχείρισης των κινδύνων, και της βιώσιμης αστικής κινητικότητας
- Μια πιο διασυνδεδεμένη Ευρώπη μέσω της ενίσχυσης της κινητικότητας
- Μια πιο κοινωνική και χωρίς αποκλεισμούς Ευρώπη μέσω της υλοποίησης του ευρωπαϊκού πυλώνα κοινωνικών δικαιωμάτων
- Μια Ευρώπη πιο κοντά στους πολίτες μέσω της προώθησης της βιώσιμης και ολοκληρωμένης ανάπτυξης όλων των εδαφικών τύπων και τοπικών πρωτοβουλιών.

Οι 11 θεματικοί στόχοι της στρατηγικής Ε2020 και κατ' επέκταση της προγραμματικής περιόδου 2014-2020 ενοποιούνται σε 5 Στόχους Πολιτικής (ΣΠ), ενώ αντίστοιχα οι 60 επενδυτικές προτεραιότητες μειώνονται σε 30 ειδικούς στόχους. Ουσιαστική διαφορά σε σχέση με την τρέχουσα περίοδο αποτελεί το γεγονός ότι η χωρική ανάπτυξη μετατρέπεται σε έναν διακριτό Στόχο Πολιτικής «Μια Ευρώπη πιο κοντά στους πολίτες». Στο πλαίσιο αυτό, η πολιτική συνοχής στηρίζει διακριτά τις αναπτυξιακές στρατηγικές που

καταρτίζονται σε τοπικό επίπεδο και ενισχύει τον ρόλο των τοπικών αρχών. Παράλληλα, ενισχύεται περαιτέρω η αστική διάσταση της πολιτικής για τη συνοχή, καθώς το 6% των πόρων του ΕΤΠΑ (έναντι 5% στην τρέχουσα Προγραμματική Περίοδο) διατίθεται για τη βιώσιμη αστική ανάπτυξη, ενώ δίνεται και η δυνατότητα για την κατάρτιση ενός νέου προγράμματος δικτύωσης και ανάπτυξης ικανοτήτων για τις αστικές αρχές, η Ευρωπαϊκή Αστική Πρωτοβουλία οι πόροι για την οποία διαχειρίζονται άμεσα από την ΕΕ. Σημαντική διαφορά με την τρέχουσα περίοδο αποτελεί το γεγονός ότι η ενίσχυση της θεσμικής ικανότητας (Θεματικός Στόχος 11 της τρέχουσας περιόδου) δεν αποτελεί πλέον διακριτό στόχο αλλά υποστηρίζεται εν μέρει στο πλαίσιο άλλων Στόχων Πολιτικής.

Σύμφωνα με τη 2η Εγκύκλιο για την προετοιμασία του σχεδιασμού των Προγραμμάτων 2021-2027 (Νοέμβριος 2020), στους πέντε Στόχους Πολιτικής, όπως αυτοί είχαν αναφερθεί στην 1η Εγκύκλιο, προστίθεται και ένας νέος ειδικός στόχος για το Ταμείο Δίκαιης Μετάβασης (ΤΔΜ), ο οποίος μπορεί σύμφωνα με το σχέδιο του Κανονισμού για το ΤΔΜ είτε να αποτελέσει ξεχωριστό άξονα ή άξονες προτεραιότητας εντός ενός ή περισσότερων Προγραμμάτων ή ξεχωριστό Πρόγραμμα. Στην περίπτωση της χώρας, έχει ληφθεί η απόφαση για τη δημιουργία ενός διακριτού Προγράμματος μέσω του οποίου θα υλοποιηθούν οι δράσεις που θα χρηματοδοτηθούν από το ΤΔΜ.

Η προσέγγιση στη διαμόρφωση της λογικής της παρέμβασης για την ΠΠ 2021-2027 δεν έχει διαφοροποιηθεί σε σχέση με την ΠΠ 2014-2020. Τα Προγράμματα θα πρέπει να σχεδιαστούν στη βάση συγκεκριμένων αναπτυξιακών αναγκών που θα πρέπει να προσδιοριστούν. Αν και ως διαδικασία η διαμόρφωση της λογικής της παρέμβασης παραμένει η ίδια την ΠΠ 2021-2027, ωστόσο υπάρχει μία σημαντική διαφοροποίηση ως προς τον ορισμό του αποτελέσματος και κατά συνέπεια των δεικτών που θα προσδιοριστούν στο πλαίσιο του ΕΤΠΑ/ΤΣ. Την ΠΠ 2021-2027 το αποτέλεσμα προκύπτει άμεσα από την πράξη και δεν αντανακλά πλέον την έμμεση ευρύτερη επίδραση από τις διαφορετικές πολιτικές που υιοθετούνται σε μία περιοχή/ τομέα. Επίσης, οι 11 θεματικοί στόχοι της ΠΠ 2014-2020 ενοποιούνται σε 5 Στόχους Πολιτικής (ΣΠ), ενώ αντίστοιχα οι 60 επενδυτικές προτεραιότητες ενσωματώνονται σε 35 ειδικούς στόχους (32 ειδικούς

στόχους κατανεμημένους στους ΣΠ 1-5, 1 ειδικό στόχο για το ΤΔΜ και 2 ειδικούς στόχους για τα Προγράμματα Interreg).

Την Προγραμματική Περίοδο (ΠΠ) 2021-2027, η χωρική ανάπτυξη εντάσσεται σε διακριτό Στόχο Πολιτικής (ΣΠ) και ειδικότερα στο ΣΠ5 «Μια Ευρώπη πιο κοντά στους πολίτες», ο οποίος χρηματοδοτείται από το ΕΤΠΑ. Στο πλαίσιο του ΣΠ5, οι αρμόδιοι φορείς για το σχεδιασμό και την υλοποίηση μπορούν να επιλέξουν πέραν των πεδίων παρέμβασης που αντιστοιχούν στον ΣΠ5 με βάση το Παράρτημα Ι του ΚΚΔ και από τα πεδία παρέμβασης των υπολοίπων ΣΠ (1-4). Κατά αντιστοιχία της ΠΠ 2014-2020, τα χωρικά εργαλεία, τα οποία δύναται να χρησιμοποιηθούν, είναι οι Ολοκληρωμένες Χωρικές Επενδύσεις και οι στρατηγικές για την Τοπική Ανάπτυξη με την Πρωτοβουλία των Τοπικών Κοινοτήτων.

---

### **ΕΛΛΗΝΙΚΟ ΣΧΕΔΙΟ ΑΝΑΚΑΜΨΗΣ ΚΑΙ ΑΝΘΕΚΤΙΚΟΤΗΤΑΣ**

---

Το Ελληνικό Σχέδιο Ανάκαμψης και Ανθεκτικότητας φιλοδοξεί να πυροδοτήσει μια αλλαγή υποδείγματος στην ελληνική οικονομία και τους θεσμούς, προς ένα πιο εξωστρεφές, ανταγωνιστικό και πράσινο οικονομικό μοντέλο, με πιο αποτελεσματικό και ψηφιοποιημένο κράτος, λιγότερο γραφειοκρατικό, με δραστικά μειωμένη παραοικονομία, με φορολογικό σύστημα φιλικό προς την ανάπτυξη και με ένα, ποιοτικό και αποτελεσματικό δίκτυο κοινωνικής προστασίας, προσβάσιμο σε όλους. Δεν πρόκειται απλώς για μια οικονομική μετάβαση. Στόχος είναι να γίνουν θεμελιώδεις οικονομικές και κοινωνικές μεταρρυθμίσεις, που θα επηρεάσουν όχι μόνο την οικονομική δραστηριότητα, αλλά και τις τεχνολογίες, τις νοοτροπίες και τους θεσμούς. Μία μετάβαση που συνδυάζει την οικονομική αποτελεσματικότητα με την καινοτομία και τον ψηφιακό εκσυγχρονισμό με την προστασία του περιβάλλοντος, την κοινωνική συνοχή και τη δικαιοσύνη.

Το Ελληνικό Σχέδιο Ανάκαμψης και Ανθεκτικότητας αποτελείται από τέσσερις πυλώνες: (1) Πράσινο, (2) Ψηφιακό, (3) Απασχόληση, δεξιότητες και κοινωνική συνοχή, (4) Ιδιωτικές επενδύσεις και οικονομικός και θεσμικός μετασχηματισμός.

Με οικονομικούς όρους, ο πρωταρχικός στόχος του Σχεδίου είναι να καλύψει το μεγάλο κενό σε επενδύσεις, εθνικό προϊόν και απασχόληση, κενό ενδημικών των επιδόσεων της ελληνικής οικονομίας κατά την τελευταία δεκαετία που επιδεινώθηκε λόγω της πανδημίας του COVID-19.

Σε αυτό το πλαίσιο, το ελληνικό Σχέδιο Ανάκαμψης και Ανθεκτικότητας αποσκοπεί στο να κινητοποιήσει σημαντικές δυνάμεις από τον ιδιωτικό τομέα χρησιμοποιώντας: (α) σε σημαντικό βαθμό Συμπράξεις Δημόσιου και Ιδιωτικού Τομέα για την πραγματοποίηση δημοσίων επενδύσεων, (β) Εταιρείες Παροχής Ενεργειακών Υπηρεσιών για την πραγματοποίηση έργων ενεργειακής απόδοσης στον δημόσιο τομέα και (γ) συγχρηματοδοτήσεις μέσω ποικίλων χρηματοδοτικών εργαλείων ώστε να συγκεντρώσει σημαντικότερα επιπρόσθετα ιδιωτικά κεφάλαια για τις επιλέξιμες ιδιωτικές επενδύσεις.

Γενικοί Στόχοι του Ελληνικού Σχεδίου Ανάκαμψης και Ανθεκτικότητας:

1. Πράσινη Μετάβαση
2. Ψηφιακός μετασχηματισμός
3. Απασχόληση, δεξιότητες, κοινωνική συνοχή
4. Ιδιωτικές επενδύσεις και μετασχηματισμός της οικονομίας

---

### ΕΘΝΙΚΟ ΠΡΟΓΡΑΜΜΑ ΜΕΤΑΡΡΥΘΜΙΣΕΩΝ (2020)

---

Σύμφωνα με το Εθνικό Πρόγραμμα Μεταρρυθμίσεων (Απρίλιος 2020), η εξάπλωση της πανδημίας του κορωνοϊού COVID-19 αποτελεί παγκοσμίως ένα οικονομικό σοκ χειρότερο, και πιο πολύπλοκο, από την παγκόσμια χρηματοπιστωτική κρίση των ετών 2008-2009, καθώς ο στόχος της πολιτικής ανάσχεσης της κρίσης τώρα δεν είναι μοναδικός, αλλά διπλός: αφενός επιδιώκεται η εξασφάλιση της δημόσιας υγείας και αφετέρου η αποκατάσταση της οικονομικής δραστηριότητας.

Οι βασικές επιδιώξεις της οικονομικής στρατηγικής όσο διαρκεί η πανδημία είναι δύο:

- Ο μετριασμός των κοινωνικοοικονομικών συνεπειών της πανδημίας του κορωνοϊού λόγω της αναστολής λειτουργίας επιχειρήσεων και

δραστηριοτήτων (lockdown) και ο σχεδιασμός της σταδιακής, επιστημονικά τεκμηριωμένης και αποτελεσματικής αποκλιμάκωσης των μέτρων εγκλεισμού και ανάσχεσης της πανδημίας.

- Η εξασφάλιση του ευνοϊκότερου δυνατού σημείου εκκίνησης στη μετά-COVID εποχή με στόχο την έναρξη της φάσης ανάκαμψης και αναζωογόνησης της κοινωνίας και της οικονομίας με σαφή, έγκαιρη και διαφανή επικοινωνία με τους πολίτες.

---

### ΕΘΝΙΚΟ ΣΧΕΔΙΟ ΔΡΑΣΗΣ ΓΙΑ ΤΑ ΔΙΚΑΙΩΜΑΤΑ ΤΩΝ ΑΤΟΜΩΝ ΜΕ ΑΝΑΠΗΡΙΑ (2020-2023)

---

Το Εθνικό Σχέδιο Δράσης για τα Δικαιώματα των Ατόμων με Αναπηρία (στο εξής 'ΕΣΔ') είναι ένας 'οδικός χάρτης' που παρέχει ένα σαφές, συνεκτικό και συστηματικό πλαίσιο δράσης κυρίως για την περίοδο 2020-2023. Ταυτόχρονα, καταγράφονται δράσεις με πιο μακροπρόθεσμο ορίζοντα υλοποίησης.

**Πυλώνας I:** Το Κράτος στην υπηρεσία του Ατόμου με Αναπηρία

Στόχος 1: Ενεργοποιείται και τίθεται σε λειτουργία το δίκτυο του Συντονιστικού Μηχανισμού του ν. 4488/2017 για την εφαρμογή της Σύμβασης των Ηνωμένων Εθνών για τα Δικαιώματα των Ατόμων με Αναπηρία σε όλη την Επικράτεια

Στόχος 2: Συστήνεται η Εθνική Αρχή Προσβασιμότητας

Στόχος 3: Κωδικοποιείται η Εθνική Νομοθεσία για τα Δικαιώματα των Ατόμων με Αναπηρία

Στόχος 4: Αναβαθμίζουμε τη λειτουργία του Μηχανισμού Αξιολόγησης Αναπηρίας

Στόχος 5: Εντάσσουμε την Ηλεκτρονική Κάρτα Αναπηρίας στην καθημερινότητα του πολίτη

Στόχος 6: Παρέχουμε περισσότερες προσβάσιμες υπηρεσίες στα Κέντρα Εξυπηρέτησης Πολιτών (ΚΕΠ)

Στόχος 7: Συλλέγουμε και αξιοποιούμε δεδομένα στη χάραξη δημόσιας πολιτικής για την αναπηρία

## **Πυλώνας II:** Προστασία των Δικαιωμάτων των Ατόμων με Αναπηρία

Στόχος 8: Ισότητα και Μη-Διάκριση

Στόχος 9: Γυναίκες με Αναπηρία

Στόχος 10: Παιδιά με Αναπηρία και Στήριξη της Οικογένειας

Στόχος 11: Ανεξάρτητη Διαβίωση

Στόχος 12: Εκπαίδευση και Κατάρτιση για όλους

Στόχος 13: Ποιοτική Δημόσια Υγεία για όλους

Στόχος 14: Εργασία και Απασχόληση για όλους

Στόχος 15: Ικανοποιητικό Επίπεδο Διαβίωσης και Κοινωνικής Προστασίας

Στόχος 16: Ισότιμη Πρόσβαση στη Δικαιοσύνη

Στόχος 17: Προστασία και Ασφάλεια σε καταστάσεις κινδύνου και εκτάκτου ανάγκης

Στόχος 18: Ελευθερία, Ασφάλεια και Προστασία της ανθρώπινης αξιοπρέπειας

Στόχος 19: Προστασία Πολιτών Τρίτων Χωρών και Ασυνόδευτων Ανηλίκων

## **Πυλώνας III:** Προσβασιμότητα

Στόχος 20: Προσβασιμότητα στο Φυσικό και Δομημένο Περιβάλλον

Στόχος 21: Προσβασιμότητα στις Μεταφορές και Κινητικότητα του Ατόμου

Στόχος 22: Προσβασιμότητα σε Αγαθά και Υπηρεσίες

Στόχος 23: Ψηφιακή Προσβασιμότητα

Στόχος 24: Επικοινωνία, Ενημέρωση, Πρόσβαση στην Πληροφόρηση

## **Πυλώνας IV:** Συμμετοχή σε κάθε έκφραση της ζωής

Στόχος 25: Συμμετοχή στην πολιτιστική ζωή, την ψυχαγωγία, τον ελεύθερο χρόνο και τον αθλητισμό

Στόχος 26: Συμμετοχή στον πολιτικό και δημόσιο βίο

## **Πυλώνας V:** Ευαισθητοποίηση της κοινωνίας και της Δημόσιας Διοίκησης

Στόχος 27: Αφύπνιση της κοινωνίας

Στόχος 28: Ευαισθητοποίηση και Κατάρτιση της Δημόσιας Διοίκησης

## Πυλώνας VI: Συνέργεια και Ανάπτυξη

Στόχος 29: Συνεργασία: Για τα Άτομα με Αναπηρία Με τα Άτομα με Αναπηρία

Στόχος 30: Προσβάσιμος Τουρισμός

---

### ΕΘΝΙΚΟ ΣΧΕΔΙΟ ΔΡΑΣΗΣ ΓΙΑ ΤΗΝ ΙΣΟΤΗΤΑ ΤΩΝ ΦΥΛΩΝ 2021-2025

---

Το Εθνικό Σχέδιο Δράσης για την Ισότητα των Φύλων 2021-2025 οργανώνεται γύρω από τέσσερις (4) Άξονες Προτεραιότητες, ο καθένας εκ των οποίων επικεντρώνεται σε μια συγκεκριμένη θεματική διάσταση των πολιτικών ισότητας των φύλων. Η θεματική της πρόληψης και καταπολέμησης των στερεοτύπων και προκαταλήψεων ενσωματώνεται σε όλους τους άξονες καθώς οφείλει να λαμβάνεται υπόψη και να αναδεικνύεται σε όλες τις επιμέρους θεματικές πολιτικές και δράσεις.

Ο Άξονας Προτεραιότητας 1 «Πρόληψη και καταπολέμηση έμφυλης και ενδοοικογενειακής βίας» επικεντρώνεται σε μέτρα για την προστασία των γυναικών από την άσκηση κάθε μορφής βίας, την επιμόρφωση και κατάρτιση των στελεχών των αρμόδιων αρχών, την ενημέρωση και ευαισθητοποίηση των εμπλεκόμενων μερών και του κοινού και διέπεται από τις αρχές και τις κατευθύνσεις της Σύμβασης της Κωνσταντινούπολης.

Ο Άξονας Προτεραιότητας 2 «Ισότιμη συμμετοχή γυναικών σε θέσεις λήψης αποφάσεων/ ηγετικούς ρόλους» επικεντρώνεται στην ενίσχυση της παρουσίας των γυναικών σε θέσεις εξουσίας και της εκπροσώπησης στην πολιτική και κοινωνική ζωή, στην εντονότερη συμμετοχή τους στα κοινά και την ενδυνάμωση των κοριτσιών μέσα από την εκπαίδευση και την ενημέρωση και την ανάδειξη προτύπων επιτυχημένων γυναικών που έχουν αναπτύξει δραστηριότητα και έχουν διακριθεί σε όλους τους τομείς.

Ο Άξονας Προτεραιότητας 3: Ισότιμη συμμετοχή των γυναικών στην αγορά εργασίας» σχετίζεται με την μείωση του χάσματος των ανισοτήτων στον τομέα της εργασίας όσον αφορά την απασχόληση και τον επαγγελματικό διαχωρισμό, τις αμοιβές και τις διακρίσεις λόγω της μητρότητας και της φροντίδας των παιδιών με παρεμβάσεις που ξεκινούν από την εκπαίδευση και επεκτείνονται στην κατάρτιση, την επιμόρφωση και τη δια βίου μάθηση αλλά και σε δράσεις με στόχο την εναρμόνιση της επαγγελματικής και της προσωπικής και οικογενειακής ζωής.

Ο «Άξονας Προτεραιότητας 4: Ενσωμάτωση διάστασης φύλου σε τομεακές πολιτικές» αφορά την ενσωμάτωση της οπτικής του φύλου σε όλες τις διαστάσεις των τομεακών πολιτικών, όπου απαιτείται στενή συνεργασία με συναρμόδια υπουργεία, δημόσιους φορείς και την τοπική αυτοδιοίκηση. Μέσω αυτού του άξονα, γίνεται προσπάθεια για την προώθηση της ισότητας των φύλων στους προϋπολογισμούς και τον σχεδιασμό πολιτικών, σε ειδικές ευάλωτες κοινωνικές ομάδες και πληθυσμούς, στους τομείς της εκπαίδευσης, της υγείας, του αθλητισμού, του πολιτισμού, των ΜΜΕ. Τέλος, ο Άξονας Προτεραιότητας 4 περιλαμβάνει την ενίσχυση της παραγωγής στατιστικών στοιχείων και ερευνών υπό το πρίσμα του φύλου για την υποστήριξη της παρακολούθησης, του σχεδιασμού και της εξειδίκευσης δράσεων προώθησης της ισότητας των φύλων.

---

## ΒΙΒΛΟΣ ΨΗΦΙΑΚΟΥ ΜΕΤΑΣΧΗΜΑΤΙΣΜΟΥ

---

Η Βίβλος Ψηφιακού Μετασχηματισμού 2020-2025 περιλαμβάνει τις αρχές, τους μηχανισμούς και τα έργα που θα υλοποιήσουν τους στόχους του ψηφιακού μετασχηματισμού της χώρας. Σύμφωνα με αυτή τη στρατηγική, οι στόχοι, είναι επτά:

- 1) Η εξυπηρέτηση των αναγκών των πολιτών άμεσα και αποτελεσματικά μέσω ενός ψηφιακού κράτους.
- 2) Η προαγωγή και η ανάπτυξη των ψηφιακών δεξιοτήτων για όλους τους πολίτες.
- 3) Ο μετασχηματισμός της χώρας ως το πιο πρόσφορο έδαφος ευδοκίμησης ψηφιακών επιχειρήσεων.
- 4) Η παροχή βοήθειας σε κάθε επιχείρηση ώστε να καταστεί ψηφιακή.
- 5) Η απελευθέρωση της παραγωγικής αξίας των δεδομένων του Δημοσίου.
- 6) Η ικανότητα του Έλληνα πολίτη να εργαστεί αξιόπιστα μέσω Διαδικτύου.

7) Η ένταξη σύγχρονων τεχνολογιών σε όλους τους τομείς της οικονομίας.

Το σχέδιο που έχει καταρτίσει το υπουργείο Ψηφιακής Διακυβέρνησης στηρίζεται σε 18 βασικές αρχές, ορισμένες από τις οποίες περιλαμβάνονται και στο eGovernmentActionPlan 2016-2020 της Ευρωπαϊκής Επιτροπής, οι οποίες διαφοροποιούν τον μέχρι σήμερα σχεδιασμό στα έργα τεχνολογίας του δημοσίου, δεκάδες από τα οποία ολοκληρώθηκαν χωρίς να προσφέρουν τις αντίστοιχες υπηρεσίες στους πολίτες.

Ιδιαίτερη αναφορά αφορά στην κατάργηση των αποκλεισμών και καθολική προσβασιμότητα: οι επανασχεδιαζόμενες ψηφιακές υπηρεσίες θα πρέπει να είναι προσβάσιμες από όλους και όχι μόνο από επιλεγμένες πληθυσμιακές ομάδες που είναι ψηφιακά εξοικειωμένες. Θα πρέπει να καταργούν τους αποκλεισμούς και να καλύπτουν τις ανάγκες ατόμων με αναπηρία, ευπαθών ομάδων, ατόμων που δεν μιλούν ελληνικά καθώς και ατόμων της τρίτης ηλικίας. Αντίστοιχα, θεσμοθετείται και υλοποιείται η δίγλωσση πρόσβαση στις ψηφιακές υπηρεσίες ή τις εξωστρεφείς διεπαφές πληροφοριακών συστημάτων (πιθανώς με τη χρήση συστημάτων και υποδομών αυτόματης μετάφρασης)

---

## **ΣΤΡΑΤΗΓΙΚΟ ΠΛΑΙΣΙΟ ΕΠΕΝΔΥΣΕΩΝ ΜΕΤΑΦΟΡΩΝ (ΣΠΕΜ) 2014 - 2025**

---

Η στρατηγική ανάπτυξης των Μεταφορών της χώρας για την περίοδο 2014-2025 καθορίζεται από το ΣΠΕΜ, το οποίο εκπονήθηκε υπό την ευθύνη της Ενδιάμεσης Διαχειριστικής Αρχής Μεταφορών (ΕΔΑ Μεταφορών) ως Αρχής Σχεδιασμού και εγκρίθηκε με τη με αρ. 2031/Φ.97/28.11.2014 Απόφαση του Γενικού Γραμματέα Υπ.Υ.Με.Δι. Η 1<sup>η</sup> αναθεώρηση του Στρατηγικού Πλαισίου έλαβε χώρα το 2019.

### Στρατηγικοί Στόχοι

Οι στόχοι της εθνικής πολιτικής στον τομέα των μεταφορών, που διέπουν τη διαμόρφωση του ΣΠΕΜ, συνάδουν με τους αντίστοιχους στόχους της Ευρωπαϊκής Ένωσης. Οι στρατηγικοί στόχοι της Εθνικής Πολιτικής Μεταφορών με ορίζοντα το έτος 2025 διατυπώνονται ως εξής:

- Δημιουργία ενός «συνεκτικού» Συστήματος Μεταφορών το οποίο επιτυγχάνει συνολική βελτίωση της προσιτότητας επί μέρους περιοχών - Περιφερειών και άρση της απομόνωσης και των σημείων συμφόρησης. Η δομή του συνολικού δικτύου αξιοποιεί τα συγκριτικά πλεονεκτήματα κάθε μεταφορικού μέσου και εκμεταλλεύεται τις δυνατότητες συμπληρωματικότητάς τους. Επιδιώκεται η προσέγγιση ολοκλήρωσης των «βασικών» ΔΕΔ-Μ και η υλοποίηση των απολύτως απαραίτητων «αναλυτικών» ΔΕΔ-Μ, προκειμένου να εξασφαλισθεί η «συνεκτικότητα» του συνολικού συστήματος.
- Εξασφάλιση υψηλής ποιότητας υπηρεσιών στους χρήστες του Συστήματος Μεταφορών και διασφάλιση ασφαλούς, ομαλής και οικονομικά αποτελεσματικής λειτουργίας επί μέρους δικτύων και συστημάτων.
- Αξιοποίηση της γεωπολιτικής θέσης της Ελλάδας και ανάδειξη της χώρας σε περιφερειακό κόμβο μεταφορών. Ανάπτυξη πολυτροπικών μεταφορών με αξιοποίηση των υφιστάμενων υποδομών και συνέχιση της σύνδεσης καίριων λιμένων εμπορευματικών μεταφορών με το εθνικό σιδηροδρομικό δίκτυο, καθώς και ουσιαστική προώθηση ενός δικτύου εμπορευματικών κέντρων.
- Ενίσχυση της περιβαλλοντικής βιωσιμότητας (αιεφορία) του Μεταφορικού Συστήματος με ιδιαίτερη έμφαση εντός των αστικών συγκροτημάτων. Βελτιστοποίηση χρήσης φυσικών πόρων με τη διείσδυση των εναλλακτικών καυσίμων στον τομέα των μεταφορών.
- Εκμετάλλευση στο μέγιστο δυνατό βαθμό των τεχνολογικών εξελίξεων στις τεχνολογίες πληροφορικής και τηλεπικοινωνιών.
- Βελτίωση, στους διοικητικούς και οργανωτικούς τομείς των συστημάτων σχεδιασμού, ανάπτυξης και λειτουργίας των μεταφορικών δικτύων και συστημάτων.
- Οι πολιτικές για την επίτευξη των ανωτέρω στόχων κεφαλαιώνονται ως ακολούθως:
- Στήριξη πολυτροπικού Ενιαίου Ευρωπαϊκού Χώρου Μεταφορών επενδύοντας στα ΔΕΔ-Μ.

- Ανάπτυξη ασφαλούς, συνεκτικού και διαλειτουργικού συστήματος σιδηροδρομικών μεταφορών υψηλής ποιότητας
- Ενίσχυση της περιφερειακής προσβασιμότητας, μέσω της σύνδεσης δευτερευόντων και τριτευόντων κόμβων με τις υποδομές ΔΕΔ-Μ.
- Διαμόρφωση νέου πλαισίου οργάνωσης εμπορευματικών μεταφορών και ροών
- Απαλοιφή των σημείων συμφόρησης
- Ανάπτυξη συστημάτων μεταφοράς φιλικών προς το περιβάλλον με χαμηλές εκπομπές διοξειδίου του άνθρακα και προαγωγή βιώσιμης αστικής κινητικότητας.
- Ανάπτυξη ευφυών συστημάτων μεταφορών (ΕΣΜ, Intelligent Transport Systems / ITS) και προώθηση της καινοτομίας σε όλα τα επίπεδα.
- Διασφάλιση της χωρικής συνοχής, μέσω της ενίσχυσης ισότιμης δυνατότητας για πρόσβαση και μετακίνηση του συνόλου των πολιτών.
- Εξασφάλιση ασφαλούς και ποιοτικής λειτουργίας των δικτύων και υποδομών μεταφορών και συνθηκών υγιούς ανταγωνισμού. Βελτίωση διοικητικών διαδικασιών του τομέα μεταφορών

---

## ΕΘΝΙΚΟ ΣΤΡΑΤΗΓΙΚΟ ΣΧΕΔΙΟ ΜΕΤΑΦΟΡΩΝ

---

Το Εθνικό Στρατηγικό Σχέδιο Μεταφορών για την Ελλάδα (Ιούνιος 2019) είναι ένα συμβουλευτικό έργο που ανατέθηκε βάσει της «Συμφωνίας-Πλαισίου για τη στήριξη των δραστηριοτήτων Συμβουλευτικών Υπηρεσιών της Ευρωπαϊκής Τράπεζας Επενδύσεων (ΕΤΕπ) εντός και εκτός της ΕΕ των 28. Το Έργο χρηματοδοτείται από την Ευρωπαϊκή Ένωση και την ΕΤΕπ με την υποστήριξη της Υπηρεσίας Στήριξης Διαρθρωτικών Μεταρρυθμίσεων της Ευρωπαϊκής Επιτροπής (EC Structural Reform Support Service).

Ο πρωταρχικός στόχος του Έργου είναι να αποτελέσει τη βάση για την αειφόρο ανάπτυξη των υποδομών και υπηρεσιών του μεταφορικού συστήματος της Ελλάδας, μεσοπρόθεσμα και μακροπρόθεσμα, η οποία θα συμβάλει στην ανταγωνιστικότητα του τομέα μεταφορών της χώρας.

Το Εθνικό Σχέδιο Μεταφορών θα καθορίσει την αναπτυξιακή στρατηγική του τομέα μεταφορών για τα επόμενα 20 χρόνια και θα υποστηρίξει την οικονομική ανάπτυξη της Ελλάδας. Επιπλέον, θα καθορίσει τις κύριες δράσεις που πιθανόν θα ενισχυθούν από Διεθνή Χρηματοπιστωτικά Ιδρύματα, ιδιαιτέρως από την Ευρωπαϊκή Ένωση (ΕΕ) και την Ευρωπαϊκή Τράπεζα Επενδύσεων (ΕΙΒ). Επομένως, απαιτείται η ανάπτυξη συμπαγούς και τεχνικά άρτιας στρατηγικής, αποδεκτής και εγκεκριμένης από όλα τα ενδιαφερόμενα μέρη.

Οι προτεινόμενες επενδύσεις ή εκείνες που βρίσκονται σε εξέλιξη και αναφέρονται στο ΕΣΣΜ, οι οποίες αφορούν στην Περιφέρεια Δυτικής Ελλάδας, μεταξύ άλλων είναι οι εξής:

- Ανάπτυξη υφιστάμενης σιδηροδρομικής γραμμής Κατάκολο – Πύργος – Αρχαία Ολυμπία ως τουριστικής γραμμής (ιδιωτική επένδυση)
- Βελτίωση οδικών συνδέσεων Αστακού και Αγρινίου με τον Α/Δ Α5 (Ιόνια Οδό) (RI-Infra 4)
- Αναβάθμιση οδικού άξονα Πύργος – Καλό Νερό – Τσακώνα (RI-Infra 6)
- Νέος αυτοκινητόδρομος Πάτρα-Πύργος, 75 χλμ., μαζί με αναβαθμίσεις οδικών προσβάσεων
- Αυτοκινητόδρομος «Αμβρακία Οδός», 48,5 χιλιομέτρων, σύνδεσης του Α5 (Ιόνια Οδός) με το αεροδρόμιο Ακτίου, την Πρέβεζα και κλάδους προς Λευκάδα
- Αναβαθμίσεις/ τοπικές βελτιώσεις λοιπών οδικών τμημάτων που περιλαμβάνουν ενδεικτικά τα εξής: αναβάθμιση τμήματος της ΕΟ Αγρινίου-Καρπενησίου, κατασκευή νέας οδικής σύνδεσης από Ευρεία Παράκαμψη Πάτρας έως ΕΟ Πάτρας-Τρίπολης, νέα οδική σύνδεση από λιμένα Αιγίου έως αυτοκινητόδρομο (Α/Δ) Α8, κατασκευή οδού Λαστέικα-Παράκαμψη Αγ. Ιωάννη-Κατάκολο
- Εκτός από τα παραπάνω, η Περιφερειακή Κινητικότητα και Ανάπτυξη θα υποστηρίζονται επίσης από μία σειρά οριζόντιων ήπιων μέτρων που συνδέονται με όλους τους πυλώνες του ΕΣΣΜ.

---

## ΕΘΝΙΚΗ ΣΤΡΑΤΗΓΙΚΗ ΓΙΑ ΤΗΝ ΚΟΙΝΩΝΙΚΗ ΕΝΤΑΞΗ ΚΑΙ ΜΕΙΩΣΗ ΤΗΣ ΦΤΩΧΕΙΑΣ (2021)

---

Το όραμα της Στρατηγικής για την Κοινωνική Ένταξη και τη Μείωση της Φτώχειας βασίζεται σε τρεις άξονες:

- 1) Να αμβλυνθούν κάθε μορφής ανισότητες, δίνοντας προτεραιότητα στις πιο ευάλωτες ομάδες. Η πολυμορφία/ποικιλομορφία (diversity) και η κοινωνική ενσωμάτωση αποτελούν πλεονεκτήματα για την κοινωνία στο σύνολο της.
- 2) Το κράτος πρέπει να στηρίζει ενεργά τους πολίτες και τις πιο ευπαθείς ομάδες, όχι μόνο με παθητικές παρεμβάσεις, όπως γινόταν μέχρι πρόσφατα, αλλά και με εφόδια ώστε οι πολίτες να ωφεληθούν και να αποκτήσουν (ξανά) ενεργό ρόλο στην κοινωνία και την οικονομία.
- 3) Να υπάρχει ανοικτός διάλογος κράτους και πολιτών, ώστε ο σχεδιασμός να αντανακλά τις πραγματικές ανάγκες της κοινωνίας. Απαραίτητος είναι και ο διάλογος των διαφορετικών επιπέδων διακυβέρνησης και φορέων που ασκούν κοινωνική πολιτική.

Στόχος της νέας Εθνικής Στρατηγικής είναι η οριοθέτηση και τεκμηρίωση των στρατηγικών επιλογών του Υπουργείου Εργασίας και Κοινωνικών Υποθέσεων, κατά τη νέα Προγραμματική Περίοδο, μέσω της ανάπτυξης μίας ολοκληρωμένης πολιτικής πρόληψης και καταπολέμησης του εργασιακού και κοινωνικού αποκλεισμού, κυρίως των ειδικών και ευάλωτων ομάδων του πληθυσμού, που διαβιούν στην Ελλάδα. Η Στρατηγική διατυπώνεται σε τέσσερις Επιχειρησιακούς Άξονες, που συνδέονται με Στόχους Κοινωνικής Ένταξης.

Επιχειρησιακός Άξονας 1: Πρόσβαση σε επαρκείς πόρους και βασικά αγαθά

Επιχειρησιακός Άξονας 2: Πρόσβαση σε υπηρεσίες

Επιχειρησιακός Άξονας 3: Ένταξη στην αγορά εργασίας, βελτίωση της απασχολησιμότητας και πρόσβαση στην απασχόληση

Επιχειρησιακός Άξονας 4: Διακυβέρνηση της ΕΣΚΕ



---

## ΠΕΡΙΦΕΡΕΙΑΚΟ ΠΡΟΓΡΑΜΜΑ ΔΥΤΙΚΗΣ ΕΛΛΑΔΑΣ 2021-2027 (ΕΣΠΑ)

---

Το αναπτυξιακό όραμα της ΠΔΕ για την περίοδο 2021-2027 συνοψίζεται στην υλοποίηση μιας ολιστικής στρατηγικής για τον μετασχηματισμό της σε μία δίκαιη, έξυπνη και αποτελεσματική ευρωπαϊκή Περιφέρεια, που θα αποτελεί υπερτοπικό κόμβο τεχνολογίας, καινοτομίας, έρευνας και δημιουργικότητας, υπόδειγμα κοινωνικής αλληλεγγύης και συνοχής, τόπο ανάδειξης ολυμπισμού, εθελοντισμού και πολιτισμού.

Πρωταρχική επιδίωξη για την ΠΔΕ είναι να καταστεί φορέας λήψης αποφάσεων και υλοποίησης δίκαιων κοινωνικά και χωροταξικά πολιτικών, με αξιοποίηση των διαθέσιμων τεχνολογικών εργαλείων και βελτίωση της διοικητικής ετοιμότητάς της. Κορυφαία προτεραιότητα η διασφάλιση της συνοχής σε όλους τους τομείς. Επιπλέον, η ΠΔΕ οραματίζεται να καταστεί κόμβος τεχνολογίας, καινοτομίας και δημιουργικότητας, αξιοποιώντας ισχυρά χαρακτηριστικά όπως το υφιστάμενο ερευνητικό και παραγωγικό δυναμικό, τη δημιουργική βιομηχανία και τις αρχές και εργαλεία της 4ης βιομηχανικής επανάστασης.

Παράλληλα, το όραμα της ΠΔΕ έχει έντονη κοινωνική διάσταση, ενσωματώνοντας την ανάγκη για άρση των αδικιών και υποχώρηση των προβλημάτων με κοινωνικό χαρακτήρα που μπορεί να οδηγούν ομάδες πολιτών σε κοινωνικό αποκλεισμό. Η ΠΔΕ πρέπει να επενδύσει στην περιφερειακή σύγκλιση μέσα από την άμβλυνση των ανισοτήτων, καθώς και μέσα από τη διαμόρφωση κοινής περιφερειακής συνείδησης. Θα διασφαλιστεί συστηματική και πολυεπίπεδη συνεργασία με τους εκπροσώπους των ΑμεΑ στο πλαίσιο της εταιρικής σχέσης, σε όλα τα στάδια σχεδιασμού και υλοποίησης των παρεμβάσεων, ενώ θα πραγματοποιηθούν επιμέρους στοχευμένες ενέργειες, δράσεις και παρεμβάσεις σε συμφωνία με το περιεχόμενο του Χάρτη Θεμελιωδών Δικαιωμάτων της Ευρωπαϊκής Ένωσης και της Σύμβασης των Ηνωμένων Εθνών για τα Άτομα με Αναπηρία, και των αρχών της ισότητας των φύλων και των μη διακρίσεων ενώ ταυτόχρονα θα λαμβάνονται υπόψη οι υπάρχουσες εθνικές στρατηγικές και το Εθνικό Σχέδιο Δράσης για τα ΑμεΑ. Επίσης, η Διαχειριστική Αρχή του προγράμματος θα συμμετέχει στο θεματικό Δίκτυο για τα θέματα αναπηρίας που προβλέπεται να λειτουργήσει κατά την ΠΠ 2021-2027.

## **Στρατηγικοί Στόχοι:**

*Σ.Σ. 1 «Βελτίωση της ανταγωνιστικότητας στην παραγωγή, ενδυνάμωση της επιχειρηματικότητας με όρους καινοτομίας, εξωστρέφειας και ψηφιακής ενίσχυσης»*

Ο εν λόγω ΣΣ συνδέεται με τον ΣΠ1 και θέτει ως κύριες προτεραιότητες για την ΠΔΕ τη συστηματική αύξηση της παραγωγικότητας και της εξωστρέφειας και τη στενότερη σύνδεση της παραγωγής με την τεχνολογία και την καινοτομία. Η συστηματική εφαρμογή της διαδικασίας επιχειρηματικής ανακάλυψης σε περιφερειακό επίπεδο, η αλληλεπίδραση της ΕΣΕΕ με την περιφερειακή απόληξή της και η διαρκής αμφίδρομη επικοινωνία με τους παραγωγικούς και ερευνητικούς φορείς θα αναδείξει και θα εξειδικεύσει τις ανάγκες και ευκαιρίες για συνεργασία ερευνητικής κοινότητας και επιχειρήσεων, τον ψηφιακό μετασχηματισμό του δημοσίου τομέα και της οικονομίας, την ανάπτυξη και ανταγωνιστικότητα των επιχειρήσεων, την ενθάρρυνση της νεοφυούς και εξωστρεφούς επιχειρηματικότητας και την ανάπτυξη του ανθρώπινου δυναμικού. Οι δράσεις στο πλαίσιο του ΣΣ1 συνδέονται με στρατηγικές σε εθνικό επίπεδο, όπως η Εθνική Στρατηγική Ψηφιακού Μετασχηματισμού, καθώς και με δράσεις σε εθνικό επίπεδο στο πλαίσιο του Προγράμματος-Πλαισίου HORIZON EUROPE, της Στρατηγικής για τον Ενιαίο Χώρο Έρευνας (ERA), του Μηχανισμού «Συνδέοντας την Ευρώπη», της Στρατηγικής για τη Βιώσιμη Γαλάζια Οικονομία και την προώθηση της γαλάζιας ανάπτυξης, σύμφωνα με τις προτεραιότητες της Ανακοίνωσης της Επιτροπής σχετικά με μια νέα προσέγγιση για τη βιώσιμη γαλάζια οικονομία στην ΕΕ - Μετασχηματισμός της γαλάζιας οικονομίας της ΕΕ για ένα βιώσιμο μέλλον, καθώς άλλωστε αποτελεί και πυλώνα προτεραιότητας για την Ελλάδα Παράλληλα, στοχευμένες δράσεις υποστήριξης του τοπικού επιχειρηματικού οικοσυστήματος θα βοηθήσουν στην ταχύτερη διεύθυνση των επιχειρήσεων σε διεθνείς αγορές.

*Σ.Σ. 2 «Προστασία του φυσικού περιβάλλοντος, αντιμετώπιση και προσαρμογή στην κλιματική αλλαγή, ενίσχυση της ενεργειακής αυτάρκειας και της κυκλικής οικονομίας»*

Ο εν λόγω ΣΣ συνδέεται με τον ΣΠ2 και θέτει ως κύριες προτεραιότητες για την ΠΔΕ την ορθολογική διαχείριση, προστασία και διαχείριση του πλούσιου, μοναδικού φυσικού περιβάλλοντος και της βιοποικιλότητας της ΠΔΕ, τη

σταδιακή μετατροπή της σε ενεργειακό κόμβο και την επίτευξη απόλυτης παραγωγικής εξυπηρέτησης των ενεργειακών απαιτήσεων, σε επίπεδο οικιακής και επιχειρηματικής κατανάλωσης, με έμφαση στην προστασία του περιβάλλοντος, την ενίσχυση της ανακύκλωσης, την εφαρμογή των αρχών της κυκλικής οικονομίας και της διαχείρισης των απορριμμάτων, την αντιμετώπιση των επιπτώσεων της κλιματικής αλλαγής και των φυσικών καταστροφών.

### *Σ.Σ. 3 «Ενίσχυση της κινητικότητας στην Περιφέρεια»*

Ο εν λόγω ΣΣ υπηρετεί τον ΣΠ3 και θέτει ως κύριες προτεραιότητες την ολοκλήρωση των αναγκαίων μεταφορικών υποδομών που θα διασφαλίσουν την απρόσκοπτη κινητικότητα ενδοπεριφερειακά και διαπεριφερειακά, τη βιώσιμη ανάπτυξη, τη διαμόρφωση ασφαλούς και βιώσιμου συστήματος μεταφορών, και τη στήριξη της πολυτροπικής ανάπτυξης των μεταφορών. Σε συμπληρωματικότητα με πόρους άλλων ταμείων ή/και ιδιωτικές επενδύσεις, προωθούνται συμπληρωματικές παρεμβάσεις για αναβάθμιση των υποδομών εφοδιαστικής αλυσίδας και η λειτουργία υδατοδρομίων για περαιτέρω προώθηση της πολυτροπικής κινητικότητας.

### *Σ.Σ. 4 «Ενίσχυση της κοινωνικής συνοχής στην Περιφέρεια»*

Ο εν λόγω ΣΣ υπηρετεί τον ΣΠ4 και προωθεί δράσεις στο ανθρώπινο δυναμικό και τη διασφάλιση της ισότιμης πρόσβασης σε ποιοτικές υπηρεσίες και αγαθά, καθώς και στην κοινωνική ένταξη. Θέτει ως κύριες προτεραιότητες την ανάληψη μέτρων αντιμετώπισης των επιπτώσεων της πανδημίας, τη βελτίωση της προσβασιμότητας, αποτελεσματικότητας και ανθεκτικότητας του συστήματος υγείας και πρόνοιας, την αντιμετώπιση του φαινομένου της φτώχειας και του κοινωνικού αποκλεισμού, την παροχή ίσων ευκαιριών πρόσβασης στην αγορά εργασίας και σε κοινωνικές υπηρεσίες και την ανάληψη ειδικών δράσεων για ευάλωτες ομάδες. Επίσης, επιδιώκεται η προώθηση της ΔΒΜ και η αναβάθμιση των υποδομών εκπαίδευσης. Σημαντική κρίνεται η ενίσχυση του ρόλου του πολιτισμού και του αειφόρου τουρισμού στην κοινωνική ένταξη και συνοχή.

### *Σ.Σ. 5 «Ενίσχυση της βιώσιμης τοπικής ανάπτυξης μέσα από ολοκληρωμένες παρεμβάσεις»*

Ο εν λόγω ΣΣ συνδέεται με τον ΣΠ5 και θέτει ως κύριες προτεραιότητες για την ΠΔΕ την ανάδειξη των στρατηγικών της πλεονεκτημάτων σε διεθνές



επίπεδο, την εξωστρέφεια και την ανταγωνιστικότητά της, τη βιώσιμη αστική και οικιστική της ανάπτυξη και την προστασία και ανάπτυξη του περιβαλλοντικού και πολιτιστικού της πλούτου.

---

## ΠΕΡΙΦΕΡΕΙΑΚΟ ΠΡΟΓΡΑΜΜΑ ΑΝΑΠΤΥΞΗΣ ΠΕΡΙΦΕΡΕΙΑΣ ΔΥΤΙΚΗΣ ΕΛΛΑΔΑΣ 2021-2025

---

**Όραμα της Περιφέρειας Δυτικής Ελλάδας**, για την περίοδο 2021-2025, αποτελεί η ανασύνταξη της τοπικής οικονομίας και η δημιουργία των κατάλληλων συνθηκών ισόρροπης ανάπτυξης και μείωσης των ενδοπεριφερειακών ανισοτήτων. Στην κατεύθυνση αυτή, βασικές στρατηγικές προτεραιότητες αποτελούν η εξασφάλιση την πρόσβασης του συνόλου του πληθυσμού της Περιφέρειας και των παραγωγικών τομέων της οικονομίας σε βασικές υποδομές και δίκτυα, η ενδυνάμωση της επιχειρηματικής δραστηριότητας, η αξιοποίηση της έρευνας και η υιοθέτηση των καινοτομιών, καθώς και η ανάπτυξη της εξωστρέφειας και η στήριξη της ανταγωνιστικότητας των επιχειρήσεων. Σημαντική θεωρείται η ενίσχυση της αποτελεσματικότητας της διοίκησης και η διασφάλιση υψηλής ποιότητας παρεχόμενων υπηρεσιών προς τους πολίτες, παράλληλα με τη διασφάλιση της κοινωνικής ισορροπίας και συνοχής.

Η στρατηγική της Περιφέρειας Δυτικής Ελλάδας για την περίοδο 2021-2025 περιλαμβάνει τους ακόλουθους επιμέρους Ειδικούς Στόχους ανά Αναπτυξιακό Στόχο:

### **Έξυπνη Ανάπτυξη**

Η Περιφέρεια Δυτικής Ελλάδας διαθέτει σημαντικούς ερευνητικούς πόλους, συγκεντρώνοντας ικανοποιητικό αριθμό ερευνητών σε ποσοστό 5,6% επί του συνόλου της χώρας. Όσο αφορά τους δείκτες για την E&A υπερβαίνουν τον εθνικό μέσο όρο, υστερούν ωστόσο σε σχέση με τον ευρωπαϊκό μέσο όρο, γεγονός που καθιστά αναγκαία τη στήριξη των φορέων της έρευνας και της καινοτομίας. Η ενίσχυση της επιχειρηματικότητας που ενσωματώνει την καινοτομία αποτελεί τον ακρογωνιαίο λίθο της παραγωγικής ανασυγκρότησης της περιφέρειας καθώς είναι σε θέση να μοχλεύσει επενδύσεις και να οδηγήσει στον αναγκαίο τεχνολογικό σχηματισμό της παραγωγικής διαδικασίας. Σε αυτή τη κατεύθυνση η ενίσχυση διασύνδεσης της έρευνας με την παραγωγή αποτελεί αναγκαία συνθήκη υπό τον όρο της διασύνδεσης.



Όσον αφορά τις ΤΠΕ εμφανίζονται οι αυξανόμενες ανάγκες αξιοποίησης των νέων τεχνολογιών και ψηφιακών υπηρεσιών, τόσο ως προς τη βελτίωση της δημόσιας διοίκησης, όσο και αναβάθμιση των παρεχόμενων υπηρεσιών και συνδιαλλαγών με τους πολίτες και επιχειρήσεις. Η πρόσφατη κρίση λόγω της πανδημίας φανέρωσε τη δυνατότητα άμεσης προσαρμογής και μετάβασης στη χρήση ψηφιακών εφαρμογών στο δημόσιο τομέα. Η δημιουργία ψηφιακών εργαλείων και διαύλων επικοινωνίας, συναλλαγής και διαβούλευσης των πολιτών, των φορέων και των επιχειρήσεων με τη Δημόσια Διοίκηση αποτελεί σημαντικό εργαλείο για την απλούστευση των διαδικασιών, την μείωση του χρόνου απόκρισης αιτημάτων και συναλλαγών καθώς και για τον περιορισμό των μετακινήσεων. Επιπλέον εισάγονται κανόνες διαφάνειας και ιεράρχησης.

Ο βαθμός αξιοποίησης των ΤΠΕ από επιχειρήσεις έχει ακόμα μεγάλες δυνατότητες επέκτασης, ενώ παράλληλα αναδεικνύεται η ανάγκη ενίσχυσης των ψηφιακών ικανοτήτων των απασχολούμενων. Σε συνδυασμό με την προώθηση της καινοτομίας, η επένδυση στην έρευνα και τις τεχνολογίες αναμένεται να συμβάλουν ουσιαστικά στην ενίσχυση της εξωστρέφειας και την ανταγωνιστικότητα των επιχειρήσεων, των φορέων, των εκπαιδευτικών ιδρυμάτων και συνολικότερα στην οικονομία της Περιφέρειας.

Η μεταστροφή επίσης σε ένα μοντέλο έξυπνων πόλεων πρόκειται να δημιουργήσει ένα νέο επίπεδο στη λειτουργία των πόλεων, στην βελτίωση της καθημερινότητας των πολιτών σε επίπεδο επικοινωνίας, μετακινήσεων, εργασίας, ψυχαγωγίας κ.ά.

Οι επενδύσεις σε λύσεις ΤΠΕ αποσκοπούν στη βελτίωση της παραγωγής, της ανταγωνιστικότητας και της εξωστρέφειας των επιχειρήσεων. Ο ψηφιακός μετασχηματισμός της Περιφέρειας εντάσσεται στη συνολική εθνική στρατηγική για την προώθηση της ευρυζωνικότητας, θα ενισχύσει την έξυπνη ανάπτυξη της οικονομίας, θα βελτιώσει τη θέση της Περιφέρειας αλλά και της χώρας στην διεθνή κατάταξη και θα αποφέρει όφελος στα νοικοκυριά, τις επιχειρήσεις και τη δημόσια διοίκηση.

Σε συνέχεια της παραπάνω προσέγγισης, ο αναπτυξιακός στόχος για την Έξυπνη ανάπτυξη εξειδικεύεται στους εξής Ειδικούς στόχους:

#### 1.1 Έξυπνη Διακυβέρνηση

#### 1.2 Καινοτομία και Επιχειρηματικότητα

- 1.3 Έρευνα και Τεχνολογίες
- 1.4 Έξυπνες πόλεις
- 1.5 Ψηφιακός Μετασχηματισμός

### **Πράσινη Ανάπτυξη**

Στόχος είναι η σταδιακή μετατροπή της Δυτικής Ελλάδος σε ενεργειακό κόμβο και η επίτευξη απόλυτης παραγωγικής εξυπηρέτησης των ενεργειακών απαιτήσεων της ευρύτερης περιοχής, τόσο σε επίπεδο οικιακής όσο και επιχειρηματικής κατανάλωσης, με έμφαση στην προστασία του περιβάλλοντος και την αξιοποίηση της στρατηγικής θέσης της Περιφέρειας και των δυνατοτήτων των σύγχρονων τεχνολογιών.

Η συνεχής εξάπλωση παραγωγικών δραστηριοτήτων ΑΠΕ αναδεικνύει την ανάγκη για την περαιτέρω ενίσχυση των εναλλακτικών μορφών ενέργειας. Από τους βασικότερους στόχους της Περιφέρειας Δυτικής Ελλάδας μέσα από τα έργα υποδομών του Προγράμματος είναι προστασία και διασφάλιση του φυσικού περιβάλλοντος. Ενδεικτικά είναι τα έργα που αφορούν σε αντιπλημμυρικά, σε εγγειοβελτιώσεις, αρδευτικά δίκτυα κ.ά. Σημαντικός θεωρείται επίσης, ο σχεδιασμός και η υλοποίηση δράσεων αστικών αναπλάσεων, αναβάθμισης των χώρων πρασίνου, ενεργειακές παρεμβάσεις σε κτίρια κ.ά. οι οποίες θα συμβάλλουν άμεσα στη επίτευξη συγκεκριμένων δεικτών για την αντιμετώπιση της κλιματικής αλλαγής. Το Περιφερειακό Σχέδιο για την Κλιματική Αλλαγή που καθορίζει της αναγκαίες παρεμβάσεις πολιτικής προστασίας για την αντιμετώπιση της κλιματικής αλλαγής καθώς και η οικονομική δραστηριότητα σε τομείς όπως ο πρωτογενής τομέας, επηρεάζονται σημαντικά τόσο από το κλίμα, όσο και από φυσικές καταστροφές (πυρκαγιές, σεισμοί κλπ.). Στο πλαίσιο της νέας περιόδου είναι αναγκαία η συνέχεια της χρηματοδότησης παρεμβάσεων σε έργα αντιπλημμυρικής προστασίας και προστασίας ακτών, καθώς και προστασίας απέναντι σε φυσικές καταστροφές.

Επίσης, υψηλής προτεραιότητας παραμένει η ανάγκη ενίσχυσης της ανακύκλωσης και η εφαρμογή των αρχών της κυκλικής οικονομίας. Ιδιαίτερη έμφαση θα πρέπει επίσης να δοθεί στον τομέα διαχείρισης των απορριμμάτων όπου παρατηρούνται σοβαρές αδυναμίες διαχείρισης, καθώς δε λειτουργεί ακόμη καμία μονάδα επεξεργασίας Αστικών Στερεών

Απορριμμάτων όπως προβλέπεται από το ισχύον ΠΕΣΔΑ. Τέλος, θα πρέπει να δοθεί ιδιαίτερο βάρος στην προστασία και αξιοποίηση της φυσικής κληρονομιάς με στόχο την ορθολογική διαχείριση και διατήρηση του φυσικού περιβάλλοντος και της βιοποικιλότητας που διαθέτει η Περιφέρεια.

Σε συνέχεια της παραπάνω προσέγγισης, ο αναπτυξιακός στόχος για την Πράσινη ανάπτυξη εξειδικεύεται στους εξής Ειδικούς στόχους:

2.1 Προστασία του φυσικού περιβάλλοντος

2.2 Διαχείριση αποβλήτων

2.3 Αντιμετώπιση της κλιματικής αλλαγής

2.4 Κυκλική οικονομία

### **Κοινωνική Ανάπτυξη**

Η Περιφέρεια Δυτικής Ελλάδας καταγράφει σημαντική υστέρηση, τόσο σε σχέση με τους εθνικούς, όσο και τους ευρωπαϊκούς δείκτες απασχόλησης με ταυτόχρονη διατήρηση της ανεργίας σε υψηλά επίπεδα λόγω της αναπτυξιακής υστέρησης και του ελλείμματος ανταγωνιστικότητας της χώρας. Εντοπίζονται μια σειρά αναγκών που έχουν να κάνουν με την προσαρμοστικότητα των επιχειρήσεων, των εργαζομένων και των εργοδοτών στις σύγχρονες συνθήκες, χαμηλά ποσοστά επιμόρφωσης ανθρώπινου δυναμικού, την αδυναμία συγκράτησης του δυναμικού που φοιτά στην ΠΔΕ. Η ενίσχυση πολιτικών απασχόλησης αποτελεί προεξάρχοντα στόχο στη κατεύθυνση στήριξης της κοινωνίας. Ενεργητικές πολιτικές απασχόλησης και πρωτοβουλίες κατάρτισης σε προηγμένες ψηφιακές δεξιότητες (REBRAIN) φιλοδοξούμε να κινηθούν παράλληλα με την ενίσχυση της παιδείας και το άνοιγμα των εκπαιδευτικών ιδρυμάτων στη κοινωνία.

Με την αύξηση της ανεργίας και μείωση των οικογενειακών εισοδημάτων να βρίσκεται προ των πυλών λόγω της πρόσφατης πανδημίας, θεωρούνται αναγκαίες οι παρεμβάσεις για την ενίσχυση της απασχόλησης και κατάρτισης των εργαζομένων. Συνεπώς, η αξιοποίηση των νέων ευρωπαϊκών και εθνικών πολιτικών, αλλά και των πόρων του ΠΠΑ, για την αντιμετώπιση των επιπτώσεων της πανδημίας και την ενίσχυση της απασχόλησης και της επιχειρηματικότητας, βρίσκεται σε πρώτη προτεραιότητα. Η γενικότερη κοινωνικοοικονομική κατάσταση στη Δυτική Ελλάδα όπου το ποσοστό των

ατόμων που βρίσκονται σε κατάσταση φτώχειας ή κοινωνικού αποκλεισμού ανήλθε το 2018 στο 44,6% όντας το μεγαλύτερο ποσοστό που καταγράφηκε συγκριτικά με τις άλλες Περιφέρειες της χώρας καθιστά απολύτως αναγκαίες τις παρεμβάσεις για την καταπολέμηση της φτώχειας. Η βελτίωση της πρόσβασης σε κοινωνικές υπηρεσίες από μειονεκτούντα άτομα και ευάλωτες κοινωνικές ομάδες αποτελεί βασική προτεραιότητα του Προγράμματος παράλληλα και σε συνέργεια με τις δράσεις από συγχρηματοδοτούμενους πόρους. Στο πλαίσιο αυτό, είναι επιτακτική η ανάγκη υλοποίησης δράσεων για την υγείας και τη διαρκή μέριμνα του πληθυσμού. Είναι χαρακτηριστική άμεση προσαρμογή στις νέες συνθήκες για την αντιμετώπιση της πανδημίας μέσα από την υλοποίηση στοχευμένων δράσεων ενίσχυσης του συστήματος υγείας, όπως η προώθηση της τηλεφροντίδας και άλλων ψηφιακών εφαρμογών στην υγεία και την πρόνοια. Η ενίσχυση των υποδομών υγείας αποτελεί επίκαιρο και διαχρονικό αίτημα στο οποίο η περιφέρεια ανταποκρίθηκε άμεσα στην σημερινή συγκυρία της πανδημίας με εντάξεις στο Εθνικό σκέλος του ΠΔΕ.

Τέλος, ιδιαίτερης κρισιμότητας θεωρείται ο γενικότερος σχεδιασμός για την αύξηση συνολικά του πληθυσμού που εξυπηρετείται από εκπαιδευτικές και αθλητικές υποδομές με στόχο τη διασφάλιση της κοινωνικής συνοχής σε στοχευμένες ομάδες (άτομα με αναπηρία, υποστηρικτικοί μηχανισμοί, ΡΟΜΑ κ.ά.)

Σε συνέχεια της παραπάνω προσέγγισης, ο αναπτυξιακός στόχος για Κοινωνική ανάπτυξη εξειδικεύεται στους εξής Ειδικούς στόχους:

3.1 Υγεία και Πρόνοια

3.2 Μέριμνα και Κοινωνική Συνοχή

3.3 Αθλητισμός

3.4 Παιδεία

3.5 Προώθηση της Κοινωνικής και Αλληλέγγυας Οικονομίας

### **Ανάπτυξη υποδομών**

Πρωταρχικός στόχος της στρατηγικής του Προγράμματος στον τομέα αυτό είναι η δημιουργία συνθηκών ισόρροπης ανάπτυξης, η εξασφάλιση πρόσβασης όλου του πληθυσμού της Περιφέρειας σε βασικές υποδομές και η

ενίσχυση των παραγωγικών τομέων της οικονομίας μέσω της δημιουργίας νέων υποδομών και δικτύων και του εκσυγχρονισμού των υφισταμένων. Σύγχρονοι και ασφαλείς δρόμοι, δίκτυα τηλεπικοινωνιών, «έξυπνη» διαχείριση κυκλοφορίας και συγκοινωνιών, «ζωντανά» αναπτυσσόμενα λιμάνια με εμπορική και επιβατική κίνηση, περιφερειακό αεροδρόμιο, σιδηρόδρομος, ολοκληρωμένα δίκτυα ύδρευσης και αποχέτευσης. Αρχικά θεωρούνται αναγκαία τα έργα επέκτασης των υποδομών ΤΠΕ με στόχο την κάλυψη των ευρυζωνικών δικτύων τόσο στην ύπαιθρο όσο και στις αστικές περιοχές. Βασική προτεραιότητα αποτελεί επίσης η υλοποίηση παρεμβάσεων για τη βελτίωση της ενεργειακής απόδοσης η οποία θα συμβάλει στην ανάκαμψη του παραγωγικού τομέα αλλά και στη λειτουργία των φορέων και δημοσίων οργανισμών της Περιφέρειας.

Λαμβάνοντας υπόψη τη γεωγραφική θέση της Περιφέρειας και τις πυκνές ροές οχημάτων και ατόμων που δέχεται, κρίνεται αναγκαία η αναβάθμιση του οδικού δικτύου και η ενίσχυση της οδικής ασφάλειας, η βελτίωση της προσβασιμότητας προς τα λιμάνια, η διεύρυνση των χώρων στάθμευσης σε κομβικά σημεία καθώς και η ενίσχυση της καθημερινότητας των κατοίκων και των επισκεπτών της Περιφέρειας στο αστικό περιβάλλον.

Όσο αφορά τις εμπορικές ροές και τις μεταφορές, δύναται σε συμπληρωματικότητα με συγχρηματοδοτούμενους πόρους άλλων ταμείων ή και με ιδιωτικές επενδύσεις, να προωθηθούν παρεμβάσεις για τη βελτίωση και τον εκσυγχρονισμό των λιμενικών υποδομών, των υποδομών των αερομεταφορών, καθώς και των αυτών της εφοδιαστικής αλυσίδας. Επίσης, η επιλογή της δημιουργίας υδατοδρομίων αποτελεί μια αξιόλογη επιλογή για την περαιτέρω προώθηση της πολυτροπικής κινητικότητας και την καλύτερη διασύνδεση της Δυτικής Ελλάδας με την υπόλοιπη χώρα.

Σε συνέχεια της παραπάνω προσέγγισης, ο αναπτυξιακός στόχος για την ανάπτυξη Υποδομών εξειδικεύεται στους εξής Ειδικούς στόχους:

4.1 Υποδομές ενίσχυσης του παραγωγικού τομέα

4.2 Ανάπτυξη συγκοινωνιακών υποδομών

4.3 Ολοκληρωμένη ανάπτυξη των αστικών, αγροτικών και παράκτιων περιοχών

### **Ενίσχυση εξωστρέφειας**



Η ενίσχυση της επιχειρηματικότητας και της εξωστρέφειας της Περιφέρειας Δυτικής Ελλάδας βασίζεται κατά κύριο λόγο στον αγροδιατροφικό τομέα και τη μεταποίηση, τον πολιτισμό και τον τουρισμό. Η κατάσταση των επιχειρήσεων ακολουθεί τις αντίστοιχες τάσεις της Περιφέρειας όσο αφορά την εξέλιξη των μεγεθών του μακροοικονομικού περιβάλλοντος. Η αύξηση της προστιθέμενης αξίας του αγροδιατροφικού κλάδου και το άνοιγμα της τοπικής μεταποίησης στην εσωτερική και εξωτερική αγορά απαιτούν συνέργειες και επενδύσεις σε καινοτομία, στήριξη σε ανθρώπινο δυναμικό και εξοπλισμό, συμπράξεις και εξωστρέφεια. Η ύπαρξη σημαντικού πολιτιστικού αποθέματος προεξάρχοντος της Αρχαίας Ολυμπίας, αποτελεί έναν από τους βασικούς άξονες ανάπτυξης και προβολής της Περιφέρειας. Η ενίσχυση της δημιουργικής βιομηχανίας στον τομέα του πολιτισμού και του τουρισμού, αλλά και η ανάδειξη του πολιτιστικού πλούτου μέσω της διαφοροποίησης και εκσυγχρονισμού του τουριστικού προϊόντος με τη χρήση νέων τεχνολογιών, είναι κομβικής σημασίας. Επίσης βασική προτεραιότητα αποτελούν η επενδύσεις για την προστασία και εξωστρέφεια των μνημείων και των αρχαιολογικών χώρων. Όσο αφορά την γενικότερη ενίσχυση του τουριστικού κλάδου είναι σημαντική η δημιουργία ενός ενιαίου δικτύου των πολιτιστικών πόρων, των αρχαιολογικών χώρων και μουσείων της Περιφέρειας με στόχο τη συνολική και αποτελεσματική προβολή της Περιφέρειας σε διεθνές επίπεδο. Εξίσου σημαντική είναι παράλληλα η εμπλοκή και τουρισμού-πολιτισμού με την αγροδιατροφή και την προώθηση των ελληνικών προϊόντων στο εξωτερικό. Η Δυτική Ελλάδα έχει πολλές δυνατότητες ανάπτυξης και προώθησης εναλλακτικών μορφών τουρισμού. Η εκτεταμένη ακτογραμμή και ποικιλόμορφη ορεινή και ημιορεινή ενδοχώρα απαιτούν στοχευμένες επενδύσεις για τη δημιουργία των κατάλληλων υποδομών οι οποίες θα καταστήσουν την Περιφέρεια ως σημαντικό προορισμό εσωτερικού τουρισμού (city break προορισμό, ολιγοήμερο προορισμό, κ.ά.) καθώς και εξωτερικού. Για την προώθηση των συγκριτικών πλεονεκτημάτων της Περιφέρειας απαιτούνται παράλληλα δράσεις για προωθητικές ενέργειες και δικτύωσης σε διεθνές επίπεδο.

Σε συνέχεια της παραπάνω προσέγγισης, ο αναπτυξιακός στόχος για την ενίσχυση Εξωστρέφειας εξειδικεύεται στους εξής Ειδικούς στόχους:

5.1 Στήριξη αγροδιατροφικού και μεταποιητικού τομέα

5.2 Πολιτισμός και Τουρισμός

### 5.3 Ενίσχυση της Εξωστρέφειας

Σημειώνεται, ότι το χρηματοδοτικό πλαίσιο του ΠΠΑ και τα πλεονεκτήματα που το συνοδεύουν, σχετίζονται σε μεγάλο βαθμό και με την προσαύξηση της δυνατότητας της Περιφέρειας να υλοποιήσει μια σειρά από απαραίτητες, αλλά και εξειδικευμένες μελέτες οι οποίες θα λειτουργήσουν προπαρασκευαστικά για την υλοποίηση έργων και δράσεων και από άλλες χρηματοδοτικές πηγές, στην κατεύθυνση της συνέργειας και συμπληρωματικότητας των περιφερειακών πρωτοβουλιών, καλύπτοντας με αυτή την προσέγγιση το σύνολο των καταγεγραμμένων αναγκών και προκλήσεων. Ιδιαίτερα μέριμνα λαμβάνεται στην προώθηση έργων και δράσεων συμπληρωματικά και χωρίς επικαλύψεις, με παράλληλα χρηματοδοτικά πλαίσια, όπως το ΠΕΠ και τα Τομεακά προγράμματα του ΕΣΠΑ, το πρόγραμμα Αντώνης Τρίτσης, το Ταμείο Ανάκαμψης. Επιπρόσθετα, αναφέρεται ότι στην Στρατηγική του ΠΠΑ της Δυτικής Ελλάδας προστίθεται έκτος Άξονα Προτεραιότητας, που αφορά στην υλοποίηση έργων Τεχνικής Βοήθειας.

---

#### **ΤΕΤΡΑΕΤΕΣ ΕΠΙΧΕΙΡΗΣΙΑΚΟ ΠΡΟΓΡΑΜΜΑ 2020-2023 ΠΕΡΙΦΕΡΕΙΑΣ ΔΥΤΙΚΗΣ ΕΛΛΑΔΑΣ**

---

Κύριος στρατηγικός στόχος της ΠΔΕ και όραμα της ΠΔΕ για την περίοδο 2020-2023 είναι η: «Δίκαιη, έξυπνη και αποτελεσματική ευρωπαϊκή Περιφέρεια, κόμβος τεχνολογίας, καινοτομίας και δημιουργικότητας, υπόδειγμα κοινωνικής αλληλεγγύης και συνοχής, τόπος ανάδειξης ολυμπισμού, εθελοντισμού και πολιτισμού».

Οι άξονες του εν λόγω προγράμματος είναι:

- Άξονας 1: Ενισχύοντας συνθήκες ισόρροπης ανάπτυξης υποδομών και προσβασιμότητας στη Δυτική Ελλάδα
- Άξονας 2: Προς μία Κοινωνική και Ανθεκτική Δυτική Ελλάδα με έμφαση στον πολίτη
- Άξονας 3: Καινοτομία, Αειφορία και Ανταγωνιστικότητα: τα θεμέλια της Δυτικής Ελλάδας

- Άξονας 4: Αναδεικνύοντας τα κρυφά αναπτυσσόμενα πλεονεκτήματα του παραγωγικού περιβάλλοντος: τουρισμός, πολιτισμός
- Άξονας 5: Σύγχρονα μέσα και ψηφιακός μετασχηματισμός για την διαμόρφωση νέου μοντέλου περιφερειακής διακυβέρνησης
- Άξονας 6: Διαμορφώνοντας περιφερειακή συνείδηση

Στο Επιχειρησιακό Πρόγραμμα έχει προβλεφθεί η συσχέτιση πεδίων πολιτικής με προγράμματα και στρατηγικές σε Εθνικό και Περιφερειακό επίπεδο. Ειδικότερα ο Στρατηγικός Σχεδιασμός για το Επιχειρησιακό Πρόγραμμα 2020-2023 της Περιφέρειας Δυτικής Ελλάδας συμπίπτει χρονικά με το σχεδιασμό της 1η προγραμματικής περιόδου νέου Εθνικού Πρόγραμμα Ανάπτυξης (ΕΠΑ) 2021-2025 και της νέας προγραμματικής περιόδου ΕΣΠΑ 2021– 2027. Στη λογική αυτή και με σκοπό την μεγιστοποίηση των συνεργειών, έχει προβλεφθεί συσχέτιση των Αξόνων του Επιχειρησιακού Προγράμματος με τους Αναπτυξιακούς Στόχους του ΕΠΑ καθώς και με τους Στόχους Πολιτικής του ΕΣΠΑ.

---

### **ΠΕΡΙΦΕΡΕΙΑΚΗ ΣΤΡΑΤΗΓΙΚΗ ΓΙΑ ΤΗΝ ΚΟΙΝΩΝΙΚΗ ΈΝΤΑΞΗ (ΠΕΣΚΕ)**

---

Η Περιφερειακή Στρατηγική για την Κοινωνική Ένταξη και την Καταπολέμηση της Φτώχειας της Δυτικής Ελλάδας (Νοέμβριος 2015) εξειδικεύει και συμπληρώνει την Εθνική Στρατηγική για την Κοινωνική Ένταξη. Για την προαγωγή του αναπτυξιακού οράματος της Περιφέρειας σε ό,τι αφορά το ανθρώπινο δυναμικό και ιδιαίτερα τις ευπαθείς ομάδες, υιοθετήθηκαν οι κάτωθι Στρατηγικοί Στόχοι (ΣΣ):

ΣΣ1: Εξασφάλιση της πρόσβασης σε βασικά είδη διαβίωσης ομάδων του πληθυσμού που κινδυνεύουν από φτώχεια ή κοινωνικό αποκλεισμό.

ΣΣ2: Διασφάλιση της δυνατότητας πρόσβασης στις κοινωνικές υπηρεσίες και υπηρεσίες υγείας από οικονομικά ασθενείς πολίτες, από πολίτες απομακρυσμένων περιοχών, πολίτες ευάλωτων και ειδικών κοινωνικών ομάδων.

ΣΣ3: Ενσωμάτωση περιθωριοποιημένων κοινοτήτων στον κοινωνικό ιστό της Περιφέρειας και καταπολέμηση των διακρίσεων.

## ΣΣ4: Προώθηση στην απασχόληση

---

### ΣΤΡΑΤΗΓΙΚΗ ΈΞΥΠΝΗΣ ΕΞΕΙΔΙΚΕΥΣΗΣ (RIS3) ΠΕΡΙΦΕΡΕΙΑΣ ΔΥΤΙΚΗΣ ΕΛΛΑΔΑΣ

---

Η Περιφέρεια Δυτικής Ελλάδας, εφαρμόζοντας τις απαιτήσεις της Ευρωπαϊκής Επιτροπής, από το Σεπτέμβριο του 2012 ξεκίνησε ευρεία διαβούλευση για τη διαμόρφωση Περιφερειακής Στρατηγικής Έξυπνης Εξειδίκευσης δίνοντας έμφαση στην επένδυση στην έρευνα, την καινοτομία και την επιχειρηματικότητα. Η Στρατηγική Έξυπνης Εξειδίκευσης για την Περιφέρεια Δυτικής Ελλάδας ολοκληρώθηκε και παρουσιάστηκε τον Φεβρουάριο του 2015.

Οι τομείς που καθορίστηκαν σαν προτεραιότητες για τη Στρατηγική Έξυπνης Εξειδίκευσης της Περιφέρειας Δυτικής Ελλάδας είναι:

- Αγροδιατροφή
- Τουρισμός – Πολιτισμός
- Μικροηλεκτρονική – Προηγμένα Υλικά
- Τεχνολογίες Πληροφορικής & Επικοινωνιών (οριζόντια)
- Ενεργειακές Εφαρμογές (οριζόντια)

Στο πλαίσιο της αναθεώρησης της Περιφερειακής Στρατηγικής Έξυπνης Εξειδίκευσης της Δυτικής Ελλάδας για την περίοδο 2021-2027, με βάση την ανάπτυξη της αναθεωρημένης μεθοδολογίας της στρατηγικής έξυπνης εξειδίκευσης οι θεματικές προτεραιότητες της Περιφέρειας Δυτικής Ελλάδας θα πρέπει να αποτελούν ολοκληρωμένες- τοπικά και διεθνικά προσανατολισμένες – ατζέντες οικονομικού μετασχηματισμού με έμφαση στην πράσινη και ψηφιακή μετάβαση. Στο πλαίσιο αυτό προτείνεται να διατηρηθούν στη νέα Προγραμματική Περίοδο 2021-2027 οι τομείς, Αγροτική Παραγωγή – Υδατοκαλλιέργειες και Τρόφιμα, Τουρισμός – Πολιτισμός και Υλικά της RIS3 (2014-2020) της ΠΔΕ, όπως μετονομάζονται, εμπλουτίζονται και αποκτούν καίριο προσανατολισμό.



Παράλληλα, προτείνεται να διατηρηθούν οι δύο οριζόντιοι τομείς προτεραιότητας ΤΠΕ και Ενεργειακές Εφαρμογές, οι οποίοι επικαιροποιούνται κατάλληλα βάσει των νέων προκλήσεων και στόχων σε ευρωπαϊκό επίπεδο, ενώ εισάγεται και ένας επιπλέον οριζόντιος τομέας, αυτός της βιώσιμης ανάπτυξης και κυκλικής οικονομίας. Οι οριζόντιοι τομείς προτεραιότητας αναμένεται να παίξουν καταλυτικό ρόλο στο μετασχηματισμό της περιφερειακής οικονομίας καθώς επηρεάζουν όλους τους παραγωγικούς τομείς, στην μετάβαση προς μια ψηφιακή και πράσινη οικονομία και στην προσαρμογή του ανθρώπινου δυναμικού στις νέες απαιτήσεις της οικονομίας και του διεθνούς περιβάλλοντος.

---

### **ΠΕΡΙΦΕΡΕΙΑΚΟ ΠΛΑΙΣΙΟ ΧΩΡΟΤΑΞΙΚΟΥ ΣΧΕΔΙΑΣΜΟΥ ΚΑΙ ΑΕΙΦΟΡΟΥ ΑΝΑΠΤΥΞΗΣ ΤΗΣ ΠΕΡΙΦΕΡΕΙΑΣ ΔΥΤΙΚΗΣ ΕΛΛΑΔΑΣ**

---

Το Δεκέμβριο του 2020, εγκρίθηκε με απόφαση του υφυπουργού Περιβάλλοντος και Ενέργειας, η αναθεώρηση του Περιφερειακού Χωροταξικού Πλαισίου (ΠΧΠ) Δυτικής Ελλάδας, συμπεριλαμβανομένης και της περιβαλλοντικής έγκρισης αυτού (Αριθμ. ΥΠΕΝ/ΔΧΩΡΣ/118376/1419).

Η αναθεώρηση του προγενέστερου Περιφερειακού Πλαισίου Χωροταξικού Σχεδιασμού και Αειφόρου Ανάπτυξης Δυτικής Ελλάδας λαμβάνει υπόψη, μεταξύ άλλων, τις αλλαγές στη διοικητική οργάνωση της Περιφέρειας, τις διαφοροποιημένες κοινωνικό-οικονομικές συνθήκες στο πλαίσιο της κρίσης, καθώς και τα δεδομένα της κλιματικής αλλαγής και την ανάγκη προστασίας του περιβάλλοντος.

Η αναθεώρηση του Περιφερειακού Χωροταξικού Πλαισίου της Δυτικής Ελλάδας, θέτει στέρεες βάσεις για την ανάδειξή της σε πόλο ανάπτυξης για την ευρύτερη περιοχή σε συνδυασμό με την προστασία του φυσικού και πολιτιστικού περιβάλλοντος. Ο εκσυγχρονισμός κρίσιμων τομέων της πρωτογενούς και δευτερογενούς παραγωγής στους οποίους η Περιφέρεια έχει συγκριτικά πλεονεκτήματα, αλλά και η στήριξη αναδυόμενων κλάδων όπως ο τουρισμός, δημιουργεί σημαντικές προοπτικές για τη βιώσιμη ανάπτυξη και τη βελτίωση του επιπέδου ζωής. Νέες τεχνολογίες και καινοτομία μπορούν επίσης να πρωταγωνιστήσουν στο "αύριο" της Περιφέρειας Δυτικής Ελλάδας, χάρη στις υποδομές και το δυναμικό του

Πανεπιστημίου, του Επιστημονικού Πάρκου Πατρών και των ερευνητικών κέντρων της ευρύτερης περιοχής, προσελκύοντας σημαντικές επενδυτικές δραστηριότητες.

Με το αναθεωρημένο ΠΧΠ Δυτικής Ελλάδας καθορίζονται οι **προοπτικές βιώσιμης ανάπτυξης της Περιφέρειας** κατά την επόμενη 15ετία με βάση ορισμένες προτεραιότητες αιχμής:

- Αύξηση του πρωτογενούς τομέα.
- Αξιοποίηση των σημαντικών υποδομών και του ανθρώπινου δυναμικού.
- Προώθηση της έρευνας και τεχνολογίας, καθώς και της κοινωνίας της πληροφορίας στην ευρύτερη περιοχή των Πατρών.
- Επέκταση και ποιοτική ανασυγκρότηση του τουριστικού τομέα Προστασία/ διατήρηση της βιοποικιλότητας των προστατευόμενων περιοχών.
- Βιώσιμη αξιοποίηση και ανάδειξη των προστατευόμενων περιοχών (περιοχές Natura, υγρά τοπία Ramsar, εθνικά πάρκα κ.λπ.).
- Αξιοποίηση του ενεργειακού δυναμικού, του ορυκτού πλούτου, των ΑΠΕ, των κοιτασμάτων υδρογονανθράκων και του υδάτινου δυναμικού.
- Ανάδειξη και παραγωγική αξιοποίηση των διεθνούς, κοινοτικής και εθνικής σημασίας τοπίων της ΠΔΕ.
- Αύξηση και επέκταση των οργανωμένων υποδοχέων και των εδαφικών εκτάσεων του δευτερογενούς τομέα.
- Σταδιακή ανακοπή των εντεινόμενων ενδοπεριφερειακών ανισοτήτων και
- Ανάδειξη των υπηρεσιών διεθνούς εμπορίου και μεταφορών, μέσω της υλοποίησης μεγάλων αναπτυξιακών έργων μεταφορών, σε προωθητική δραστηριότητα για την ευρύτερη περιοχή των Πατρών και δευτερευόντως για το τρίπολο Πλατυγιάλι- Αγρίνιο- Μεσολόγγι/

Αιτωλικό, ώστε να δημιουργηθεί μια ουσιαστική Νότια Δυτική Πύλη της Χώρας.

**Στρατηγικός στόχος του νέου ΠΧΠ** είναι η αναβάθμιση της Περιφέρειας Δυτικής Ελλάδας σε:

- Κεντρική περιοχή ανάπτυξης στη μακροπεριφέρεια Αδριατικής-Ιονίου και Νότιας Δυτικής Πύλης της χώρας προς την Κεντρική Μεσόγειο και την ΕΕ, λειτουργώντας συμπληρωματικά με την Περιφέρεια Ηπείρου που αποτελεί τη Βόρεια Δυτική Πύλη
- Κόμβο συνδυασμένων διεθνών μεταφορών και κέντρο ανάπτυξης νέων τεχνολογιών στη Νοτιοανατολική Ευρώπη
- Διεθνή πολιτιστικό προορισμό με επίκεντρο την Αρχαία Ολυμπία- Αρχαία Ήλιδα-Επικούρειο Απόλλωνα και σε δεύτερο βαθμό στο τρίπολο Ιερά Πόλη Μεσολογγίου-Θέρμο-Ναύπακτος σε δικτύωση με άλλους διεθνούς σημασίας πολιτιστικούς και τουριστικούς προορισμούς της δυτικής και κεντρικής Ελλάδας, όπως η Επίδαυρος, οι Μυκήνες, οι Δελφοί και η Δωδώνη
- Ενεργειακό παραγωγικό πόλο με αξιοποίηση των κοιτασμάτων υδρογονανθράκων, του υδάτινου δυναμικού και των ΑΠΕ και
- Περιοχή σύγκλισης έξι διευρωπαϊκών διαδρόμων ανάπτυξης.

---

### ΠΕΡΙΦΕΡΕΙΑΚΟ ΣΧΕΔΙΟ ΔΙΑΧΕΙΡΙΣΗΣ ΑΠΟΒΛΗΤΩΝ (ΠΕΣΔΑ) ΠΕΡΙΦΕΡΕΙΑΣ ΔΥΤΙΚΗΣ ΕΛΛΑΔΑΣ

---

Η Περιφέρεια Δυτικής Ελλάδας, μετά από διαπιστωτική πράξη του Γενικού Γραμματέα Αποκεντρωμένης Διοίκησης, ξεκίνησε και ολοκλήρωσε με επιτυχία τη διαδικασία Αναθεώρησης του Περιφερειακού Σχεδίου Διαχείρισης Αποβλήτων, σύμφωνα με τις βασικές αρχές και κατευθύνσεις τη Οδηγίας 2008 / 98 και του Νόμου 4042/2012 (ΦΕΚ24'Α).

Οι **στόχοι** του εν λόγω ΠΕΣΔΑ είναι σε απόλυτη συμμόρφωση με το υφιστάμενο θεσμικό πλαίσιο και τους στόχους που δίνονται στο Εθνικό Σχέδιο Διαχείρισης Αποβλήτων, ως ακολούθως:

- Σταθεροποίηση παραγωγής αποβλήτων στα επίπεδα του 2011, με φθίνουσα τάση.
- Προτεραιότητα στην διαλογή υλικών στην πηγή με σκοπό στη συνέχεια να οδηγηθούν σε αποκεντρωμένες δομές διαχείρισης, έναντι της ανάκτησης σε συγκεντρωτικές εγκαταστάσεις μηχανικής διαλογής σύμμεικτων ΑΣΑ.
- Ολοκλήρωση του αναγκαίου δικτύου με τη προσθήκη του νέου δικτύου των Πράσινων Σημείων - ΚΑΕΣΔΙΠ σε υποδομές διαχείρισης αποβλήτων έως το 2020.
- Μείωση στο ελάχιστο δυνατό της συνολικής ποσότητας ανακτήσιμων αποβλήτων που διατίθενται για υγειονομική ταφή.
- Ριζικός ανασχεδιασμός του υφιστάμενου σχεδιασμού υποδομών διαχείρισης, με στόχο τη ριζική αναβάθμιση της ανακύκλωσης και ανάκτησης με χωριστή συλλογή έως το 2020.
- Περαιτέρω αξιοποίηση δευτερογενών υλικών (κομπόστ /compost, κομπόστ τύπου Α) με εξασφάλιση αυστηρών ποιοτικών προδιαγραφών.
- Ανάκτηση ενέργειας σε συμπληρωματικό ρόλο, όταν έχουν εξαντληθεί τα περιθώρια άλλου είδους ανάκτησης.
- Συστηματική καταγραφή και παρακολούθηση των δεδομένων παραγωγής και διαχείρισης των αποβλήτων - Δημιουργία ηλεκτρονικού μητρώου δεδομένων αποβλήτων έως το 2015, το οποίο θα είναι προσβάσιμο από όλους τους αρμόδιους φορείς.
- Αναμόρφωση κεντρικού μηχανισμού παρακολούθησης και ελέγχου της διαχείρισης των αποβλήτων.
- Ανάπτυξη εθνικής επικοινωνιακής στρατηγικής για τα απόβλητα έως και το 2015, η οποία θα προκαθορίσει ομάδες-στόχους και θα αξιοποιήσει το σύνολο των προσβάσιμων τρόπων επικοινωνίας (π.χ. κοινωνικά μέσα δικτύωσης).

---

**ΣΧΕΔΙΑ ΔΙΑΧΕΙΡΙΣΗΣ ΚΙΝΔΥΝΩΝ ΠΛΗΜΜΥΡΑΣ  
ΛΕΚΑΝΩΝ ΑΠΟΡΡΟΗΣ ΠΟΤΑΜΩΝ ΤΩΝ ΥΔΑΤΙΚΩΝ  
ΔΙΑΜΕΡΙΣΜΑΤΩΝ ΓΙΑ ΤΗΝ ΠΕΡΙΦΕΡΕΙΑ ΔΥΤΙΚΗΣ  
ΕΛΛΑΔΑΣ**

---

**Σχέδια Διαχείρισης Κινδύνων Πλημμύρας Λεκανών Απορροής ποταμών του Υδατικού Διαμερίσματος Δυτικής Στερεάς Ελλάδας (EL04) και του Υδατικού Διαμερίσματος Δυτικής Βόρειας Πελοποννήσου (EL02)**

Σε εφαρμογή του άρθρου 10 της Οδηγίας 2007/60/ΕΚ και του άρθρου 9 της ΚΥΑ 31822/1542/Ε103 (ΦΕΚ 1108/Β/21-07-2010) όπως ισχύει με την οποία ενσωματώθηκε στο εθνικό δίκαιο η Κοινοτική Οδηγία 2007/60/ΕΚ του Ευρωπαϊκού Κοινοβουλίου και του Συμβουλίου της 23ης Οκτωβρίου 2007 για την «Αξιολόγηση και Διαχείριση των κινδύνων πλημμύρας», δημοσιοποιήθηκαν τα στοιχεία της 1<sup>ης</sup> Αναθεώρησης της Προκαταρκτικής Αξιολόγησης Κινδύνων Πλημμύρας για τα 14 Υδατικά Διαμερίσματα της χώρας.

Το Σχέδιο Διαχείρισης των Κινδύνων Πλημμύρας (ΣΔΚΠ) καταρτίζεται σε επίπεδο Υδατικού Διαμερίσματος για τις περιοχές που υπάρχουν δυνητικοί σοβαροί κίνδυνοι πλημμύρας ή είναι πιθανόν να σημειωθεί πλημμύρα οι οποίες ονομάζονται Ζώνες Δυνητικά Υψηλού Κινδύνου Πλημμύρας.

Το Υδατικό Διαμέρισμα Δυτικής Στερεάς Ελλάδας ή Υδατικό Διαμέρισμα EL04, σύμφωνα με την κωδική του αρίθμηση, αποτελεί ένα από τα 14 Υδατικά Διαμερίσματα της χώρας. Η συνολική έκταση του διαμερίσματος είναι 10 199 km<sup>2</sup>, από τα οποία τα 303 km<sup>2</sup> ανήκουν στη Λευκάδα και τα 53 km<sup>2</sup> σε άλλα, μικρά νησιά. Το υδατικό διαμέρισμα Δυτικής Στερεάς Ελλάδας εκτείνεται στο βόρειο τμήμα της περιφέρειας Δυτικής Ελλάδας στην οποία εμπίπτει και η μεγαλύτερη του έκταση Περιλαμβάνει εξ ολοκλήρου ή τμήματα που ανήκουν διοικητικά σε οκτώ (8) Περιφερειακές Ενότητες (ΠΕ), πέντε (5) Περιφέρειες και τρεις (3) Αποκεντρωμένες Διοικήσεις (ΑΔ).

Το ΥΔ Βόρειας Πελοποννήσου αποτελείται από τρεις (3) Λεκάνες Απορροής Ποταμών: των Ρεμάτων Παραλίας Βόρειας Πελοποννήσου (EL0227) η οποία έχει έκταση 3.685τ.χλμ., του Πείρου – Βέργα – Πηνειού (EL0228) η οποία έχει έκταση 2.423 τ.χλμ. και της Κεφαλονιάς – Ιθάκης – Ζακύνθου (EL0245) η οποία

έχει έκταση 1.289 τ.χλμ. Η συνολική έκταση του Υδατικού Διαμερίσματος Βόρειας Πελοποννήσου είναι ίση με 7.397 τ.χλμ.

Μερικά από τα Μέτρα του Προγράμματος που μπορούν να εφαρμοστούν σ' αυτές τις περιοχές κατά προτεραιότητα είναι, ενδεικτικά, χωρίς αξιολογική σειρά τα ακόλουθα:

- «Ανάπτυξη δράσεων για την αντιμετώπιση επιπτώσεων στους τομείς ύδρευσης και αποχέτευσης»
- «Πρώθηση πρακτικών ανάσχεσης των πλημμυρικών ροών και συγκράτησης φερτών υλών, με έμφαση στα Μέτρα φυσικής συγκράτησης υδάτων»
- «Έργα αντικατάστασης και συμπλήρωσης των υφιστάμενων δικτύων αποχέτευσης όμβριων»
- «Μελέτες/ έργα αντιπλημμυρικής προστασίας» σε συνδυασμό με το μέτρο «Σύνταξη Στρατηγικών Σχεδίων (Master Plan) Έργων Αντιπλημμυρικής Προστασίας» που θα διερευνήσουν τις δυνατότητες και θα ιεραρχήσουν τα έργα
- «Ανάπτυξη συστήματος έγκαιρης προειδοποίησης πλημμυρών»
- «Επικαιροποίηση των Σχεδίων Έκτακτης Ανάγκης λαμβάνοντας υπόψη τους Χάρτες του ΣΔΚΠ».

---

## **ΕΘΝΙΚΟ ΣΧΕΔΙΟ ΓΙΑ ΤΗΝ ΕΝΕΡΓΕΙΑ ΚΑΙ ΤΟ ΚΛΙΜΑ (ΕΣΕΚ)**

---

Με το Εθνικό Σχέδιο για την Ενέργεια και το Κλίμα (ΕΣΕΚ), η χώρα υιοθέτησε φιλόδοξους ενεργειακούς και κλιματικούς στόχους για το 2030, που συνδέονται άμεσα με την Ευρωπαϊκή Πράσινη Συμφωνία και τη στρατηγική για μετάβαση στην κλιματική ουδετερότητα το 2050, και με τους Στόχους Βιώσιμης Ανάπτυξης του Οργανισμού Ηνωμένων Εθνών. Οι στόχοι και προτεραιότητες του προγράμματος Δυτικής Ελλάδας 2021-2027 ευθυγραμμίζονται με τους στόχους και τις πολιτικές που περιλαμβάνονται στο ΕΣΕΚ, και οι παρεμβάσεις / δράσεις του ενισχύουν την υλοποίησή των



πολιτικών και των παρεμβάσεων που προτείνει το ΕΣΕΚ, σε περιφερειακό επίπεδο.

## 5. Κεντρική αναπτυξιακή στόχευση της ΟΧΕ Δήμων Αρχαίας Ολυμπίας- Ανδρίτσαινας Κρεστένων & Ζαχάρως

Κεντρικός άξονας της χωρικής παρέμβασης είναι η Αρχαία Ολυμπία πρωτίστως και παράλληλα ο Ναός του Επικούρειου Απόλλωνα, που αποτελούν **πολιτιστικούς προορισμούς διεθνούς βεληνεκούς σε σύνδεση με την ολιστική προώθηση της Πολιτισμού και της Φύσης.**

Το πλήθος των μνημείων, των αρχαιολογικών χώρων και των ιστορικών τόπων της ΠΔΕ είναι απαραίτητο να αποτελέσει τον πόλο για την ανάδειξη του πολιτισμού και της ιστορίας της μέσω της ανάπτυξης των πολιτιστικών διαδρομών και του πολιτιστικού τουρισμού που θα πρέπει να διαχέεται σε όλες τις περιόδους του έτους. Η Αρχαία Ολυμπία και ο Ναός του Επικούρειου Απόλλωνα μαζί με την Αρχαία Ήλιδα πρέπει δεόντως να αναδειχθούν/προστατευθούν.

Προτείνεται η δικτύωση της χωρικής Ενότητας με τις γειτονικές περιοχές μέσω της ανάδειξης του αρχαιολογικού πολιτιστικού τριπόλου «Αρχαία Ολυμπία – Αρχαία Ήλιδα – Επικούρειος Απόλλωνας», ώστε να προωθηθούν συνέργειες με την ΟΧΕ-ΒΑΑ Δήμων Πύργου, Αρχαίας Ολυμπίας και Ήλιδας.

Η ενότητα εντάσσεται στις ενότητες οι οποίες στο σύνολό τους ή στην μεγαλύτερη έκτασή τους χαρακτηρίζονται από προστατευόμενες περιοχές, αλλά έχουν δυνατότητες ήπιας ανάπτυξης με παράλληλη ανάδειξη των φυσικών πλουτοπαραγωγικών και πολιτιστικών πόρων τους. Ανήκει στις παράκτιες ενότητες, που είναι αναπτυσσόμενες τουριστικά περιοχές, με έντονες οικιστικές και τουριστικές πιέσεις και με το περιβάλλον τους παράλληλα να χρειάζεται σχεδιασμένες δράσεις και μέτρα αναβάθμισης και εξυγίανσης.

Προτεραιότητα είναι η προστασία και η ανάδειξη των φυσικών και πολιτιστικών πόρων, η ανάπλαση περιοχών σε μικρότερους οικισμούς, η βιώσιμη ανάπτυξη του τουρισμού με ήπιες δραστηριότητες αξιοποιώντας τη γειτνίαση με το θαλάσσιο στοιχείο και με εμπλουτισμό του τουριστικού

προϊόντος μέσω διασύνδεσης με τα αναπτυξιακά συγκριτικά πλεονεκτήματα της αγροτικής/ορεινής ενδοχώρας. Οι κύριες μορφές τουρισμού που ανταποκρίνονται στα συγκριτικά πλεονεκτήματα του συνόλου των περιοχών είναι: οικοτουρισμός, αγροτουρισμός, πολιτιστικός τουρισμός, θρησκευτικός - προσκυνηματικός τουρισμός, εναλλακτικές μορφές και δραστηριότητες ορεινού, λιμναίου και ποτάμιου τουρισμού.

Η ορεινή και πεδινή περιοχή της ενδοχώρας της τουριστικής ενότητας Δ. Ζαχάρως, Κρεστένων – Ανδρίτσαινας ανήκει στις αναξιοποίητες τουριστικά περιοχές.

Ορισμένες αναπτυξιακές κατευθύνσεις που προτείνονται είναι οι παρακάτω:

- Δημιουργία **πολιτιστικών διαδρομών** στην Αρχαία Ολυμπία, στην περιοχή του Παράσιου Πάρκου στην περιοχή της Φυγαλείας, του Ναού του Επικούρειου Απόλλωνα και του Λυκαίου Όρους
- Οργάνωση **δράσεων ανάδειξης της λίμνης Καϊάφα** και των ιαματικών πηγών με σκοπό την προώθηση του ιαματικού τουρισμού
- Δράσεις **προστασίας και ανάδειξης των πηγών Καϊάφα** και της ευρύτερης περιοχής προστασίας της λίμνης - ενίσχυση του ιαματικού τουρισμού ΑμεΑ και τουρισμού τρίτης ηλικίας στις εγκαταστάσεις της ευρύτερης περιοχής της λίμνης Καϊάφα
- Αναβάθμιση – Βελτίωση **τουριστικών υποδομών**
- Ανάδειξη **νέας ταυτότητας περιοχής** (Place Marketing / Branding). Διαμόρφωση και κατοχύρωση ενός **συνολικού τουριστικού προϊόντος και διακριτής ταυτότητας** που θα συνεισφέρει στην ελκυστικότητα της περιοχής και στη διατηρήσιμη ανάπτυξη
- Ανάπτυξη έξυπνων εφαρμογών **ΤΠΕ για την προώθηση θεματικού τουρισμού**
- Διαμόρφωση ευνοϊκού επιχειρηματικού περιβάλλοντος για την **υλοποίηση επενδύσεων** που θα φέρουν το νέο ποιοτικό στίγμα της ευρύτερης περιοχής της Αρχαίας Ολυμπίας, επιδιώκοντας να

ενσωματώσουν και στοιχεία της υπό διαμόρφωση ταυτότητας «Αρχαία Ολυμπία».

- Ενίσχυση **των μικρότερων περιφερειακών πόλων** (Αρχαία Ολυμπία, Ζαχάρω, Κρέστενα- Ανδρίτσαινα) - **δικτύωση όλων των οικισμών** της Ενότητας σε ένα ενιαίο και συνεργαζόμενο οικιστικό δίκτυο με σκοπό την ισόρροπη οικιστική ανάπτυξη, δικτύωση της χωρικής Ενότητας με τις γειτονικές μέσω της ανάδειξης του αρχαιολογικού πολιτιστικού τριπόλου «Αρχαία Ολυμπία – Αρχαία Ήλιδα – Επικούρειος Απόλλωνας», προώθηση υποδομών ήπιων και συνδυασμένων μετακινήσεων.
- Στήριξη **του πολιτιστικού τουρισμού** κα με ταυτόχρονες δράσεις προστασίας και ανάδειξης του περιβαλλοντικού πλούτου και της πολιτιστικής κληρονομιάς της περιοχής και δράσεις σύνδεσης του τουρισμού με την αγροτική παραγωγή και την αγροδιατροφή.
- Περαιτέρω **ανάπτυξη του πρωτογενούς τομέα** με ενσωμάτωση καινοτομικών μεθόδων καλλιέργειας, πιστοποίηση, ανάδειξη και προώθηση τοπικών προϊόντων, δημιουργία κατάλληλων υποδομών κλπ.

## 6. Όραμα, Άξονες Παρέμβασης και Ειδικό Στόχοι της Στρατηγικής

### 6.1. Γενικοί και Ειδικό Αναπτυξιακοί Στόχοι της ΟΧΕ κατά την τεκμηρίωση επιλογής της Περιοχής Παρέμβασης από την Περιφέρεια.

Όπως αναφέρθηκε παραπάνω, η επιλογή σε περιφερειακό επίπεδο για την εφαρμογή του εργαλείου της ΟΧΕ στην συγκεκριμένη περιοχή, συνοδεύτηκε με την επιλογή κάποιων γενικών και ειδικών αναπτυξιακών στόχων, όπως παρακάτω:

ΟΧΕ Δήμων Αρχαίας Ολυμπίας, Ανδρίτσαινας-Κρεστένων και Ζαχάρως	
<b>Γενικός Αναπτυξιακός Στόχος</b>	Ενίσχυση της τοπικής οικονομίας μέσω της οργάνωσης και αναβάθμισης του τουριστικού και πολιτιστικού προϊόντος, σε

	σύνδεση με εναλλακτικές μορφές τουρισμού, την προστασία/ανάδειξη των φυσικών πόρων και την αγροδιατροφή
1ος Ειδικός Αναπτυξιακός Στόχος	Στήριξη και συμπλήρωση των υποδομών για την προστασία των φυσικών πόρων, με αναβάθμιση και εξυγίανση των λειτουργιών των οικιστικών συγκεντρώσεων, στη βάση της βιωσιμότητας και πρόληψης/διαχείρισης των συνεπειών της κλιματικής αλλαγής
2ος Ειδικός Αναπτυξιακός Στόχος	Οργάνωση, προβολή και προώθηση του τουριστικού και πολιτιστικού προϊόντος της περιοχής μέσα από την σύνδεση με ήπιες εναλλακτικές τουριστικές δραστηριότητες της ορεινής ενδοχώρας και την ενσωμάτωση καινοτόμων προσεγγίσεων
3ος Ειδικός Αναπτυξιακός Στόχος	Ενίσχυση της τοπικής οικονομίας, απασχόλησης και επιχειρηματικότητας στη βάση αξιοποίησης και προσέλκυσης ανθρώπινου δυναμικού στους τομείς πλεονεκτήματος της περιοχής (τουρισμός, πολιτισμός, παράκτιο μέτωπο, αγροδιατροφή)

Οι στόχοι αυτοί λαμβάνονται υπόψη στην διαμόρφωση της στρατηγικής η οποία αναπτύσσεται στην εξής **Αρχιτεκτονική: Όραμα – Στρατηγικοί Στόχοι- Άξονες Παρέμβασης- Ειδικοί Στόχοι.**

Στη συνέχεια, το **Σχέδιο Δράσης** προχωρά στην εξειδίκευση μέσα από την ανάδειξη Ενδεικτικών Δράσεων που -εν τέλει- θα καταλήξουν στην επιλογή των Πράξεων, με τους αντίστοιχους Προϋπολογισμούς και Πηγές Χρηματοδότησης.

## 6.2. Όραμα

Στην βάση των αναπτυξιακών στόχων που παρουσιάστηκαν προηγουμένως, αλλά και της κατανόησης των αναγκών και προοπτικών της Περιοχής, το όραμα της ΟΧΕ των Δήμων Αρχαίας Ολυμπίας- Ανδρίτσαινας, Κρεστένων και Ζαχάρως διαμορφώνεται ως εξής:

**Ανασυγκρότηση και βιώσιμη ανάπτυξη της Περιοχής με κέντρο την Αρχαία Ολυμπία, αξιοποιώντας τον ιστορικό, πολιτιστικό και φυσικό της πλούτο με στόχο την ανάδειξή της σε ελκυστικό παγκόσμιο προορισμό σε συνδυασμό με την πολύπλευρη παραγωγική**

**αναζωογόνηση, την κοινωνική ευημερία και την προστασία του περιβάλλοντος απέναντι στους κινδύνους της κλιματικής κρίσης.**

Το παραπάνω όραμα περιγράφει μια συνολική αναπτυξιακή στόχευση που συνδέει την βασική αναπτυξιακή δυναμική της περιοχής, δηλαδή την μοναδική ιστορική και πολιτιστική της ταυτότητα, με τις πολλαπλές κοινωνικές, οικονομικές και περιβαλλοντικές ανάγκες των κατοίκων και των ευαίσθητων οικοσυστημάτων της.

Πρόκειται για ένα όραμα που βασίζεται στους τρεις άξονες της βιωσιμότητας (περιβάλλον, κοινωνία, οικονομία), αναγνωρίζοντας πως μόνο μέσα από την αλληλεπίδρασή τους, σε συνδυασμό με την αποτελεσματική δημοκρατική διακυβέρνηση, μπορεί να επιτευχθεί ο συνολικός στόχος της βιώσιμης, πράσινης και δίκαιης ανάπτυξης.

Τέλος, είναι ένα όραμα που αναδεικνύει ως βασικό πυρήνα την **ανάδειξη της Αρχαίας Ολυμπίας και του αρχαιολογικού- πολιτιστικού τριπόλου Αρχαία Ολυμπία- Αρχαία Ήλιδα- Ναός Επικούριου Απόλλωνα**, πάνω στον οποίο μπορεί να αναπτυχθεί μια συνολικότερη αναπτυξιακή στρατηγική που να συνδέεται και με άλλες αλληλένδετες πλευρές (παραγωγικός ιστός, φυσικό περιβάλλον, κοινωνική συνοχή, υποδομές κ.α.

### 6.3. Στρατηγικοί Στόχοι

Στη βάση του παραπάνω οράματος, τίθενται μια σειρά από **στρατηγικοί στόχοι** της ΟΧΕ. Φυσικά, οι στρατηγικοί στόχοι αυτοί δεν μπορούν να ικανοποιηθούν μόνο μέσα από τις πράξεις που θα υλοποιηθούν στο πλαίσιο της ΟΧΕ, αλλά αποτελούν κατευθυντήριες στοχεύσεις για κάθε αναπτυξιακή στρατηγική και αλληλεπιδρούν με προγράμματα, στρατηγικές και έργα μέσω άλλων πηγών χρηματοδότησης.

Ορισμένοι βασικοί στόχοι είναι οι παρακάτω:

- **Ανάδειξη της Αρχαίας Ολυμπίας και της Περιοχής Παρέμβασης σε παγκόσμιο προορισμό τουρισμού** που συνδέει τα μνημεία του πολιτισμού και της φύσης με τα εθνικά και διεθνή πολιτιστικά δίκτυα και την πολιτιστική βιομηχανία
- Παύση και αντιρρόπηση της **δημογραφικής συρρίκνωσης της περιοχής**. Να δημιουργηθεί το πλαίσιο, οι ευκαιρίες και οι υποδομές,

ώστε να «μείνει ο κόσμος στους τόπους του» και να γίνει ελκυστικός για νέους κατοίκους, ιδιαίτερα νεότερων και παραγωγικών ηλικιών

- **Εκσυγχρονισμός και εξωστρέφεια του παραγωγικού συστήματος** και σύνδεση του τουρισμού με τον πολιτισμό, τη γεωργία και τη μεταποίηση
- **Ενίσχυση και ολοκλήρωση των αναγκαίων υποδομών** σε όλα τα επίπεδα (μεταφορικές υποδομές και δίκτυα, κοινωνικές και δημοτικές υποδομές, υποδομές υγείας και εκπαίδευσης, παραγωγικές και αστικές υποδομές κ.α.)
- Στήριξη των υποδομών και των λειτουργιών για την πρόληψη και μετριασμό **των συνεπειών της κλιματικής αλλαγής**, αποκατάσταση των ζημιών από πρόσφατες περιβαλλοντικές καταστροφές και συνολική αναδιοργάνωση της περιοχής ώστε να εξασφαλιστεί η **προστασία του περιβάλλοντος και των ευαίσθητων οικοσυστημάτων της περιοχής**
- **Ανάπτυξη εναλλακτικών και ήπιων μορφών τουρισμού** που σε συνεργασία με τον αρχαιολογικό και πολιτιστικό τουρισμό να διαμορφώσουν ένα ευρύ πλαίσιο δυνατοτήτων και να διευρύνουν το τουριστικό προϊόν ενισχύοντας την μοναδική ταυτότητα της περιοχής σε συνεργασία με άλλες παραγωγικές δραστηριότητες και ειδικά τον πρωτογενή τομέα
- Ενίσχυση της **τοπικής οικονομίας, απασχόλησης και επιχειρηματικότητας** στη βάση αξιοποίησης και προσέλκυσης ανθρώπινου δυναμικού στους τομείς πλεονεκτήματος της περιοχής (τουρισμός, πολιτισμός, παράκτιο μέτωπο, αγροδιατροφή) και ενίσχυση δεξιοτήτων και τεχνογνωσίας
- Ολοκλήρωση του χωρικού σχεδιασμού και **βελτίωση του χωρικού πλαισίου οργάνωσης των κοινωνικών και παραγωγικών δραστηριοτήτων**
- **Ενίσχυση της κοινωνικής συνοχής**, μείωση των χωροκοινωνικών ανισοτήτων και εξασφάλιση της πρόσβασης στις απαραίτητες υπηρεσίες και υποδομές κοινωνικής στήριξης σε όλους και όλες, με

ιδιαίτερη εστίαση σε ειδικές ομάδες πληθυσμού με μεγαλύτερη ευαλωτότητα

**Ενίσχυση και αναβάθμιση των** παρεχόμενων υπηρεσιών, ψηφιακός μετασχηματισμός του Δήμου και των υπηρεσιών του και αποτελεσματικότερη διακυβέρνηση για να επιτευχθεί η αναπτυξιακή στόχευση της ανασυγκρότησης αλλά και να βελτιωθεί η συνολική λειτουργία των παρεχόμενων υπηρεσιών προς του πολίτες.

#### **6.4. Άξονες Παρέμβασης και Ειδικόί Στόχοι**

Η στρατηγική αρθρώνεται σε μια σειρά από Άξονες Παρέμβασης (ΑΠ) και Ειδικούς Στόχους (ΕΣ) ανά ΑΠ. Για την καλύτερη διασύνδεση με τους Ειδικούς Αναπτυξιακούς Στόχους της ΟΧΕ, όπως τους όρισε η Περιφέρεια, οι Άξονες Παρέμβασης τους ακολουθούν, με μια προσθήκη για την κοινωνική συνοχή που αποτελεί στοιχείο του ολοκληρωμένου χαρακτήρα και της πολυτομεακότητας της στρατηγικής.

**Α.Π. 1. Στήριξη και συμπλήρωση των υποδομών για την προστασία των φυσικών πόρων, με αναβάθμιση και εξυγίανση των λειτουργιών των οικιστικών συγκεντρώσεων, στη βάση της βιωσιμότητας και πρόληψης/διαχείρισης των συνεπειών της κλιματικής αλλαγής**

Ε.Σ. 1.1. Προστασία και διατήρηση της φύσης, της βιοποικιλότητας και των πράσινων υποδομών

Ε.Σ. 1.2. Αποκατάσταση των υποδομών και ενίσχυση των υπηρεσιών και υποδομών για την πρόληψη και αντιμετώπιση των συνεπειών της κλιματικής αλλαγής και άλλων πιθανών περιβαλλοντικών καταστροφών

Ε.Σ. 1.3. Ανάπτυξη και ενίσχυση της βιώσιμης, ανθεκτικής στην κλιματική αλλαγή, έξυπνης και ασφαλούς κινητικότητας

Ε.Σ. 1.4. Μέτρα και παρεμβάσεις για την βελτίωση της ενεργειακής απόδοσης και την μείωση των εκπομπών αερίων του θερμοκηπίου.

**Α.Π. 2. Οργάνωση, προβολή και προώθηση του τουριστικού και πολιτιστικού προϊόντος της περιοχής μέσα από την σύνδεση με ήπιες εναλλακτικές τουριστικές δραστηριότητες της ορεινής ενδοχώρας και την ενσωμάτωση καινοτόμων προσεγγίσεων**

Ε.Σ. 2.1. Ανάδειξη και προβολή του πολιτισμού της Αρχαίας Ολυμπίας και του αρχαιολογικού τριπόλου Αρχ. Ολυμπίας- Αρχ. Ήλιδας και Ναού Επικούρειου Απόλλωνα και δημιουργία ολοκληρωμένης τουριστικής ταυτότητας με εύρος, διάρκεια και ποιότητα

Ε.Σ. 2.2. Ανάπτυξη εναλλακτικών και ήπιων μορφών τουρισμού ( π.χ. οικοτουρισμός, ιαματικός και θερμαλιστικός, φυσιολατρικός και περιπατητικός, αγροτουρισμός, γαστρονομικός, αθλητικός, τρίτης ηλικίας, θρησκευτικός)

Ε.Σ. 2.3. Ανάπτυξη υποδομών, διαδρομών, εγκαταστάσεων κ.α. για την προώθηση του τουρισμού και την διεύρυνση του τουριστικού προϊόντος με την αξιοποίηση και σύγχρονων ψηφιακών τεχνολογιών και εφαρμογών

**Α.Π. 3. Ενίσχυση της τοπικής οικονομίας, απασχόλησης και επιχειρηματικότητας στη βάση αξιοποίησης και προσέλκυσης ανθρώπινου δυναμικού στους τομείς πλεονεκτήματος της περιοχής (τουρισμός, πολιτισμός, παράκτιο μέτωπο, αγροδιατροφή)**

Ε.Σ. 3.1. Βελτίωση της πρόσβασης στην απασχόληση και μέτρα ενεργοποίησης για όλα τα άτομα που αναζητούν εργασία, συγκεκριμένα, τους νέους, τους μακροχρόνια ανέργους και τις μειονεκτούσες ομάδες στην αγορά εργασίας

Ε.Σ. 3.2. Ενίσχυση του πρωτογενούς τομέα (γεωργία, κτηνοτροφία) με στόχο τον εκσυγχρονισμό και την ενίσχυση της εξωστρέφειάς και ανταγωνιστικότητάς του, την ανανέωση και αναβάθμιση των δεξιοτήτων του ανθρώπινου δυναμικού και την διασύνδεση με άλλους τομείς όπως ο τουρισμός και ο πολιτισμό

Ε.Σ. 3.3. Ενίσχυση της καινοτομίας, της ψηφιακής αναβάθμισης, των συνεργειών και της ανταγωνιστικότητας του δευτερογενούς και τριτογενούς τομέα, προώθηση και στήριξη της πολιτιστικής και δημιουργικής βιομηχανίας, της κοινωνικής οικονομίας και της νεανικής και νεοφυούς επιχειρηματικότητας

**Α.Π. 4 Δημογραφική ανάκαμψη της περιοχής, στήριξη της κοινωνικής συνοχής και της εξάλειψης των αποκλεισμών, εξασφάλιση της πρόσβασης όλων στις απαραίτητες υπηρεσίες και υποδομές με ιδιαίτερη εστίαση σε ευάλωτες ομάδες του πληθυσμού**

Ε.Σ. 4.1. Υποστήριξη ευπαθών κοινωνικών ομάδων με στόχο την εξάλειψη των ανισοτήτων και αποκλεισμών, την εξασφάλιση της προσβασιμότητας και των ίσων ευκαιριών

Ε. Σ. 4.2. Στήριξη και ενίσχυση των απαραίτητων υποδομών και εγκαταστάσεων (υγεία- πρόνοια, κοινωνικές υπηρεσίες, αθλητισμός- πολιτισμός κ.α.)

Ε.Σ. 4.3. Ψηφιακός εκσυγχρονισμός των υπηρεσιών του Δήμου και συνολική αναβάθμιση των υπηρεσιών προς του πολίτες

## 7. Σχέδιο Δράσης ΟΧΕ (Άξονες Παρέμβασης και ειδικόί στόχοι)

Άξονες Παρέμβασης	Ειδικόί Στόχοι
ΑΠ.1. Στήριξη και συμπλήρωση των υποδομών για την προστασία των φυσικών πόρων, με αναβάθμιση και εξυγίανση των λειτουργιών των οικιστικών συγκεντρώσεων, στη βάση της βιωσιμότητας και πρόληψης/διαχείρισης των συνεπειών της κλιματικής αλλαγής	<p>Ε.Σ. 1.1. Προστασία και διατήρηση της φύσης, της βιοποικιλότητας και των πράσινων υποδομών</p> <p>Ε.Σ. 1.2. Αποκατάσταση των υποδομών και ενίσχυση των υπηρεσιών και υποδομών για την πρόληψη και αντιμετώπιση των συνεπειών της κλιματικής αλλαγής και άλλων πιθανών περιβαλλοντικών καταστροφών</p> <p>Ε.Σ. 1.3. Ανάπτυξη και ενίσχυση της βιώσιμης, ανθεκτικής στην κλιματική αλλαγή, έξυπνης και ασφαλούς κινητικότητας</p> <p>Ε.Σ. 1.4. Μέτρα και παρεμβάσεις για την βελτίωση της ενεργειακής απόδοσης και την μείωση των εκπομπών αερίων του θερμοκηπίου.</p>
Α.Π. 2. Οργάνωση, προβολή και προώθηση του τουριστικού και πολιτιστικού προϊόντος της περιοχής μέσα από την σύνδεση με ήπιες εναλλακτικές τουριστικές δραστηριότητες της ορεινής ενδοχώρας και την ενσωμάτωση καινοτόμων προσεγγίσεων	<p>Ε.Σ. 2.1. Ανάδειξη και προβολή του πολιτισμού της Αρχαίας Ολυμπίας και του αρχαιολογικού τριπόλου Αρχ. Ολυμπίας- Αρχ. Ήλιδας και Ναού Επικούρειου Απόλλωνα και δημιουργία ολοκληρωμένης τουριστικής ταυτότητας με εύρος, διάρκεια και ποιότητα</p> <p>Ε.Σ. 2.2. Ανάπτυξη εναλλακτικών και ήπιων μορφών τουρισμού ( π.χ. οικοτουρισμός, ιαματικός και θερμαλιστικός, φυσιολατρικός και περιπατητικός, αγροτουρισμός, γαστρονομικός, αθλητικός, τρίτης ηλικίας, θρησκευτικός)</p> <p>Ε.Σ. 2.3. Ανάπτυξη υποδομών, διαδρομών, εγκαταστάσεων κ.α. για την προώθηση του τουρισμού</p>

	και την διεύρυνση του τουριστικού προϊόντος με την αξιοποίηση και σύγχρονων ψηφιακών τεχνολογιών και εφαρμογών
Α.Π. 3. Ενίσχυση της τοπικής οικονομίας, απασχόλησης και επιχειρηματικό-τητας στη βάση αξιοποίησης και προσέλκυσης ανθρώπινου δυναμικού στους τομείς πλεονεκτήματος της περιοχής (τουρισμός, πολιτισμός, παρά-κτιο μέτωπο, αγροδιατροφή)	<p>Ε.Σ. 3.1. Βελτίωση της πρόσβασης στην απασχόληση και μέτρα ενεργοποίησης για όλα τα άτομα που αναζητούν εργασία, συγκεκριμένα, τους νέους, τους μακροχρόνια ανέργους και τις μειονεκτούσες ομάδες στην αγορά εργασίας</p> <p>Ε.Σ. 3.2. Ενίσχυση του πρωτογενούς τομέα (γεωργία, κτηνοτροφία) με στόχο τον εκσυγχρονισμό και την ενίσχυση της εξωστρέφειάς και ανταγωνιστικότητάς του, την ανανέωση και αναβάθμιση των δεξιοτήτων του ανθρώπινου δυναμικού και την διασύνδεση με άλλους τομείς όπως ο τουρισμός και ο πολιτισμό</p> <p>Ε.Σ. 3.3. Ενίσχυση της καινοτομίας, της ψηφιακής αναβάθμισης, των συνεργειών και της ανταγωνιστικότητας του δευτερογενούς και τριτογενούς τομέα, προώθηση και στήριξη της πολιτιστικής και δημιουργικής βιομηχανίας, της κοινωνικής οικονομίας και της νεανικής και νεοφυούς επιχειρηματικότητας</p>
Α.Π. 4 Δημογραφική ανάκαμψη της περιοχής, στήριξη της κοινωνικής συνοχής και της εξάλειψης των αποκλεισμών, εξασφάλιση της πρόσβασης όλων στις απαραίτητες υπηρεσίες και υποδομές με ιδιαίτερη εστίαση σε ευάλωτες ομάδες του πληθυσμού	<p>Ε.Σ. 4.1. Υποστήριξη ευπαθών κοινωνικών ομάδων με στόχο την εξάλειψη των ανισοτήτων και αποκλεισμών, την εξασφάλιση της προσβασιμότητας και των ίσων ευκαιριών</p> <p>Ε. Σ. 4.2. Στήριξη και ενίσχυση των απαραίτητων υποδομών και εγκαταστάσεων (υγεία- πρόνοια, κοινωνικές υπηρεσίες, αθλητισμός- πολιτισμός κ.α.)</p> <p>Ε.Σ. 4.3. Ψηφιακός εκσυγχρονισμός των υπηρεσιών του Δήμου και συνολική αναβάθμιση των υπηρεσιών προς του πολίτες</p>

## 7.1 Πίνακας δράσεων ΟΧΕ ανά άξονα στρατηγικής

ΧΡΗΜΑΤΟΔΟΤΙΚΟΣ ΠΙΝΑΚΑΣ ανά Άξονα Στρατηγικής, Ειδικό Στόχο και Ενδεικτική Δράση της ΟΧΕ/ΒΑΑ Δήμων Αρχαίας Ολυμπίας - Ανδρίτσαινας Κρεστένων και Ζαχάρως

Ενδεικτική Κατηγορία Δράσης		Προϋπολογισμός και Πηγή Χρηματοδότησης				
α/α	Τίτλος	Προϋπολογισμός	Φορέας	Χωροθέτηση	Πρόγραμμα	Προτεραιότητα
1.1.1	Αισθητική Αναβάθμιση Ανδρίτσαινας	1.200.000,00 €	Ανδρίτσαινα Κρέστενα	Ανδρίτσαινα Κρέστενα	ΠΕΠ ΔΥΤΙΚΗ ΕΛΛΑΔΑ 2021-2027	A
1.1.2	Αισθητική Αναβάθμιση Οικισμών Δήμου και Ανάδειξη Μνημείων Περιβαλλοντικής Σημασίας	1.000.000,00 €	Ανδρίτσαινα Κρέστενα	Ανδρίτσαινα Κρέστενα	ΠΕΠ ΔΥΤΙΚΗ ΕΛΛΑΔΑ 2021-2027	A
1.1.3	Δημιουργία Πράσινου Σημείου στο Δήμο Ζαχάρως	700.000,00 €	Ζαχάρω	Ζαχάρω	ΠΕΠ ΔΥΤΙΚΗ ΕΛΛΑΔΑ 2021-2027	A
1.1.4	Ανάπλαση Εμπορικού Κέντρου Δήμου Ζαχάρως με βιοκλιματικό χαρακτήρα	1.488.000,00 €	Ζαχάρω	Ζαχάρω	ΠΕΠ ΔΥΤΙΚΗ ΕΛΛΑΔΑ 2021-2027	B
1.1.5	Αναπλάσεις Ορεινών Οικισμών	1.300.000,00 €	Ζαχάρω	Ζαχάρω	ΠΕΠ ΔΥΤΙΚΗ ΕΛΛΑΔΑ 2021-2027	A
1.1.6	Ανάπλαση Εισόδου Εξόδου πόλης Ζαχάρως	1.240.000,00 €	Ζαχάρω	Ζαχάρω	ΠΕΠ ΔΥΤΙΚΗ ΕΛΛΑΔΑ 2021-2027	B
1.1.7	Ανάπλαση τμήματος οδού πλησίον εμπορικού και κοινοτικού κέντρου Καλλικώμου	520.000,00 €	Ανδρίτσαινα Κρέστενα	Ανδρίτσαινα Κρέστενα	ΠΕΠ ΔΥΤΙΚΗ ΕΛΛΑΔΑ 2021-2027	A
1.1.8	Λειτουργική και Αισθητική Αναβάθμιση Δημόσιων Υπαιθριων Χώρων Αρχαίας Ολυμπίας	1.124.706,05 €	Αρχαία Ολυμπία	Αρχαία Ολυμπία	ΠΕΠ ΔΥΤΙΚΗ ΕΛΛΑΔΑ 2021-2027	A
1.1.9	Δράσεις βελτίωσης κοινόχρηστων χώρων για την ανάδειξη σημείων ενδιαφέροντος σε κοινότητες της ορεινής Ολυμπίας	2.500.000,00 €	Αρχαία Ολυμπία	Αρχαία Ολυμπία	ΠΕΠ ΔΥΤΙΚΗ ΕΛΛΑΔΑ 2021-2027	A



Ολοκληρωμένη Χωρική Επένδυση (ΟΧΕ)  
 Δήμων Αρχαίας Ολυμπίας- Ανδρίτσαινας Κρεστένων & Ζαχάρως

1.1.10	Διαμόρφωση χώρου αναψυχής τοπικής κοινότητας Αγίας Τριάδας	500.000,00 €	Αρχαία Ολυμπία	Αρχαία Ολυμπία	ΠΕΠ ΔΥΤΙΚΗ ΕΛΛΑΔΑ 2021-2027	B
1.1.11	Βιοκλιματικό πάρκο ανάδειξης προβολής της επαπειλούμενης ντόπιας χλωρίδας	600.000,00 €	Ανδρίτσαινα Κρέστενα	Ανδρίτσαινα Κρέστενα	ΠΕΠ ΔΥΤΙΚΗ ΕΛΛΑΔΑ 2021-2027	A
1.1.12	Κατασκευή πράσινου σημείου και δημιουργία δικτύου γωνιών ανακύκλωσης του Δήμου Ανδρίτσαινας Κρεστένων	430.000,00 €	Ανδρίτσαινα Κρέστενα	Ανδρίτσαινα Κρέστενα	ΠΕΠ ΔΥΤΙΚΗ ΕΛΛΑΔΑ 2021-2027	B
1.1.13	Βελτίωση αγροτικής οδοποιίας	1.500.000,00 €	Ανδρίτσαινα Κρέστενα	Ανδρίτσαινα Κρέστενα	ΠΕΠ ΔΥΤΙΚΗ ΕΛΛΑΔΑ 2021-2027	B
1.1.14	Απομάκρυνση Αμιάντου από τις στέγες σεισμόπληκτων οικισμών του 1965	100.000,00 €	Ανδρίτσαινα Κρέστενα	Ανδρίτσαινα Κρέστενα	ΠΕΠ ΔΥΤΙΚΗ ΕΛΛΑΔΑ 2021-2027	B
1.1.15	Απορρύπανση παραλιακού μετώπου από το Αντλιοστάσιο της πρώην λίμνης Αγουλινίτσας	500.000,00 €	Ανδρίτσαινα Κρέστενα	Ανδρίτσαινα Κρέστενα	ΠΕΠ ΔΥΤΙΚΗ ΕΛΛΑΔΑ 2021-2027	B
1.1.16	Πάρκο γειτονιάς για την αναβάθμιση της ευρύτερης περιοχής κατοικίας στα Μακρίσια	400.000,00 €	Ανδρίτσαινα Κρέστενα	Ανδρίτσαινα Κρέστενα	ΠΕΠ ΔΥΤΙΚΗ ΕΛΛΑΔΑ 2021-2027	B
1.2.1	Δράσεις πολιτικής προστασίας στους τομείς της αντιπλημμυρικής θωράκισης και της πυροπροστασίας στο Δήμο Ζαχάρως	434.000,00 €	Ζαχάρω	Ζαχάρω		ΆΛΛΕΣ ΠΗΓΕΣ
1.2.3	Μελέτη Οικονομικής Αποτίμησης (Κόστους – Οφέλους - Αποκατάστασης κόστους) για τη διαχείριση φυσικών καταστροφών, κρίσεων και περιβάλλοντος	86.800,00 €	Διαδημοτικό	Διαδημοτικό		ΆΛΛΕΣ ΠΗΓΕΣ



Ολοκληρωμένη Χωρική Επένδυση (ΟΧΕ)  
 Δήμων Αρχαίας Ολυμπίας- Ανδρίτσαινας Κρεστένων & Ζαχάρως

1.2.4	Κατασκευή μεταφορικού αγωγού του εξωτερικού υδραγωγείου ύδρευσης της ΔΚ Ζαχάρως	3.596.000,00 €	Ζαχάρω	Ζαχάρω		ΆΛΛΕΣ ΠΗΓΕΣ
1.2.5	Δίκτυο Αποχέτευσης Ξηροχωρίου	2.331.200,00 €	Ζαχάρω	Ζαχάρω	ΠΕΠ ΔΥΤΙΚΗ ΕΛΛΑΔΑ 2021-2027	B
1.2.6	Αντικατάσταση Εσωτερικών Δικτύων Ύδρευσης ΔΚ Ζαχάρως, ΤΚ Φυγαλείας, ΤΚ Μίνθης και ΤΚ Μακίστου	4.960.000,00 €	Ζαχάρω	Ζαχάρω		ΆΛΛΕΣ ΠΗΓΕΣ
1.2.7	Κατασκευή αποχετευτικού δικτύου και νέων εγκαταστάσεων επεξεργασίας λυμάτων παραλιακών οικισμών Δήμου Ζαχάρως	3.100.000,00 €	Ζαχάρω	Ζαχάρω	ΠΕΠ ΔΥΤΙΚΗ ΕΛΛΑΔΑ 2021-2027	B
1.2.8	Αποχέτευση Λυμάτων, Τκ Κοσκινά, Μαγειρα, Κλαδέου του κεντρικού αποχετευτικού αγωγού και σύνδεση του με το βιολογικό καθαρισμό Αρχαίας Ολυμπίας	2.000.000,00 €	Αρχαία Ολυμπία	Αρχαία Ολυμπία	ΠΕΠ ΔΥΤΙΚΗ ΕΛΛΑΔΑ 2021-2027	B
1.2.9	Κατασκευή Μικρού(Compact) Βιολογικού Καθαρισμού και σύνδεση του δικτύου αποχέτευσης κοινότητας Περσαίνας	350.000,00 €	Αρχαία Ολυμπία	Αρχαία Ολυμπία	ΠΕΠ ΔΥΤΙΚΗ ΕΛΛΑΔΑ 2021-2027	B
1.2.10	Κατασκευή Μικρού(Compact) Βιολογικού Καθαρισμού και σύνδεση του δικτύου αποχέτευσης κοινότητας Νεραΐδας	300.000,00 €	Αρχαία Ολυμπία	Αρχαία Ολυμπία	ΠΕΠ ΔΥΤΙΚΗ ΕΛΛΑΔΑ 2021-2027	B
1.2.11	Αποτροπή ανεξέλεγκτης διάθεσης λυμάτων με εγκατάσταση συστημάτων επεξεργασίας λυμάτων	1.000.000,00 €	Ανδρίτσαινα Κρέστενα	Ανδρίτσαινα Κρέστενα	ΠΕΠ ΔΥΤΙΚΗ ΕΛΛΑΔΑ 2021-2027	B
1.2.12	Ανάπτυξη έξυπνου δικτύου ύδρευσης (Τηλεμετρία του Δήμου)	3.300.000,00 €	Ανδρίτσαινα Κρέστενα	Ανδρίτσαινα Κρέστενα	ΠΕΠ ΔΥΤΙΚΗ ΕΛΛΑΔΑ 2021-2027	B

1.2.13	Ολοκλήρωση Αποχετευτικού Δικτύου Οικισμών και Μεταφορά Λυμάτων στον Κεντρικό Βιολογικό Καθαρισμό για την προστασία του Φυσικού Περιβάλλοντος	3.000.000,00 €	Ανδρίτσαινα Κρέστενα	Ανδρίτσαινα Κρέστενα	ΠΕΠ ΔΥΤΙΚΗ ΕΛΛΑΔΑ 2021-2027	B
1.2.14	Κατασκευή συστημάτων υγρών αποβλήτων Δ.Ε. Ανδρίτσαινας	1.000.000,00 €	Ανδρίτσαινα Κρέστενα	Ανδρίτσαινα Κρέστενα	ΠΕΠ ΔΥΤΙΚΗ ΕΛΛΑΔΑ 2021-2027	B
1.2.15	Αντιπλημμυρικά έργα Πλουτοχωρίου - Κρεστένων - Καλυβακίων	1.000.000,00 €	Ανδρίτσαινα Κρέστενα	Ανδρίτσαινα Κρέστενα	ΠΕΠ ΔΥΤΙΚΗ ΕΛΛΑΔΑ 2021-2027	B
1.2.16	Κατασκευή διώρυγας αποστράγγισης της περιοχής κάμπου Μακρисиών - κατάργηση αντλιοστασίου	1.000.000,00 €	Ανδρίτσαινα Κρέστενα	Ανδρίτσαινα Κρέστενα	ΠΕΠ ΔΥΤΙΚΗ ΕΛΛΑΔΑ 2021-2027	B
1.2.17	Υδρευση Δήμου Ανδρ. Κρεστ. - Αντικατάσταση δικτύων, εφοδιασμός διυλιστηρίου Κρέστενας από Αλφειό ποταμό	3.000.000,00 €	Ανδρίτσαινα Κρέστενα	Ανδρίτσαινα Κρέστενα	ΠΕΠ ΔΥΤΙΚΗ ΕΛΛΑΔΑ 2021-2027	B
1.3.1	Κατασκευή Πεζοδρομίων κάτω Σαμίκου πρόσβασης στην Παραλία	1.300.000,00 €	Ανδρίτσαινα Κρέστενα	Ανδρίτσαινα Κρέστενα	ΠΕΠ ΔΥΤΙΚΗ ΕΛΛΑΔΑ 2021-2027	A
1.3.2	Υπαιθρια Ανάπλαση παραποτάμιας διαδρομής Μακρίσια-Καλυβάκια	300.000,00 €	Ανδρίτσαινα Κρέστενα	Ανδρίτσαινα Κρέστενα	ΠΕΠ ΔΥΤΙΚΗ ΕΛΛΑΔΑ 2021-2027	B
1.3.3	Κατασκευή χώρου στάθμευσης στην έδρα του Δήμου	300.000,00 €	Ανδρίτσαινα Κρέστενα	Ανδρίτσαινα Κρέστενα	ΠΕΠ ΔΥΤΙΚΗ ΕΛΛΑΔΑ 2021-2027	B
1.3.4	Προμήθεια Ηλεκτρικών Οχημάτων και φορτιστών Δήμου Ζαχάρως	400.000,00 €	Ζαχάρω	Ζαχάρω	ΠΕΠ ΔΥΤΙΚΗ ΕΛΛΑΔΑ 2021-2027	A
1.3.6	Σύνδεση Δημοτικού Σταδίου με Πολύκεντρο-Παραλία Ζαχάρως με δημιουργία Ποδηλατικής διαδρομής	434.000,00 €	Ζαχάρω	Ζαχάρω	ΠΕΠ ΔΥΤΙΚΗ ΕΛΛΑΔΑ 2021-2027	B



Ολοκληρωμένη Χωρική Επένδυση (ΟΧΕ)  
 Δήμων Αρχαίας Ολυμπίας- Ανδρίτσαινας Κρεστένων & Ζαχάρως

1.3.7	Αναβάθμιση ορεινών οικισμών με τη βελτίωση βασικών μεταφορικών υποδομών	400.000,00 €	Ανδρίτσαινα Κρέστενα	Ανδρίτσαινα Κρέστενα	ΠΕΠ ΔΥΤΙΚΗ ΕΛΛΑΔΑ 2021-2027	B
1.3.8	Κατασκευή χώρου στάθμευσης στις έδρες των Δημοτικών Ενοτήτων	300.000,00 €	Ανδρίτσαινα Κρέστενα	Ανδρίτσαινα Κρέστενα	ΠΕΠ ΔΥΤΙΚΗ ΕΛΛΑΔΑ 2021-2027	B
1.4.1	Μείωση ενεργειακού κόστους σε ενεργοβόρες δημοτικές εγκαταστάσεις	900.000,00 €	Ανδρίτσαινα Κρέστενα	Ανδρίτσαινα Κρέστενα	ΠΕΠ ΔΥΤΙΚΗ ΕΛΛΑΔΑ 2021-2027	ΆΛΛΕΣ ΠΗΓΕΣ
1.4.2	Επισκευή Εμβληματικών Κτιρίων	1.100.000,00 €	Ζαχάρω	Ζαχάρω	ΠΕΠ ΔΥΤΙΚΗ ΕΛΛΑΔΑ 2021-2027	A
1.4.3	Ενεργειακή αναβάθμιση Λυκείου Πελοπίου	500.000,00 €	Αρχαία Ολυμπία	Αρχαία Ολυμπία	ΠΕΠ ΔΥΤΙΚΗ ΕΛΛΑΔΑ 2021-2027	B
1.4.4	Ενεργειακή αναβάθμιση Γυμνασίου - Λυκείου Βασιλακίου	600.000,00 €	Αρχαία Ολυμπία	Αρχαία Ολυμπία	ΠΕΠ ΔΥΤΙΚΗ ΕΛΛΑΔΑ 2021-2027	B
1.4.5	Ενεργειακή αναβάθμιση Γυμνασίου Πελοπίου	500.000,00 €	Αρχαία Ολυμπία	Αρχαία Ολυμπία	ΠΕΠ ΔΥΤΙΚΗ ΕΛΛΑΔΑ 2021-2027	B
1.4.6	Ενεργειακή Αναβάθμιση Κτιρίων Δήμου Ανδρίτσαινας Κρεστένων	2.000.000,00 €	Ανδρίτσαινα Κρέστενα	Ανδρίτσαινα Κρέστενα	ΠΕΠ ΔΥΤΙΚΗ ΕΛΛΑΔΑ 2021-2027	B
2.1.1	Διαμόρφωση τουριστικής διαδρομής από γέφυρα Κλαδέου έως Ολυμπιακή Ακαδημία και έως Λιναριά	500.000,00 €	Αρχαία Ολυμπία	Αρχαία Ολυμπία	ΠΕΠ ΔΥΤΙΚΗ ΕΛΛΑΔΑ 2021-2027	A
2.1.2	Αποκατάσταση και διαμόρφωση ξενοδοχείου "ΞΕΝΙΟΣ ΖΕΥΣ" για τη δημιουργία Πολυχώρου Πολιτισμού του Δήμου Αρχαίας Ολυμπίας	5.000.000,00 €	Αρχαία Ολυμπία	Αρχαία Ολυμπία	ΠΕΠ ΔΥΤΙΚΗ ΕΛΛΑΔΑ 2021-2027	B



Ολοκληρωμένη Χωρική Επένδυση (ΟΧΕ)  
Δήμων Αρχαίας Ολυμπίας- Ανδρίτσαινας Κρεστένων & Ζαχάρως

2.1.3	«Αποκατάσταση-Ανάδειξη Ναού Επικουρίου Απόλλωνα Βασσών - Γ' Φάση», τίτλος υποέργου: «Προμήθεια και εγκατάσταση νέας μεμβράνης και νέων μεταλλικών φερόντων στοιχείων στην ανωδομή του στεγάστρου προστασίας του Ναού του Επικουρίου Απόλλωνα των Βασσών»	3.100.000,00 €	Υπουργείο Πολιτισμού	Ανδρίτσαινα Κρέστενα	ΠΕΠ ΔΥΤΙΚΗ ΕΛΛΑΔΑ 2021-2027	A
2.2.1	Δημιουργία περιπατητικής διαδρομής παραλιακού άξονα Ραχών- Κ. Σαμικού	1.500.000,00 €	Ανδρίτσαινα Κρέστενα	Ανδρίτσαινα Κρέστενα	ΠΕΠ ΔΥΤΙΚΗ ΕΛΛΑΔΑ 2021-2027	B
2.2.2	Προώθηση Αγροδιατροφής (Εκδηλώσεις - δρώμενα στο πλαίσιο προώθησης θεματικής ενότητας Γαστρονομίας)	100.000,00 €	Ζαχάρω	Ζαχάρω	ΠΕΠ ΔΥΤΙΚΗ ΕΛΛΑΔΑ 2021-2027	A
2.2.3	Σχέδιο Δράσης για τις Ενέργειες προώθησης και προβολής του Τουριστικού Προϊόντος του Δήμου Ζαχάρως, Ηλείας	200.000,00 €	Ζαχάρω	Ζαχάρω	ΠΕΠ ΔΥΤΙΚΗ ΕΛΛΑΔΑ 2021-2027	A
2.2.4	Τεχνικός Σύμβουλος προσδιορισμού λειτουργικών απαιτήσεων & τεχνικών προδιαγραφών «Σχεδίου Δράσης Τουριστικού Προϊόντος του Δήμου Ζαχάρως, Ηλείας»	37.200,00 €	Ζαχάρω	Ζαχάρω		ΆΛΛΕΣ ΠΗΓΕΣ

2.2.5	Δημιουργία και Ανάπτυξη θεματικών τουριστικών διαδρομών με έμφαση την ανάδειξη και την αξιοποίηση του πλούσιου πολιτιστικού αποθέματος του Δήμου Ζαχάρως	1.200.000,00 €	Ζαχάρω	Ζαχάρω	ΠΕΠ ΔΥΤΙΚΗ ΕΛΛΑΔΑ 2021-2027	A
2.2.6	Εκσυγχρονισμός υφιστάμενων εγκαταστάσεων και δικτύων υποδομών περιοχής λίμνης Καϊάφα	2.977.711,70 €	ΕΤΑΔ ΑΕ	Ζαχάρω	ΠΕΠ ΔΥΤΙΚΗ ΕΛΛΑΔΑ 2021-2027	A
2.2.7	Κατασκευή, βελτίωση και ανάδειξη δασικών μονοπατιών Δήμου Αρχαίας Ολυμπίας	1.000.000,00 €	Αρχαία Ολυμπία	Αρχαία Ολυμπία	ΠΕΠ ΔΥΤΙΚΗ ΕΛΛΑΔΑ 2021-2027	A
2.2.8	Ανάδειξη Μονοπατιών Δήμου Ανδρίτσαινας Κρεστένων	200.000,00 €	Ανδρίτσαινα Κρέστενα	Ανδρίτσαινα Κρέστενα	ΠΕΠ ΔΥΤΙΚΗ ΕΛΛΑΔΑ 2021-2027	B
2.3.1	Δημιουργία Χώρου Προβολής της Ζωής στον Αλφειό Ποταμό (Ψηφιακή Απεικόνιση)	200.000,00 €	Ανδρίτσαινα Κρέστενα	Ανδρίτσαινα Κρέστενα	ΠΕΠ ΔΥΤΙΚΗ ΕΛΛΑΔΑ 2021-2027	B
2.3.2	Τρισδιάστατη ψηφιακή απεικόνιση φυσικών καταστροφών (πυρκαγιές, πλημμύρες, σεισμοί)	1.500.000,00 €	Ανδρίτσαινα Κρέστενα	Ανδρίτσαινα Κρέστενα	ΠΕΠ ΔΥΤΙΚΗ ΕΛΛΑΔΑ 2021-2027	B
2.3.3	Ιστορική σύνδεση και προβολή των σημαντικότερων γεγονότων της νεότερης και σύγχρονης ιστορίας του Δήμου Ζαχάρως	254.200,00 €	Ζαχάρω	Ζαχάρω	ΠΕΠ ΔΥΤΙΚΗ ΕΛΛΑΔΑ 2021-2027	B
2.3.4	Δημιουργία Ψηφιακού Διαδραστικού Κέντρου Φιγαλείας	620.000,00 €	Ζαχάρω	Ζαχάρω	ΠΕΠ ΔΥΤΙΚΗ ΕΛΛΑΔΑ 2021-2027	B
2.3.5	Προμήθεια και εγκατάσταση ενεργειακά αυτόνομων συστημάτων για παροχή Internet και εφαρμογών IoT σε απομακρυσμένες κτηνοτροφικές μονάδες (Γεωπληροφορική αποτύπωση υφιστάμενης κατάστασης και ανίχνευση δυνατοτήτων προσβασιμότητας στο	496.000,00 €	Ζαχάρω	Ζαχάρω		ΆΛΛΕΣ ΠΗΓΕΣ



Ολοκληρωμένη Χωρική Επένδυση (ΟΧΕ)  
 Δήμων Αρχαίας Ολυμπίας- Ανδρίτσαινας Κρεστένων & Ζαχαρώς

	διαδίκτυο των κτηνοτροφικών εγκαταστάσεων )					
2.3.6	Επέκταση της εφαρμογής visit olympia - Ολοκληρωμένο σύστημα διαδραστικής ενημέρωσης, πληροφόρησης και ανάδειξης του τουριστικού και πολιτιστικού αποθέματος (integrated digital smart)	200.000,00 €	Διαδημοτικό	Διαδημοτικό	ΠΕΠ ΔΥΤΙΚΗ ΕΛΛΑΔΑ 2021-2027	B
2.3.7	Ανάδειξη Ιστορικού Αποθέματος Δ.Ε. Ανδρίτσαινας με τη δημιουργία μνημείου για την επανάσταση του 1821	300.000,00 €	Ανδρίτσαινα Κρέστενα	Ανδρίτσαινα Κρέστενα	ΠΕΠ ΔΥΤΙΚΗ ΕΛΛΑΔΑ 2021-2027	B
2.3.8	Δημιουργία χώρου προβολής της αγροτικής ζωής του τόπου	500.000,00 €	Ανδρίτσαινα Κρέστενα	Ανδρίτσαινα Κρέστενα	ΠΕΠ ΔΥΤΙΚΗ ΕΛΛΑΔΑ 2021-2027	B
2.3.9	Παρατηρητήρια χώρων θέασης του Φυσικού Περιβάλλοντος (1. Ναός Επικούριου Απόλλωνα 2. Θεισόα 3. Μύλοι Ανδρίτσαινας 4. Αρχαίο Αίψυ 5. Παλιοφάναρο Φρίξας, 6. Αρχαία Σαμία, 7. Μπάμπες Μακρисиών	300.000,00 €	Ανδρίτσαινα Κρέστενα	Ανδρίτσαινα Κρέστενα	ΠΕΠ ΔΥΤΙΚΗ ΕΛΛΑΔΑ 2021-2027	B
2.3.10	Ολοκλήρωση Ψηφιοποίησης Αρχείων Βιβλιοθήκης Ανδρίτσαινας και προβολή του έργου που φιλοξενεί	200.000,00 €	Ανδρίτσαινα Κρέστενα	Ανδρίτσαινα Κρέστενα	ΠΕΠ ΔΥΤΙΚΗ ΕΛΛΑΔΑ 2021-2027	B
2.3.11	Δημιουργία κέντρου με αναφορά στο έργο και στη ζωή του ξενοφώντα	150.000,00 €	Ανδρίτσαινα Κρέστενα	Ανδρίτσαινα Κρέστενα	ΠΕΠ ΔΥΤΙΚΗ ΕΛΛΑΔΑ 2021-2027	B



Ολοκληρωμένη Χωρική Επένδυση (ΟΧΕ)  
Δήμων Αρχαίας Ολυμπίας- Ανδρίτσαινας Κρεστένων & Ζαχάρως

2.3.12	Κατασκευή χώρου υπαίθριων εκδηλώσεων στην ιστορική έδρα του Δήμου	400.000,00 €	Ανδρίτσαινα Κρέστενα	Ανδρίτσαινα Κρέστενα	ΠΕΠ ΔΥΤΙΚΗ ΕΛΛΑΔΑ 2021-2027	B
2.3.13	Κατασκευή περιμετρικής οδού Ανδρίτσαινας για τη βελτίωση της πρόσβασης στο Ναό του Επικούριου Απόλλωνα	3.500.000,00 €	Ανδρίτσαινα Κρέστενα	Ανδρίτσαινα Κρέστενα	ΠΕΠ ΔΥΤΙΚΗ ΕΛΛΑΔΑ 2021-2027	B
2.3.14	Διατήρηση και ανάδειξη της Αρχιτεκτονικής της Ανδρίτσαινας και των ορεινών οικισμών με τη δημιουργία δομής λιθοξόων	300.000,00 €	Ανδρίτσαινα Κρέστενα	Ανδρίτσαινα Κρέστενα	ΠΕΠ ΔΥΤΙΚΗ ΕΛΛΑΔΑ 2021-2027	B
2.3.15	Αποπεράτωση παραποτάμιας οδού	2.000.000,00 €	Ανδρίτσαινα Κρέστενα	Ανδρίτσαινα Κρέστενα	ΠΕΠ ΔΥΤΙΚΗ ΕΛΛΑΔΑ 2021-2027	B
3.1.1	Ενίσχυση της ίδρυσης/ εκσυγχρονισμού μικρών και πολύ μικρών επιχειρήσεων στους τομείς του τουρισμού, της αγροδιατροφής και της προσαρμογής στην κλιματική αλλαγή εντός του Δήμου Ζαχάρως	496.000,00 €	Ζαχάρω	Ζαχάρω		ΆΛΛΕΣ ΠΗΓΕΣ
3.1.2	Δημιουργία Δομής Υποστήριξης Επιχειρηματικότητας & Ανάπτυξης Καινοτομίας	1.000.000,00 €	Επιμελητήριο	Διαδημοτικό		B
3.1.3	Κέντρο Υποστήριξης- Πληροφόρησης Ευπαθών Κοινωνικών Ομάδων για την βελτίωση των συνθηκών πρόσβασης στην αγορά εργασίας (σε 3 επιλεγμένους χώρους των 3 δήμων)	600.000,00 €	Διαδημοτικό	Διαδημοτικό	ΠΕΠ ΔΥΤΙΚΗ ΕΛΛΑΔΑ 2021-2027	B
3.1.4	Εξηλεκτρισμός συστημάτων Παραγωγικών Περιοχών για την προσέλκυση νέων παραγωγών	400.000,00 €	Ανδρίτσαινα Κρέστενα	Ανδρίτσαινα Κρέστενα	ΠΕΠ ΔΥΤΙΚΗ ΕΛΛΑΔΑ 2021-2027	B



Ολοκληρωμένη Χωρική Επένδυση (ΟΧΕ)  
 Δήμων Αρχαίας Ολυμπίας- Ανδρίτσαινας Κρεστένων & Ζαχάρως

3.1.5	Κατασκευή - εκσυγχρονισμός αρδευτικών έργων δήμου	3.000.000,00 €	Ανδρίτσαινα Κρέστενα	Ανδρίτσαινα Κρέστενα	ΠΕΠ ΔΥΤΙΚΗ ΕΛΛΑΔΑ 2021-2027	B
3.1.6	Ανακαίνιση Δημοτικών Εγκαταστάσεων για τη Διαμονή Κτηνοτρόφων και Κοπαδιών (Φανάρι)	150.000,00 €	Ανδρίτσαινα Κρέστενα	Ανδρίτσαινα Κρέστενα	ΠΕΠ ΔΥΤΙΚΗ ΕΛΛΑΔΑ 2021-2027	B
3.2.1	Τεχνικός Σύμβουλος/ Εκπόνηση Μελετών για την Αγροτική Ανάπτυξη	72.000,00 €	Ζαχάρω	Ζαχάρω		ΆΛΛΕΣ ΠΗΓΕΣ
3.2.2	Ανακαίνιση ανενεργών δημοτικών κτιρίων και διαμόρφωση τους για φιλοξενία εργατών γης για την ενίσχυση του πρωτογενούς τομέα	1.000.000,00 €	Ανδρίτσαινα Κρέστενα	Ανδρίτσαινα Κρέστενα	ΠΕΠ ΔΥΤΙΚΗ ΕΛΛΑΔΑ 2021-2027	ΆΛΛΕΣ ΠΗΓΕΣ
3.3.1	Αγροτική Ανάπτυξη με Ευφυή Γεωργία: Μονάδες Γεωργικού Πειραματισμού και εκπαίδευσης (ΜΓΠΕ)	1.240.000,00 €	Ζαχάρω	Ζαχάρω		ΆΛΛΕΣ ΠΗΓΕΣ
3.3.2	Δημιουργία ΒΙΟΠΑ για τη στέγαση της βιοτεχνίας στη νότια Ηλεία	2.000.000,00 €	Ανδρίτσαινα Κρέστενα	Ανδρίτσαινα Κρέστενα		ΆΛΛΕΣ ΠΗΓΕΣ
4.2.1	Ανάδειξη παραλιακού μετώπου με την ολοκλήρωση του Αθλητικού Κέντρου	250.000,00 €	Ανδρίτσαινα Κρέστενα	Ανδρίτσαινα Κρέστενα	ΠΕΠ ΔΥΤΙΚΗ ΕΛΛΑΔΑ 2021-2027	A
4.2.2	Ανάπλαση και επέκταση αθλητικών εγκαταστάσεων ευρύτερης περιοχής Στρεφίου, "Το πάρκο του Ολυμπιακού ιδεώδους"	1.800.000,00 €	Αρχαία Ολυμπία	Αρχαία Ολυμπία	ΠΕΠ ΔΥΤΙΚΗ ΕΛΛΑΔΑ 2021-2027	A
4.2.3	Προμήθεια εξοπλισμού για Δημοτικό Γυμναστήριο	70.000,00 €	Αρχαία Ολυμπία	Αρχαία Ολυμπία	ΠΕΠ ΔΥΤΙΚΗ ΕΛΛΑΔΑ 2021-2027	B
4.2.4	Διαμόρφωση και λειτουργία κατασκηνώσεων κοινότητας Λάλα	700.000,00 €	Αρχαία Ολυμπία	Αρχαία Ολυμπία	ΠΕΠ ΔΥΤΙΚΗ ΕΛΛΑΔΑ 2021-2027	B
4.2.5	Διαμόρφωση και λειτουργία παιδικού σταθμού κοινότητας Λάλα	250.000,00 €	Αρχαία Ολυμπία	Αρχαία Ολυμπία	ΠΕΠ ΔΥΤΙΚΗ ΕΛΛΑΔΑ 2021-2027	B

4.2.6	Αποκατάσταση και διαμόρφωση ξενοδοχείου "ΑΠΟΛΛΩΝ" για τη δημιουργία χώρων παροχής υπηρεσιών παιδείας	5.000.000,00 €	Αρχαία Ολυμπία	Αρχαία Ολυμπία	ΠΕΠ ΔΥΤΙΚΗ ΕΛΛΑΔΑ 2021-2027	B
4.2.7	Κατασκευή υποδομών για αθλητικές δραστηριότητες ποταμού	400.000,00 €	Ανδρίτσαινα Κρέστενα	Ανδρίτσαινα Κρέστενα	ΠΕΠ ΔΥΤΙΚΗ ΕΛΛΑΔΑ 2021-2027	B
4.2.8	Κατασκευή Νηπιαγωγείου στην Κρέστενα	1.500.000,00 €	Ανδρίτσαινα Κρέστενα	Ανδρίτσαινα Κρέστενα	ΠΕΠ ΔΥΤΙΚΗ ΕΛΛΑΔΑ 2021-2027	B
4.2.9	Δημιουργία οργανωμένης τουριστικής κατασκήνωσης (Camping) στο παραλιακό μέτωπο	500.000,00 €	Ανδρίτσαινα Κρέστενα	Ανδρίτσαινα Κρέστενα	ΠΕΠ ΔΥΤΙΚΗ ΕΛΛΑΔΑ 2021-2027	B
4.2.10	Κατασκευή χώρου πολιτισμού στην Κρέστενα	1.500.000,00 €	Ανδρίτσαινα Κρέστενα	Ανδρίτσαινα Κρέστενα	ΠΕΠ ΔΥΤΙΚΗ ΕΛΛΑΔΑ 2021-2027	B
4.2.11	Κατασκευή κολυμβητηρίου στα Κρέστενα	3.000.000,00 €	Ανδρίτσαινα Κρέστενα	Ανδρίτσαινα Κρέστενα	ΠΕΠ ΔΥΤΙΚΗ ΕΛΛΑΔΑ 2021-2027	ΆΛΛΕΣ ΠΗΓΕΣ
4.2.12	Αποπεράτωση Αρχαίου Θεάτρου ΑΙΠΥ (Πλατιάνα)	300.000,00 €	Ανδρίτσαινα Κρέστενα	Ανδρίτσαινα Κρέστενα		ΆΛΛΕΣ ΠΗΓΕΣ
4.2.13	Αναστήλωση Ιεράς Μονής Ίσοβας (Τρυπητή)	300.000,00 €	Ανδρίτσαινα Κρέστενα	Ανδρίτσαινα Κρέστενα		ΆΛΛΕΣ ΠΗΓΕΣ
4.3.1	Ενίσχυση ψηφιακών υπηρεσιών, εφαρμογών και συστημάτων ΤΠΕ με σκοπό τον ψηφιακό μετασχηματισμό των Δήμων	925.000,00 €	Διαδημοτικό	Διαδημοτικό	ΠΕΠ ΔΥΤΙΚΗ ΕΛΛΑΔΑ 2021-2027	B
4.3.2	Σύστημα Τεκμηρίωσης Ζημιών μετά από σεισμό	496.000,00 €	Ζαχάρω	Ζαχάρω		ΆΛΛΕΣ ΠΗΓΕΣ
4.3.3	Ψηφιακός μετασχηματισμός Αγροτικών Ιατρείων με εκσυγχρονισμό του ιατρικού εξοπλισμού	150.000,00 €	Ανδρίτσαινα Κρέστενα	Ανδρίτσαινα Κρέστενα	ΠΕΠ ΔΥΤΙΚΗ ΕΛΛΑΔΑ 2021-2027	B

**ΓΕΝΙΚΟ ΣΥΝΟΛΟ**

**108.428.817,75 €**

## 7.2 Εξειδίκευση δράσεων ΟΧΕ

A/A 2.1.1 Τίτλος Πράξης	ΔΙΑΜΟΡΦΩΣΗ ΤΟΥΡΙΣΤΙΚΗΣ ΔΙΑΔΡΟΜΗΣ ΑΠΟ ΓΕΦΥΡΑ ΚΛΑΔΕΟΥ ΕΩΣ ΟΛΥΜΠΙΑΚΗ ΑΚΑΔΗΜΙΑ ΚΑΙ ΕΩΣ ΛΙΝΑΡΙΑ
Στρατηγικοί Στόχοι Σ. ΟΧΕ/ΒΑΑ	Άξονας Στρατηγικής ΟΧΕ/ΒΑΑ 2 Οργάνωση, προβολή και προώθηση του τουριστικού και πολιτιστικού προϊόντος της περιοχής μέσα από την σύνδεση με ήπιες εναλλακτικές τουριστικές δραστηριότητες της ορεινής ενδοχώρας και την ενσωμάτωση καινοτόμων προσεγγίσεων
Άξονας Προτεραιότητας Σ. ΟΧΕ/ΒΑΑ	2.1
Ειδικός Στόχος Σ. ΟΧΕ/ΒΑΑ	Ειδικός Στόχος ΟΧΕ/ΒΑΑΕ 2.1 Ανάδειξη και προβολή του πολιτισμού της Αρχαίας Ολυμπίας και του αρχαιολογικού τριπόλου Αρχ. Ολυμπίας- Αρχ. Ήλιδας και Ναού Επικούρειου Απόλλωνα και δημιουργία ολοκληρωμένης τουριστικής ταυτότητας με εύρος, διάρκεια και ποιότητα
Προϋπολογισμός	€ 500.000,00
Προτεινόμενες Πηγές χρηματοδότησης	ΕΠ "Δυτική Ελλάδα"
Δικαιούχος φορέας	Δήμος Αρχ. Ολυμπίας
Φορέας λειτουργίας	Δήμος Αρχ. Ολυμπίας
Ωριμότητα	ΥΠΑΡΧΟΝ ΕΡΓΟ ΓΙΑ ΜΕΤΑΦΟΡΑ ΣΤΟ ΕΠ 2021-2027
Χρονοδιάγραμμα	
<b>Φυσικό αντικείμενο</b>	
Το έργο αφορά στην υλοποίηση εργασιών σήμανσης, ανάδειξης και ήπιας αξιοποίησης τουριστικής διαδρομής, η οποία ξεκινάει από τη γέφυρα Κλαδέου έως την Ολυμπιακή Ακαδημία και έως Λιναριά.	
<b>Σκοπιμότητα</b>	
Στόχος είναι η ανάδειξη μιας τουριστικής διαδρομής, η οποία θα συμβάλει στη διάχυση των επισκεπτών σε περιοχές που μέχρι σήμερα υστερούν σε όρους προσέλκυσης επισκεπτών.	
<b>Ωφελούμενοι – Ομάδες στόχου</b>	
<b>Συμβατότητα με άλλα Σχέδια</b>	

A/A 1.1.8 Τίτλος Πράξης	ΛΕΙΤΟΥΡΓΙΚΗ ΚΑΙ ΑΙΣΘΗΤΙΚΗ ΑΝΑΒΑΘΜΙΣΗ ΔΗΜΟΣΩΝ ΥΠΑΙΘΡΙΩΝ ΧΩΡΩΝ ΑΡΧΑΙΑΣ ΟΛΥΜΠΙΑΣ
Στρατηγικοί Στόχοι Σ. ΟΧΕ/ΒΑΑ	Άξονας Στρατηγικής ΟΧΕ/ΒΑΑ 1 Στήριξη και συμπλήρωση των υποδομών για την προστασία των φυσικών πόρων, με αναβάθμιση και εξυγίανση των λειτουργιών των οικιστικών συγκεντρώσεων, στη βάση της βιωσιμότητας και πρόληψης/διαχείρισης των συνεπειών της κλιματικής αλλαγής

Άξονας Προτεραιότητας Σ. ΟΧΕ/ΒΑΑ	1.1
Ειδικός Στόχος Σ. ΟΧΕ/ΒΑΑ	Ειδικός Στόχος ΟΧΕ/ΒΑΑΕ 1.1 Προστασία και διατήρηση της φύσης, της βιοποικιλότητας και των πράσινων υποδομών
Προϋπολογισμός	€ 1.124.706,05
Προτεινόμενες Πηγές χρηματοδότησης	ΕΠ "Δυτική Ελλάδα"
Δικαιούχος φορέας	Δήμος Αρχ. Ολυμπίας
Φορέας λειτουργίας	Δήμος Αρχ. Ολυμπίας
Ωριμότητα	ΥΠΑΡΧΟΝ ΕΡΓΟ ΓΙΑ ΜΕΤΑΦΟΡΑ ΣΤΟ ΕΠ2021-2027
Χρονοδιάγραμμα	
<b>Φυσικό αντικείμενο</b>	
<p>Το έργο αφορά την αναβάθμιση και τον εξωραϊσμό των δημόσιων υπαίθριων χώρων της Αρχαίας Ολυμπίας, στην βελτίωση της προσβασιμότητας και της ασφάλειας, στην ενίσχυση του πρασίνου και στην ενδυνάμωση της συνολικής εικόνας της Αρχαίας Ολυμπίας ως πολιτιστικού και τουριστικού προορισμού.</p>	
<b>Σκοπιμότητα</b>	
<p>Η έλλειψη σύγχρονων υποδομών και οι αυξημένες ανάγκες εξυπηρέτησης των πολιτών και των επισκεπτών καθιστούν αναγκαία την υλοποίηση ενός έργου αισθητικής και λειτουργικής αναβάθμισης.</p> <p>Το έργο αποσκοπεί στην ενίσχυση της βιωσιμότητας, της ασφάλειας, της αισθητικής και της πολιτιστικής ταυτότητας της πόλης, δημιουργώντας έναν φιλόξενο, λειτουργικό και περιβαλλοντικά φιλικό αστικό χώρο.</p>	
<b>Ωφελούμενοι – Ομάδες στόχου</b>	
Συμβατότητα με άλλα Σχέδια	

A/A 1.1.9 Τίτλος Πράξης	<b>ΔΡΑΣΕΙΣ ΒΕΛΤΙΩΣΗΣ ΚΟΙΝΟΧΡΗΣΤΩΝ ΧΩΡΩΝ ΓΙΑ ΤΗΝ ΑΝΑΔΕΙΞΗ ΣΗΜΕΙΩΝ ΕΝΔΙΑΦΕΡΟΝΤΟΣ ΣΕ ΚΟΙΝΟΤΗΤΕΣ ΤΗΣ ΟΡΕΙΝΗΣ ΟΛΥΜΠΙΑΣ</b>
Στρατηγικοί Στόχοι Σ. ΟΧΕ	<b>ΟΧΕ ΟΛΥΜΠΙΑ ΑΝΔΡΙΤΣΑΙΝΑ ΚΡΕΣΤΕΝΑ ΖΑΧΑΡΩ</b>
Άξονας Παρέμβασης Σ. ΟΧΕ	A.Π.2. – A.Π.4.
Ειδικός Στόχος Σ. ΟΧΕ	E.Σ.2.1. – E.Σ.2.3.- E.Σ.4.2.
Προϋπολογισμός	€ 2.500.000,00
Πρόγραμμα χρηματοδότησης	ΕΠ «Δυτική Ελλάδα» 2021-27
Ταμείο χρηματοδότησης	ΕΤΠΑ
Δικαιούχος φορέας	Δήμος Αρχαίας Ολυμπίας
Φορέας λειτουργίας	Δήμος Αρχαίας Ολυμπίας
Ωριμότητα	A' τρίμηνο 2025
Χρονοδιάγραμμα	2025-2028
<b>Φυσικό αντικείμενο</b>	

Ανάδειξη της Αρχαίας Ολυμπίας και της Περιοχής Παρέμβασης σε παγκόσμιο προορισμό τουρισμού που συνδέει τα μνημεία του πολιτισμού και της φύσης με τα εθνικά και διεθνή πολιτιστικά δίκτυα και την πολιτιστική βιομηχανία.

Ενίσχυση της κοινωνικής συνοχής, μείωση των χωροκοινωνικών ανισοτήτων και εξασφάλιση της πρόσβασης στις απαραίτητες υπηρεσίες και υποδομές κοινωνικής στήριξης σε όλους και όλες, με ιδιαίτερη εστίαση σε ειδικές ομάδες πληθυσμού με μεγαλύτερη ευαλωτότητα.

Το προτεινόμενο έργο αφορά στο σχεδιασμό και στην υλοποίηση αρχιτεκτονικών διαμορφώσεων, στο πλαίσιο μιας βιοκλιματικής παρέμβασης στους δημόσιους χώρους των ορεινών κοινοτήτων της Δημοτικής Ενότητας Φολόης (Λαμπεία – Λάλα - Αντρώνι – Πανόπουλο – Κακοτάρι – Κούμανη – Φολόη - Δούκα) και της Δημοτικής ενότητας Αρχαίας Ολυμπίας (Αρχαία Πίσσα – Καμένη - Σμίλας – Πελοπίου - Χελιδονιού) και στον επαναπροσδιορισμό, αυτών των χώρων, ως πυρήνες συνάντησης και αλληλεπίδρασης της τοπικής κοινωνίας αλλά και των επισκεπτών/τουριστών. Πιο συγκεκριμένα το προτεινόμενο έργο περιλαμβάνει εργασίες ανάπλασης ελεύθερων δημοσίων χώρων των ως αν τοπικών κοινοτήτων και τη δικτύωση τους μέσω των προτεινόμενων διαδρομών πεζοπορίας. Στις προτεινόμενες δράσεις περιλαμβάνονται επιπλέον η προμήθεια και εγκατάσταση σύγχρονου εξοπλισμού δραστηριοτήτων, αστικού εξοπλισμού (καλάθια απορριμμάτων, σύγχρονα φωτιστικά σώματα led, εξοπλισμού παιδικής χαράς κ.λπ.), και εξοπλισμού τηλε -ελέγχου – τηλεχειρισμού.

Ενδεικτικά παραδείγματα αναπλάσεων αποτελούν:

- Βιοκλιματικές και αισθητικές αναπλάσεις κοινόχρηστων χώρων για την εξασφάλιση της προσβασιμότητας των ΑμεΑ και την ασφαλή κίνηση πολιτών και επισκεπτών. Στις παρεμβάσεις περιλαμβάνονται κατασκευή παρτεριών και πλήρωση αυτών με κηπευτικό χώμα, και εγκατάσταση φυτικού υλικού, κατασκευή καθιστικών διατάξεων και κερκίδων, εγκατάσταση φωτισμού εξοικονόμησης ενέργειας - ηλεκτρολογικές εγκαταστάσεις, εργασίες υποδομών αποστράγγισης και συλλογής όμβριων, εργασίες υδροδότησης και άρδευσης των χώρων πρασίνου. Στόχος είναι η λειτουργική και αισθητική αναβάθμιση και η δημιουργία συνθηκών ώστε οι επιλεγμένοι χώροι να καταστούν πόλοι έλξης και αναψυχής των κατοίκων, περιοίκων και των επισκεπτών.
- Κατασκευή παιδικών χαρών – Στόχος είναι η δημιουργία φιλικών προς το περιβάλλον χώρων από φυσικά υλικά (ξυλεία ακακίας/ροβινίας) με σκοπό τη ενίσχυση της αλληλεπίδρασης των παιδιών και νηπίων με τη φύση. Στις κατασκευές θα δοθεί ιδιαίτερη μνεία στην ενσωμάτωση των ΑΜΕΑ στο δημόσιο χώρο, με τη χρήση ειδικού εξοπλισμού (καμπύλο καθιστικό εξοπλισμό, παιχνίδια παιδικής χαράς για ΑΜΕΑ) καθώς και με τη δημιουργία αναβάσεων με κλίση 5% για την πλήρη προσπελασιμότητα των ΑΜΕΑ στο σύνολο των πάρκων που θα δημιουργηθούν.

#### Σκοπιμότητα

Οι προτεινόμενες ενέργειες αποσκοπούν στη βελτίωση της κινητικότητας και την αναβάθμιση της εικόνας των τοπικών κοινοτήτων μέσα από την ανάδειξη της ιδιαίτερης πολιτιστικής και ιστορικής ταυτότητας αλλά και του μοναδικού κάλους των περιοχών.

Επιμέρους στόχοι αποτελούν:

- Η βελτίωση της αισθητικής και η αναβάθμιση της λειτουργικότητας των δημόσιων χώρων
- Η αύξηση της ασφάλειας και της προσβασιμότητας στις περιοχές παρέμβασης,
- Η αρμονική ένταξη στα ιδιαίτερα χαρακτηριστικά και χρήσεις που περιβάλλουν την περιοχή παρέμβασης,
- η βιωσιμότητα, ανθεκτικότητα και ο βιοκλιματικός σχεδιασμός των πλατειών/οδών.
- η αναβάθμιση της ποιότητας ζωής των κατοίκων των κοινοτήτων με μικρές αλλά ουσιαστικές παρεμβάσεις,

<ul style="list-style-type: none"> <li>Η βελτίωση της ποιότητας ζωής των κατοίκων, προσδίδοντας νέες ενεργητικές – δημιουργικές δραστηριότητες, υποστηρίζοντας την ελκυστικότητα των ορεινών κοινοτήτων και το χρόνο παραμονής των επισκεπτών.</li> </ul>
<b>Ωφελούμενοι – Ομάδες στόχου</b>
Όλοι οι μόνιμοι κάτοικοι του Δήμου και των όμορων κοινοτήτων, καθώς και οι επισκέπτες.
<b>Συμβατότητα με άλλα Σχέδια</b>
---

<b>A/A 4.2.2</b> Τίτλος Πράξης	<b>ΑΝΑΠΛΑΣΗ ΚΑΙ ΕΠΕΚΤΑΣΗ ΑΘΛΗΤΙΚΩΝ ΕΓΚΑΤΑΣΤΑΣΕΩΝ ΠΕΡΙΟΧΗΣ ΣΤΡΕΦΙΟΥ «ΤΟ ΠΑΡΚΟ ΤΟΥ ΟΛΥΜΠΙΑΚΟΥ ΙΔΕΩΔΟΥΣ»</b>
Στρατηγικοί Στόχοι Σ. ΟΧΕ	Άξονας Στρατηγικής ΟΧΕ/ΒΑΑ 4 Δημογραφική ανάκαμψη της περιοχής, στήριξη της κοινωνικής συνοχής και της εξάλειψης των αποκλεισμών, εξασφάλιση της πρόσβασης όλων στις απαραίτητες υπηρεσίες και υποδομές με ιδιαίτερη εστίαση σε ευάλωτες ομάδες του πληθυσμού
Άξονας Παρέμβασης Σ. ΟΧΕ	4.2
Ειδικός Στόχος Σ. ΟΧΕ	Ειδικός Στόχος ΟΧΕ/ΒΑΑΕ 4.2 Στήριξη και ενίσχυση των απαραίτητων υποδομών και εγκαταστάσεων (υγεία- πρόνοια, κοινωνικές υπηρεσίες, αθλητισμός- πολιτισμός κ.α.)
Προϋπολογισμός	€ 1.800.000,00
Πρόγραμμα χρηματοδότησης	ΕΠ «Δυτική Ελλάδα» 2021-27
Ταμείο χρηματοδότησης	ΕΤΠΑ
Δικαιούχος φορέας	Δήμος Αρχαίας Ολυμπίας
Φορέας λειτουργίας	Δήμος Αρχαίας Ολυμπίας
Ωριμότητα	Ωρίμανση Β' τρίμηνο 2025
Χρονοδιάγραμμα	2025-2028
<b>Φυσικό αντικείμενο</b>	
<p>Το έργο περιλαμβάνει ολοκληρωμένη ανάπλαση χώρου πλησίον της περιοχής της τ.κ. Στρεφίου. Πιο συγκεκριμένα, το έργο περιλαμβάνει παρεμβάσεις:</p> <ul style="list-style-type: none"> <li>• Πρασίνου</li> <li>• Υδάτινες παρεμβάσεις</li> <li>• Παρεμβάσεις σκίασης</li> <li>• Συστήματα φωτισμού ΑΠΕ</li> <li>• Παρεμβάσεις αναψυχής (παιδική χαρά)</li> <li>• Περιπατητικές διαδρομές</li> <li>• Παρεμβάσεις σκίασης</li> <li>• Χώροι άθλησης (ποδόσφαιρο, βόλεϊ, μπάσκετ, ενόργανη γυμναστική) με μπαλόνι</li> <li>• Ψηφιακές τεχνολογίες</li> </ul> <p>Το «Πάρκο του Ολυμπιακού Ιδεώδους» θα αποτελεί μία ολοκληρωμένη θεματική αστική παρέμβαση με θέμα τον Ολυμπισμό και την υγιή άμιλλα.</p>	
<b>Σκοπιμότητα</b>	
Σκοπός μέσα από τη συγκεκριμένη παρέμβαση, είναι η δημιουργία ενός χώρου αναψυχής για την τοπική κοινωνία της Ολυμπίας και της ευρύτερης περιοχής, αλλά και ενός χώρου – (σημείου ενδιαφέροντος) όπου μέσω της συγκοινωνίας (ηλεκτρικά λεωφορεία) θα έχουν	

<p>τη δυνατότητα οι επισκέπτες να απολαύσουν στιγμές ευεξίας και διασκέδασης. Το πάρκο θα ενδείκνυται για επίσκεψη από όλες τις ηλικιακές ομάδες μεμονωμένα, αλλά και από οικογένειες. Μέσα στο πάρκο θα υπάρχουν σημεία ενδιαφέροντος όπου ο επισκέπτης θα μπορεί να εκπαιδευτεί σχετικά με την ιστορία διάφορων ολυμπιακών αθλημάτων αλλά και των «θρύλων» που συνέδεσαν τα ονόματά τους με τα Ολυμπιακά Ιδεώδη. Σκοπός είναι το συγκεκριμένο πάρκο να συνδεθεί άρρηκτα με τα εκπαιδευτικά δρώμενα της περιοχής και να χρησιμοποιηθεί ως ένας χώρος εξωστρέφειας και ανταλλαγής ιδεών μεταξύ των νέων. Η καθιέρωση θεματικών δρωμένων αθλητικού – εκπαιδευτικού χαρακτήρα, αλλά και ημερίδων και εκδηλώσεων θα αποτελέσουν εφελκυστικό της διάδοσης του Ολυμπιακού Ιδεώδους τόσο σε νέους και νέες της περιοχής, όσο και σε σχολεία και εκπαιδευτικά ιδρύματα που επισκέπτονται την περιοχή της Αρχαίας Ολυμπίας.</p>
<p><b>Όφελούμενοι – Ομάδες στόχου</b></p>
<p>Όλοι οι μόνιμοι κάτοικοι του Δήμου και όμορων Δήμων, καθώς και οι επισκέπτες (εγχώριοι ή ξένοι), μαθητές /νέοι, Αθλητικά Σωματεία /Σύλλογοι – ενίσχυση της ποιότητας ζωής.</p>
<p><b>Συμβατότητα με άλλα Σχέδια</b></p>
<p>Σύνδεση με τα σημεία ενδιαφέροντος της Αρχαίας Ολυμπίας</p> <ul style="list-style-type: none"> <li>• Αρχαιολογικός χώρος</li> <li>• Αρχαιολογικό Μουσείο</li> <li>• Μουσείο Πετραλιά</li> <li>• Δρυοδάσος Φολόης</li> <li>• Δάσος Κάπελης</li> <li>• Καταρράκτες Νεμούτας</li> <li>• Περιπατητικά μονοπάτια</li> </ul>

A/A 02 Τίτλος Πράξης	<b>ΚΑΤΑΣΚΕΥΗ, ΒΕΛΤΙΩΣΗ ΚΑΙ ΑΝΑΔΕΙΞΗ ΔΑΣΙΚΩΝ ΜΟΝΟΠΑΤΙΩΝ ΔΗΜΟΥ ΑΡΧΑΙΑΣ ΟΛΥΜΠΙΑΣ</b>
Στρατηγικοί Στόχοι Σ. ΟΧΕ	<b>Άξονας Στρατηγικής ΟΧΕ/ΒΑΑ 2 Οργάνωση, προβολή και προώθηση του τουριστικού και πολιτιστικού προϊόντος της περιοχής μέσα από την σύνδεση με ήπιες εναλλακτικές τουριστικές δραστηριότητες της ορεινής ενδοχώρας και την ενσωμάτωση καινοτόμων προσεγγίσεων</b>
Άξονας Παρέμβασης Σ. ΟΧΕ	Άξονας Στρατηγικής ΟΧΕ/ΒΑΑ 2 Οργάνωση, προβολή και προώθηση του τουριστικού και πολιτιστικού προϊόντος της περιοχής μέσα από την σύνδεση με ήπιες εναλλακτικές τουριστικές δραστηριότητες της ορεινής ενδοχώρας και την ενσωμάτωση καινοτόμων προσεγγίσεων
Ειδικός Στόχος Σ. ΟΧΕ/	Ειδικός Στόχος ΟΧΕ/ΒΑΑΕ 2.2 Ανάπτυξη εναλλακτικών και ήπιων μορφών τουρισμού ( π.χ. οικοτουρισμός, ιαματικός και θερμαλιστικός, φυσιολατρικός και περιπατητικός, αγροτουρισμός, γαστρονομικός, αθλητικός, τρίτης ηλικίας, θρησκευτικός)
Προϋπολογισμός	€ 1.000.000,00
Πρόγραμμα χρηματοδότησης	ΕΠ «Δυτική Ελλάδα» 2021-27
Ταμείο χρηματοδότησης	ΕΤΠΑ
Δικαιούχος φορέας	Δήμος Αρχαίας Ολυμπίας
Φορέας λειτουργίας	Δήμος Αρχαίας Ολυμπίας
Ωριμότητα	Ωρίμανση Α' τρίμηνο 2025

<b>Χρονοδιάγραμμα</b>	2025-2028
<b>Φυσικό αντικείμενο</b>	
<p>Αντικείμενο του έργου αποτελούν διάφορων μορφών παρεμβάσεις στο δίκτυο μονοπατιών που χωροθετείται εντός του Δήμου Αρχαίας Ολυμπίας, συνολικού μήκους 129.073 μέτρων. Πρόκειται για τα ακόλουθα μονοπάτια (συνοπτικά):</p> <ol style="list-style-type: none"><li>1. Το μονοπάτι Κλαδέου ποταμού – συνολικού μήκους 1.219 m που έχει αφετηρία χώρο στάθμευσης στην Αρχαία Ολυμπία και κινείται παράπλευρα του ποταμού μέχρι να συναντήσει τον επαρχιακό δρόμο.</li><li>2. Το μονοπάτι Αλφειού ποταμού – με αφετηρία το σημείο τερματισμού του μονοπατιού κλαδέου και σημείο τερματισμού στον οικισμό Νέα Καμένα, συνολικού μήκους 10.451 m.</li><li>3. Το μονοπάτι Λευκανία ποταμού – με συνολικό μήκος 8.861 m που έχει αφετηρία την Ε.Ο. Τρίπολης Ολυμπίας κοντά στον οικισμό Νέα Καμένα οδεύει παράλληλα με τον Λευκανία και καταλήγει στο ξωκλήσι Αγία Κατερίνη.</li><li>4. Το μονοπάτι Φαράγγι Λακκώματος – Αλογοθέτη – με συνολικό μήκος 8.512 m που έχει αφετηρία από το γήπεδο στον οικισμό Νεμούτα και καταλήγει στον Λευκανία ποταμό.</li><li>5. Το μονοπάτι Νεμούτα – Σειντάγα - συνολικού μήκους 8.268 m με αφετηρία από το γήπεδο στον οικισμό Νεμούτα και καταλήγει στον Ερύμανθο ποταμό.</li><li>6. Το μονοπάτι Ερύμανθου ποταμού – Περιβαλλοντικό Μουσείο Φολόης – συνολικού μήκους 17.850m, με αφετηρία το σημείο τερματισμού του μονοπατιού Άμπουλα και τερματισμό στο Περιβαλλοντικό Μουσείο Φολόης.</li><li>7. Το μονοπάτι Περιβαλλοντικό Μουσείο Φολόης – Φυτώριο - Φαράγγι Κενταύρων- συνολικού μήκους 6.575m, με αφετηρία το Περιβαλλοντικό Μουσείο Φολόης και τερματισμό στο Φαράγγι Κενταύρων.</li><li>8. Το μονοπάτι Χαρατσάρι – με συνολικό μήκος 5.574 m, με αφετηρία από το γήπεδο στον οικισμό Νεμούτα και καταλήγει στον κεντρικό Καταρράκτη «Πύλη του Παραδείσου».</li><li>9. Το μονοπάτι Άμπουλας συνολικού μήκους 6.094 m που έχει αφετηρία από το γήπεδο στον οικισμό Νεμούτα και καταλήγει στον Ερύμανθο ποταμό.</li><li>10. Το μονοπάτι Φαράγγι Ανδρωνίου – Σελληείς Ποταμός -Κενταύρων - συνολικού μήκους 9.038 m, με αφετηρία από τον οικισμό Αντρώνι και καταλήγει στον επαρχιακό δρόμο προς τον Οικισμό Κούμανι.</li><li>11. Το μονοπάτι Φολόη - Εκκλησία Αναστάσεως του Σωτήρα – Λάσδικας - συνολικού μήκους 22.167m, με αφετηρία τον οικισμό Φολόης. Ξεκινάει μέσα από τον οικισμό και οδεύει παράλληλα σε επαρχιακό και αγροτοδασικό δρόμο για περίπου 12χλμ. μέχρι την εκκλησία Αναστάσεως του Σωτήρα και στην συνέχεια μπαίνει στο μονοπάτι και καταλήγει στον οικισμό Λάσδικα.</li><li>12. Το μονοπάτι Περιβαλλοντικό Μουσείο Φολόης – Λάμπεια - συνολικού μήκους 14.094m με αφετηρία το Περιβαλλοντικό Μουσείο της Φολόης με κατάληξη τον οικισμό Λάμπεια.</li></ol> <p><i>Αναλυτικά στοιχεία για κάθε ένα από τα παραπάνω μονοπάτια στην Μελέτη του Δασαρχείου Πύργου</i></p> <p>Σύμφωνα με τη σχετική μελέτη του Δασαρχείου Πύργου απαιτούνται παρεμβάσεις ανάδειξης, καθαρισμού και τεχνικών αναβαθμίσεων προκειμένου να ανταποκρίνονται στις ποιοτικές προδιαγραφές της σχετικής νομοθεσίας (υπ' αρ. 151344/165/2017 υπουργικής απόφασης «Καθορισμός τεχνικών προδιαγραφών χάραξης, σήμανσης, διάνοιας και συντήρησης των ορειβατικών – πεζοπορικών μονοπατιών» με τις σχετικές τροποποιήσεις), αλλά και προκειμένου να αναδειχθούν τοπικά μνημεία και αξιοθέατα σε διαδρομές μήκους 130 χιλιομέτρων περίπου.</p>	

Παρεμβάσεις ανάπλασης χώρων και ανάδειξής τους ως σημεία ενδιαφέροντος στις εισόδους και τις εξόδους των μονοπατιών, καθώς και σε σημεία που διέρχονται αυτά εντός κοινοτήτων. Θα επιδιωχθεί η σύνδεση των μονοπατιών με στοιχεία της Μυθολογίας και Ιστορίας της περιοχής. Πιο συγκεκριμένα οι παρεμβάσεις θα αφορούν

Κατασκευή και Βελτίωση Μονοπατιών μέσα από:

- 1) Δημιουργία και βελτίωση δασικών μονοπατιών με χρήση φιλικών προς το περιβάλλον υλικών.
- 2) Τεχνικές εργασίες καθαρισμού, επίστρωσης με λίθους σε τμήματα κατασκευές γεφυρωμάτων & σκαλοπατιών, τοποθετήσεις προστατευτικών κιγκλιδωμάτων και συρματόσχοινων,
- 3) Εξοπλισμό μονοπατιών με πινακίδες πληροφόρησης (ιστορικά, οικολογικά και γεωγραφικά στοιχεία).
- 4) Διαμόρφωση χώρων ενημέρωσης & πληροφόρησης για το δίκτυο μονοπατιών σε στρατηγικά σημεία
- 5) Διαμόρφωση χώρων ανάπαυσης και θέας (κατασκευές στεγάστρων, εγκαταστάσεις αστικού εξοπλισμού) σε στρατηγικά σημεία.

Ανάδειξη των Μονοπατιών με:

- 1) Χρήση ψηφιακών εφαρμογών και χαρτών για την πλοήγηση στα μονοπάτια. Προτείνεται η δημιουργία ολοκληρωμένου πληροφοριακού συστήματος ανάδειξης μονοπατιών ορεινού όγκου Αρχαίας Ολυμπίας, για την ανάδειξη των αποτελεσμάτων του έργου συντήρησης των μονοπατιών, καθώς και των ίδιων των μονοπατιών και των σημείων ενδιαφέροντος κατά μήκος τους, με σύγχρονα μέσα όπως φωτογραφίες βίντεο, εικόνες 360ο και εικονικές περιηγήσεις. Επιπλέον, το έργο περιλαμβάνει ψηφιακή αποτύπωση των 12 μονοπατιών συνολικού μήκους σχεδόν 130 χλμ, ψηφιακή αποτύπωση των σημείων ενδιαφέροντος για τη δημιουργία χαρτογραφικής βάσης δεδομένων. Δημιουργία διαδικτυακής & mobile πολύγλωσσης εφαρμογής με διαδραστικό περιεχόμενο, εικονικές περιηγήσεις, θεματικές αναζητήσεις, δυνατότητες γεωπροσδιορισμού (geolocation) και εντοπισμού, σχεδιασμού διαδρομών και πλοήγησης σε πραγματικό χρόνο, κ.α.
- 2) Διοργάνωση δράσεων για την προβολή του δικτύου, όπως πεζοπορικές εκδηλώσεις και περιβαλλοντικές εκστρατείες.

Παράλληλες Δράσεις σε Άλλες Δημοτικές Κοινότητες με την

- 1) Δημιουργία διασυνδεδεμένου δικτύου μονοπατιών που συνδέει τις δημοτικές κοινότητες.
- 2) Προώθηση τοπικών παραδόσεων και πολιτιστικών στοιχείων μέσω πινακίδων και εκπαιδευτικών δράσεων κατά μήκος των μονοπατιών.

Εκπαιδευτικά και Περιβαλλοντικά Προγράμματα με;

- 1) Διοργάνωση εκπαιδευτικών επισκέψεων για σχολεία και τοπικούς συλλόγους.
- 2) Ενημέρωση για τη σημασία της διατήρησης της βιοποικιλότητας και της προστασίας του περιβάλλοντος.

Δράσεις Προβολής και Προώθησης με τη

- 1) Δημιουργία ιστοσελίδας και υλικού προβολής (βίντεο, φυλλάδια, διαφημίσεις).
- 2) Συνεργασία με τουριστικούς φορείς και επαγγελματίες για την ένταξη των μονοπατιών σε τουριστικά πακέτα.
- 3) Προβολή στο διαδίκτυο και σε επιλεγμένα μέσα κοινωνικής δικτύωσης

#### Σκοπιμότητα

- ✓ Ανάδειξη του φυσικού πλούτου της περιοχής
- ✓ Ανάδειξη της χλωρίδας και της πανίδας της περιοχής
- ✓ Ενίσχυση του εναλλακτικού τουρισμού
- ✓ Ανάδειξη στοιχείων της μυθολογίας και της ιστορίας

<ul style="list-style-type: none"> <li>✓ Ανάδειξη σημείων ενδιαφέροντος και ενίσχυση επισκεψιμότητας περιοχής</li> <li>✓ Βιώσιμη Τουριστική Ανάπτυξη με την προσέλκυση επισκεπτών με ενδιαφέρον για φυσιολατρικό και πολιτιστικό τουρισμό</li> <li>✓ Προώθηση Υγιεινού Τρόπου Ζωής με τη δημιουργία ασφαλών διαδρομών για φυσική δραστηριότητα (πεζοπορία, τρέξιμο, κλπ)</li> <li>✓ Ενίσχυση Κοινωνικής Συνοχής με τη δημιουργία κοινών δράσεων που ενισχύουν τη συμμετοχή και τη συνεργασία μεταξύ των κοινοτήτων</li> <li>✓ Περιβαλλοντική Ευαισθητοποίηση με την ενδυνάμωση της σχέσης των πολιτών με το περιβάλλον και ενίσχυση της προστασίας των δασών</li> </ul>
<b>Ωφελούμενοι – Ομάδες στόχου</b>
Όλοι οι μόνιμοι κάτοικοι του Δήμου και όμορων Δήμων, οι επισκέπτες καθώς και η τοπική επιχειρηματική κοινότητα
<b>Συμβατότητα με άλλα Σχέδια</b>
---

<b>A/A 1.4.3</b> Τίτλος Πράξης	<b>ΕΝΕΡΓΕΙΑΚΗ ΑΝΑΒΑΘΜΙΣΗ ΛΥΚΕΙΟΥ ΠΕΛΟΠΙΟΥ</b>
Στρατηγικοί Στόχοι Σ. ΟΧΕ	Άξονας Στρατηγικής ΟΧΕ/ΒΑΑ 1 Στήριξη και συμπλήρωση των υποδομών για την προστασία των φυσικών πόρων, με αναβάθμιση και εξυγίανση των λειτουργιών των οικιστικών συγκεντρώσεων, στη βάση της βιωσιμότητας και πρόληψης/διαχείρισης των συνεπειών της κλιματικής αλλαγής
Άξονας Παρέμβασης Σ. ΟΧΕ	1.4
Ειδικός Στόχος Σ. ΟΧΕ	Ειδικός Στόχος ΟΧΕ/ΒΑΑ 1.4 Μέτρα και παρεμβάσεις για την βελτίωση της ενεργειακής απόδοσης και την μείωση των εκπομπών αερίων του θερμοκηπίου
Κατηγορία Δράσεων	Ενεργειακή αναβάθμιση δημόσιων κτιρίων και υποδομών
Πεδίο παρέμβασης	Ανακαίνιση για ενεργειακή απόδοση ή μέτρα ενεργειακής απόδοσης σε δημόσια υποδομή, έργα επίδειξης και υποστηρικτικά μέτρα
Προϋπολογισμός	€ 500.000,00
Πρόγραμμα χρηματοδότησης	ΕΠ «Δυτική Ελλάδα» 2021-27
Ταμείο χρηματοδότησης	ΕΤΠΑ
Δικαιούχος φορέας	Δήμος Αρχαίας Ολυμπίας
Φορέας λειτουργίας	Δήμος Αρχαίας Ολυμπίας
Ωριμότητα	Εκκρεμού μελέτη και εγκρίσεις
Χρονοδιάγραμμα	2025-2028
<b>Φυσικό αντικείμενο</b>	
Το έργο αφορά στην υλοποίηση εργασιών ενεργειακής αναβάθμισης σε σχολικό κτήριο. Θα εκτελεστούν εργασίες τόσο στο κέλυφος, όσο και στο εσωτερικό του κτηρίου.	
<b>Σκοπιμότητα</b>	
Στόχος είναι η μείωση της κατανάλωσης ενέργειας στο κτήριο, καθώς και η βελτίωση της αισθητικής του..	
<b>Ωφελούμενοι – Ομάδες στόχου</b>	
Όλοι οι πολίτες και επισκέπτες της περιοχής παρέμβασης	

Συμβατότητα με άλλα Σχέδια
-

A/A 1.4.4 Τίτλος Πράξης	<b>ΕΝΕΡΓΕΙΑΚΗ ΑΝΑΒΑΘΜΙΣΗ ΓΥΜΝΑΣΙΟΥ - ΛΥΚΕΙΟΥ ΒΑΣΙΛΑΚΙΟΥ</b>
Στρατηγικοί Στόχοι Σ. ΟΧΕ	Άξονας Στρατηγικής ΟΧΕ/ΒΑΑ 1 Στήριξη και συμπλήρωση των υποδομών για την προστασία των φυσικών πόρων, με αναβάθμιση και εξυγίανση των λειτουργιών των οικιστικών συγκεντρώσεων, στη βάση της βιωσιμότητας και πρόληψης/διαχείρισης των συνεπειών της κλιματικής αλλαγής
Άξονας Παρέμβασης Σ. ΟΧΕ	1.4
Ειδικός Στόχος Σ. ΟΧΕ	Ειδικός Στόχος ΟΧΕ/ΒΑΑ 1.4 Μέτρα και παρεμβάσεις για την βελτίωση της ενεργειακής απόδοσης και την μείωση των εκπομπών αερίων του θερμοκηπίου
Κατηγορία Δράσεων	Ενεργειακή αναβάθμιση δημόσιων κτιρίων και υποδομών
Πεδίο παρέμβασης	Ανακαίνιση για ενεργειακή απόδοση ή μέτρα ενεργειακής απόδοσης σε δημόσια υποδομή, έργα επίδειξης και υποστηρικτικά μέτρα
Προϋπολογισμός	€ 600.000,00
Πρόγραμμα χρηματοδότησης	ΕΠ «Δυτική Ελλάδα» 2021-27
Ταμείο χρηματοδότησης	ΕΤΠΑ
Δικαιούχος φορέας	Δήμος Αρχαίας Ολυμπίας
Φορέας λειτουργίας	Δήμος Αρχαίας Ολυμπίας
Οριμότητα	Εκκρεμούν μελέτη και εγκρίσεις
Χρονοδιάγραμμα	2025-2028
<b>Φυσικό αντικείμενο</b>	
Το έργο αφορά στην υλοποίηση εργασιών ενεργειακής αναβάθμισης σε σχολικό κτήριο. Θα εκτελεστούν εργασίες τόσο στο κέλυφος, όσο και στο εσωτερικό του κτηρίου.	
<b>Σκοπιμότητα</b>	
Στόχος είναι η μείωση της κατανάλωσης ενέργειας στο κτήριο, καθώς και η βελτίωση της αισθητικής του..	
<b>Ωφελούμενοι – Ομάδες στόχου</b>	
Όλοι οι πολίτες και επισκέπτες της περιοχής παρέμβασης	
Συμβατότητα με άλλα Σχέδια	
-	

A/A 1.4.5 Τίτλος Πράξης	<b>ΕΝΕΡΓΕΙΑΚΗ ΑΝΑΒΑΘΜΙΣΗ ΓΥΜΝΑΣΙΟΥ ΠΕΛΟΠΙΟΥ</b>
Στρατηγικοί Στόχοι Σ. ΟΧΕ	Άξονας Στρατηγικής ΟΧΕ/ΒΑΑ 1 Στήριξη και συμπλήρωση των υποδομών για την προστασία των φυσικών πόρων, με αναβάθμιση και εξυγίανση των λειτουργιών των οικιστικών συγκεντρώσεων, στη βάση της βιωσιμότητας και πρόληψης/διαχείρισης των συνεπειών της κλιματικής αλλαγής

Άξονας Παρέμβασης Σ. ΟΧΕ	1.4
Ειδικός Στόχος Σ. ΟΧΕ	Ειδικός Στόχος ΟΧΕ/ΒΑΑ 1.4 Μέτρα και παρεμβάσεις για την βελτίωση της ενεργειακής απόδοσης και την μείωση των εκπομπών αερίων του θερμοκηπίου
Κατηγορία Δράσεων	Ενεργειακή αναβάθμιση δημόσιων κτιρίων και υποδομών
Πεδίο παρέμβασης	Ανακαίνιση για ενεργειακή απόδοση ή μέτρα ενεργειακής απόδοσης σε δημόσια υποδομή, έργα επίδειξης και υποστηρικτικά μέτρα
Προϋπολογισμός	€ 500.000,00
Πρόγραμμα χρηματοδότησης	ΕΠ «Δυτική Ελλάδα» 2021-27
Ταμείο χρηματοδότησης	ΕΤΠΑ
Δικαιούχος φορέας	Δήμος Αρχαίας Ολυμπίας
Φορέας λειτουργίας	Δήμος Αρχαίας Ολυμπίας
Ωριμότητα	Εκκρεμούν μελέτη και εγκρίσεις
Χρονοδιάγραμμα	2025-2028
<b>Φυσικό αντικείμενο</b>	
Το έργο αφορά στην υλοποίηση εργασιών ενεργειακής αναβάθμισης σε σχολικό κτήριο. Θα εκτελεστούν εργασίες τόσο στο κέλυφος, όσο και στο εσωτερικό του κτηρίου.	
<b>Σκοπιμότητα</b>	
Στόχος είναι η μείωση της κατανάλωσης ενέργειας στο κτήριο, καθώς και η βελτίωση της αισθητικής του..	
<b>Οφελούμενοι – Ομάδες στόχου</b>	
Όλοι οι πολίτες και επισκέπτες της περιοχής παρέμβασης	
<b>Συμβατότητα με άλλα Σχέδια</b>	
-	

A/A 4.2.4 Τίτλος Πράξης	<b>ΔΙΑΜΟΡΦΩΣΗ ΚΑΙ ΛΕΙΤΟΥΡΓΙΑ ΚΑΤΑΣΚΗΝΩΣΕΩΝ ΚΟΙΝΟΤΗΤΑΣ ΛΑΛΑ</b>
Στρατηγικοί Στόχοι Σ. ΟΧΕ/ΒΑΑ	Άξονας Στρατηγικής ΟΧΕ/ΒΑΑ 4 Δημογραφική ανάκαμψη της περιοχής, στήριξη της κοινωνικής συνοχής και της εξάλειψης των αποκλεισμών, εξασφάλιση της πρόσβασης όλων στις απαραίτητες υπηρεσίες και υποδομές με ιδιαίτερη εστίαση σε ευάλωτες ομάδες του πληθυσμού
Άξονας Προτεραιότητας Σ. ΟΧΕ/ΒΑΑ	4.2
Ειδικός Στόχος Σ. ΟΧΕ/ΒΑΑ	Ειδικός Στόχος ΟΧΕ/ΒΑΑΕ 4.2 Στήριξη και ενίσχυση των απαραίτητων υποδομών και εγκαταστάσεων (υγεία- πρόνοια, κοινωνικές υπηρεσίες, αθλητισμός- πολιτισμός κ.α.)
Προϋπολογισμός	€ 700.000,00
Προτεινόμενες Πηγές χρηματοδότησης	ΕΠ "Δυτική Ελλάδα"
Δικαιούχος φορέας	Δήμος Αρχ. Ολυμπίας
Φορέας λειτουργίας	Δήμος Αρχ. Ολυμπίας

Ωριμότητα	Προμελέτη
Χρονοδιάγραμμα	
<b>Φυσικό αντικείμενο</b>	
Το έργο αφορά σε ήπια επέμβαση εντός της κοινότητας Λάλα για την δημιουργία κατασκήνωσης.	
<b>Σκοπιμότητα</b>	
Το έργο θα συμβάλει στον εμπλουτισμό, εκσυγχρονισμό και ανάδειξη του πολιτιστικού και φυσικού αποθέματος της περιοχής παρέμβασης, εμπλουτίζοντας το τουριστικό προϊόν και συμβάλλοντας στη βελτίωση της εμπειρίας των επισκεπτών της περιοχής.	
<b>Ωφελούμενοι – Ομάδες στόχου</b>	
<b>Συμβατότητα με άλλα Σχέδια</b>	

A/A 1.2.8 Τίτλος Πράξης	ΑΠΟΧΕΤΕΥΣΗ ΛΥΜΑΤΩΝ ΤΚ ΚΟΣΚΙΝΑ, ΜΑΓΕΙΡΑ, ΚΛΑΔΕΟΥ ΤΟΥ ΚΕΝΤΡΙΚΟΥ ΑΠΟΧΕΤΕΥΤΙΚΟΥ ΑΓΩΓΟΥ ΚΑΙ ΣΥΝΔΕΣΗ ΤΟΥ ΜΕ ΤΟ ΒΙΟΛΟΓΙΚΟ ΚΑΘΑΡΙΣΜΟ ΑΡΧΑΙΑΣ ΟΛΥΜΠΙΑΣ
Στρατηγικοί Στόχοι Σ. ΟΧΕ/ΒΑΑ	Άξονας Στρατηγικής ΟΧΕ/ΒΑΑ 1 Στήριξη και συμπλήρωση των υποδομών για την προστασία των φυσικών πόρων, με αναβάθμιση και εξυγίανση των λειτουργιών των οικιστικών συγκεντρώσεων, στη βάση της βιωσιμότητας και πρόληψης/διαχείρισης των συνεπειών της κλιματικής αλλαγής
Άξονας Προτεραιότητας Σ. ΟΧΕ/ΒΑΑ	1.2
Ειδικός Στόχος Σ. ΟΧΕ/ΒΑΑ	Ειδικός Στόχος ΟΧΕ/ΒΑΑ 1.2 Αποκατάσταση των υποδομών και ενίσχυση των υπηρεσιών και υποδομών για την πρόληψη και αντιμετώπιση των συνεπειών της κλιματικής αλλαγής και άλλων πιθανών περιβαλλοντικών καταστροφών
Προϋπολογισμός	€ 2.000.000,00
Προτεινόμενες Πηγές χρηματοδότησης	ΕΠ "Δυτική Ελλάδα"
Δικαιούχος φορέας	ΚΟΙΝΟΤΗΤΕΣ ΚΟΣΚΙΝΑ, ΜΑΓΕΙΡΑ, ΚΛΑΔΕΟΥ
Φορέας λειτουργίας	Δήμος Αρχ. Ολυμπίας
Ωριμότητα	
Χρονοδιάγραμμα	
<b>Φυσικό αντικείμενο</b>	
Το έργο αφορά σε εργασίες για την αποχέτευση λυμάτων των ΤΚ Κοσκινά, Μάγειρα, Κλαδέου του Κεντρικού Αποχετευτικού Αγωγού και τη σύνδεση του με το βιολογικό καθαρισμό της Αρχαίας Ολυμπίας.	
<b>Σκοπιμότητα</b>	
Σκοπός του έργου είναι η επέκταση του δικτύου αποχέτευση λυμάτων στην περιοχή παρέμβασης, συμβάλλοντας έτσι στην άρση περιβαλλοντικών κινδύνων και στην ασφαλή διαχείριση λυμάτων.	

<b>Ωφελούμενοι – Ομάδες στόχου</b>
<b>Συμβατότητα με άλλα Σχέδια</b>

A/A 1.2.9 Τίτλος Πράξης	<b>ΚΑΤΑΣΚΕΥΗ ΜΙΚΡΟΥ (COMPACT) ΒΙΟΛΟΓΙΚΟΥ ΚΑΘΑΡΙΣΜΟΥ ΚΑΙ ΣΥΝΔΕΣΗ ΤΟΥ ΔΙΚΤΥΟΥ ΑΠΟΧΕΤΕΥΣΗΣ ΚΟΙΝΟΤΗΤΑΣ ΠΕΡΣΑΙΝΑΣ</b>
Στρατηγικοί Στόχοι Σ. ΟΧΕ/ΒΑΑ	Άξονας Στρατηγικής ΟΧΕ/ΒΑΑ 1 Στήριξη και συμπλήρωση των υποδομών για την προστασία των φυσικών πόρων, με αναβάθμιση και εξυγίανση των λειτουργιών των οικιστικών συγκεντρώσεων, στη βάση της βιωσιμότητας και πρόληψης/διαχείρισης των συνεπειών της κλιματικής αλλαγής
Άξονας Προτεραιότητας Σ. ΟΧΕ/ΒΑΑ	1.2
Ειδικός Στόχος Σ. ΟΧΕ/ΒΑΑ	Ειδικός Στόχος ΟΧΕ/ΒΑΑ 1.2 Αποκατάσταση των υποδομών και ενίσχυση των υπηρεσιών και υποδομών για την πρόληψη και αντιμετώπιση των συνεπειών της κλιματικής αλλαγής και άλλων πιθανών περιβαλλοντικών καταστροφών
Προϋπολογισμός	€ 350.000,00
Προτεινόμενες Πηγές χρηματοδότησης	ΕΠ "Δυτική Ελλάδα"
Δικαιούχος φορέας	Δήμος Αρχ. Ολυμπίας
Φορέας λειτουργίας	Δήμος Αρχ. Ολυμπίας
Ωριμότητα	Προμελέτη - Τελική Ωρίμανση έως Β' τρίμηνο 2025
Χρονοδιάγραμμα	
<b>Φυσικό αντικείμενο</b>	
Το έργο αφορά στη δημιουργία compact βιολογικού καθαρισμού και σύνδεση του δικτύου αποχέτευσης κοινότητας Πέρσαινας.	
<b>Σκοπιμότητα</b>	
Στόχος του έργου είναι η βελτίωση της διαδικασίας επεξεργασίας λυμάτων, ώστε να μειώνεται ο κίνδυνος ρύπανσης και μόλυνσης του περιβάλλοντος.	
<b>Ωφελούμενοι – Ομάδες στόχου</b>	
<b>Συμβατότητα με άλλα Σχέδια</b>	

A/A 1.2.10 Τίτλος Πράξης	<b>ΚΑΤΑΣΚΕΥΗ ΜΙΚΡΟΥ (COMPACT) ΒΙΟΛΟΓΙΚΟΥ ΚΑΘΑΡΙΣΜΟΥ ΚΑΙ ΣΥΝΔΕΣΗ ΤΟΥ ΔΙΚΤΥΟΥ ΑΠΟΧΕΤΕΥΣΗΣ ΚΟΙΝΟΤΗΤΑΣ ΝΕΡΑΙΔΑΣ</b>
Στρατηγικοί Στόχοι Σ. ΟΧΕ/ΒΑΑ	Άξονας Στρατηγικής ΟΧΕ/ΒΑΑ 1 Στήριξη και συμπλήρωση των υποδομών για την προστασία των φυσικών πόρων, με αναβάθμιση και εξυγίανση των λειτουργιών των οικιστικών συγκεντρώσεων, στη βάση

	<b>της βιωσιμότητας και πρόληψης/διαχείρισης των συνεπειών της κλιματικής αλλαγής</b>
<b>Άξονας Προτεραιότητας Σ. ΟΧΕ/ΒΑΑ</b>	1.2
<b>Ειδικός Στόχος Σ. ΟΧΕ/ΒΑΑ</b>	Ειδικός Στόχος ΟΧΕ/ΒΑΑ 1.2 Αποκατάσταση των υποδομών και ενίσχυση των υπηρεσιών και υποδομών για την πρόληψη και αντιμετώπιση των συνεπειών της κλιματικής αλλαγής και άλλων πιθανών περιβαλλοντικών καταστροφών
<b>Προϋπολογισμός</b>	€ 300.000,00
<b>Προτεινόμενες Πηγές χρηματοδότησης</b>	ΕΠ "Δυτική Ελλάδα"
<b>Δικαιούχος φορέας</b>	Δήμος Αρχ. Ολυμπίας
<b>Φορέας λειτουργίας</b>	Δήμος Αρχ. Ολυμπίας
<b>Ωριμότητα</b>	Προμελέτη - Τελική Ωρίμανση έως Β' τρίμηνο 2025
<b>Χρονοδιάγραμμα</b>	
<b>Φυσικό αντικείμενο</b>	
Το έργο αφορά στη δημιουργία compact βιολογικού καθαρισμού και σύνδεση του δικτύου αποχέτευσης κοινότητας Νεράιδας.	
<b>Σκοπιμότητα</b>	
Στόχος του έργου είναι η βελτίωση της διαδικασίας επεξεργασίας λυμάτων, ώστε να μειώνεται ο κίνδυνος ρύπανσης και μόλυνσης του περιβάλλοντος.	
<b>Ωφελούμενοι – Ομάδες στόχου</b>	
<b>Συμβατότητα με άλλα Σχέδια</b>	

<b>A/A 2.1.2</b> <b>Τίτλος Πράξης</b>	<b>ΑΠΟΚΑΤΑΣΤΑΣΗ ΚΑΙ ΔΙΑΜΟΡΦΩΣΗ ΞΕΝΟΔΟΧΕΙΟΥ "ΞΕΝΙΟΣ ΖΕΥΣ" ΓΙΑ ΤΗ ΔΗΜΙΟΥΡΓΙΑ ΠΟΛΥΧΩΡΟΥ ΠΟΛΙΤΙΣΜΟΥ ΤΟΥ ΔΗΜΟΥ ΑΡΧΑΙΑΣ ΟΛΥΜΠΙΑΣ</b>
<b>Στρατηγικοί Στόχοι Σ. ΟΧΕ/ΒΑΑ</b>	<b>Άξονας Στρατηγικής ΟΧΕ/ΒΑΑ 2 Οργάνωση, προβολή και προώθηση του τουριστικού και πολιτιστικού προϊόντος της περιοχής μέσα από την σύνδεση με ήπιες εναλλακτικές τουριστικές δραστηριότητες της ορεινής ενδοχώρας και την ενσωμάτωση καινοτόμων προσεγγίσεων</b>
<b>Άξονας Προτεραιότητας Σ. ΟΧΕ/ΒΑΑ</b>	2.1
<b>Ειδικός Στόχος Σ. ΟΧΕ/ΒΑΑ</b>	Ειδικός Στόχος ΟΧΕ/ΒΑΑΕ 2.1 Ανάδειξη και προβολή του πολιτισμού της Αρχαίας Ολυμπίας και του αρχαιολογικού τριπόλου Αρχ. Ολυμπίας- Αρχ. Ήλιδας και Ναού Επικούρειου Απόλλωνα και δημιουργία ολοκληρωμένης τουριστικής ταυτότητας με εύρος, διάρκεια και ποιότητα
<b>Προϋπολογισμός</b>	€ 5.000.000,00
<b>Προτεινόμενες Πηγές χρηματοδότησης</b>	ΕΠ "Δυτική Ελλάδα"
<b>Δικαιούχος φορέας</b>	ΚΟΙΝΟΤΗΤΑ ΑΡΧΑΙΑΣ ΟΛΥΜΠΙΑΣ

<b>Φορέας λειτουργίας</b>	Δήμος Αρχ. Ολυμπίας
<b>Ωριμότητα</b>	
<b>Χρονοδιάγραμμα</b>	
<b>Φυσικό αντικείμενο</b>	
<p>Το έργο αφορά την αποκατάσταση και διαμόρφωση του εμβληματικού κτηρίου του ξενοδοχείου "Ξένιος Ζευς", με στόχο τη μετατροπή του σε έναν σύγχρονο πολυχώρο πολιτισμού που θα συμβάλει στην ανάδειξη της πολιτιστικής κληρονομιάς, την προώθηση των τεχνών και την ενίσχυση των κοινωνικών και πολιτιστικών δραστηριοτήτων του Δήμου Αρχαίας Ολυμπίας.</p> <p>Οι παρεμβάσεις που θα υλοποιηθούν περιλαμβάνουν αρχιτεκτονική και στατική αποκατάσταση του κτηρίου, διατηρώντας την ιστορική και αισθητική του ταυτότητα, εσωτερική διαρρύθμιση και ανακαίνιση χώρων, βελτίωση της προσβασιμότητας για ΑμεΑ, με την κατασκευή ανελκυστήρων, ραμπών και ειδικών υποδομών, τοποθέτηση σύγχρονου εξοπλισμού για την υποστήριξη ψηφιακών δράσεων, προβολών και τηλεδιασκέψεων.</p>	
<b>Σκοπιμότητα</b>	
<p>Σκοπός του έργου είναι η δημιουργία ενός πολυλειτουργικού χώρου πολιτισμού που θα φιλοξενεί εκθέσεις, εκδηλώσεις, εκπαιδευτικά προγράμματα και δράσεις τοπικής, εθνικής και διεθνούς εμβέλειας. Ακόμα, η ενίσχυση της πολιτιστικής κληρονομιάς της Ολυμπίας μέσω εκθέσεων και δράσεων που θα συνδέονται με την ιστορία των Ολυμπιακών Αγώνων και τον αρχαίο ελληνικό πολιτισμό, η διάσωση και αξιοποίηση ενός σημαντικού κτηρίου που αποτελεί μέρος της νεότερης πολιτιστικής κληρονομιάς της περιοχής, καθώς και η προσέλκυση επισκεπτών, ερευνητών και καλλιτεχνών, δημιουργώντας ένα νέο σημείο πολιτιστικού ενδιαφέροντος στην Αρχαία Ολυμπία.</p>	
<b>Ωφελούμενοι – Ομάδες στόχου</b>	
<b>Συμβατότητα με άλλα Σχέδια</b>	

<b>A/A 4.2.6</b> Τίτλος Πράξης	<b>ΑΠΟΚΑΤΑΣΤΑΣΗ ΚΑΙ ΔΙΑΜΟΡΦΩΣΗ ΞΕΝΟΔΟΧΕΙΟΥ "ΑΠΟΛΛΩΝ" ΓΙΑ ΤΗ ΔΗΜΙΟΥΡΓΙΑ ΧΩΡΩΝ ΠΑΡΟΧΗΣ ΥΠΗΡΕΣΙΩΝ ΠΑΙΔΕΙΑΣ</b>
<b>Στρατηγικοί Στόχοι Σ. ΟΧΕ/ΒΑΑ</b>	<b>Άξονας Στρατηγικής ΟΧΕ/ΒΑΑ 4 Δημογραφική ανάκαμψη της περιοχής, στήριξη της κοινωνικής συνοχής και της εξάλειψης των αποκλεισμών, εξασφάλιση της πρόσβασης όλων στις απαραίτητες υπηρεσίες και υποδομές με ιδιαίτερη εστίαση σε ευάλωτες ομάδες του πληθυσμού</b>
<b>Άξονας Προτεραιότητας Σ. ΟΧΕ/ΒΑΑ</b>	4.2
<b>Ειδικός Στόχος Σ. ΟΧΕ/ΒΑΑ</b>	Ειδικός Στόχος ΟΧΕ/ΒΑΑΕ 4.2 Στήριξη και ενίσχυση των απαραίτητων υποδομών και εγκαταστάσεων (υγεία- πρόνοια, κοινωνικές υπηρεσίες, αθλητισμός- πολιτισμός κ.α.)
<b>Προϋπολογισμός</b>	€ 5.000.000,00
<b>Προτεινόμενες Πηγές χρηματοδότησης</b>	ΕΠ "Δυτική Ελλάδα"
<b>Δικαιούχος φορέας</b>	ΚΟΙΝΟΤΗΤΑ ΑΡΧΑΙΑΣ ΟΛΥΜΠΙΑΣ
<b>Φορέας λειτουργίας</b>	Δήμος Αρχ. Ολυμπίας

Ωριμότητα	
Χρονοδιάγραμμα	
<b>Φυσικό αντικείμενο</b>	
<p>Το έργο αφορά την αποκατάσταση και αναβάθμιση του κτηρίου του ξενοδοχείου "Απόλλων", με σκοπό τη μετατροπή του σε πολυλειτουργικό χώρο εκπαίδευσης και υποστήριξης της παιδείας στην περιοχή της Αρχαίας Ολυμπίας. Η διαμόρφωση αυτή αποσκοπεί στην δημιουργία ενός σύγχρονου εκπαιδευτικού κέντρου που θα φιλοξενεί διάφορες εκπαιδευτικές δραστηριότητες, σεμινάρια, εκπαιδευτικά προγράμματα και κοινωνικές δράσεις</p>	
<b>Σκοπιμότητα</b>	
<p>Η σκοπιμότητα του έργου βασίζεται στην ανάγκη να αξιοποιηθεί το υπάρχον κτήριο του ξενοδοχείου "Απόλλων" για τη δημιουργία ενός εκπαιδευτικού πόλου που θα συμβάλει στην ενίσχυση της εκπαίδευσης, της μάθησης και της κοινωνικής αλληλεπίδρασης στην περιοχή της Αρχαίας Ολυμπίας. Η μετατροπή του κτηρίου σε χώρους παροχής υπηρεσιών παιδείας θα προσφέρει σημαντικά οφέλη στους κατοίκους, στους επισκέπτες, αλλά και σε όσους ενδιαφέρονται να συμμετέχουν σε εκπαιδευτικά προγράμματα.</p>	
<b>Ωφελούμενοι – Ομάδες στόχου</b>	
<b>Συμβατότητα με άλλα Σχέδια</b>	

A/A 4.2.4 Τίτλος Πράξης	<b>ΔΙΑΜΟΡΦΩΣΗ ΚΑΙ ΛΕΙΤΟΥΡΓΙΑ ΠΑΙΔΙΚΟΥ ΣΤΑΘΜΟΥ ΚΟΙΝΟΤΗΤΑΣ ΛΑΛΑ</b>
Στρατηγικοί Στόχοι Σ. ΟΧΕ/ΒΑΑ	<b>Άξονας Στρατηγικής ΟΧΕ/ΒΑΑ 4 Δημογραφική ανάκαμψη της περιοχής, στήριξη της κοινωνικής συνοχής και της εξάλειψης των αποκλεισμών, εξασφάλιση της πρόσβασης όλων στις απαραίτητες υπηρεσίες και υποδομές με ιδιαίτερη εστίαση σε ευάλωτες ομάδες του πληθυσμού</b>
Άξονας Προτεραιότητας Σ. ΟΧΕ/ΒΑΑ	4.2
Ειδικός Στόχος Σ. ΟΧΕ/ΒΑΑ	Ειδικός Στόχος ΟΧΕ/ΒΑΑΕ 4.2 Στήριξη και ενίσχυση των απαραίτητων υποδομών και εγκαταστάσεων (υγεία- πρόνοια, κοινωνικές υπηρεσίες, αθλητισμός- πολιτισμός κ.α.)
Προϋπολογισμός	€ 250.000,00
Προτεινόμενες Πηγές χρηματοδότησης	ΕΠ "Δυτική Ελλάδα"
Δικαιούχος φορέας	Δήμος Αρχ. Ολυμπίας
Φορέας λειτουργίας	Δήμος Αρχ. Ολυμπίας
Ωριμότητα	
Χρονοδιάγραμμα	
<b>Φυσικό αντικείμενο</b>	
<p>Οι εργασίες που περιλαμβάνονται στο έργο αφορούν στην αρχιτεκτονική αναβάθμιση και διαμόρφωση του κτηρίου του παιδικού σταθμού, ώστε να πληροί τις σύγχρονες προδιαγραφές ασφαλείας και ευημερίας των παιδιών, στην προμήθεια και εγκατάσταση</p>	

<p>σύγχρονων παιδαγωγικών και ασφαλιστικών υποδομών όπως έπιπλα και εξοπλισμός κατάλληλος για τα παιδιά (παιχνίδια, εκπαιδευτικά εργαλεία, υπολογιστές για εκπαιδευτική χρήση) και στη διαμόρφωση εξωτερικών χώρων παιχνιδιού με ασφαλή και διαμορφωμένο εξοπλισμό.</p>
<p><b>Σκοπιμότητα</b></p> <p>Η σκοπιμότητα του έργου έγκειται στην ανάγκη για την υποστήριξη της πρώιμης εκπαίδευσης και τη διασφάλιση της ασφαλούς και ποιοτικής φροντίδας των παιδιών στην κοινότητα Λάλα, προσφέροντας στους γονείς τη δυνατότητα να αναπτύξουν τις επαγγελματικές και κοινωνικές τους δραστηριότητες, ενώ τα παιδιά θα έχουν την ευκαιρία για δημιουργική μάθηση και κοινωνική ενσωμάτωση από την προσχολική ηλικία.</p>
<p><b>Ωφελούμενοι – Ομάδες στόχου</b></p>
<p><b>Συμβατότητα με άλλα Σχέδια</b></p>

<p>A/A 2.3.6                  Τίτλος Πράξης</p>	<p><i>Επέκταση της εφαρμογής visit olympia - Ολοκληρωμένο σύστημα διαδραστικής ενημέρωσης, πληροφόρησης και ανάδειξης του τουριστικού και πολιτιστικού αποθέματος (integrated digital smart)</i></p>
<p>Στρατηγικοί Στόχοι Σ. ΟΧΕ/BAA</p>	<p>Άξονας Στρατηγικής ΟΧΕ/BAA 2 Οργάνωση, προβολή και προώθηση του τουριστικού και πολιτιστικού προϊόντος της περιοχής μέσα από την σύνδεση με ήπιες εναλλακτικές τουριστικές δραστηριότητες της ορεινής ενδοχώρας και την ενσωμάτωση καινοτόμων προσεγγίσεων</p>
<p>Άξονας Προτεραιότητας Σ. ΟΧΕ/BAA</p>	<p>2</p>
<p>Ειδικός Στόχος Σ. ΟΧΕ/BAA</p>	<p>Ειδικός Στόχος ΟΧΕ/BAAE 2.3 Ανάπτυξη υποδομών, διαδρομών, εγκαταστάσεων κ.α. για την προώθηση του τουρισμού και την διεύρυνση του τουριστικού προϊόντος με την αξιοποίηση και σύγχρονων ψηφιακών τεχνολογιών και εφαρμογών</p>
<p>Κατηγορία δράσεων</p>	
<p>Πεδίο παρέμβασης</p>	
<p>Προϋπολογισμός</p>	<p>€ 200.000,00</p>
<p>Πρόγραμμα χρηματοδότησης</p>	<p>ΕΠ «Δυτική Ελλάδα» 2021-27</p>
<p>Ταμείο χρηματοδότησης</p>	<p>ΕΤΠΑ</p>
<p>Δικαιούχος φορέας</p>	<p>Δήμος Αρχαίας Ολυμπίας</p>
<p>Φορέας λειτουργίας</p>	<p>Δήμος Αρχαίας Ολυμπίας</p>
<p>Οριμότητα</p>	<p>Β' τρίμηνο 2025</p>
<p>Χρονοδιάγραμμα</p>	
<p><b>Φυσικό αντικείμενο</b></p>	<p>Το έργο αφορά την επέκταση και αναβάθμιση της εφαρμογής "Visit Olympia – Integrated Digital Smart Region", μιας ολοκληρωμένης ψηφιακής πλατφόρμας που στοχεύει στη βελτίωση της τουριστικής εμπειρίας και της εξυπηρέτησης των επισκεπτών της Αρχαίας Ολυμπίας, μέσω έξυπνων ψηφιακών τεχνολογιών.</p>
<p><b>Σκοπιμότητα</b></p>	

Η επέκταση της εφαρμογής "Visit Olympia – Integrated Digital Smart Region" σκοπό έχει την βελτίωση της εμπειρίας των επισκεπτών μέσω έξυπνων και διαδραστικών υπηρεσιών, την ανάδειξη του πολιτιστικού και ιστορικού πλούτου της Αρχαίας Ολυμπίας με σύγχρονα ψηφιακά μέσα, τη στήριξη της τοπικής οικονομίας και την ενίσχυση της διασύνδεσης των τουριστικών υπηρεσιών και τέλος τη δημιουργία ενός έξυπνου, βιώσιμου και καινοτόμου τουριστικού προορισμού, σύμφωνα με τις σύγχρονες ψηφιακές και περιβαλλοντικές τάσεις.

<b>Ωφελούμενοι – Ομάδες στόχου</b>
<b>Συμβατότητα με άλλα Σχέδια</b>

<b>A/A 4.3.1</b> Τίτλος Πράξης	<b>ΕΝΙΣΧΥΣΗ ΨΗΦΙΑΚΩΝ ΥΠΗΡΕΣΙΩΝ ΜΕ ΣΚΟΠΟ ΤΟΝ ΨΗΦΙΑΚΟ ΜΕΤΑΣΧΗΜΑΤΙΣΜΟ</b>
Στρατηγικοί Στόχοι Σ. ΟΧΕ/ΒΑΑ	Άξονας Στρατηγικής ΟΧΕ/ΒΑΑ 4 Δημογραφική ανάκαμψη της περιοχής, στήριξη της κοινωνικής συνοχής και της εξάλειψης των αποκλεισμών, εξασφάλιση της πρόσβασης όλων στις απαραίτητες υπηρεσίες και υποδομές με ιδιαίτερη εστίαση σε ευάλωτες ομάδες του πληθυσμού
Άξονας Προτεραιότητας Σ. ΟΧΕ/ΒΑΑ	4.2
Ειδικός Στόχος Σ. ΟΧΕ/ΒΑΑ	Ειδικός Στόχος ΟΧΕ/ΒΑΑΕ 4.3 Ψηφιακός εκσυγχρονισμός των υπηρεσιών του Δήμου και συνολική αναβάθμιση των υπηρεσιών προς του πολίτες
Κατηγορία δράσεων	
Πεδίο παρέμβασης	
Προϋπολογισμός	€ 925.000,00
Πρόγραμμα χρηματοδότησης	ΕΠ «Δυτική Ελλάδα» 2021-27
Ταμείο χρηματοδότησης	ΕΤΠΑ
Δικαιούχος φορέας	Διαδημοτικό
Φορέας λειτουργίας	Διαδημοτικό
Ωριμότητα	Β' τρίμηνο 2025
Χρονοδιάγραμμα	
<b>Φυσικό αντικείμενο</b>	
Η προτεινόμενη πράξη αφορά στην ενίσχυση των ψηφιακών υπηρεσιών των Δήμων, με έμφαση στην ενσωμάτωση, τη βιωσιμότητα και την καινοτομία. Στόχος είναι η αξιοποίηση των δυνατοτήτων που προσφέρουν οι ψηφιακές τεχνολογίες προς όφελος των κατοίκων, των επιχειρήσεων, αλλά και των επισκεπτών και για το λόγο αυτό οι δράσεις που θα προκριθούν αφορούν στη βιώσιμη μετακίνηση, την εξοικονόμηση ενέργειας, την ενδυνάμωση της τοπικής δημοκρατίας, την προστασία από κυβερνο-επιθέσεις, την ενίσχυση των ψηφιακών υποδομών και ευρύτερα τη βελτίωση της εξυπηρέτησης των πολιτών, των επιχειρήσεων και της ποιότητας ζωής των κατοίκων.	
<b>Σκοπιμότητα</b>	
Η προτεινόμενη πράξη ευθυγραμμίζεται με τις σύγχρονες ανάγκες για ψηφιακά προηγμένους Δήμους, που μειώνουν τη γραφειοκρατία, διευκολύνουν την πρόσβαση των πολιτών στις δημοτικές υπηρεσίες και ενισχύουν την τοπική δημοκρατία και τη συμμετοχή	

των πολιτών. Επιπλέον, με την βελτίωση των παρεχόμενων ψηφιακών υπηρεσιών, προάγεται η οικονομική ανάπτυξη και ενισχύεται η εμπειρία των επισκεπτών του Δήμου.
<b>Ωφελούμενοι – Ομάδες στόχου</b>
<b>Συμβατότητα με άλλα Σχέδια</b>

A/A 1.1.1 Τίτλος Πράξης	<b>Αισθητική αναβάθμιση Ανδρίτσαινας</b>
Στρατηγικοί Στόχοι Σ. ΟΧΕ/BAA	Άξονας Στρατηγικής ΟΧΕ/BAA 1 Στήριξη και συμπλήρωση των υποδομών για την προστασία των φυσικών πόρων, με αναβάθμιση και εξυγίανση των λειτουργιών των οικιστικών συγκεντρώσεων, στη βάση της βιωσιμότητας και πρόληψης/διαχείρισης των συνεπειών της κλιματικής αλλαγής
Άξονας Προτεραιότητας Σ. ΟΧΕ/BAA	1.1
Ειδικός Στόχος Σ. ΟΧΕ/BAA	Προστασία και διατήρηση της φύσης, της βιοποικιλότητας και των πράσινων υποδομών
Κατηγορία δράσεων	
Πεδίο παρέμβασης	
Προϋπολογισμός	€ 1.200.000,00
Πρόγραμμα χρηματοδότησης	ΕΠ «Δυτική Ελλάδα» 2021-27
Ταμείο χρηματοδότησης	ΕΤΠΑ
Δικαιούχος φορέας	Δήμος Ανδρίτσαινας Κρέστενας
Φορέας λειτουργίας	Δήμος Ανδρίτσαινας Κρέστενας
Ωριμότητα	Β' τρίμηνο 2025
Χρονοδιάγραμμα	6/2025 – 2/2027
<b>Περιγραφή Πράξης</b>	
<b>Φυσικό αντικείμενο</b>	
Περιγραφή	Το έργο αφορά στην ανάπλαση του ευρύτερου τμήματος της δυτικής εισόδου του οικισμού της Ανδρίτσαινας, προκειμένου αφενός να αναβαθμιστεί αισθητικά ο οικισμός, αφετέρου να επιτευχθεί λειτουργική αναδιαμόρφωση και περιβαλλοντική αναβάθμιση των επιμέρους υποδομών, με γνώμονα τις αρχές του βιοκλιματικού σχεδιασμού και της βιώσιμης κινητικότητας. Η μελέτη περιλαμβάνει τον επανασχεδιασμό της δυτικής εισόδου στον οικισμό, με κατασκευή κατάλληλων υποδομών περιπάτου για τους πεζούς, χώρων

στάθμευσης οχημάτων, αύξηση της φύτευσης και γενικότερη ανάδειξη της φυσιογνωμίας του τόπου.

Η περιοχή μελέτης καταλαμβάνει συνολικά έκταση περίπου 4.070 τ.μ. Στην υφιστάμενη κατάσταση, η μελετώμενη ζώνη στερείται διαμορφωμένης υποδομής για την κυκλοφορία των πεζών (πεζοδρόμια, φωτιστικά σώματα, λοιπός αστικός εξοπλισμός), πρόβλεψης για την προσβασιμότητα των ΑΜΕΑ (απουσία ραμπών, μη ύπαρξη όδευσης τυφλών) καθώς και διαθέσιμων χώρων στάθμευσης για την εξυπηρέτηση κατοίκων και επισκεπτών. Εντός της υπό μελέτη έκτασης υπάρχουν υποδομές Περιθαλψης (Κέντρο Υγείας Ανδρίτσαινας), Θρησκευτικοί χώροι (Ι. Ν. Αγίας Μαρίας, Ι.Ν. Αγίου Δημητρίου) και κατοικίες, ενώ περιμετρικά αυτής χωροθετείται η κεντρική πλατεία του οικισμού, πολιτιστικοί χώροι (ανοικτό θέατρο Ανδρίτσαινας), το δημαρχείο Ανδρίτσαινας, το Λαογραφικό Μουσείο, η Νικολοπούλειος Βιβλιοθήκη Ανδρίτσαινας, κτίρια Διοίκησης και κοινωφελείς οργανισμοί (Πυροσβεστικό Κλιμάκιο Ανδρίτσαινας), καθώς και αρκετά εμπορικά καταστήματα, καταστήματα εστίασης-αναψυχής και κτίρια προσωρινής διαμονής. Στο βόρειο άκρο της περιοχής μελέτης χωροθετείται το γήπεδο του οικισμού.

Στα πλαίσια της ανάπλασης προβλέπεται η κατασκευή νέων δαπεδοστρώσεων, νέων πεζοδρομίων στα σημεία που δεν υφίστανται και επέκταση των υφιστάμενων πεζοδρομίων, για την δημιουργία φύτευσης και την τοποθέτηση αστικού εξοπλισμού (καθιστικά, φωτιστικά σώματα, κάλαθοι απορριμμάτων). Αναλυτικότερα, σε όλα τα πεζοδρόμια της περιοχής μελέτης έχει εφαρμοστεί ελεύθερη ζώνη όδευσης πεζών με ελάχιστο πλάτος 1,50μ., ελεύθερη από κάθε είδους εμπόδιο, για τη συνεχή, ασφαλή και ανεμπόδιση κυκλοφορία κάθε κατηγορίας χρηστών. Προκειμένου να επιτευχθεί η εξασφάλιση του ελάχιστου πλάτους ελεύθερης ζώνης όδευσης, δημιουργείται στο τμήμα βόρεια της εισόδου μονόπλευρα του δρόμου πεζοδρόμιο πλάτους 2,20 μ. Αντίστοιχα, στο τμήμα της εισόδου, τα πεζοδρόμια που δημιουργούνται έχουν σε όλα τα σημεία ελάχιστο πλάτος 1,70 μ. ελεύθερο από κάθε είδους εμπόδια. Το βασικό δάπεδο της όδευσης πεζών έχει ως τελική επίστρωση τσιμεντοκυβόλιθους τύπου λιθόστρωτο παλαιωμένο χρώματος σομόν και διαστάσεων 20Χ20Χ6 εκ. με προδιαγραφές Energy Star (ψυχρά υλικά), σε υπόστρωμα οπλισμένου σκυροδέματος C16/20 πάχους 12 εκ., με πλέγμα T131. Στο νέο πεζοδρόμιο εμπροσθεν του Κέντρου Υγείας δημιουργείται οδηγός όδευσης τυφλών που αποτελείται από γκρί ανάγλυφες πλάκες τσιμέντου διαστάσεων 40Χ40Χ3,5 εκ. εμπλουτισμένες με ψυχρά υλικά. Σε επαφή με το κράσπεδο δημιουργείται ζώνη αστικού εξοπλισμού κυμαινόμενου πλάτους, όπου κατασκευάζονται δενδροδόχοι φύτευσης δέντρων και τοποθετούνται οι στύλοι φωτισμού, οι κάλαθοι απορριμμάτων και οι απαιτούμενες πληροφοριακές πινακίδες κλπ. Οι ζώνες στάσης – καθιστικού επισημαίνονται και νοηματοδοτούνται με αλλαγή υλικότητας και χρωματισμού. Το βασικό δάπεδο στάσης (στο οποίο τοποθετούνται τα καθιστικά) επιστρώνεται με τσιμεντοκυβόλιθους τύπου λιθόστρωτο παλαιωμένο χρώματος terra και διαστάσεων 10Χ10Χ6 εκ με προδιαγραφές Energy Star (ψυχρά υλικά) καθώς και πλάκες από πέτρα της περιοχής, ακανόνιστες σε πάχος 3-5 εκ., επί υποστρώματος οπλισμένου σκυροδέματος. Για τις περιοχές κίνησης εντός των ζωνών στάσης, επιλέγεται να χρησιμοποιηθεί σταθεροποιημένο κεραμικό δάπεδο. Επισημαίνεται ότι οι ζώνες στάσης οριοθετούνται από τη ζώνη όδευσης πεζών με λωρίδα εγκιβωτισμού πλάτους 15 εκ. από εμφανές σκυρόδεμα. Επιπλέον, στις ζώνες στάσης-καθιστικού δημιουργούνται διευρυμένες περιοχές υψηλής και χαμηλής φύτευσης σε παρτέρια. Στο τμήμα της εισόδου δημιουργούνται σε εσοχή και σε επιλεγμένα σημεία θέσεις στάθμευσης ΙΧ αυτοκινήτων και τουριστικού λεωφορείου. Συνολικά δημιουργούνται 20 νέες θέσεις στάθμευσης ΙΧ αυτοκινήτων και μια θέση στάθμευσης τουριστικού λεωφορείου. Προτείνεται επιπρόσθετα, η εγκατάσταση νέων φωτιστικών σωμάτων ηλεκτροφωτισμού με ιστό ύψους 4,00 μ.

Οι ανωτέρω εργασίες θα γίνουν σύμφωνα με τα οριζόμενα στα αντίστοιχα άρθρα του τιμολογίου της μελέτης και στα συμβατικά τεύχη της μελέτης, τις ισχύουσες πρότυπες τεχνικές προδιαγραφές, της ισχύουσας νομοθεσίας περί εκτελέσεως Δημοτικών και Κοινοτικών Έργων και τις έγγραφες εντολές της Διευθύνουσας Υπηρεσίας

### Σκοπιμότητα

#### Σκοπιμότητα

Στην υφιστάμενη κατάσταση η περιοχή μελέτη παρουσιάζει αρκετά λειτουργικά προβλήματα, που καθιστούν την χρήση της προβληματική. Όπως αναφέρθηκε, η περιοχή ως επί το πλείστον δεν διαθέτει πεζοδρόμια, ενώ όπου αυτά υπάρχουν, αφενός δεν διαθέτουν επαρκές πλάτος για την κίνηση πεζών, αφετέρου δεν διαθέτουν επιστρωση και τις κατάλληλες ρύσεις, για την προσβασιμότητα των ΑΜΕΑ.

Εκτός των παραπάνω επισημαίνεται ότι η Ανδρίτσαινα στερείται ενός μνημείου για την Επανάσταση του 1821, που θα υπενθυμίζει τη σπουδαία συμβολή των κατοίκων της περιοχής στον αγώνα κατά την Τουρκοκρατία και τη Μεγάλη Επανάσταση του 1821. Ο χώρος όπου μελλοντικά θα ανεγερθεί το Μνημείο Αγωνιστών του 1821 βρίσκεται στο βόρειο άκρο της περιοχής μελέτης, στη θέση όπου βρίσκονται δύο παραδοσιακές βρύσες. Επιπλέον, δεν υφίσταται στην παρούσα φάση δυνατότητα περιπάτου στο περιστατικό τμήμα του οικισμού, προκειμένου να μπορούν κάτοικοι και επισκέπτες να απολαύσουν την αμφιθεατρική θέα του οικισμού και να θαυμάσουν το πλούσιο φυσικό περιβάλλον που περικλείει τον οικισμό. Επομένως γίνεται αντιληπτή η αναγκαιότητα εκτέλεσης του έργου στην εν λόγω περιοχή.

Με τις παρεμβάσεις που θα πραγματοποιηθούν αναβαθμίζεται λειτουργικά και αισθητικά η ευρύτερη περιοχή της εισόδου της Ανδρίτσαινας, διαμορφώνεται ζώνη κατάλληλη για την ασφαλή και ευχάριστη κίνηση των πεζών, ιδιαίτερα των παιδιών και των ατόμων με αναπηρία (ΑΜΕΑ), ενώ βελτιώνεται το κρίσιμο ζήτημα της στάθμευσης οχημάτων στην εν λόγω ζώνη, με τη δημιουργία χώρων στάθμευσης Ι.Χ. οχημάτων και τουριστικών λεωφορείων, γεγονός που θα συνηγορήσει και στην αποσυμφόρηση του κεντρικού οδικού άξονα του οικισμού.

Συγκεκριμένα, με την συνολική παρέμβαση επιτυγχάνεται:

- η διευθέτηση της κυκλοφορίας πεζών και οχημάτων στο τμήμα της εισόδου στον οικισμό,
  - η ομοιογένεια της υποδομής και η ενοποίηση με την κεντρική περιοχή του οικισμού,
  - η βελτίωση του μικροκλίματος, με τη δημιουργία φύτευσης πρασίνου και δεντροστοιχιών, και με τη χρήση ψυχρών υλικών
  - η αναβάθμιση του οδικού χώρου και των πεζοδρομίων σε όλη την επιφάνεια της περιοχής επέμβασης,
  - η άνετη και απρόσκοπτη κίνηση πεζών στο εν λόγω τμήμα του οικισμού,
  - η ασφαλής και ευχάριστη κίνηση και παραμονή των διερχόμενων (εγκατάσταση αστικού εξοπλισμού, στήλων φωτισμού, δημιουργία χώρων καθιστικού, φύτευση),
- Συνολικά, η εν λόγω ανάπλαση προωθεί μια ολιστική προσέγγιση που συνδυάζει οικονομικά, κοινωνικά και περιβαλλοντικά οφέλη.

### Οφελούμενοι – Ομάδες στόχου

**Πολίτες, Επιχειρήσεις**

**Σύνδεση με Επενδυτική Προτεραιότητα/ΕΣ**

Αναβάθμιση των υποδομών του οικισμού υπό το πρίσμα της βιώσιμης ανάπτυξης, με έμφαση στην προστασία της φύσης και της βιοποικιλότητας

**Επιδιωκόμενα αποτελέσματα Προγράμματος**

Βελτίωση του μικροκλίματος, με τη δημιουργία φύτευσης πρασίνου και χρήση ψυχρών υλικών, ενίσχυση της βιώσιμης κινητικότητας, με την εξασφάλιση προσβασιμότητας για όλους χωρίς αποκλεισμούς.

**Συμβατότητα με άλλα Σχέδια**

ΣΠ2vii Ενίσχυση της προστασίας και της διατήρησης της φύσης, της βιοποικιλότητας και των πράσινων υποδομών, μεταξύ άλλων σε αστικές περιοχές και τη μείωση όλων των μορφών ρύπανσης

A/A 1.3.1 Τίτλος Πράξης	<i>Κατασκευή πεζοδρομίων Κάτω Σαμικού πρόσβασης στην παραλία</i>
Στρατηγικοί Στόχοι Σ. ΟΧΕ/BAA	Άξονας Στρατηγικής ΟΧΕ/BAA 1 Στήριξη και συμπλήρωση των υποδομών για την προστασία των φυσικών πόρων, με αναβάθμιση και εξυγίανση των λειτουργιών των οικιστικών συγκεντρώσεων, στη βάση της βιωσιμότητας και πρόληψης/διαχείρισης των συνεπειών της κλιματικής αλλαγής
Άξονας Προτεραιότητας Σ. ΟΧΕ/BAA	1.3
Ειδικός Στόχος Σ. ΟΧΕ/BAA	Ανάπτυξη και ενίσχυση της βιώσιμης, ανθεκτικής στην κλιματική αλλαγή, έξυπνης και ασφαλούς κινητικότητας
Κατηγορία δράσεων	
Πεδίο παρέμβασης	
Προϋπολογισμός	€ 1.300.000,00
Πρόγραμμα χρηματοδότησης	ΕΠ «Δυτική Ελλάδα» 2021-27
Ταμείο χρηματοδότησης	ΕΤΠΑ
Δικαιούχος φορέας	Δήμος Ανδρίτσαινας Κρέστενας
Φορέας λειτουργίας	Δήμος Ανδρίτσαινας Κρέστενας
Ωριμότητα	Β' τρίμηνο 2025
Χρονοδιάγραμμα	6/2025 – 2/2027
<b>Περιγραφή Πράξης</b>	
<b>Φυσικό αντικείμενο</b>	
Περιγραφή	

Το έργο αφορά στη δημιουργία περιπατητικής διαδρομής στον άξονα πρόσβασης στην παραλία, στον οικισμό του Κάτω Σαμικού. Ο εν λόγω άξονας αποτελεί την μοναδική πρόσβαση κατοίκων και επισκεπτών στην παραλία του Κάτω Σαμικού και στο αθλητικό κέντρο του οικισμού, επομένως με την εν λόγω ανάπλαση θα επιτευχθεί τόσο η σύνδεση των πολιτών με την παραλία, όσο και η διασύνδεση με το αθλητικό κέντρο, με γνώμονα τις αρχές του βιοκλιματικού σχεδιασμού και της βιώσιμης κινητικότητας. Η μελέτη περιλαμβάνει τον επανασχεδιασμό κατά μήκος του οδικού άξονα νοτιοδυτικά του οικισμού πρόσβασης στην παραλία, με κατασκευή κατάλληλων υποδομών περιπάτου για τους πεζούς, αύξηση της φύτευσης και γενικότερη ανάδειξη της φυσιογνωμίας του τόπου. Η περιοχή μελέτης καταλαμβάνει συνολικά έκταση περίπου 3.290 τ.μ. Στην υφιστάμενη κατάσταση, η μελετώμενη ζώνη στερείται διαμορφωμένης υποδομής για την κυκλοφορία των πεζών (πεζοδρόμια, φωτιστικά σώματα, λοιπός αστικός εξοπλισμός), καθώς και πρόβλεψης για την προσβασιμότητα των ΑΜΕΑ (απουσία ραμπών, μη ύπαρξη όδευσης τυφλών). Εντός της υπό μελέτη έκτασης υπάρχουν αρκετές κατοικίες και καταλύματα, ενώ περιμετρικά αυτής εντοπίζονται ορισμένα εμπορικά καταστήματα και καταστήματα εστίασης, κτίρια προσωρινής διαμονής και η παιδική χαρά του οικισμού. Εκτός των παραπάνω, η περιοχή διαθέτει σημαντικούς αρχαιολογικούς χώρους: τον αρχαιολογικό χώρο του Κάτω Σαμικού που περιλαμβάνει την προϊστορική ακρόπολη της Αρχαίας Σαμίας, που καταλαμβάνει το βραχώδη λόφο Κλειδί, καθώς και κλασική ακρόπολη που εκτείνεται στα ανατολικά, ενώ επιπλέον στην περιοχή Κλειδί βρίσκεται σε εξέλιξη μεγάλο ανασκαφικό πρόγραμμα το οποίο έφερε στο φως ένα διπλό ναό που χρονολογείται πιθανότατα στον 6ο αιώνα π.χ.

Στα πλαίσια της ανάπλασης προβλέπεται η κατασκευή νέων πεζοδρομίων και νέων δαπεδοστρώσεων, η δημιουργία φύτευσης και η τοποθέτηση αστικού εξοπλισμού (καθιστικά, φωτιστικά σώματα, κάλαθοι απορριμάτων). Αναλυτικότερα, σε όλα τα πεζοδρόμια της περιοχής μελέτης έχει εφαρμοστεί ελεύθερη ζώνη όδευσης πεζών με ελάχιστο πλάτος 1,50μ., ελεύθερη από κάθε είδους εμπόδιο, για τη συνεχή, ασφαλή και ανεμπόδιση κυκλοφορία κάθε κατηγορίας χρηστών. Προκειμένου να επιτευχθεί η εξασφάλιση του ελάχιστου πλάτους ελεύθερης ζώνης όδευσης, δημιουργείται μονόπλευρα του δρόμου, στην νοτιοανατολική πλευρά, πεζοδρόμιο πλάτους 2,20 μ. Το βασικό δάπεδο της όδευσης πεζών έχει ως τελική επίστρωση τσιμεντοκυβόλιθους τύπου λιθόστρωτο παλαιωμένο χρώματος terra και διαστάσεων 20Χ20Χ6 εκ. με προδιαγραφές Energy Star (ψυχρά υλικά), σε υπόστρωμα οπλισμένου σκυροδέματος C16/20 πάχους 12 εκ., με πλέγμα T131. Στο νέο πεζοδρόμιο δημιουργείται οδηγός όδευσης τυφλών που αποτελείται από γκρί ανάγλυφες πλάκες τσιμέντου διαστάσεων 30Χ30Χ3,5 εκ. εμπλουτισμένες με ψυχρά υλικά, και σύμφωνα με τα σχεδιαγράμματα στο Παράρτημα που συνοδεύει το ΦΕΚ 6213/Β/2022-12-07. Στα σημεία τομής της περιπατητικής διαδρομής με τα εγκάρσια στον δρόμο γεφύρια, το πεζοδρόμιο υποβιβάζεται τοπικά κατά 12 εκ., στη στάθμη περίπου του οδοστρώματος (2 εκ. ψηλότερα από το ρείθρο όσο η απότμηση του κράσπεδου) και δημιουργούνται ράμπες κλίσης 5% και ελάχιστου πλάτους 1,50 μ, σύμφωνα με τα προβλεπόμενα στο ΦΕΚ 6213/Β/2022-12-07. Τα τμήματα αυτά της ανάπλασης διαφοροποιούνται χρωματικά και στην υλικότητα, έχοντας ως τελική επίστρωση τσιμεντοκυβόλιθους τύπου λιθόστρωτο παλαιωμένο χρώματος γκρι και διαστάσεων 10Χ10Χ6 εκ., με προδιαγραφές Energy Star (ψυχρά υλικά). Η επικοινωνία με το κυρίως επίπεδο του πεζοδρομίου πραγματοποιείται, όπως αναφέρθηκε με ράμπα κλίσης 5% από βιομηχανικό δάπεδο «χτενιστό». Νοτιοανατολικά της ζώνης όδευσης (προς το πρανές), κατασκευάζεται λωρίδα εγκιβωτισμού του δαπέδου πλάτους 15 εκ. από εμφανές σκυρόδεμα. Σε επαφή με τη λωρίδα εγκιβωτισμού, στο τμήμα έως το φρύδι του πρανούς, δημιουργείται ζώνη αστικού εξοπλισμού κυμαινόμενου πλάτους, με ελάχιστο πλάτος 0,40 μ. Η ζώνη αστικού εξοπλισμού περιλαμβάνει ζώνη φύτευσης, ενώ σε επιλεγμένα σημεία, δημιουργείται διευρυμένη ζώνη αστικού εξοπλισμού (πλάτος 1,35 μ.)

όπου κατασκευάζονται ζώνες στάσης – καθιστικού. Οι ζώνες στάσης – καθιστικού επισημαίνονται και νοηματοδοτούνται με αλλαγή υλικότητας και χρωματισμού, με την επίστρωση τιμμεντοκυβόλιθου τύπου λιθόστρωτο παλαιωμένο χρώματος σομόν και διαστάσεων 20Χ20Χ6 εκ. Στη ζώνη αστικού εξοπλισμού τοποθετούνται επιπλέον οι στύλοι φωτισμού, οι κάλαθοι απορριμμάτων και οι απαιτούμενες πληροφοριακές πινακίδες κλπ. Επί της ζώνης εγκιβωτισμού δαπέδου (προς το πρηνές) τοποθετούνται σιδηρά προστατευτικά κιγκλιδώματα ύψους 1 μ. για την προστασία των πεζών. Προτείνεται επιπρόσθετα, η εγκατάσταση νέων φωτιστικών σωμάτων ηλεκτροφωτισμού με ιστό ύψους 4,00 μ.

Οι ανωτέρω εργασίες θα γίνουν σύμφωνα με τα οριζόμενα στα αντίστοιχα άρθρα του τιμολογίου της μελέτης και στα συμβατικά τεύχη της μελέτης, τις ισχύουσες πρότυπες τεχνικές προδιαγραφές, της ισχύουσας νομοθεσίας περί εκτελέσεως Δημοτικών και Κοινοτικών Έργων και τις έγγραφες εντολές της Διευθύνουσας Υπηρεσίας

### Σκοπιμότητα

Στην υφιστάμενη κατάσταση η περιοχή μελέτης παρουσιάζει αρκετά λειτουργικά προβλήματα, που καθιστούν την χρήση της προβληματική. Ο οδικός άξονας που οδηγεί στην παραλία δεν διαθέτει πεζοδρόμια, καθιστώντας την κίνηση κατοίκων και επισκεπτών στην παραλία και το γήπεδο, το οποίο χωροθετείται πλησίον της παράκτιας ζώνης, επικίνδυνη. Επιπρόσθετα, το εν λόγω τμήμα δεν διαθέτει επαρκή φωτισμό, καθιστώντας την κίνηση των πολιτών κατά τις νυχτερινές ώρες επικίνδυνη. Συμπεραίνεται συνεπώς, ότι η παρέμβαση στον εν λόγω άξονα είναι πολλαπλής σημασίας, καθώς αφενός διασφαλίζει την πρόσβαση των πολιτών στην θάλασσα, αφετέρου επιτυγχάνει σύνδεση με το αθλητικό κέντρο του οικισμού, που χωροθετείται πλησίον της παράκτιας ζώνης, επί του δρόμου.

Με τις παρεμβάσεις που θα πραγματοποιηθούν αναβαθμίζεται λειτουργικά και αισθητικά η ευρύτερη παράκτια ζώνη του οικισμού και διαμορφώνεται ζώνη κατάλληλη για την ασφάλη και ευχάριστη κίνηση των πεζών, ιδιαίτερα των παιδιών και των ατόμων με αναπηρία (ΑΜΕΑ). Συγκεκριμένα, με την συνολική παρέμβαση επιτυγχάνεται:

- η διευθέτηση της κυκλοφορίας πεζών και οχημάτων στον οδικό άξονα πρόσβασης στην παραλία,
- η βελτίωση του μικροκλίματος, με τη δημιουργία φύτευσης πρασίνου και δεντροστοιχιών, και με τη χρήση ψυχρών υλικών,
- η ομοιογένεια της υποδομής και η ενοποίηση με την κεντρική περιοχή του οικισμού,
- η άνετη και απρόσκοπτη κίνηση πεζών στο εν λόγω τμήμα του οικισμού, με έμφαση στην προσβασιμότητα των ΑΜΕΑ και των παιδιών
- η ασφαλής και ευχάριστη κίνηση και παραμονή των διερχόμενων (εγκατάσταση αστικού εξοπλισμού, στήλων φωτισμού, δημιουργία χώρων καθιστικού, φύτευση),

Συνολικά, η εν λόγω ανάπλαση προωθεί μια ολιστική προσέγγιση που συνδυάζει οικονομικά, κοινωνικά και περιβαλλοντικά οφέλη.

### Ωφελούμενοι – Ομάδες στόχου

**Πολίτες , Επιχειρήσεις**

Σύνδεση με Επενδυτική Προτεραιότητα/ΕΣ  
 Αναβάθμιση των υποδομών του οικισμού υπό το πρίσμα της βιώσιμης ανάπτυξης, με έμφαση στην βιώσιμη και ασφαλή κινητικότητα.  
 Επιδιωκόμενα αποτελέσματα Προγράμματος  
 Βελτίωση του μικροκλίματος, με τη δημιουργία φύτευσης πρασίνου και χρήση ψυχρών υλικών, ενίσχυση της βιώσιμης κινητικότητας, με την εξασφάλιση προσβασιμότητας για όλους χωρίς αποκλεισμούς.

**Συμβατότητα με άλλα Σχέδια**

ΣΠ3ii Ανάπτυξη και ενίσχυση της βιώσιμης, ανθεκτικής στην κλιματική αλλαγή, έξυπνης, ασφαλούς και διατροφικής εθνικής, περιφερειακής και τοπικής κινητικότητας, με καλύτερη πρόσβαση σε ΔΕΔ-Μ και στη διασυνοριακή κινητικότητα

A/A 1.1.7 Τίτλος Πράξης	<i>Ανάπλαση τμήματος οδού πλησίον Εμπορικού και Κοινοτικού Κέντρου Καλλικώμου</i>
Στρατηγικοί Στόχοι Σ. ΟΧΕ/ΒΑΑ	Άξονας Στρατηγικής ΟΧΕ/ΒΑΑ 1 Στήριξη και συμπλήρωση των υποδομών για την προστασία των φυσικών πόρων, με αναβάθμιση και εξυγίανση των λειτουργιών των οικιστικών συγκεντρώσεων, στη βάση της βιωσιμότητας και πρόληψης/διαχείρισης των συνεπειών της κλιματικής αλλαγής
Άξονας Προτεραιότητας Σ. ΟΧΕ/ΒΑΑ	1.1
Ειδικός Στόχος Σ. ΟΧΕ/ΒΑΑ	Προστασία και διατήρηση της φύσης, της βιοποικιλότητας και των πράσινων υποδομών
Κατηγορία δράσεων	
Πεδίο παρέμβασης	
Προϋπολογισμός	€ 520.000,00
Πρόγραμμα χρηματοδότησης	ΕΠ «Δυτική Ελλάδα» 2021-27
Ταμείο χρηματοδότησης	ΕΤΠΑ
Δικαιούχος φορέας	Δήμος Ανδρίτσαινας Κρέστενας
Φορέας λειτουργίας	Δήμος Ανδρίτσαινας Κρέστενας
Ωριμότητα	Β' τρίμηνο 2025
Χρονοδιάγραμμα	6/2025 – 2/2027
<b>Περιγραφή Πράξης</b>	

## Φυσικό αντικείμενο

### Περιγραφή

Το έργο αφορά στην υλοποίηση στοχευμένων παρεμβάσεων για την αισθητική και λειτουργική αναζωογόνηση του κοινόχρηστου χώρου της περιοχής επέμβασης με την αναβάθμιση και τον εκσυγχρονισμό του αστικού εξοπλισμού και την εξασφάλιση της ασφαλούς κινητικότητας των κατοίκων και επισκεπτών, με ειδική μέριμνα για την παροχή προσβασιμότητας των ΑΜΚ-ΑΜΕΑ, στα πλαίσια της βιώσιμης κινητικότητας της περιοχής. Η παρούσα μελέτη συμβάλλει στην διευθέτηση και βελτίωση του αστικού ιστού στο τμήμα όπου χωροθετείται η παιδική χαρά του οικισμού του Καλλικώμου, στην ενοποίηση αυτού με το εμπορικό κέντρο και την πλατεία και στην δημιουργία ενός βιώσιμου αστικού συνόλου με δομημένη κυκλοφορία των πεζών και των οχημάτων.

Η περιοχή μελέτης, χωροθετείται στο δυτικό τμήμα του οικισμού του Καλλικώμου, του Δήμου Ανδρίτσαινας - Κρεστένων της Π.Ε. Ηλείας, πλησίον της εισόδου στον οικισμό μέσω της Ε.Ο. Πύργου – Κυπαρισσίας. Καταλαμβάνει τμήμα του κοινόχρηστου χώρου των οικοδομικών τετραγώνων (Ο.Τ.) 21, 22, 23, 24, 27 και 28 εκατέρωθεν της δημοτικής οδού στην οποία χωροθετείται η παιδική χαρά του οικισμού και έχει συνολική έκταση περίπου 5.020 τ.μ. Στην υφιστάμενη κατάσταση η περιοχή μελέτης χαρακτηρίζεται από αδιαμόρφωτα πεζοδρόμια και στις δύο πλευρές εκατέρωθεν του δημοτικού δρόμου. Στη νότια πλευρά του δρόμου, τα πεζοδρόμια είναι μικρά (μέσο πλάτος 0,80 εκ.) και στερούνται κατάλληλης υποδομής για την ασφαλή διέλευση των πολιτών. Η βόρεια πλευρά του δρόμου, που είναι χαρακτηρισμένη ως Κοινόχρηστος Χώρος (Κ.Χ) στο ρυμοτομικό σχέδιο, έχει μέσο πλάτος 6,50 μ., ενώ το πεζοδρόμιο είναι στο μεγαλύτερο τμήμα της επιφάνειας αδιαμόρφωτο και καταλαμβάνεται από φύτευση. Η τελική επιφάνεια του συνόλου των πεζοδρομίων –όπου αυτά υπάρχουν- είναι από τσιμέντο, χωρίς τις κατάλληλες ρύσεις και χωρίς καμία πρόβλεψη για την προσβασιμότητα των ΑΜΕΑ (απουσία ραμπών, μη ύπαρξη όδευσης τυφλών). Επιπρόσθετα, τα πεζοδρόμια της περιοχής παρέμβασης δεν διαθέτουν φωτισμό, καθιστώντας την κίνηση των πολιτών κατά τις νυχτερινές ώρες επικίνδυνη. Ιδιαίτερα προβληματική κρίνεται η απουσία διαβάσεων, κυρίως στα σημεία όπου υπάρχει συνάθροιση κοινού (περιοχή Εμπορικού και Κοινοτικού Κέντρου), γεγονός που δημιουργεί σοβαρά ζητήματα ασφάλειας.

Στα πλαίσια της ανάπλασης προβλέπεται η κατασκευή νέων δαπεδοστρώσεων, νέων πεζοδρομίων στα σημεία που δεν υφίστανται και επέκταση των υφιστάμενων πεζοδρομίων, για την δημιουργία φύτευσης και την τοποθέτηση αστικού εξοπλισμού (καθιστικά, φωτιστικά σώματα, κάλαθοι απορριμάτων). Αναλυτικότερα, σε όλα τα πεζοδρόμια της περιοχής μελέτης, σε επαφή με τις ρυμοτομικές γραμμές, οριοθετείται ελεύθερη ζώνη όδευσης πεζών ελάχιστου πλάτους 1,60 μ., στην οποία υπάρχει και οδηγός όδευσης τυφλών που αποτελείται από έγχρωμες ανάγλυφες πλάκες τσιμέντου διαστάσεων 40Χ40Χ3,5 εκ. εμπλουτισμένες με ψυχρά υλικά, και σύμφωνα με τα σχεδιαγράμματα στο Παράρτημα που συνοδεύει το ΦΕΚ 6213/Β/2022-12-07. Το βασικό δάπεδο της όδευσης πεζών έχει ως τελική επίστρωση τσιμεντόπλακες διαστάσεων 40Χ40Χ3,5 εκ. χρώματος μπεζ με ψυχρά υλικά, σε υπόστρωμα οπλισμένου σκυροδέματος C16/20 πάχους 15 εκ., με πλέγμα T131. Προκειμένου να επιτευχθεί η εξασφάλιση του ελάχιστου πλάτους ελεύθερης ζώνης όδευσης αμφίπλευρα του δρόμου, διαπλατύνεται το πεζοδρόμιο της νότιας πλευράς του δρόμου κατ'ελάχιστον κατά 1,35 μ., προκειμένου να εξασφαλίζεται καθόλο το μήκος του πεζοδρομίου ελάχιστο πλάτος 2,15 μ. (2 μ. + 0,15 μ. κράσπεδο). Το πλάτος του πεζοδρομίου της βόρειας πλευράς περιορίζεται κατά 0,87 μ. καθ'όλο το μήκος του, ενώ αντίστοιχα ελαττώνεται το πλάτος του οδοστρώματος, έχοντας τελικό πλάτος 6,40 μ. καθ'όλο το μήκος του. Τα νέα κράσπεδα θα είναι από προκατασκευασμένα τεμάχια κρασπέδων οπλισμένου σκυροδέματος διαστάσεων 15/25/100 cm και θα τοποθετηθούν στα διαμήκη όρια των πεζοδρομίων, όπως

καθορίζεται αναλυτικά στα σχέδια της οριστικής αρχιτεκτονικής μελέτης. Αμφίπλευρα του οδοστρώματος (βόρεια και νότια πλευρά πεζοδρομίων) δημιουργείται ζώνη αστικού εξοπλισμού ελάχιστου πλάτους 0,55 μ. Η ζώνη αστικού εξοπλισμού περιλαμβάνει παρτέρια φύτευσης, ενώ στη βόρεια πλευρά των πεζοδρομίων, όπου δημιουργείται διευρυμένη ζώνη αστικού εξοπλισμού (πλάτος 1,85 μ.) κατασκευάζονται επιπλέον ζώνες στάσης – καθιστικού. Συνολικά φυτεύονται 26 νέα δέντρα και 55 θάμνοι σε παρτέρια. Οι ζώνες στάσης – καθιστικού επισημαίνονται και νοηματοδοτούνται με αλλαγή υλικότητας και χρωματισμού, με τη χρήση σταθεροποιημένου κεραμικού δαπέδου και οριοθετούνται με λωρίδα εγκιβωτισμού πλάτους 15 εκ. από εμφανές σκυρόδεμα. Στη βόρεια πλευρά των πεζοδρομίων και σε επαφή με την Ρ.Γ., οριοθετείται ζώνη πρόσοψης κτιρίων κυμαινόμενου πλάτους, με ελάχιστο πλάτος 1,10. Η εν λόγω ζώνη διαφοροποιείται χρωματικά και ως προς την υλικότητα από το κυρίως δάπεδο της όδευσης πεζών, και επιστρώνεται με τιμμεντοκυβόλιθο τύπου λιθόστρωτο παλαιωμένο χρώματος σομόν, ενώ σε επιλεγμένα σημεία –όπου υφίσταται επαρκές πλάτος–, δημιουργούνται ζώνες καθιστικού και παρτέρια φύτευσης. Στη βόρεια πλευρά των πεζοδρομίων δημιουργούνται σε εσοχή και σε επιλεγμένα σημεία θέσεις στάθμευσης. Οι διαστάσεις της εκάστοτε θέσης είναι 2,00 X 5,50 μ., ενώ η θέση ΑΜΕΑ είναι 3,50 X 5,50 μ. Συνολικά δημιουργούνται 10 νέες θέσεις στάθμευσης. Προτείνεται επιπρόσθετα, η εγκατάσταση νέων φωτιστικών σωμάτων ηλεκτροφωτισμού με φωτεινές πηγές τεχνολογίας διόδων φωτοεκπομπής (LED), επί χυτοσιδηρού ιστού βαμμένου με ηλεκτροστατική βαφή ύψους 4,00 μ., σύμφωνα με τις προδιαγραφές Η-Μ εργασιών.

Οι ανωτέρω εργασίες θα γίνουν σύμφωνα με τα οριζόμενα στα αντίστοιχα άρθρα του τιμολογίου της μελέτης και στα συμβατικά τεύχη της μελέτης, τις ισχύουσες πρότυπες τεχνικές προδιαγραφές, της ισχύουσας νομοθεσίας περί εκτελέσεως Δημοτικών και Κοινοτικών Έργων και τις έγγραφες εντολές της Διευθύνουσας Υπηρεσίας

### Σκοπιμότητα

#### Σκοπιμότητα

Γενικότερος στόχος της μελέτης είναι η υλοποίηση στοχευμένων παρεμβάσεων για την αισθητική και λειτουργική αναζωογόνηση του κοινόχρηστου χώρου της περιοχής επέμβασης. Συγκεκριμένα, με την συνολική παρέμβαση επιτυγχάνεται:

η ενοποίηση και ομοιογένεια της υποδομής σε όλη την κεντρική περιοχή του Καλλικώμου, η βελτίωση του μικροκλίματος, με τη δημιουργία φύτευσης πρασίνου και δεντροστοιχιών. η αναβάθμιση της οδού μπροστά από τα καταστήματα λιανικού εμπορίου και τα κτίρια κατοικιών της δημοτικής οδού,

η αναβάθμιση του οδικού χώρου και των πεζοδρομίων σε όλη την επιφάνεια της περιοχής επέμβασης,

η ασφαλής και ευχάριστη κίνηση και παραμονή των διερχόμενων (εγκατάσταση αστικού εξοπλισμού, στήλων φωτισμού, δημιουργία χώρων καθιστικού, φύτευση),

η ασφαλής μετακίνηση των παιδιών στην παιδική χαρά.

Γενικότερα με την παρέμβαση βελτιώνεται η λειτουργικότητα και η ασφάλεια του κοινόχρηστου χώρου του εν λόγω τμήματος, δίνεται προοπτική στις υπό λειτουργία επιχειρήσεις αλλά και κίνητρο για δημιουργία νέων, ενώ διασφαλίζεται και η ομοιομορφία της ευρύτερης περιοχής κατοικίας και εμπορίου (πλατεία – Εμπορικό και Κοινοτικό Κέντρο).

### Ωφελούμενοι – Ομάδες στόχου

#### Σύνδεση με Επενδυτική Προτεραιότητα/ΕΣ

Αναβάθμιση των υποδομών του οικισμού υπό το πρίσμα της βιώσιμης ανάπτυξης, με έμφαση στην βιώσιμη και ασφαλή κινητικότητα.

Επιδιωκόμενα αποτελέσματα Προγράμματος

Βελτίωση του μικροκλίματος, με τη δημιουργία φύτευσης πρασίνου και χρήση ψυχρών υλικών, ενίσχυση της βιώσιμης κινητικότητας, με την εξασφάλιση προσβασιμότητας για όλους χωρίς αποκλεισμούς.

Συμβατότητα με άλλα Σχέδια

ΣΠ2vii Ενίσχυση της προστασίας και της διατήρησης της φύσης, της βιοποικιλότητας και των πράσινων υποδομών, μεταξύ άλλων σε αστικές περιοχές και τη μείωση όλων των μορφών ρύπανσης

A/A 2.3.2 Τίτλος Πράξης	<i>Τρισδιάστατη ψηφιακή απεικόνιση φυσικών καταστροφών (πυρκαγιές, πλημμύρες, σεισμοί)</i>
Στρατηγικοί Στόχοι Σ. ΟΧΕ/ΒΑΑ	Άξονας Στρατηγικής ΟΧΕ/ΒΑΑ 2 Οργάνωση, προβολή και προώθηση του τουριστικού και πολιτιστικού προϊόντος της περιοχής μέσα από την σύνδεση με ήπιες εναλλακτικές τουριστικές δραστηριότητες της ορεινής ενδοχώρας και την ενσωμάτωση καινοτόμων προσεγγίσεων
Άξονας Προτεραιότητας Σ. ΟΧΕ/ΒΑΑ	2.3
Ειδικός Στόχος Σ. ΟΧΕ/ΒΑΑ	Ειδικός Στόχος ΟΧΕ/ΒΑΑΕ 2.3 Ανάπτυξη υποδομών, διαδρομών, εγκαταστάσεων κ.α. για την προώθηση του τουρισμού και την διεύρυνση του τουριστικού προϊόντος με την αξιοποίηση και σύγχρονων ψηφιακών τεχνολογιών και εφαρμογών
Κατηγορία δράσεων	
Πεδίο παρέμβασης	
Προϋπολογισμός	€ 1.500.000,00
Πρόγραμμα χρηματοδότησης	ΕΠ «Δυτική Ελλάδα» 2021-27
Ταμείο χρηματοδότησης	ΕΤΠΑ
Δικαιούχος φορέας	Δήμος Ανδρίτσαινας Κρέστενας
Φορέας λειτουργίας	Δήμος Ανδρίτσαινας Κρέστενας
Ωριμότητα	Β' τρίμηνο 2025
Χρονοδιάγραμμα	6/2025 – 12/2027

## Φυσικό αντικείμενο

### Περιγραφή

Το έργο αφορά στην δημιουργία χώρου αναπαράστασης φυσικών καταστροφών με χρήση ψηφιακών μέσων. Η υλοποίηση του εν λόγω έργου είναι κομβικής σημασίας για την περιβαλλοντική ενημέρωση και αφύπνιση των κατοίκων και των εμπλεκόμενων φορέων γύρω από τα ζητήματα της προσαρμογής και μετριασμού της κλιματικής αλλαγής, δεδομένου ότι η ευρύτερη περιοχή έχει πληγεί στο παρελθόν και συνεχίζει να πλήττεται από καταστροφικές πυρκαγιές και πλημμύρες. Ως εκ τούτου, προτείνεται η έκθεση να έχει έντονο ψηφιακό χαρακτήρα, θέτοντας τις δυνατότητες που μας παρέχει η σύγχρονη τεχνολογία στον πολιτισμό και την εκπαίδευση.

Η έκθεση θα απευθύνεται στο γενικό κοινό, σε επισκέπτες που θα μπορούν να συνδυάσουν την περιήγησή τους στις φυσικές ομορφιές του τόπου με έναν εκθεσιακό χώρο ευαισθητοποίησης και πρόληψης, ωστόσο η κύρια ομάδα στόχευσης είναι οι μαθητές που θα μπορούν να επισκέπτονται την έκθεση με τις οικογένειές τους ή με τις σχολικές τάξεις τους. Οι μαθητές θα μπορούν επίσης να επισκέπτονται συνδυαστικά το Κέντρο Περιβαλλοντικής Εκπαίδευσης Κρεστένων, όπου θα μπορούν να ενημερώνονται αναφορικά με τα χαρακτηριστικά των τοπικών οικοσυστημάτων, τους οικολογικούς κινδύνους, αλλά και τα μέτρα και ενέργειες προστασίας του περιβάλλοντος. Η γειτνίαση με το Κέντρο Περιβαλλοντικής Εκπαίδευσης είναι καίριας σημασίας για την αποτίμηση μέγιστων θετικών αποτελεσμάτων από τη λειτουργία του εκθεσιακού κέντρου.

Στόχος της μελέτης είναι η δημιουργία μιας «ανθρωποκεντρικής» έκθεσης και όχι «αντικειμενοκεντρικής», η οποία θα προσφέρει στον επισκέπτη ευκαιρίες ατομικής και συλλογικής διάδρασης και εμπλοκής με τις επιμέρους ενότητές της. Η έκθεση θα αποτελείται από 4 βασικές ενότητες. Πρόκειται για μια εκθεσιακή εμπειρία συνιστώμενη από 4 στάδια, καθένα από τα οποία θα έχει νοηματική αυτονομία, αλλά ταυτόχρονα και συνοχή, ώστε ο επισκέπτης να οδηγείται από το πρώτο μέχρι το τέταρτο. Στόχος της τετραμερούς διαδοχής είναι η δημιουργία μιας νοηματικής πορείας που ακολουθεί κυκλική τροχιά (από το γενικό στο ειδικό και πάλι στο γενικό). Η συγκεκριμένη πορεία εξυπηρετεί επίσης το στοιχείο της ψυχοσυναισθηματικής κάθαρσης, που είναι απαραίτητο στη διαχείριση αντίστοιχων θεμάτων όπως αυτό μιας καταστροφής με περιβαλλοντικές αλλά κυρίως ανθρώπινες απώλειες.

Τα γενικά χαρακτηριστικά που διέπουν την έκθεση συνοψίζονται παρακάτω:

1. Προσανατολισμένη κίνηση για την ομαλότερη κίνηση μεγάλων ομάδων κοινού στο χώρο
2. Διακριτές νοηματικές ενότητες
3. Ποικιλία ψηφιακών μέσων που κινητοποιούν τις αισθήσεις και επιτρέπουν την ατομική αλλά και ομαδική διάδραση, με στόχο την κοινωνική αλληλεπίδραση και τη συνεργασία
4. Έχει ταυτόχρονα πληροφοριακό και εκπαιδευτικό χαρακτήρα.

## Σκοπιμότητα

### Σκοπιμότητα

Ο κύριος στόχος του εν λόγω έργου είναι η ανάδειξη του τρόπου με τον οποίο η Τοπική Κοινωνία μπορεί να λειτουργήσει στα πλαίσια της ορθολογικής οργάνωσης, διαχείρισης και προστασίας του φυσικού περιβάλλοντος, αλλά και οργάνωσης, διαχείρισης και αντιμετώπισης των φυσικών καταστροφών, με εξασφάλιση της βιωσιμότητας των συστημάτων στήριξης, αλλά και με διαχρονικότητα στα αποτελέσματά της για τις μελλοντικές γενεές. Συγκεκριμένα, με την συνολική παρέμβαση επιτυγχάνεται:

- ανάδειξη της αξίας πραγμάτωσης των αρχών του εκσυγχρονισμού της οργάνωσης και λειτουργίας του συστήματος πρόληψης, διατήρησης του φυσικού περιβάλλοντος,

δηλαδή της ανάγκης αποκεντρωμένης προσφοράς και συντονισμού και συνέργειας των εμπλεκόμενων φορέων (σωματείων, σχολεία κλπ.).

- ενίσχυση της βιωματικής και ανακαλυπτικής μάθησης και την ενεργού συμμετοχής των πολιτών προκειμένου να αποκτήσουν γνώση (πρόληψης, στρατηγικού σχεδιασμού, επιχειρησιακού σχεδιασμού, μέτρα αντιμετώπισης)
- η εμπλοκή των ενδιαφερομένων σε δραστηριότητες που έχουν προσωπικό νόημα (σχέση ανθρώπου – περιβάλλον) και η σχετική νοηματοδότηση της αξίας της πρόληψης αντιμετώπισης των φυσικών καταστροφών.

#### Ωφελούμενοι – Ομάδες στόχου

##### **Σύνδεση με Επενδυτική Προτεραιότητα/ΕΣ**

Ανάπτυξη υποδομών, διαδρομών, εγκαταστάσεων κ.α. για την προώθηση του τουρισμού και την διεύρυνση του τουριστικού προϊόντος με την αξιοποίηση και σύγχρονων ψηφιακών τεχνολογιών και εφαρμογών

Επιδιωκόμενα αποτελέσματα Προγράμματος

Ενίσχυση της τοπικής οικονομίας μέσω της οργάνωσης και αναβάθμισης του τουριστικού και πολιτιστικού προϊόντος και προστασία/ ανάδειξη των φυσικών πόρων με την αξιοποίηση και σύγχρονων ψηφιακών τεχνολογιών και εφαρμογών

#### Συμβατότητα με άλλα Σχέδια

ΣΠ5(ii) Ενίσχυση της ολοκληρωμένης και χωρίς αποκλεισμούς κοινωνικής, οικονομικής και περιβαλλοντικής τοπικής ανάπτυξης, του πολιτισμού, της φυσικής κληρονομιάς, του βιώσιμου τουρισμού και της ασφάλειας σε περιοχές πλην των αστικών

A/A 1.1.2 Τίτλος Πράξης	<b>Αισθητική αναβάθμιση οικισμών Δήμου και ανάδειξη μνημείων περιβαλλοντικής σημασίας</b>
Στρατηγικοί Στόχοι Σ. ΟΧΕ/ΒΑΑ	<b>Άξονας Στρατηγικής ΟΧΕ/ΒΑΑ 1 Στήριξη και συμπλήρωση των υποδομών για την προστασία των φυσικών πόρων, με αναβάθμιση και εξυγίανση των λειτουργιών των οικιστικών συγκεντρώσεων, στη βάση της βιωσιμότητας και πρόληψης/διαχείρισης των συνεπειών της κλιματικής αλλαγής</b>
Άξονας Προτεραιότητας Σ. ΟΧΕ/ΒΑΑ	1.1
Ειδικός Στόχος Σ. ΟΧΕ/ΒΑΑ	Ειδικός Στόχος ΟΧΕ/ΒΑΑΕ 1.1 Προστασία και διατήρηση της φύσης, της βιοποικιλότητας και των πράσινων υποδομών
Κατηγορία δράσεων	
Πεδίο παρέμβασης	
Προϋπολογισμός	€ 1.000.000,00
Πρόγραμμα χρηματοδότησης	ΕΠ «Δυτική Ελλάδα» 2021-27

Ταμείο χρηματοδότησης	ΕΤΠΑ
Δικαιούχος φορέας	Δήμος Ανδρίτσαινας Κρέστενας
Φορέας λειτουργίας	Δήμος Ανδρίτσαινας Κρέστενας
Ωριμότητα	Β' τρίμηνο 2025
Χρονοδιάγραμμα	6/2025 – 12/2027

### Φυσικό αντικείμενο

#### Περιγραφή

Το έργο αφορά τις Δ.Κ. Μακρисиών, Κρεστένων, Καλυβακίων, Φρίξας και Δαφνούλας του Δήμου. Πρόκειται για την υλοποίηση στοχευμένων παρεμβάσεων εντός και εκτός οικιστικού ιστού για την αισθητική και λειτουργική αναβάθμιση των οικισμών.

Βασικός στόχος του έργου είναι η ανάδειξη των φυσικών και πολιτιστικών πόρων των οικισμών και συγκεκριμένα ιστορικών κτιρίων, περιβαλλοντικών και θρησκευτικών μνημείων και αξιόλογων αρχιτεκτονικών κατασκευών, προκειμένου να συμβάλλουν στην αύξηση της επισκεψιμότητας στους οικισμούς, στη βιώσιμη τουριστική ανάπτυξη στην ευρύτερη περιοχή, στην ανάπτυξη εναλλακτικών μορφών τουρισμού (οικοτουρισμός, περιπατητικός τουρισμός) και στην προώθηση του αγροτουριστικού μοντέλου ανάπτυξης της ορεινής Ηλείας. Η μελέτη περιλαμβάνει τον επανασχεδιασμό κοινόχρηστων τμημάτων των οικισμών με τη διαμόρφωση κατάλληλων υποδομών περιπάτου, δικτύου πεζοδρομίων, χώρων πρασίνου, χώρων στάσης και χώρων στάθμευσης για τους κατοίκους και τους επισκέπτες, υπό το πρίσμα της λειτουργικής συνοχής και σύνδεσης μεταξύ των επιμέρους τμημάτων.

Πιο αναλυτικά:

Στη Δ.Κ. Μακρисиών η συνολική έκταση της μελετώμενης περιοχής είναι περίπου 1.700 τ.μ. Χωροθετείται στο κεντρικό τμήμα του οικισμού, νότια της κεντρικής πλατείας του οικισμού και πλησίον εμπορικών καταστημάτων και καταστημάτων εστίασης-αναψυχής. Η μελετώμενη ζώνη αφορά στην κατασκευή πεζοδρομίων και αναβάθμιση της υφιστάμενης οδού που συνδέει τον Ιερό Ναό Αγίου Νικολάου, τις πρώην αποθήκες της Ένωσης Αγροτικών Συνεταιρισμών –πέτρινο κτίριο ιδιαίτερης αρχιτεκτονικής αξίας–, και οδηγεί στο δάσος του Προφήτη Ηλία, όπου βρίσκεται η ιστορική μονή του Προφήτη Ηλία. Η εν λόγω παρέμβαση συνδέεται με υφιστάμενη ανάπτυξη (πεζόδρομο) στην κεντρική οδό του οικισμού, ενώ επιπρόσθετα χωροθετείται πλησίον του άξονα σύνδεσης με την Αρχαία Ολυμπία.

Στη Δ.Κ. Κρεστένων η μελετώμενη περιοχή καταλαμβάνει συνολικά έκταση περίπου 5.470 τ.μ. Πρόκειται για διαδρομή στις παρυφές της Κρέστενας, στο τμήμα όπου η περιμετρική οδός οδηγεί στο παρακείμενο δάσος και παράλληλα στο υφιστάμενο ρυάκι. Αφορά στη δημιουργία πεζοδρομίων, χώρων πρασίνου, χώρων στάσης, δημιουργία πρόσβασης στο δάσος και σύνδεσης αξιόλογων αρχιτεκτονικά κτιρίων (έργα Τσίλερ κλπ).

Στον οικισμό της Δαφνούλας η περιοχή μελέτης καταλαμβάνει συνολικά έκταση περίπου 950 τ.μ. και χωροθετείται στο δυτικό άκρο του οικισμού, στο χώρο εμπροσθεν του παλαιού Δημοτικού Σχολείου και της παιδικής χαράς. Η παρέμβαση αφορά στην αναβάθμιση του περιβάλλοντα χώρου του Δημοτικού σχολείου και της παιδικής χαράς, προκειμένου η εν λόγω έκταση να ενοποιηθεί λειτουργικά και να μπορεί να λειτουργήσει ως χώρος υπαίθριων δραστηριοτήτων. Το υπό μελέτη τμήμα αξιολογείται ως ιδιαίτερα σημαντικό για την καθημερινότητα των κατοίκων, καθώς περιλαμβάνει την παιδική χαρά και συνορεύει

με το γήπεδο του οικισμού, επομένως συγκεντρώνει μεγάλο αριθμό κατοίκων, κυρίως παιδιών.

Στα Καλυβάκια η μελετώμενη ζώνη χωροθετείται τμηματικά εντός και εκτός οικιστικού ιστού. Η ανάπλαση αφορά στη διαμόρφωση δικτύου πεζοδρομίων που θα συνδέει τον οικισμό με το περιβαλλοντικό πάρκο όπου διατηρείται η χλωρίδα της νότιας Ηλείας. Το πάρκο χρησιμοποιείται για τις δραστηριότητες του Περιβαλλοντικού Κέντρου Κρεστένων και χωροθετείται νότια της κοίτης του Αλφειού ποταμού και βορειοανατολικά του οικισμού των Καλυβακίων. Επιπρόσθετα θα υλοποιηθεί ήπια αισθητική αναβάθμιση της οδού που οδηγεί στο αθλητικό κέντρο του οικισμού, το οποίο χωροθετείται πλησίον του Αλφειού ποταμού.

Στη Φρίξα η παρέμβαση αφορά στην υλοποίηση μικρής έκτασης αισθητική αναβάθμιση της οδού που συνδέει τον οικισμό με χώρο αθλητικών εγκαταστάσεων, αναψυχής και εκδηλώσεων, όπου χωροθετείται και η παιδική χαρά. Ο εν λόγω χώρος είναι νευραλγικός για την καθημερινότητα των κατοίκων του οικισμού, ενώ κατά την θερινή περίοδο λειτουργίας της παιδικής κατασκήνωσης ο χώρος είναι ιδιαίτερα πολυσύχναστος.

Στα πλαίσια του έργου προβλέπεται η κατασκευή νέων δαπεδοστρώσεων, νέων πεζοδρομίων στα σημεία που δεν υφίστανται, δημιουργία φύτευσης και τοποθέτηση αστικού εξοπλισμού (καθιστικά, φωτιστικά σώματα, κάλαθοι απορριμάτων). Αναλυτικότερα, σε όλα τα πεζοδρόμια της περιοχής μελέτης, οριοθετείται ελεύθερη ζώνη όδευσης πεζών ελάχιστου πλάτους 1,50 μ. Το βασικό δάπεδο της όδευσης πεζών έχει ως τελική επίστρωση τσιμεντοκυβόλιθους τύπου λιθόστρωτο παλαιωμένο διαστάσεων 20Χ20Χ6 εκ. με ψυχρά υλικά, σε υπόστρωμα οπλισμένου σκυροδέματος C16/20 πάχους 15 εκ., με πλέγμα T131. Τα νέα κράσπεδα θα είναι από προκατασκευασμένα τεμάχια κρασπέδων οπλισμένου σκυροδέματος διαστάσεων 15/25/100 cm και θα τοποθετηθούν στα διαμήκη όρια των πεζοδρομίων, όπως καθορίζεται αναλυτικά στα σχέδια της οριστικής αρχιτεκτονικής μελέτης. Σε επαφή με το κράσπεδο δημιουργείται ζώνη αστικού εξοπλισμού κυμαινόμενου πλάτους, όπου κατασκευάζονται δενδροδόχοι/παρτέρια φύτευσης δέντρων και τοποθετούνται οι στύλοι φωτισμού, οι κάλαθοι απορριμάτων και οι απαιτούμενες πληροφοριακές πινακίδες κλπ. Σε επιλεγμένα σημεία δημιουργούνται ζώνες στάσης – καθιστικού, που επισημαίνονται και νοηματοδοτούνται με αλλαγή υλικότητας και χρωματισμού. Προτείνεται επιπρόσθετα, η εγκατάσταση νέων φωτιστικών σωμάτων ηλεκτροφωτισμού με ιστό ύψους 4,00 μ.

Οι ανωτέρω εργασίες θα γίνουν σύμφωνα με τα οριζόμενα στα αντίστοιχα άρθρα του τιμολογίου της μελέτης και στα συμβατικά τεύχη της μελέτης, τις ισχύουσες πρότυπες τεχνικές προδιαγραφές, της ισχύουσας νομοθεσίας περί εκτελέσεως Δημοτικών και Κοινοτικών Έργων και τις έγγραφες εντολές της Διευθύνουσας Υπηρεσίας.

### Σκοπιμότητα

#### Σκοπιμότητα

Με τις παρεμβάσεις που θα πραγματοποιηθούν αναβαθμίζονται λειτουργικά και αισθητικά οι οικισμοί, αναδεικνύονται χώροι πολιτιστικού και περιβαλλοντικού ενδιαφέροντος, ενώ επιπλέον διαμορφώνεται ζώνη κατάλληλη για την ασφαλή και ευχάριστη κίνηση των πεζών, ιδιαίτερα των παιδιών και των ατόμων με αναπηρία (ΑΜΕΑ), στοιχείο κρίσιμο για την καθημερινότητα των κατοίκων αλλά και των επισκεπτών.

Συγκεκριμένα, με την συνολική παρέμβαση επιτυγχάνεται:

- Η αναβάθμιση των περιοχών παρέμβασης,
- η διευθέτηση χρήσης των οδών σε χώρους πεζών, περιπάτου, αναψυχής κ.λπ,
- η ασφάλεια των διερχομένων,
- η σύνδεση με παρεμβάσεις που έχουν προηγηθεί στην περιοχή και άλλες που έχουν σχεδιασθεί και αναμένεται η υλοποίησή τους,

- η βελτίωση του μικροκλίματος, με τη δημιουργία φύτευσης πρασίνου και δεντροστοιχιών και με τη χρήση ψυχρών υλικών,
- η ανάδειξη όλων των πολιτιστικών, θρησκευτικών, αρχιτεκτονικών κ.λπ στοιχείων του οικισμού

**Οφελούμενοι – Ομάδες στόχου**

**Σύνδεση με Επενδυτική Προτεραιότητα/ΕΣ**

Αναβάθμιση των υποδομών του οικισμού υπό το πρίσμα της βιώσιμης ανάπτυξης, με έμφαση στην προστασία της φύσης και της βιοποικιλότητας.

Επιδιωκόμενα αποτελέσματα Προγράμματος

Βελτίωση του μικροκλίματος, με τη δημιουργία φύτευσης πρασίνου και χρήση ψυχρών υλικών, ενίσχυση της βιώσιμης κινητικότητας, με την εξασφάλιση προσβασιμότητας για όλους χωρίς αποκλεισμούς.

**Συμβατότητα με άλλα Σχέδια**

ΣΠ2vii Ενίσχυση της προστασίας και της διατήρησης της φύσης, της βιοποικιλότητας και των πράσινων υποδομών, μεταξύ άλλων σε αστικές περιοχές και τη μείωση όλων των μορφών ρύπανσης

A/A 1.1.12 Τίτλος Πράξης	Κατασκευή πράσινου σημείου και δημιουργία δικτύου γωνιών ανακύκλωσης του Δήμου Ανδρίτσαινας Κρεστένων
Στρατηγικοί Στόχοι Σ. ΟΧΕ/ΒΑΑ	Άξονας Στρατηγικής ΟΧΕ/ΒΑΑ 1 Στήριξη και συμπλήρωση των υποδομών για την προστασία των φυσικών πόρων, με αναβάθμιση και εξυγίανση των λειτουργιών των οικιστικών συγκεντρώσεων, στη βάση της βιωσιμότητας και πρόληψης/διαχείρισης των συνεπειών της κλιματικής αλλαγής
Άξονας Προτεραιότητας Σ. ΟΧΕ/ΒΑΑ	1.1
Ειδικός Στόχος Σ. ΟΧΕ/ΒΑΑ	Ειδικός Στόχος ΟΧΕ/ΒΑΑΕ 1.1 Προστασία και διατήρηση της φύσης, της βιοποικιλότητας και των πράσινων υποδομών
Κατηγορία δράσεων	
Πεδίο παρέμβασης	
Προϋπολογισμός	€ 430.000,00
Πρόγραμμα χρηματοδότησης	ΕΠ «Δυτική Ελλάδα» 2021-27
Ταμείο χρηματοδότησης	ΕΤΠΑ
Δικαιούχος φορέας	Δήμος Ανδρίτσαινας Κρέστενας

Φορέας λειτουργίας	Δήμος Ανδρίτσαινας Κρέστενας
Ωριμότητα	Β' τρίμηνο 2025
Χρονοδιάγραμμα	6/2025 – 2/2027
<b>Φυσικό αντικείμενο</b>	
<p>Περιγραφή</p> <p>Το Πράσινο Σημείο (ΠΣ) θα κατασκευαστεί στη θέση « Λάκκες», η οποία ανήκει διοικητικά στο Δ.Δ. Σκιλλούντος του Δήμου Ανδρίτσαινας-Κρεστένων. Πρόκειται για δημοτική έκταση περιβαλλοντικά αδειοδοτημένη. Στο Πράσινο Σημείο θα συλλέγονται χαρτόνι συσκευασίας, χαρτί, ΡΕΤ, σκληρό πλαστικό, νάιλον, αλουμίνιο, μέταλλο, γυαλί, ογκώδη, λαμπτήρες και ΑΗΗΕ. Οι μέγιστες παραγόμενες ποσότητες ανακυκλώσιμων υλικών υπολογίστηκαν με στοιχεία που αντλήθηκαν από το ΠΕΣΔΑ ενώ οι παραγόμενες ποσότητες ογκωδών υπολογίστηκαν με στοιχεία που αντλήθηκαν από το τεύχος Μεθοδολογία Ανάπτυξης Πράσινων Σημείων. Το ΠΣ θα εξυπηρετεί τις ανάγκες όλου του Δήμου Ανδρίτσαινας-Κρεστένων για τα ρεύματα που αφορούν ΑΗΗΕ, λαμπτήρες και ογκώδη. Στο ΠΣ οι πολίτες που κατοικούν σε ακτίνα έως 9Km από το ΠΣ θα φέρνουν οι ίδιοι τα προς ανακύκλωση υλικά ενώ για την εξυπηρέτηση των πολιτών που κατοικούν σε μεγαλύτερες αποστάσεις έχει προβλεφθεί η δημιουργία κατάλληλου αριθμού γωνιών ανακύκλωσης ανά οικισμό. Ο Δήμος δεν πληροί τα πληθυσμιακά κριτήρια ούτε ως προς να έχει δικαίωμα λήψης δωρεάν οχήματος συλλογής ανακυκλώσιμων υλικών από την ΕΕΑΑ Α.Ε και για την εύρυθμη λειτουργία της δράσης της ανακύκλωσης προτείνεται μέσω της πράξης η προμήθεια ενός οχήματος συλλογής ανακυκλώσιμων υλικών. Το υλικό των κάδων του ΠΣ καθώς και το υλικό των κάδων που θα συλλέγεται από τις γωνιές ανακύκλωσης θα συμπίεζεται από το προσωπικό του ΠΣ και το συμπιεσμένο υλικό θα αποθηκεύεται έως την διάθεση του. Μετά την εφαρμογή της προτεινόμενης πράξης το ποσοστό των επαναχρησιμοποιούμενων/ανακυκλώσιμων υλικών επί των αντίστοιχων παραγόμενων υλικών υπολογίστηκε στο 41,6%.</p> <p>Οι εργασίες που θα εκτελεστούν για την κατασκευή και λειτουργία του Πράσινου Σημείου είναι:</p> <p>1ο Υπόεργο: Κατασκευή περίφραξης, κατασκευή τεχνικών έργων όπως τοίχων αντιστήριξης, ασφαλτόστρωση του χώρου, κατασκευή στεγάστρων, προμήθεια και τοποθέτηση οικίσκου, υδροδότηση, κατασκευή σηπτικής δεξαμενής συλλογής λυμάτων, ηλεκτροφωτισμός και πυρασφάλεια.</p> <p>2ο Υπόεργο: Προμήθεια ενός απορριμματοφόρου ανακυκλώσιμων χωρητικότητας 6m<sup>3</sup>, μια πρέσσα ανακυκλώσιμων δύο θαλάμων, έναν επιδαπέδιο ηλεκτρονικό ζυγό, τρία απορριμματοκιβώτια χωρητικότητας 7m<sup>3</sup>, 74 κάδους ανακυκλώσιμων χωρητικότητας 1100lt, 27 τεμάχια επιγραφών για την τοποθέτηση τόσο στο Κεντρικό Πράσινο Σημείο όσο και στο δορυφορικό.</p> <p>3ο Υπόεργο: Επέκταση του δικτύου ηλεκτρικής ενέργειας προκειμένου να ηλεκτροδοτηθεί το Κεντρικό Πράσινο Σημείο.</p> <p>Η υλοποίηση του 1ου και του 2ου υποέργου της πράξης θα πραγματοποιηθεί με ανοικτούς μειοδοτικούς διαγωνισμούς μέσω του Εθνικού Συστήματος Ηλεκτρονικών Δημοσίων Συμβάσεων σύμφωνα με τις διατάξεις του Ν. 4412/2016 όπως έχει τροποποιηθεί και ισχύει και του 3ου υποέργου με απ' ευθείας ανάθεση στον φορέα διαχείρισης δικτύων ηλεκτρικής ενέργειας ΔΕΔΔΗΕ Α.Ε.</p> <p>Οι ανωτέρω εργασίες θα γίνουν σύμφωνα με τα οριζόμενα στα αντίστοιχα άρθρα του τιμολογίου της μελέτης και στα συμβατικά τεύχη της μελέτης, τις ισχύουσες πρότυπες</p>	

τεχνικές προδιαγραφές, της ισχύουσας νομοθεσίας περί εκτελέσεως Δημοτικών και Κοινοτικών Έργων και τις έγγραφες εντολές της Διευθύνουσας Υπηρεσίας

### Σκοπιμότητα

#### Σκοπιμότητα

Το Πράσινο Σημείο σε πρώτη φάση θα εξυπηρετεί τον πληθυσμό του πρώην Δήμου Σκιλλούντος ο οποίος ανέρχεται σε 10303 άτομα δηλαδή στο 73% του συνολικού πληθυσμού του Δήμου Ανδρίτσαινας -Κρεστένων. Μετά την επιλεξιμότητα και την εκτέλεση της προτεινόμενης πράξης το εκτιμώμενο ποσοστό των επαναχρησιμοποιούμενων/ ανακυκλώσιμων αποβλήτων επί των αντίστοιχων παραγόμενων αποβλήτων με υπολογισμούς που έλαβαν χώρα με βάση το ΠΕΣΔΑ και τα στοιχεία σύστασης των ΑΣΑ που αναφέρονται στο τεύχος Μεθοδολογία Ανάπτυξης Πράσινων Σημείων θα ανέρχεται στο 41,6%. Μετά την έγκριση και υλοποίηση της προτεινόμενης πράξης ο Δήμος Ανδρίτσαινας - Κρεστένων θα λειτουργεί την πράξη της ανακύκλωσης σε ποσοστά που θα συνάδουν τόσο με το Εθνικό όσο και με το Περιφερειακό Σχέδιο Διαχείρισης Αποβλήτων.

Ο ωφελούμενος πληθυσμός αποτελεί το 73% του συνολικού πληθυσμού του Δήμου Ανδρίτσαινας - Κρεστένων και εξυπηρετεί σε μεσοσταθμικά σε ποσοστό 41,6% τις ανάγκες του πληθυσμού του πρώην Δήμου Σκιλλούντος δηλαδή 10303 άτομα. Το έργο θα συνδράμει τον Δήμο Ανδρίτσαινας - Κρεστένων να ισχυροποιήσει σε μεγάλο βαθμό τις προσπάθειες του αναφορικά με την επίτευξη των ποσοστών ανακύκλωσης που ορίζει η υπάρχουσα νομοθεσία.

### Ωφελούμενοι – Ομάδες στόχου

#### Σύνδεση με Επενδυτική Προτεραιότητα/ΕΣ

Επενδύσεις στον τομέα των αποβλήτων, ώστε να ικανοποιηθούν οι απαιτήσεις του περιβαλλοντικού κεκτημένου της Ένωσης και να αντιμετωπιστούν οι ανάγκες που έχουν προσδιοριστεί από τα κράτη μέλη για επενδύσεις που υπερβαίνουν τις εν λόγω απαιτήσεις.

Επιδιωκόμενα αποτελέσματα Προγράμματος

Πρόληψη παραγωγής αποβλήτων, χωριστή συλλογή και ανακύκλωση αποβλήτων, συμπεριλαμβανομένης της κομποστοποίησης

### Συμβατότητα με άλλα Σχέδια

ΣΠ2νii Ενίσχυση της προστασίας και της διατήρησης της φύσης, της βιοποικιλότητας και των πράσινων υποδομών, μεταξύ άλλων σε αστικές περιοχές και τη μείωση όλων των μορφών ρύπανσης

A/A 1.1.3 Τίτλος Πράξης	<b>Δημιουργία Πράσινου σημείου στο Δήμο Ζαχάρως</b>
Στρατηγικοί Στόχοι Σ. ΟΧΕ/ΒΑΑ	<b>Άξονας Στρατηγικής ΟΧΕ/ΒΑΑ 1 Στήριξη και συμπλήρωση των υποδομών για την προστασία των φυσικών πόρων, με αναβάθμιση και εξυγίανση των λειτουργιών των οικιστικών συγκεντρώσεων, στη βάση</b>

	της βιωσιμότητας και πρόληψης/διαχείρισης των συνεπειών της κλιματικής αλλαγής
Άξονας Προτεραιότητας Σ. ΟΧΕ/ΒΑΑ	1.1
Ειδικός Στόχος Σ. ΟΧΕ/ΒΑΑ	Ειδικός Στόχος ΟΧΕ/ΒΑΑΕ 1.1 Προστασία και διατήρηση της φύσης, της βιοποικιλότητας και των πράσινων υποδομών
Κατηγορία δράσεων	
Πεδίο παρέμβασης	
Προϋπολογισμός	€ 700.000,00
Πρόγραμμα χρηματοδότησης	ΕΠ «Δυτική Ελλάδα» 2021-27
Ταμείο χρηματοδότησης	ΕΤΠΑ
Δικαιούχος φορέας	Δήμος Ζαχάρως
Φορέας λειτουργίας	Δήμος Ζαχάρως
Ωριμότητα	Β' τρίμηνο 2025
Χρονοδιάγραμμα	12 μήνες
<b>Φυσικό αντικείμενο</b>	
<p>Περιγραφή</p> <p>Το Πράσινο Σημείο είναι ένας οργανωμένος χώρος, όπου ο πολίτης μπορεί να εναποθέτει ανακυκλώσιμα υλικά, ογκώδη (π.χ. έπιπλα, ΑΗΗΕ), μικρά επικίνδυνα απόβλητα (όπως μπαταρίες, χρώματα, κλπ.), πράσινα απόβλητα και άλλα είδη αποβλήτων. Βασικός σκοπός του Πράσινου Σημείου είναι η διαλογή στην πηγή και ο διαχωρισμός διαφορετικών υλικών και ρευμάτων αποβλήτων, με στόχο:</p> <ul style="list-style-type: none"> <li>• Την επαναχρησιμοποίηση και την ανακύκλωση,</li> <li>• Τη μείωση του κόστους μεταφοράς και διαχείρισης των αποβλήτων</li> <li>• Τη βελτίωση της εμπορευσιμότητας των ανακυκλώσιμων υλικών,</li> <li>• Τη μείωση των αποβλήτων προς ταφή,</li> <li>• Στη προώθηση της πρόληψης της δημιουργίας αποβλήτων,</li> <li>• Και εν τέλει, στη διαμόρφωση νέας προσέγγισης για το χαρακτηρισμό αντικειμένου ως απόβλητο, τη μείωση απόρριψης χρήσιμων αντικειμένων και υλικών και την ανάπτυξη νέων προτύπων συμπεριφοράς</li> </ul>	
<b>Σκοπιμότητα</b>	
<p>Σκοπιμότητα</p> <p>Η δημιουργία Πράσινου Σημείου στον Δήμο Ζαχάρως είναι μια ιδιαίτερα εύστοχη και αναγκαία πράξη στο πλαίσιο της Ολοκληρωμένης Χωρικής Επένδυσης (ΟΧΕ), με σαφή περιβαλλοντική, κοινωνική και οικονομική σκοπιμότητα. Αναλυτικά:</p> <ol style="list-style-type: none"> <li>1. Περιβαλλοντική Σκοπιμότητα</li> </ol>	

- Ενίσχυση της κυκλικής οικονομίας: Προωθείται η επαναχρησιμοποίηση και ανακύκλωση αντί της ταφής.
  - Μείωση περιβαλλοντικής επιβάρυνσης: Με τον περιορισμό των αποβλήτων που καταλήγουν ανεξέλεγκτα στο περιβάλλον ή στους ΧΥΤΑ.
  - Ενθάρρυνση της διαλογής στην πηγή: Ενισχύει την ποιότητα των ανακυκλώσιμων υλικών και τη συνείδηση των πολιτών.
2. Κοινωνική Σκοπιμότητα
- Ενημέρωση και ευαισθητοποίηση: Οι πολίτες εκπαιδεύονται σε νέες πρακτικές περιβαλλοντικής διαχείρισης.
  - Βελτίωση ποιότητας ζωής: Καθαρότερο περιβάλλον και μείωση της άναρχης απόρριψης απορριμμάτων (ογκωδών, ηλεκτρικών κ.ά.).
  - Δημιουργία θέσεων εργασίας: Για τη λειτουργία και τη διαχείριση του Πράσινου Σημείου.
3. Οικονομική Σκοπιμότητα
- Μείωση κόστους διαχείρισης αποβλήτων: Με λιγότερες μεταφορές και βελτιωμένο διαχωρισμό.
  - Αξιοποίηση ανακυκλώσιμων υλικών: Πιθανή πώληση/ανακύκλωση υλικών και εισροή εσόδων στον Δήμο.
  - Μείωση δαπανών καθαριότητας και αποκομιδής: Λόγω καλύτερης διαχείρισης των ρευμάτων αποβλήτων.
4. Τοπική και Χωρική Συνάφεια με την ΟΧΕ Ζαχάρως
- Υποστήριξη της βιώσιμης ανάπτυξης: Σύμφωνη με τους στόχους της ΟΧΕ για πράσινες υποδομές και βιώσιμη διαχείριση πόρων.
  - Προώθηση τοπικής καινοτομίας: Μέσω πιλοτικών δράσεων διαχείρισης αποβλήτων και συνεργειών με την τοπική κοινωνία και σχολεία.
  - Ενίσχυση της ελκυστικότητας του Δήμου: Ειδικά σε σχέση με τον τουριστικό χαρακτήρα της περιοχής (π.χ. καθαρές παραλίες, φυσικά τοπία).

#### Ωφελούμενοι – Ομάδες στόχου

##### **Σύνδεση με Επενδυτική Προτεραιότητα/ΕΣ**

*Βελτίωση της ενεργειακής απόδοσης και διείσδυση συστημάτων χαμηλής κατανάλωσης ενέργειας και ήπιων μορφών ενέργειας*

*Επιδιωκόμενα αποτελέσματα Προγράμματος*

*Μείωση της ενεργειακής κατανάλωσης και του αποτυπώματος άνθρακα, με αυξημένη χρήση βιώσιμων πηγών ενέργειας και ενίσχυση της πράσινης μετάβασης.*

Συμβατότητα με άλλα Σχέδια

A/A 1.1.4 Τίτλος Πράξης	<b>Ανάπλαση Εμπορικού Κέντρου Δήμου Ζαχάρως με βιοκλιματικό χαρακτήρα</b>
Στρατηγικοί Στόχοι Σ. ΟΧΕ/ΒΑΑ	<b>Άξονας Στρατηγικής ΟΧΕ/ΒΑΑ 1 Στήριξη και συμπλήρωση των υποδομών για την προστασία των</b>

	<b>φυσικών πόρων, με αναβάθμιση και εξυγίανση των λειτουργιών των οικιστικών συγκεντρώσεων, στη βάση της βιωσιμότητας και πρόληψης/διαχείρισης των συνεπειών της κλιματικής αλλαγής</b>
Άξονας Προτεραιότητας Σ. ΟΧΕ/ΒΑΑ	1.1
Ειδικός Στόχος Σ. ΟΧΕ/ΒΑΑ	Ειδικός Στόχος ΟΧΕ/ΒΑΑΕ 1.1 Προστασία και διατήρηση της φύσης, της βιοποικιλότητας και των πράσινων υποδομών
Κατηγορία δράσεων	
Πεδίο παρέμβασης	
Προϋπολογισμός	€ 1.488.000,00
Πρόγραμμα χρηματοδότησης	ΕΠ «Δυτική Ελλάδα» 2021-27
Ταμείο χρηματοδότησης	ΕΤΠΑ
Δικαιούχος φορέας	Δήμος Ζαχάρως
Φορέας λειτουργίας	Δήμος Ζαχάρως
Ωριμότητα	Β' τρίμηνο 2025
Χρονοδιάγραμμα	12 μήνες
<b>Φυσικό αντικείμενο</b>	
<b>Περιγραφή</b> Η πόλη της Ζαχάρως παρουσιάζει έντονη αναπτυξιακή υστέρηση, μείωση πληθυσμού και ύπαρξη σημαντικών εμποδίων ανάπτυξης. Στο πλαίσιο αυτό και προκειμένου αφενός να επιτευχθεί και σηματοδοτηθεί ο χαρακτήρας του αστικού – πολεοδομικού κέντρου και να μειωθούν τα εμπόδια πρόσβασης σε υπηρεσίες, και αφετέρου να βελτιωθούν τα βιοκλιματικά χαρακτηριστικά του κέντρου της πόλης, προτείνεται η ανάπτυξη των ακόλουθων κοινόχρηστων χώρων στο κέντρο της Ζαχάρως : -Διαδρομή από κεντρική πλατεία Ζαχάρως έως Κέντρο Υγείας -Χώρος έναντι δημοτικού σχολείου -Αστική Ανάπλαση οδού Αρήνης	
<b>Σκοπιμότητα</b>	
<b>Σκοπιμότητα</b> Η προτεινόμενη Ανάπλαση του Εμπορικού Κέντρου του Δήμου Ζαχάρως με βιοκλιματικό χαρακτήρα αποτελεί πράξη κρίσιμης σημασίας και έχει υψηλή σκοπιμότητα για την αναβάθμιση της πόλης. Αναλυτικά: • Αντιμετώπιση αναπτυξιακής υστέρησης: Η Ζαχάρω παρουσιάζει πληθυσμιακή μείωση και λειτουργική υποβάθμιση, που εντείνεται από τη φθορά του δημόσιου χώρου.	

- Βελτίωση της πρόσβασης σε υπηρεσίες: Με την ανάπλαση διαδρομών όπως από την κεντρική πλατεία έως το Κέντρο Υγείας, εξασφαλίζεται προσβασιμότητα για όλους, ειδικά για ευάλωτες ομάδες.
- Αναβάθμιση ποιότητας ζωής: Η αισθητική, λειτουργική και περιβαλλοντική βελτίωση του δημόσιου χώρου αυξάνει την κοινωνική συνοχή και την ελκυστικότητα της πόλης.
- Βιοκλιματικός χαρακτήρας: Η ένταξη πρασίνου, σκιάσεων, διαπερατών υλικών και φυσικού αερισμού ενισχύει τη βιωσιμότητα και την ανθεκτικότητα στην κλιματική αλλαγή.
- Αστική αναζωογόνηση: Η ανάπλαση με περιβαλλοντικά κριτήρια (όπως η οδός Αρήνης ή ο χώρος πλησίον του σχολείου) μειώνει τη θερμική νησίδα και βελτιώνει τις μικροκλιματικές συνθήκες.
- Τόνωση της τοπικής επιχειρηματικότητας: Η αναβάθμιση του εμπορικού κέντρου μπορεί να προσελκύσει περισσότερους καταναλωτές και να ενισχύσει την τοπική αγορά.
- Αξιοποίηση των κοινόχρηστων χώρων: Οι στοχευμένες παρεμβάσεις προσδίδουν ταυτότητα και ενισχύουν τον ρόλο του αστικού πυρήνα.
- Εναρμόνιση με την ΟΧΕ: Η πράξη συνδέεται με τον στρατηγικό στόχο της αναζωογόνησης του πολεοδομικού ιστού και της αντιστροφής της πληθυσμιακής φθοράς.

#### Ωφελούμενοι – Ομάδες στόχου

Πολίτες και Επιχειρηματικότητα

Συμβατότητα με άλλα Σχέδια

A/A 1.1.6 Τίτλος Πράξης	<i>Ανάπλαση Εισόδου εξόδου πόλης Ζαχάρως</i>
Στρατηγικοί Στόχοι Σ. ΟΧΕ/ΒΑΑ	Άξονας Στρατηγικής ΟΧΕ/ΒΑΑ 1 Στήριξη και συμπλήρωση των υποδομών για την προστασία των φυσικών πόρων, με αναβάθμιση και εξυγίανση των λειτουργιών των οικιστικών συγκεντρώσεων, στη βάση της βιωσιμότητας και πρόληψης/διαχείρισης των συνεπειών της κλιματικής αλλαγής
Άξονας Προτεραιότητας Σ. ΟΧΕ/ΒΑΑ	1.1
Ειδικός Στόχος Σ. ΟΧΕ/ΒΑΑ	Ειδικός Στόχος ΟΧΕ/ΒΑΑΕ 1.1 Προστασία και διατήρηση της φύσης, της βιοποικιλότητας και των πράσινων υποδομών
Κατηγορία δράσεων	
Πεδίο παρέμβασης	
Προϋπολογισμός	€ 1.240.000,00
Πρόγραμμα χρηματοδότησης	ΕΠ «Δυτική Ελλάδα» 2021-27

Ταμείο χρηματοδότησης	ΕΤΠΑ
Δικαιούχος φορέας	Δήμος Ζαχάρως
Φορέας λειτουργίας	Δήμος Ζαχάρως
Ωριμότητα	Β' τρίμηνο 2025
Χρονοδιάγραμμα	12 μήνες
<b>Φυσικό αντικείμενο</b>	
Περιγραφή Προτείνεται η εξής ανάπλαση: 1. Κατασκευή πεζοδρομίων 2. Φυτεύσεις Αρδευτικό Δίκτυο 3. Εγκατάσταση χαμηλών φωτιστικών 4. τοποθέτηση τραπεζόπαγκων και Σκιάστρων. Δημιουργία περιπατητικής διαδρομής στην Είσοδο και στην Έξοδο της πόλης.	
<b>Σκοπιμότητα</b>	
Σκοπιμότητα Η προτεινόμενη Σύνδεση του Δημοτικού Σταδίου με το Πολύκεντρο και την Παραλία Ζαχάρως μέσω ποδηλατικής διαδρομής και η συνοδευτική ανάπλαση δημόσιου χώρου έχει πολλαπλή και σημαντική σκοπιμότητα, τόσο στο επίπεδο της καθημερινής ζωής όσο και σε στρατηγικό επίπεδο για τον Δήμο. Αναλυτικά σκοπεύει στα παρακάτω: <ul style="list-style-type: none"><li>• Δημιουργία ενιαίας αστικής ταυτότητας: Η σύνδεση βασικών σημείων ενδιαφέροντος (στάδιο – πολιτιστικό κέντρο – παραλία) διαμορφώνει έναν συνεκτικό αστικό και παραλιακό άξονα.</li><li>• Αξιοποίηση της θέσης της Ζαχάρως: Η παραλιακή της διάσταση παραμένει ανεκμετάλλευτη. Η διαδρομή ενισχύει την προσβασιμότητα και τη σύνδεση πόλης-θάλασσας.</li><li>• Βελτίωση εισόδου/εξόδου της πόλης: Οι περιπατητικές διαδρομές βελτιώνουν την πρώτη εικόνα του επισκέπτη και την προσβασιμότητα των κατοίκων.</li><li>• Βιώσιμη κινητικότητα: Η ενθάρρυνση μετακινήσεων με ποδήλατο και πεζή ενισχύει την πράσινη μετακίνηση.</li><li>• Φυτεύσεις και αρδευτικό δίκτυο: Ενισχύεται το αστικό πράσινο, η σκίαση και η μείωση της θερμοκρασίας του μικροκλίματος.</li><li>• Φωτισμός χαμηλής ενεργειακής κατανάλωσης: Συμβάλλει στην ενεργειακή αποδοτικότητα και στην ασφάλεια των χρηστών.</li><li>• Αναβάθμιση ποιότητας ζωής: Η ποδηλατική και περιπατητική διαδρομή προάγει την άθληση, την ψυχαγωγία και την επαφή με τη φύση.</li><li>• Ανάδειξη τοπικών σημείων: Το Πολύκεντρο, το Στάδιο και η Παραλία καθίστανται πιο λειτουργικά, προσβάσιμα και ελκυστικά.</li><li>• Τουριστική προοπτική: Ο σχεδιασμός ενισχύει το τουριστικό προϊόν της Ζαχάρως, προωθώντας έναν πιο ήπιο, οικοτουριστικό χαρακτήρα.</li></ul>	
<b>Ωφελούμενοι – Ομάδες στόχου</b>	
Πολίτες και Επιχειρηματικότητα	

Συμβατότητα με άλλα Σχέδια

A/A 1.3.6 Τίτλος Πράξης	<i>Σύνδεση Δημοτικού Σταδίου με Πολύκεντρο-Παραλία Ζαχάρως με δημιουργία Ποδηλατικής διαδρομής</i>
Στρατηγικοί Στόχοι Σ. ΟΧΕ/ΒΑΑ	Άξονας Στρατηγικής ΟΧΕ/ΒΑΑ 1 Στήριξη και συμπλήρωση των υποδομών για την προστασία των φυσικών πόρων, με αναβάθμιση και εξυγίανση των λειτουργιών των οικιστικών συγκεντρώσεων, στη βάση της βιωσιμότητας και πρόληψης/διαχείρισης των συνεπειών της κλιματικής αλλαγής
Άξονας Προτεραιότητας Σ. ΟΧΕ/ΒΑΑ	1.3
Ειδικός Στόχος Σ. ΟΧΕ/ΒΑΑ	Ειδικός Στόχος ΟΧΕ/ΒΑΑ 1.3 Ανάπτυξη και ενίσχυση της βιώσιμης, ανθεκτικής στην κλιματική αλλαγή, έξυπνης και ασφαλούς κινητικότητας
Κατηγορία δράσεων	
Πεδίο παρέμβασης	
Προϋπολογισμός	€ 434.000,00
Πρόγραμμα χρηματοδότησης	ΕΠ «Δυτική Ελλάδα» 2021-27
Ταμείο χρηματοδότησης	ΕΤΠΑ
Δικαιούχος φορέας	Δήμος Ζαχάρως
Φορέας λειτουργίας	Δήμος Ζαχάρως
Ωριμότητα	Β' τρίμηνο 2025
Χρονοδιάγραμμα	12 μήνες

<b>Φυσικό αντικείμενο</b>
---------------------------

Περιγραφή  
 Δημιουργία νέου ποδηλατόδρομου, ο οποίος ξεκινά από το Εθνικό Στάδιο Ζαχάρως φθάνοντας στα νεόδμητα κτίρια του Πολύκεντρου & Κλειστού Γυμναστήριου, όπου και ενώνεται με υφιστάμενο ποδηλατόδρομο και καταλήγει στην παραλία.

<b>Σκοπιμότητα</b>
--------------------

Σκοπιμότητα  
 Η πρόταση για δημιουργία νέου ποδηλατόδρομου που συνδέει το Εθνικό Στάδιο Ζαχάρως, το Πολύκεντρο & Κλειστό Γυμναστήριο και την παραλία, μέσω σύνδεσης με υφιστάμενο

ποδηλατόδρομο, αποτελεί μια πολύ καλά τεκμηριωμένη πράξη, με υψηλή σκοπιμότητα τόσο σε επίπεδο αστικής σύνδεσης όσο και στρατηγικής βιώσιμης ανάπτυξης. Αναλυτικά η σκοπιμότητα της Πράξης :

- Δημιουργία αστικής συνέχειας: Συνδέει σημαντικούς κοινωνικούς και αθλητικούς πόλους με τον τουριστικό προορισμό της παραλίας, προσφέροντας έναν ενιαίο άξονα μετακίνησης και δραστηριότητας.
- Επέκταση υφιστάμενων υποδομών: Η σύνδεση με υπάρχον ποδηλατόδρομο αυξάνει τη λειτουργικότητα του δικτύου και δεν απομονώνει τις νέες υποδομές.
- Προώθηση της ήπιας κυκλοφορίας: Ενισχύεται η χρήση ποδηλάτου ως μέσο καθημερινής μετακίνησης αλλά και αναψυχής, συμβάλλοντας στη μείωση χρήσης ΙΧ.
- Ασφαλής και ελκυστική διαδρομή: Εφόσον υλοποιηθεί σωστά (π.χ. διαχωρισμός από κυκλοφορία, καλή σήμανση), αποτελεί ένα θελκτικό και ασφαλές μέσο μετακίνησης για όλες τις ηλικίες.
- Ενίσχυση του κοινωνικού ιστού: Οι δημόσιοι χώροι (στάδιο, γυμναστήριο, παραλία) συνδέονται όχι μόνο φυσικά αλλά και λειτουργικά.
- Προσβασιμότητα για κατοίκους και επισκέπτες: Δίνει τη δυνατότητα σε όλους να κινηθούν άνετα και με ασφάλεια προς τον παραλιακό άξονα.
- Τουριστική διαφοροποίηση: Προωθεί μορφές ήπιου, εναλλακτικού τουρισμού (π.χ. οικοτουρισμός, ποδηλατικός τουρισμός).

#### Ωφελούμενοι – Ομάδες στόχου

Πολίτες και Επιχειρηματικότητα

Συμβατότητα με άλλα Σχέδια

A/A 1.1.5 Τίτλος Πράξης	<b>Αναπλάσεις Ορεινών Οικισμών</b>
Στρατηγικοί Στόχοι Σ. ΟΧΕ/ΒΑΑ	Άξονας Στρατηγικής ΟΧΕ/ΒΑΑ 1 Στήριξη και συμπλήρωση των υποδομών για την προστασία των φυσικών πόρων, με αναβάθμιση και εξυγίανση των λειτουργιών των οικιστικών συγκεντρώσεων, στη βάση της βιωσιμότητας και πρόληψης/διαχείρισης των συνεπειών της κλιματικής αλλαγής
Άξονας Προτεραιότητας Σ. ΟΧΕ/ΒΑΑ	1.1
Ειδικός Στόχος Σ. ΟΧΕ/ΒΑΑ	Ειδικός Στόχος ΟΧΕ/ΒΑΑΕ 1.1 Προστασία και διατήρηση της φύσης, της βιοποικιλότητας και των πράσινων υποδομών
Κατηγορία δράσεων	
Πεδίο παρέμβασης	
Προϋπολογισμός	€ 1.300.000,00

Πρόγραμμα χρηματοδότησης	ΕΠ «Δυτική Ελλάδα» 2021-27
Ταμείο χρηματοδότησης	ΕΤΠΑ
Δικαιούχος φορέας	Δήμος Ζαχάρως
Φορέας λειτουργίας	Δήμος Ζαχάρως
Ωριμότητα	Β' τρίμηνο 2025
Χρονοδιάγραμμα	24 μήνες
<b>Φυσικό αντικείμενο</b>	
<p>Περιγραφή</p> <p>Προτείνονται αναπλάσεις χώρων και υποδομών, εντός των τοπικών κοινοτήτων του Δήμο Ζαχάρως, με στόχο την αισθητική και λειτουργική τους αναβάθμιση. Οι επιμέρους αυτές παρεμβάσεις, κατάλληλα ενσωματωμένες και συνεργαζόμενες με την προτεινόμενη Πράξη «Δημιουργία και Ανάπτυξη Θεματικών Τουριστικών Διαδρομών», θα επιτρέψουν την ολοκλήρωση του σχεδιασμού και την ανάπτυξη δυνατοτήτων προσέλκυσης και φιλοξενίας επισκεπτών και εκδηλώσεων. Ενδεικτικά, προτείνεται:</p> <ul style="list-style-type: none"> <li>• η ανάπλαση του κεντρικού τμήματος και του τμήματος προς και μέχρι την παραλία της Τ.Κ Κακόβατου,</li> <li>• η ανάπλαση του πολιτιστικού κέντρου Νεοχωρίου και του προαύλιου χώρου του,</li> <li>• η ανάπλαση χώρου πολιτιστικών εκδηλώσεων στην Τ.Κ Γιαννιτσοχωρίου,</li> <li>• η ανάπλαση του πολιτιστικού κέντρου Κάτω Ταξιαρχών</li> <li>• η ανάπλαση του περιβάλλοντα χώρου του παλαιού δημοτικού σχολείου στην Τ.Κ Ανηλίου,</li> <li>• η ανάπλαση του πολιτιστικού κέντρου στην Τ.Κ Άγιου Ηλία,</li> <li>• η ανάπλαση δημοτικής έκτασης σε πλατεία στην Τ.Κ Αρήνης,</li> <li>• η ανάπλαση του κοινοτικού γραφείου Τ.Κ Αρήνης, ως κέντρο ενημέρωσης επισκεπτών</li> <li>• η ανάπλαση του περιβάλλοντα χώρου του παλαιού δημοτικού σχολείου – πολιτιστικού κέντρου Τ.Κ Αρτέμιδας</li> <li>• η ανάπλαση του λαογραφικού μουσείου Τ.Κ Καλίδονας,</li> <li>• η ανάπλαση του πολιτιστικού κέντρου Τ.Κ Κοστομέρας</li> <li>• η ανάπλαση χώρου άσκησης πολιτιστικών δραστηριοτήτων στην Τ.Κ Ξηροχωρίου,</li> <li>• η αποπεράτωση του πολιτιστικού κέντρου στην Τ.Κ Μακίστου</li> <li>• η ανάπλαση του κεντρικού τμήματος του οικισμού της Τ.Κ Μίνθης</li> <li>• η ανάπλαση της εισόδου και του κεντρικού τμήματος του οικισμού της Τ.Κ. Ροδινών</li> <li>• η ανάπλαση κοινόχρηστου χώρου σε πλατεία και χώρο πολιτιστικών εκδηλώσεων στην Τ.Κ Χρυσοχωρίου</li> <li>• η ανάπλαση της πλατείας 'Αγιασμών', στην Τ.Κ Φασκομηλιάς</li> <li>• η αισθητική αναβάθμιση πλατείας Τ.Κ Κρουονερίου</li> <li>• η βελτίωση και ανάπλαση του πολιτιστικού κέντρου Τ.Κ Κρουονερίου</li> <li>• η ανάπλαση της πλατείας 'Αναστάσιου Λώλου' Τ.Κ Πετραλώνων</li> <li>• η ανάπλαση του προαύλιου χώρου του πολιτιστικού κέντρου Τ.Κ Μακίστου η ανάπλαση του Κοινοτικού (πρώην Δημοτικού Σχολείου) Σμέρνας</li> </ul>	
<b>Σκοπιμότητα</b>	
Σκοπιμότητα	

Η πρόταση για Αναπλάσεις Ορεινών Οικισμών στον Δήμο Ζαχάρως έχει υψηλή και πολύπλευρη σκοπιμότητα, ειδικά στο πλαίσιο της ΟΧΕ, καθώς στοχεύει στην ισόρροπη χωρική ανάπτυξη και στην αναζωογόνηση της ενδοχώρας, που παρουσιάζει έντονα φαινόμενα εγκατάλειψης και πληθυσμιακής απομείωσης. Αναλυτικά η σκοπιμότητα της Πράξης :

- **Ισόρροπη ανάπτυξη:** Επεμβαίνει σε πολλές Τοπικές Κοινότητες, καλύπτοντας ένα μεγάλο μέρος του ορεινού χώρου του Δήμου, περιοχές που συνήθως υπολείπονται των επενδύσεων.
- **Ενίσχυση τοπικής ταυτότητας:** Οι αναπλάσεις σε πολιτιστικά κέντρα, πλατείες, μουσεία και παλαιά σχολεία ενισχύουν την τοπική πολιτιστική κληρονομιά και κοινωνική συνοχή.
- **Εναρμόνιση με το φυσικό περιβάλλον:** Οι παρεμβάσεις μπορούν να υλοποιηθούν με ήπιες μορφές δόμησης, ενταγμένες στον χαρακτήρα του ορεινού τοπίου.
- **Δημιουργία χώρων συνάντησης και πολιτισμού:** Η ενίσχυση των δημόσιων χώρων δίνει ζωή στους οικισμούς και επαναφέρει τη λειτουργία της κοινότητας.
- **Υποστήριξη πολιτιστικών δραστηριοτήτων:** Με αναβαθμισμένους χώρους για εκδηλώσεις, η τοπική κοινωνία έχει κίνητρα για δράση και εξωστρέφεια.
- **Αντιμέτωπιση πληθυσμιακής ερήμωσης:** Η ποιοτική βελτίωση της ζωής μπορεί να συγκρατήσει ή ακόμη και να επαναφέρει κατοίκους.
- **Δημιουργία Δικτύου Σημείων Ενδιαφέροντος:** Η συνέργεια των παρεμβάσεων με την προτεινόμενη Πράξη «Δημιουργία και Ανάπτυξη Θεματικών Τουριστικών Διαδρομών» μπορεί να δημιουργήσει ολοκληρωμένες θεματικές διαδρομές (π.χ. πολιτιστικές, λαογραφικές, θρησκευτικές).
- **Ανάπτυξη εναλλακτικού τουρισμού:** Οι οικισμοί αυτοί αποκτούν τις υποδομές για να φιλοξενήσουν επισκέπτες (εκδηλώσεις, διαδρομές, ήπια αναψυχή).
- **Ενίσχυση τοπικής οικονομίας:** Η επισκεψιμότητα δημιουργεί ανάγκες για φιλοξενία, εστίαση, τοπικά προϊόντα.

#### Ωφελούμενοι – Ομάδες στόχου

Πολίτες και Επιχειρηματικότητα

Συμβατότητα με άλλα Σχέδια

A/A 2.2.5 Τίτλος Πράξης	<i>Δημιουργία και Ανάπτυξη θεματικών τουριστικών διαδρομών με έμφαση την ανάδειξη και την αξιοποίηση του πλούσιου πολιτιστικού αποθέματος του Δήμου Ζαχάρως</i>
Στρατηγικοί Στόχοι Σ. ΟΧΕ/ΒΑΑ	Άξονας Στρατηγικής ΟΧΕ/ΒΑΑ 2 Οργάνωση, προβολή και προώθηση του τουριστικού και πολιτιστικού προϊόντος της περιοχής μέσα από την σύνδεση με ήπιες εναλλακτικές τουριστικές δραστηριότητες της ορεινής ενδοχώρας και την ενσωμάτωση καινοτόμων προσεγγίσεων

Άξονας Προτεραιότητας Σ. ΟΧΕ/ΒΑΑ	2.2
Ειδικός Στόχος Σ. ΟΧΕ/ΒΑΑ	Ειδικός Στόχος ΟΧΕ/ΒΑΑΕ 2.2 Ανάπτυξη εναλλακτικών και ήπιων μορφών τουρισμού ( π.χ. οικότουρισμός, ιαματικός και θερμαλιστικός, φυσιολατρικός και περιπατητικός, αγροτουρισμός, γαστρονομικός, αθλητικός, τρίτης ηλικίας, θρησκευτικός)
Κατηγορία δράσεων	
Πεδίο παρέμβασης	
Προϋπολογισμός	€ 1.200.000,00
Πρόγραμμα χρηματοδότησης	ΕΠ «Δυτική Ελλάδα» 2021-27
Ταμείο χρηματοδότησης	ΕΤΠΑ
Δικαιούχος φορέας	Δήμος Ζαχάρως
Φορέας λειτουργίας	Δήμος Ζαχάρως
Ωριμότητα	Β' τρίμηνο 2025
Χρονοδιάγραμμα	24 μήνες
<b>Φυσικό αντικείμενο</b>	
<b>Σκοπιμότητα</b>	
<p>Σκοπιμότητα</p> <p>Η πράξη «Δημιουργία και Ανάπτυξη Θεματικών Τουριστικών Διαδρομών» στον Δήμο Ζαχάρως αποτελεί κομβική στρατηγική παρέμβαση στο πλαίσιο της ΟΧΕ και συγκεντρώνει πολύ υψηλή σκοπιμότητα, καθώς συνδυάζει:</p> <ul style="list-style-type: none"><li>• Ανάδειξη πολιτιστικού και φυσικού πλούτου</li><li>• Βιώσιμη τουριστική ανάπτυξη</li><li>• Αναζωογόνηση αγροτικών και ορεινών περιοχών</li><li>• Ενίσχυση του τοπικού εισοδήματος και της απασχόλησης</li></ul> <p>Αναλυτικά η σκοπιμότητα της Πράξης :</p> <ul style="list-style-type: none"><li>• Διασύνδεση πολιτιστικών σημείων: Αρχαία Σαμία, Αίπυ, Ναός Επικούριου Απόλλωνα, Λεπρέο, Αρχαία Φιγαλεία κ.ά. συνδέονται σε ενιαίο δίκτυο, αναδεικνύοντας μια πολυεπίπεδη ιστορική αφήγηση.</li><li>• Ανάδειξη φυσικού περιβάλλοντος: Η διαδρομή περνά από μοναδικά φυσικά τοπία (Καϊάφας, Νέδα, Κιβουρία, φαράγγια, παραλία), ενισχύοντας την ταυτότητα του Δήμου ως προορισμού φυσιολατρικού και οικότουριστικού χαρακτήρα.</li><li>• Προσέλκυση εναλλακτικών επισκεπτών: Η πρόβλεψη για μονοπάτια, ποδηλασία, χώρους φιλοξενίας και ήπιες υποδομές, απαντά στις τάσεις του βιώσιμου, θεματικού, slow και experiential tourism.</li></ul>	

- Ενίσχυση τοπικής οικονομίας: Οφέλη σε μικρές επιχειρήσεις, παραγωγούς, χώρους εστίασης, πολιτιστικούς φορείς – άμεση οικονομική ενίσχυση αγροτικών περιοχών.
- Δημιουργία νέων χρήσεων σε εγκαταλελειμμένα κτήρια: Επανενεργοποίηση παλαιών σχολείων ως σταθμών φιλοξενίας ή πληροφόρησης, μετατρέπεται σε πρότυπο αξιοποίησης δημόσιου αποθέματος.
- Δημιουργία συνεκτικού δικτύου: Η σύνδεση μονοπατιών, αγροτικών και δημοτικών δρόμων ενισχύει τη χωρική συνέχεια και διευκολύνει την κυκλοφορία επισκεπτών.
- Βελτίωση οδοποιίας & ασφάλειας: Η παρέμβαση περιλαμβάνει αποκατάσταση οδοστρώματος και σήμανση, ενισχύοντας τη λειτουργικότητα της περιφέρειας του Δήμου.
- Αντιμετώπιση απομόνωσης και ερημοποίησης: Η αύξηση της επισκεψιμότητας και η αξιοποίηση εγκαταστάσεων φέρνει ζωή σε απομακρυσμένες κοινότητες.
- Προώθηση της τοπικής πολιτιστικής κληρονομιάς: Οι κάτοικοι αποκτούν ενεργό ρόλο στην προβολή της περιοχής, με δυνατότητα τοπικής ξενάγησης, παραδοσιακών εκδηλώσεων κ.ά.

**Ωφελούμενοι – Ομάδες στόχου**

Πολίτες και Επιχειρηματικότητα

Συμβατότητα με άλλα Σχέδια

Σε συνδυασμό με τις Αναπλάσεις Ορεινών Οικισμών (1.1.5)

A/A 1.3.4 Τίτλος Πράξης	<i>Προμήθεια Ηλεκτρικών Οχημάτων Δήμου Ζαχάρως</i>
Στρατηγικοί Στόχοι Σ. ΟΧΕ/ΒΑΑ	<b>Άξονας Στρατηγικής ΟΧΕ/ΒΑΑ 1 Στήριξη και συμπλήρωση των υποδομών για την προστασία των φυσικών πόρων, με αναβάθμιση και εξυγίανση των λειτουργιών των οικιστικών συγκεντρώσεων, στη βάση της βιωσιμότητας και πρόληψης/διαχείρισης των συνεπειών της κλιματικής αλλαγής</b>
Άξονας Προτεραιότητας Σ. ΟΧΕ/ΒΑΑ	1.3
Ειδικός Στόχος Σ. ΟΧΕ/ΒΑΑ	Ειδικός Στόχος ΟΧΕ/ΒΑΑ 1.3 Ανάπτυξη και ενίσχυση της βιώσιμης, ανθεκτικής στην κλιματική αλλαγή, έξυπνης και ασφαλούς κινητικότητας
Κατηγορία δράσεων	
Πεδίο παρέμβασης	
Προϋπολογισμός	€ 480.000,00
Πρόγραμμα χρηματοδότησης	ΕΠ «Δυτική Ελλάδα» 2021-27
Ταμείο χρηματοδότησης	ΕΤΠΑ

Δικαιούχος φορέας	Δήμος Ζαχάρως
Φορέας λειτουργίας	Δήμος Ζαχάρως
Ωριμότητα	Β' τρίμηνο 2025
Χρονοδιάγραμμα	24 μήνες
<b>Φυσικό αντικείμενο</b>	
<p>Περιγραφή</p> <p>Στο αντικείμενο περιλαμβάνεται η προμήθεια των κάτωθι οχημάτων και υποστηρικτικού εξοπλισμού:</p> <ul style="list-style-type: none"><li>• ένα (1) ηλεκτρικό επιβατικό όχημα, το οποίο θα χρησιμοποιηθεί για πάσης φύσεως μετακινήσεις του προσωπικού της Τεχνικής Υπηρεσίας σε δυσπρόσιτες περιοχές του Δήμου.</li><li>• ένα (1) ηλεκτρικό όχημα τύπου van, το οποίο θα χρησιμοποιηθεί για μεταφορά και αποθήκευση φορητών εργαλείων</li><li>• Δυο (2) ηλεκτρικά ημιφορητά οχήματα 4X4 τύπου pick up , τα οποία θα χρησιμοποιηθούν για μεταφορά τεχνικού προσωπικού σε έργα ή σε περιοχές που πρέπει να παρέμβει εξειδικευμένο προσωπικό για την αποκατάσταση βλαβών, ζημιών κλπ</li><li>• ένα (1) ηλεκτρικό όχημα σάρωθρο.</li><li>• ένα (1) ηλεκτρικό όχημα φορητό με αρπάγη για αποκομιδή ογκωδών απορριμμάτων.</li><li>• ένα (1) ηλεκτρικό καλαθοφόρο όχημα, το οποίο θα χρησιμοποιηθεί για εργασίες αποκατάστασης λαμπτήρων, στολισμούς, κλπ</li></ul> <p>Καθώς και:</p> <ul style="list-style-type: none"><li>• Προμήθεια δώδεκα (12) σταθμών φόρτισης AC 22 kW για τη φόρτιση των παραπάνω οχημάτων, όπως προβλέπεται από τη Μελέτη Σ.Φ.Η.Ο.</li></ul>	
<b>Σκοπιμότητα</b>	
<p>Σκοπιμότητα</p> <p>Η πράξη «Προμήθεια Ηλεκτρικών Οχημάτων και Φορτιστών Ηλεκτρικών Οχημάτων» στον Δήμο Ζαχάρως είναι απόλυτα στοχευμένη και στρατηγικά ωφέλιμη, τόσο για τον εκσυγχρονισμό της δημοτικής λειτουργίας όσο και για την προώθηση της πράσινης και βιώσιμης μετάβασης του Δήμου. Η σκοπιμότητά της τεκμηριώνεται ως εξής:</p> <ul style="list-style-type: none"><li>• Μείωση εκπομπών CO<sub>2</sub> και αερίων ρύπων: Η μετάβαση σε ηλεκτροκίνηση μειώνει δραστικά τη συμβολή του στόλου του Δήμου στη ρύπανση.</li><li>• Ευθυγράμμιση με εθνικές και ευρωπαϊκές πολιτικές: Η πράξη στηρίζει τους στόχους της Πράσινης Συμφωνίας (Green Deal), της κλιματικής ουδετερότητας και των Σχεδίων Βιώσιμης Αστικής Κινητικότητας.</li><li>• Πλήρης κάλυψη δημοτικών αναγκών: Ο στόλος περιλαμβάνει επιβατικά, φορητά, σάρωθρο και καλαθοφόρο, καλύπτοντας λειτουργίες καθαριότητας, τεχνικής υποστήριξης, συντήρησης και μετακίνησης.</li><li>• Ειδικά οχήματα για ορεινές/δυσπρόσιτες περιοχές: Εξασφαλίζεται η επιχειρησιακή ετοιμότητα και η προσβασιμότητα σε όλο τον χωρικό ιστό του Δήμου, ακόμα και σε απομακρυσμένους οικισμούς.</li><li>• Ενεργειακή και λειτουργική αυτονομία: Με την προμήθεια 12 σταθμών φόρτισης (AC 22 kW), διασφαλίζεται η δυνατότητα ανεξάρτητης λειτουργίας του στόλου χωρίς εξάρτηση από εξωτερικά δίκτυα.</li></ul>	

- Μείωση λειτουργικού κόστους: Τα ηλεκτρικά οχήματα έχουν σημαντικά χαμηλότερο κόστος καυσίμων και συντήρησης σε σχέση με τα συμβατικά.
- Προώθηση πράσινης αστικής ανάπτυξης: Συμπληρώνει παρεμβάσεις για βιώσιμη κινητικότητα (π.χ. ποδηλατοδρόμοι, περιπατητικές διαδρομές).
- Ενίσχυση της διαδημοτικής συνεργασίας: Με σταθμούς φόρτισης και στόλο, ο Δήμος μπορεί να υποστηρίξει δράσεις και σε όμορες κοινότητες.

#### Ωφελούμενοι – Ομάδες στόχου

Πολίτες και Επιχειρηματικότητα

Συμβατότητα με άλλα Σχέδια

A/A 1.4.2	<b>Επισκευή Εμβληματικών Κτιρίων</b>
Τίτλος Πράξης	
Στρατηγικοί Στόχοι Σ. ΟΧΕ/BAA	Άξονας Στρατηγικής ΟΧΕ/BAA 1 Στήριξη και συμπλήρωση των υποδομών για την προστασία των φυσικών πόρων, με αναβάθμιση και εξυγίανση των λειτουργιών των οικιστικών συγκεντρώσεων, στη βάση της βιωσιμότητας και πρόληψης/διαχείρισης των συνεπειών της κλιματικής αλλαγής
Άξονας Προτεραιότητας Σ. ΟΧΕ/BAA	1.4
Ειδικός Στόχος Σ. ΟΧΕ/BAA	Ειδικός Στόχος ΟΧΕ/BAA 1.4 Μέτρα και παρεμβάσεις για την βελτίωση της ενεργειακής απόδοσης και την μείωση των εκπομπών αερίων του θερμοκηπίου
Κατηγορία δράσεων	
Πεδίο παρέμβασης	
Προϋπολογισμός	€ 1.100.000,00
Πρόγραμμα χρηματοδότησης	ΕΠ «Δυτική Ελλάδα» 2021-27
Ταμείο χρηματοδότησης	ΕΤΠΑ
Δικαιούχος φορέας	Δήμος Ζαχάρως
Φορέας λειτουργίας	Δήμος Ζαχάρως
Ωριμότητα	Β' τρίμηνο 2025
Χρονοδιάγραμμα	24 μήνες

<b>Φυσικό αντικείμενο</b>	
<p>Περιγραφή</p> <p>Διαμόρφωση Διατηρητέου κτιρίου - μνημείου στη θέση Αγ. Σπυρίδωνος στη Δημοτική Κοινότητα Ζαχάρως, ιδιοκτησίας Γ. Σταυρόπουλου. Το συγκεκριμένο διατηρητέο κτίριο είναι ιδιαίτερα σημαντικό για τον Δήμο τόσο από πολεοδομική και ιστορική όσο και από περιβαλλοντική άποψη:</p> <p>Το συγκεκριμένο ακίνητο έχει ιδιαίτερο αρχιτεκτονικό και πολεοδομικό χαρακτήρα και μπορεί να αποτελέσει τοπόσημο στον ιστό της πόλης.</p> <p>Περαιτέρω βρίσκεται στην παλαιά πόλη της Ζαχάρως και είναι ιδιαίτερα επιβαρυνόμενο από την αστική δόμηση και την εμπορική κίνηση.</p> <p>Το κτίριο προσφέρεται για να δημιουργηθεί Περιβαλλοντικό Κέντρο</p>	
<b>Σκοπιμότητα</b>	
<p>Σκοπιμότητα</p> <p>Η πράξη «Επισκευή Εμβληματικών Κτιρίων – Διαμόρφωση Διατηρητέου κτιρίου στη θέση Αγ. Σπυρίδωνος» έχει σαφή σκοπιμότητα και παρουσιάζει έντονο αναπτυξιακό, πολιτιστικό και συμβολικό χαρακτήρα, και ειδικότερα:</p> <ul style="list-style-type: none"><li>• Η δημιουργία Περιβαλλοντικού κέντρου εντός ενός διατηρητέου και ιστορικού κτιρίου αναβαθμίζει την πολιτιστική ταυτότητα της πόλης.</li><li>• Προωθεί τη διατήρηση της πολιτιστικής κληρονομιάς και την επανάχρηση της παραδοσιακής αρχιτεκτονικής.</li><li>• Τοποθετείται σε ένα από τα πιο πυκνοδομημένα και ασφυκτικά τμήματα της Ζαχάρως (παλαιά πόλη), όπου η ύπαρξη ελεύθερων χώρων είναι περιορισμένη.</li><li>• Η αποκατάσταση του κτιρίου συμβάλλει στην αισθητική και λειτουργική αναβάθμιση της περιοχής.</li><li>• Αναδεικνύεται ένα κτίριο με ιδιαίτερο πολεοδομικό και αρχιτεκτονικό χαρακτήρα, που μπορεί να λειτουργήσει ως τοπόσημο και εστία μνήμης στο κέντρο της πόλης.</li><li>• Η λειτουργία περιβαλλοντικού κέντρου ενισχύει τη ενημέρωση και συμμετοχή των πολιτών σε περιβαλλοντικές δράσεις, εκπαιδευτικά προγράμματα, εκδηλώσεις και συνέδρια.</li><li>• Ενισχύεται η κοινωνική συνοχή και δημιουργείται πόλος έλξης και για νεότερες γενιές.</li><li>• Ένα τέτοιο έργο μπορεί να συμβάλει στην τουριστική ελκυστικότητα της πόλης και στη στροφή προς ένα πιο βιώσιμο και περιβαλλοντικά πλούσιο μοντέλο ανάπτυξης.</li></ul>	
<b>Οφελούμενοι – Ομάδες στόχου</b>	
Πολίτες και Επιχειρηματικότητα	
Συμβατότητα με άλλα Σχέδια	

A/A 2.2.2	Προώθηση Αγροδιατροφής (Εκδηλώσεις - δρώμενα στο πλαίσιο προώθησης θεματικής ενότητας Γαστρονομίας)
Τίτλος Πράξης	
Στρατηγικοί Στόχοι Σ. ΟΧΕ/ΒΑΑ	Άξονας Στρατηγικής ΟΧΕ/ΒΑΑ 2 Οργάνωση, προβολή και προώθηση του τουριστικού και πολιτιστικού

	<b>προϊόντος της περιοχής μέσα από την σύνδεση με ήπιες εναλλακτικές τουριστικές δραστηριότητες της ορεινής ενδοχώρας και την ενσωμάτωση καινοτόμων προσεγγίσεων</b>
Άξονας Προτεραιότητας Σ. ΟΧΕ/ΒΑΑ	2.2
Ειδικός Στόχος Σ. ΟΧΕ/ΒΑΑ	Ειδικός Στόχος ΟΧΕ/ΒΑΑΕ 2.2 Ανάπτυξη εναλλακτικών και ήπιων μορφών τουρισμού ( π.χ. οικότουρισμός, ιαματικός και θερμαλιστικός, φυσιολατρικός και περιπατητικός, αγροτουρισμός, γαστρονομικός, αθλητικός, τρίτης ηλικίας, θρησκευτικός)
Κατηγορία δράσεων	
Πεδίο παρέμβασης	
Προϋπολογισμός	€ 100.000,00
Πρόγραμμα χρηματοδότησης	ΕΠ «Δυτική Ελλάδα» 2021-27
Ταμείο χρηματοδότησης	ΕΤΠΑ
Δικαιούχος φορέας	Δήμος Ζαχάρως
Φορέας λειτουργίας	Δήμος Ζαχάρως
Ωριμότητα	Β' τρίμηνο 2025
Χρονοδιάγραμμα	24 μήνες
<b>Φυσικό αντικείμενο</b>	
Περιγραφή Σχεδιασμός και υλοποίηση εκδηλώσεων – δρώμενων, με στόχο την προώθηση της θεματικής τουριστικής ενότητας της γαστρονομίας. Περιλαμβάνονται εκδηλώσεις και δράσεις που αναδεικνύουν τα τοπικά αγροδιατροφικά προϊόντα και ενισχύουν την τοπική οικονομία, δίνοντας έμφαση στην αγροτική παραγωγή, την τοπική επιχειρηματικότητα και τη σύνδεσή τους με την άυλη πολιτιστική κληρονομιά της περιοχής. Σκοπός είναι η καθιέρωση του Δήμου Ζαχάρως ως ελκυστικού γαστρονομικού τουριστικού προορισμού.	
<b>Σκοπιμότητα</b>	
Σκοπιμότητα Η πράξη «Εκδηλώσεις – Δρώμενα στο πλαίσιο προώθησης της θεματικής ενότητας Γαστρονομίας» έχει υψηλή προστιθέμενη αξία τόσο για την τοπική οικονομία όσο και για τη συνολική τουριστική ταυτότητα του Δήμου Ζαχάρως. <ul style="list-style-type: none"><li>• Στο επίκεντρο του Έργου βρίσκεται η ανάδειξη των τοπικών αγροδιατροφικών προϊόντων (ελαιόλαδο, κρασί, μέλι, τυροκομικά κ.ά.) και η ενίσχυση της κατανάλωσής τους και η ενίσχυση της αναγνωρισιμότητας, εμπορευσιμότητας και προστιθέμενης αξίας τους.</li></ul>	

- Μέσα από γαστρονομικές εκδηλώσεις, παρουσιάσεις, τοπικές αγορές, γευσιγνωσίες και πολιτιστικά δρώμενα, προβάλλεται η τοπική παραγωγή και η διασύνδεσή της με τον τουρισμό και την εστίαση.
- Το φεστιβάλ προωθεί τη ζήτηση για προϊόντα της περιοχής και δίνει έμφαση στους μικρούς παραγωγούς και στις τοπικές επιχειρήσεις
- Συντελεί στη δημιουργία συνεργειών ανάμεσα σε παραγωγούς, τουριστικούς φορείς, συλλόγους και επιχειρήσεις, ενισχύοντας την τοπική οικονομική δραστηριότητα και εν γένει στη διασύνδεση του πρωτογενούς με τον τριτογενή τομέα (τουρισμός – εστίαση).
- Τονώνεται η κατανάλωση τοπικών προϊόντων και ενισχύεται η αυτάρκεια της τοπικής αγοράς.
- Αναδεικνύονται οι παραδοσιακές συνταγές, η διατροφική κουλτούρα και τα έθιμα που σχετίζονται με την τροφή, προσφέροντας στον επισκέπτη μια αυθεντική πολιτιστική και βιωματική εμπειρία.
- Η καθιέρωση του φεστιβάλ συμβάλλει στη διαμόρφωση γαστρονομικής ταυτότητας για τον Δήμο και τον εντάσσει στο δίκτυο εναλλακτικών τουριστικών προορισμών, ιδιαίτερα κατά τις περιόδους χαμηλής επισκεψιμότητας.
- Η γαστρονομία λειτουργεί ως φορέας πολιτιστικής και βιωματικής εμπειρίας για τον επισκέπτη.
- Μέσα από τα δρώμενα αναδεικνύονται οι παραδοσιακές συνταγές, η διατροφική παράδοση και τα τοπικά ήθη-έθιμα που σχετίζονται με την τροφή.
- Οι δράσεις συμβάλλουν στη δημιουργία συνεργειών μεταξύ επιχειρήσεων, συλλόγων, τουριστικών φορέων και παραγωγών.
- Οι δράσεις παρέχουν πλούσιο επικοινωνιακό υλικό για την περαιτέρω προβολή του Δήμου μέσα από τα μέσα μαζικής ενημέρωσης και τα ψηφιακά μέσα.

<b>Ωφελούμενοι – Ομάδες στόχου</b>
Πολίτες και Επιχειρηματικότητα
Συμβατότητα με άλλα Σχέδια

A/A 2.2.3 Τίτλος Πράξης	Σχέδιο Δράσης για τις Ενέργειες προώθησης και προβολής του Τουριστικού Προϊόντος του Δήμου Ζαχάρως, Ηλείας
Στρατηγικοί Στόχοι Σ. ΟΧΕ/BAA	Άξονας Στρατηγικής ΟΧΕ/BAA 2 Οργάνωση, προβολή και προώθηση του τουριστικού και πολιτιστικού προϊόντος της περιοχής μέσα από την σύνδεση με ήπιες εναλλακτικές τουριστικές δραστηριότητες της ορεινής ενδοχώρας και την ενσωμάτωση καινοτόμων προσεγγίσεων
Άξονας Προτεραιότητας Σ. ΟΧΕ/BAA	2.2
Ειδικός Στόχος Σ. ΟΧΕ/BAA	Ειδικός Στόχος ΟΧΕ/BAAE 2.2 Ανάπτυξη εναλλακτικών και ήπιων μορφών τουρισμού ( π.χ. οικοτουρισμός, ιαματικός και θερμαλιστικός, φυσιολατρικός και

	περιπατητικός, αγροτουρισμός, γαστρονομικός, αθλητικός, τρίτης ηλικίας, θρησκευτικός)
Κατηγορία δράσεων	
Πεδίο παρέμβασης	
Προϋπολογισμός	€ 200.000,00
Πρόγραμμα χρηματοδότησης	ΕΠ «Δυτική Ελλάδα» 2021-27
Ταμείο χρηματοδότησης	ΕΤΠΑ
Δικαιούχος φορέας	Δήμος Ζαχάρως
Φορέας λειτουργίας	Δήμος Ζαχάρως
Ωριμότητα	Β' τρίμηνο 2025
Χρονοδιάγραμμα	24 μήνες

#### Φυσικό αντικείμενο

##### Περιγραφή

Αντικείμενο της Πράξης "Σχέδιο Δράσης για τις ενέργειες προώθησης και προβολής του Τουριστικού Προϊόντος του Δήμου Ζαχάρως", είναι η υλοποίηση ολοκληρωμένης καμπάνιας επικοινωνίας και προβολής, με στόχο την ενίσχυση της αναγνωρισιμότητας του Δήμου Ζαχάρως ως ελκυστικού τουριστικού προορισμού, στην Ελλάδα και το εξωτερικό. Η πράξη περιλαμβάνει συγκεκριμένες δράσεις προβολής και προώθησης και ενδεικτικά, περιλαμβάνει: Σχεδιασμό και υλοποίηση καμπάνιας προβολής του τουριστικού προϊόντος του Δήμου, παραγωγή έντυπου και ψηφιακού προωθητικού υλικού, δημιουργία και διαχείριση περιεχομένου για ψηφιακά μέσα, ιστοσελίδες και κοινωνικά δίκτυα, συμμετοχή σε τουριστικές εκθέσεις, B2B και B2C δράσεις προβολής, διοργάνωση δράσεων εμπειρικού τουρισμού (π.χ. πολιτισμός, γαστρονομία, φύση), στοχευμένες ενέργειες δημοσιότητας στα ΜΜΕ (παραδοσιακά και ψηφιακά), καθώς και συνεργασίες με influencers και travel bloggers, εργαλεία μέτρησης της απήχησης της καμπάνιας και αξιολόγηση αποτελεσμάτων.

Η καμπάνια αξιοποιεί υφιστάμενα δεδομένα και προτάσεις στρατηγικής τουριστικής ανάπτυξης, και επικεντρώνεται στην εφαρμογή προβολής και στην άμεση εξωστρέφεια του προορισμού, με έμφαση στη θεματική τουριστική εμπειρία, τη βιωματική επαφή με τον τόπο και την ενίσχυση της τοπικής οικονομίας.

#### Σκοπιμότητα

##### Σκοπιμότητα

Συνολικά, η σκοπιμότητα του έργου για την τουριστική προβολή του δήμου Ζαχάρως είναι να προωθήσει τον τουρισμό, να διατηρήσει και να προβάλλει την τοπική πολιτιστική κληρονομιά, αλλά και να συμβάλει στην οικονομική ανάπτυξη και να δημιουργήσει σε μία ενεργή και συμμετοχική κοινότητα. Η πράξη επιδιώκει την ανάδειξη και ενίσχυση της τουριστικής ταυτότητας του Δήμου Ζαχάρως μέσω στοχευμένων ενεργειών προβολής και επικοινωνίας, αξιοποιώντας τα ιδιαίτερα χαρακτηριστικά του τόπου, όπως το φυσικό περιβάλλον, η γαστρονομία, η πολιτιστική κληρονομιά και ο εναλλακτικός τουρισμός. Περαιτέρω, η υλοποίηση της καμπάνιας προβολής έχει ως στόχους:

- Την ενίσχυση της αναγνωρισιμότητας του Δήμου Ζαχάρως ως τουριστικού προορισμού στην εγχώρια και διεθνή αγορά.
- Την αύξηση της τουριστικής επισκεψιμότητας καθ' όλη τη διάρκεια του έτους, με έμφαση στις περιόδους χαμηλής ζήτησης.
- Τη διασύνδεση του τουρισμού με την τοπική οικονομία, μέσω της προβολής τοπικών προϊόντων, επιχειρήσεων και εμπειριών.
- Την ανταγωνιστική τοποθέτηση του Δήμου στην τουριστική αγορά, με σύγχρονα εργαλεία επικοινωνίας και branding.
- Την ενίσχυση της βιώσιμης τουριστικής ανάπτυξης, με σεβασμό στο περιβάλλον και την πολιτιστική ταυτότητα της περιοχής.
- Την ενδυνάμωση της εξωστρέφειας του Δήμου.

**Ωφελούμενοι – Ομάδες στόχου**

Πολίτες και Επιχειρηματικότητα

Συμβατότητα με άλλα Σχέδια

A/A 2.2.4 Τίτλος Πράξης	Τεχνικός Σύμβουλος προσδιορισμού λειτουργικών απαιτήσεων & τεχνικών προδιαγραφών «Σχεδίου Δράσης Τουριστικού Προϊόντος του Δήμου Ζαχάρως, Ηλείας»
Στρατηγικοί Στόχοι Σ. ΟΧΕ/ΒΑΑ	Άξονας Στρατηγικής ΟΧΕ/ΒΑΑ 2 Οργάνωση, προβολή και προώθηση του τουριστικού και πολιτιστικού προϊόντος της περιοχής μέσα από την σύνδεση με ήπιες εναλλακτικές τουριστικές δραστηριότητες της ορεινής ενδοχώρας και την ενσωμάτωση καινοτόμων προσεγγίσεων
Άξονας Προτεραιότητας Σ. ΟΧΕ/ΒΑΑ	2.2
Ειδικός Στόχος Σ. ΟΧΕ/ΒΑΑ	Ειδικός Στόχος ΟΧΕ/ΒΑΑΕ 2.2 Ανάπτυξη εναλλακτικών και ήπιων μορφών τουρισμού ( π.χ. οικοτουρισμός, ιαματικός και θερμαλιστικός, φυσιολατρικός και περιπατητικός, αγροτουρισμός, γαστρονομικός, αθλητικός, τρίτης ηλικίας, θρησκευτικός)
Κατηγορία δράσεων	
Πεδίο παρέμβασης	
Προϋπολογισμός	€ 37.200,00
Πρόγραμμα χρηματοδότησης	ΕΠ «Δυτική Ελλάδα» 2021-27
Ταμείο χρηματοδότησης	ΕΤΠΑ
Δικαιούχος φορέας	Δήμος Ζαχάρως

Φορέας λειτουργίας	Δήμος Ζαχάρως
Ωριμότητα	Β' τρίμηνο 2025
Χρονοδιάγραμμα	6 μήνες
<b>Φυσικό αντικείμενο</b>	
<p>Περιγραφή Αντικείμενο του έργου του Συμβούλου είναι η παροχή εξειδικευμένων συμβουλευτικών υπηρεσιών και υπηρεσιών τεχνικής υποστήριξης με σκοπό την καταγραφή της υφιστάμενης κατάστασης του Έργου, τον προσδιορισμό των τεχνικών προδιαγραφών των σχετικών αναγκαίων υπηρεσιών που θα απαιτηθούν και τον ακριβή υπολογισμό του οικονομικού αντικείμενου του "Σχεδίου Δράσης για τις ενέργειες προώθησης και προβολής του Τουριστικού Προϊόντος του Δήμου Ζαχάρως". Τα παραπάνω αποτελούν προαπαιτούμενο για τη συγγραφή του τεχνικού μέρους των τευχών δημοπράτησης του Έργου, η οποία επίσης εντάσσεται στο φυσικό αντικείμενο της παρούσας σύμβασης. Ειδικότερα, ο Σύμβουλος θα αναλάβει να παρέχει τις υπηρεσίες του ως προς τα εξής: Καταγραφή υφιστάμενης κατάστασης: Καταγραφή της υφιστάμενης (Current State of the Art) σε ό,τι σχετίζεται με το αντικείμενο του Κυρίως Έργου, καταγράφοντας σε συνεργασία με το φορέα υλοποίησης, την υφιστάμενη κατάσταση. Φυσικό αντικείμενο έργου – Τεχνικές προδιαγραφές. Τεύχη δημοπράτησης.</p>	
<b>Σκοπιμότητα</b>	
<p>Σκοπιμότητα Καταγραφή υφιστάμενης κατάστασης: Καταγραφή της υφιστάμενης (Current State of the Art) σε ό,τι σχετίζεται με το αντικείμενο του Κυρίως Έργου, καταγράφοντας σε συνεργασία με το φορέα υλοποίησης, την υφιστάμενη κατάσταση. Φυσικό αντικείμενο έργου – Τεχνικές προδιαγραφές. Τεύχη δημοπράτησης.</p>	
<b>Ωφελούμενοι – Ομάδες στόχου</b>	
Πολίτες και Επιχειρηματικότητα	
Συμβατότητα με άλλα Σχέδια	

A/A 2.2.6 Τίτλος Πράξης	Εκσυγχρονισμός υφιστάμενων εγκαταστάσεων και δικτύων υποδομών περιοχής λίμνης Καϊάφα
Στρατηγικοί Στόχοι Σ. ΟΧΕ/BAA	Άξονας Στρατηγικής ΟΧΕ/BAA 2 Οργάνωση, προβολή και προώθηση του τουριστικού και πολιτιστικού προϊόντος της περιοχής μέσα από την σύνδεση με ήπιες εναλλακτικές τουριστικές δραστηριότητες της ορεινής ενδοχώρας και την ενσωμάτωση καινοτόμων προσεγγίσεων

Άξονας Προτεραιότητας Σ. ΟΧΕ/ΒΑΑ	2.2
Ειδικός Στόχος Σ. ΟΧΕ/ΒΑΑ	Ειδικός Στόχος ΟΧΕ/ΒΑΑΕ 2.2 Ανάπτυξη εναλλακτικών και ήπιων μορφών τουρισμού ( π.χ. οικότουρισμός, ιαματικός και θερμαλιστικός, φυσιολατρικός και περιπατητικός, αγροτουρισμός, γαστρονομικός, αθλητικός, τρίτης ηλικίας, θρησκευτικός)
Κατηγορία δράσεων	
Πεδίο παρέμβασης	
Προϋπολογισμός	€ 2.977.711,70
Πρόγραμμα χρηματοδότησης	ΕΠ «Δυτική Ελλάδα» 2021-27
Ταμείο χρηματοδότησης	ΕΤΠΑ
Δικαιούχος φορέας	ΕΤΑΔ ΑΕ
Φορέας λειτουργίας	Δήμος Ζαχάρως
Ωριμότητα	Β' τρίμηνο 2025
Χρονοδιάγραμμα	24 μήνες
<b>Φυσικό αντικείμενο</b>	
Περιγραφή η πράξη έχει καθοριστική σημασία για τη λειτουργική επανεκκίνηση της περιοχής του Καϊάφα, μετατρέποντάς την σε σημείο αναφοράς για τον Δήμο Ζαχάρως και την ευρύτερη Ηλεία.	
<b>Σκοπιμότητα</b>	
Σκοπιμότητα <ul style="list-style-type: none"> <li>• Η λίμνη Καϊάφα είναι εθνικής εμβέλειας ιαματικός φυσικός πόρος, ωστόσο οι υποδομές της είναι παλαιές και δυσλειτουργικές.</li> <li>• Ο εκσυγχρονισμός τους διασφαλίζει την ασφαλή πρόσβαση και διαμονή των επισκεπτών, αυξάνει την επισκεψιμότητα και επιτρέπει τη βιώσιμη λειτουργία της περιοχής ως υδροθεραπευτικού – τουριστικού προορισμού.</li> <li>• Πρόκειται για ευαίσθητο οικοσύστημα υψηλής περιβαλλοντικής αξίας (λιμνοθάλασσα, ιαματικές πηγές, προστατευόμενα είδη χλωρίδας – πανίδας).</li> <li>• Οι επεμβάσεις θα πρέπει να γίνουν με ήπιο και οικολογικά φιλικό τρόπο, με σεβασμό στις αρχές της βιώσιμης ανάπτυξης, αποτρέποντας τη φθορά του τοπίου και των φυσικών πόρων.</li> </ul>	
<b>Ωφελούμενοι – Ομάδες στόχου</b>	
Πολίτες και Επιχειρηματικότητα	
Συμβατότητα με άλλα Σχέδια	

A/A 2.2.6 Τίτλος Πράξης	Ιστορική σύνδεση και προβολή των σημαντικότερων γεγονότων της νεότερης και σύγχρονης ιστορίας του Δήμου Ζαχάρως
Στρατηγικοί Στόχοι Σ. ΟΧΕ/ΒΑΑ	Άξονας Στρατηγικής ΟΧΕ/ΒΑΑ 2 Οργάνωση, προβολή και προώθηση του τουριστικού και πολιτιστικού προϊόντος της περιοχής μέσα από την σύνδεση με ήπιες εναλλακτικές τουριστικές δραστηριότητες της ορεινής ενδοχώρας και την ενσωμάτωση καινοτόμων προσεγγίσεων
Άξονας Προτεραιότητας Σ. ΟΧΕ/ΒΑΑ	2.3
Ειδικός Στόχος Σ. ΟΧΕ/ΒΑΑ	Ειδικός Στόχος ΟΧΕ/ΒΑΑΕ 2.3 Ανάπτυξη υποδομών, διαδρομών, εγκαταστάσεων κ.α. για την προώθηση του τουρισμού και την διεύρυνση του τουριστικού προϊόντος με την αξιοποίηση και σύγχρονων ψηφιακών τεχνολογιών και εφαρμογών
Κατηγορία δράσεων	
Πεδίο παρέμβασης	
Προϋπολογισμός	€ 254.200,00
Πρόγραμμα χρηματοδότησης	ΕΠ «Δυτική Ελλάδα» 2021-27
Ταμείο χρηματοδότησης	ΕΤΠΑ
Δικαιούχος φορέας	Δήμος Ζαχάρως
Φορέας λειτουργίας	Δήμος Ζαχάρως
Ωριμότητα	Β' τρίμηνο 2025
Χρονοδιάγραμμα	24 μήνες
<b>Φυσικό αντικείμενο</b>	
<p>Περιγραφή</p> <p>Η προτεινόμενη Πράξη αφορά στην παράλληλη υλοποίηση και παρέμβαση στο σύνολο του Δήμου, μέσω των παρακάτω δράσεων:</p> <ul style="list-style-type: none"> <li>- Δημιουργία ενός ψηφιακού διαδραστικού χάρτη και πληροφοριακών οθονών σε κρίσιμα σημεία, όπου θα μπορεί ο οποιοσδήποτε επισκέπτης να δει και να βρει τα όσα η φύση και η ιστορία του δήμου εμφωλεύει. Ιστορικά και νεότερα μνημεία, ιστορικά γεγονότα της νεότερης και σύγχρονης ιστορίας, μυθολογικές τοποθεσίες, θεραπευτικά είδη χλωρίδας, σπάνια είδη χλωρίδας-πανίδας, ιαματικά περιβάλλοντα, τουριστικούς εν γένει προορισμούς, αναρριχητικά πεδία, προτάσεις προς επίσκεψη, ημερομηνίες</li> </ul>	

παραδοσιακών εκδηλώσεων μέσα στον χρόνο προκειμένου να μπορεί να παρευρεθεί ο εκάστοτε ενδιαφερόμενος και η δημιουργία εφαρμογής σε κινητά και υπολογιστές.

- Αναμόρφωση όψεων & εγκαταλελειμμένων σημείων του Δήμου και δημιουργία "οικομουσειών" (π.χ κελύφη κτιρίων) με χρήση διάφορων μεθόδων όπως η τοιχογράφηση ή/και το projection mapping.
- Εκπαίδευση κατοίκων και επιδότηση θέσεων εργασίας, προκειμένου να πραγματοποιούνται οργανωμένες παρουσιάσεις - επισκέψεις στα σημεία ενδιαφέροντος.
- Δημιουργία αναρριχητικού πάρκου οκτώ (8) διαδρομών.

### Σκοπιμότητα

#### Σκοπιμότητα

Η πράξη «Ιστορική Σύνδεση και Προβολή της Νεότερης και Σύγχρονης Ιστορίας του Δήμου Ζαχάρως» αποτελεί ένα ολοκληρωμένο πακέτο παρεμβάσεων με έντονο πολιτιστικό, τεχνολογικό και τουριστικό χαρακτήρα. Η σκοπιμότητά της είναι υψηλή, δεδομένου ότι επιτυγχάνει:

- Πολυεπίπεδη Ανάδειξη της Ταυτότητας του Δήμου: Ενσωματώνει και αναδεικνύει πτυχές της φυσικής, ιστορικής, μυθολογικής και πολιτιστικής ταυτότητας του Δήμου.
- Τεχνολογική Καινοτομία – Προσβασιμότητα: Επιτρέπει στον επισκέπτη ή κάτοικο να έχει άμεση πληροφόρηση μέσω smartphone ή υπολογιστή, ενώ βελτιώνει την τουριστική εμπειρία και την πολιτιστική εκπαίδευση.
- Βελτίωση Εμπειρίας Επισκέπτη: Οι οθόνες λειτουργούν ως φυσικά σημεία πλοήγησης και πληροφόρησης εντός του χώρου, ενισχύοντας την ελκυστικότητα των διαδρομών και την αυτοκαθοδηγούμενη περιήγηση.
- Προώθηση Τοπικών Εκδηλώσεων: Δίνεται η δυνατότητα έγκαιρης ενημέρωσης για παραδοσιακές εκδηλώσεις, προβάλλοντας τη ζωντανή πολιτιστική δραστηριότητα του Δήμου.
- Αξιοποίηση Εγκαταλελειμμένων Κελυφών: Μέσω τεχνικών όπως τοιχογραφίες και projection mapping, μετατρέπονται εγκαταλελειμμένα σημεία σε χώρους πολιτιστικής μνήμης και εικαστικής έκφρασης.
- Αναζωογόνηση του Αστικού Τοπίου: Ενισχύεται η ελκυστικότητα του δημόσιου χώρου και η οικειοποίηση του από κατοίκους και επισκέπτες.
- Κοινωνική Ενδυνάμωση με εμπλοκή του τοπικού πληθυσμού στον τουρισμό και την πολιτιστική διαχείριση. Οι εκπαιδευμένοι κάτοικοι λειτουργούν ως πρεσβευτές της περιοχής.
- Ενίσχυση της Τοπικής Απασχόλησης: Δημιουργούνται νέες θέσεις εργασίας με προστιθέμενη αξία, ιδιαίτερα για νέους και ανέργους.
- Ανάπτυξη Εναλλακτικού Τουρισμού: Η δημιουργία ενός μικρής κλίμακας αναρριχητικού πάρκου ενισχύει το τουριστικό προϊόν με δραστηριότητες περιπέτειας και φύσης, προσελκύοντας εξειδικευμένο κοινό.
- Χαμηλό κόστος – Υψηλή προστιθέμενη αξία: Η επένδυση είναι μικρή σε σχέση με τα πιθανά οφέλη για τη διαφοροποίηση της τουριστικής ταυτότητας του Δήμου.

### Ωφελούμενοι – Ομάδες στόχου

Πολίτες και Επιχειρηματικότητα

Συμβατότητα με άλλα Σχέδια

A/A 2.3.4 Τίτλος Πράξης	Δημιουργία Ψηφιακού Διαδραστικού Κέντρου Φιγαλείας
Στρατηγικοί Στόχοι Σ. ΟΧΕ/ΒΑΑ	Άξονας Στρατηγικής ΟΧΕ/ΒΑΑ 2 Οργάνωση, προβολή και προώθηση του τουριστικού και πολιτιστικού προϊόντος της περιοχής μέσα από την σύνδεση με ήπιες εναλλακτικές τουριστικές δραστηριότητες της ορεινής ενδοχώρας και την ενσωμάτωση καινοτόμων προσεγγίσεων
Άξονας Προτεραιότητας Σ. ΟΧΕ/ΒΑΑ	2.3
Ειδικός Στόχος Σ. ΟΧΕ/ΒΑΑ	Ειδικός Στόχος ΟΧΕ/ΒΑΑΕ 2.3 Ανάπτυξη υποδομών, διαδρομών, εγκαταστάσεων κ.α. για την προώθηση του τουρισμού και την διεύρυνση του τουριστικού προϊόντος με την αξιοποίηση και σύγχρονων ψηφιακών τεχνολογιών και εφαρμογών
Κατηγορία δράσεων	
Πεδίο παρέμβασης	
Προϋπολογισμός	€ 620.000,00
Πρόγραμμα χρηματοδότησης	ΕΠ «Δυτική Ελλάδα» 2021-27
Ταμείο χρηματοδότησης	ΕΤΠΑ
Δικαιούχος φορέας	Δήμος Ζαχάρως
Φορέας λειτουργίας	Δήμος Ζαχάρως
Ωριμότητα	Β' τρίμηνο 2025
Χρονοδιάγραμμα	12 μήνες
<b>Φυσικό αντικείμενο</b>	
<p>Περιγραφή</p> <p>Η πράξη αφορά τη δημιουργία ενός σύγχρονου Κέντρου Πολιτισμού στη Φιγαλεία, το οποίο θα λειτουργεί ως υβριδικός τόπος πολιτιστικής εμπειρίας. Στόχος είναι η ανάδειξη της πλούσιας πολιτιστικής, αρχαιολογικής και φυσικής κληρονομιάς της περιοχής, με τη χρήση καινοτόμων υπηρεσιών προστιθέμενης αξίας, με σκοπό την ανάδειξη της πλούσιας ιστορίας του τόπου και, ειδικά, του αρχαιολογικού χώρου και τοπίου ιδιαίτερου φυσικού κάλλους της Φιγαλείας.</p> <p>Το Κέντρο θα προσφέρει διαδραστικές εφαρμογές, πολυμεσικές προβολές και εικονικές περιηγήσεις, δημιουργώντας ένα περιβάλλον που ενώνει το παρελθόν με το παρόν και καθιστά προσβάσιμη την ιστορική - πολιτιστική ταυτότητα του τόπου σε επισκέπτες κάθε ηλικίας. Παράλληλα, θα λειτουργεί ως σημείο πολιτιστικών δράσεων, εκπαιδευτικών πρωτοβουλιών και τοπικής εξωστρέφειας. Μέσα από τη σύνδεση πολιτισμού και</p>	

τεχνολογίας, ενισχύεται η τουριστική ελκυστικότητα της περιοχής και υποστηρίζεται ένα πρότυπο βιώσιμης και ποιοτικής ανάπτυξης

### Σκοπιμότητα

#### Σκοπιμότητα

Η δημιουργία του Ψηφιακού Κέντρου Πολιτισμού Φιγαλείας εξυπηρετεί την ανάγκη ανάδειξης, τεκμηρίωσης και προβολής της πλούσιας πολιτιστικής και φυσικής κληρονομιάς της περιοχής, αξιοποιώντας τα εργαλεία της ψηφιακής τεχνολογίας και του βιωματικού πολιτιστικού τουρισμού. Το έργο συμβάλλει στην ενίσχυση της ταυτότητας του τόπου και στη βιώσιμη ανάπτυξη της ευρύτερης περιοχής μέσω των εξής στόχων:

- Πολιτιστική ανάδειξη: Η υποδομή και λειτουργία του Κέντρου, θα αναδείξουν την πολιτιστική ταυτότητα της Φιγαλείας μέσα από την ιστορία, τη λαογραφία, τη μουσική, τη λογοτεχνία, τη θρησκευτική παράδοση και τις τέχνες, προβάλλοντας τα ιδιαίτερα στοιχεία που συγκροτούν τη φυσιογνωμία του τόπου.
- Προσβασιμότητα στη γνώση: Το Κέντρο θα παρέχει πλούσιο τεκμηριωμένο υλικό και ψηφιακές υπηρεσίες υψηλής ποιότητας σε ευρύ φάσμα χρηστών — από επισκέπτες και τουρίστες μέχρι ερευνητές, εκπαιδευτικούς, μαθητές, αλλά και τους ίδιους τους κατοίκους της περιοχής.
- Ενίσχυση πολιτιστικού τουρισμού: Το έργο θα λειτουργήσει ως πόλος έλξης για επισκέπτες που αναζητούν αυθεντικές και εμπλουτισμένες πολιτιστικές εμπειρίες, συμβάλλοντας στην επιμήκυνση της τουριστικής περιόδου και στη διαφοροποίηση του τουριστικού προϊόντος της περιοχής.
- Τοπική ανάπτυξη και εξωστρέφεια: Μέσω της πολιτιστικής ανάδειξης και της ενσωμάτωσης νέων τεχνολογιών, ενισχύεται η εξωστρέφεια του Δήμου Ζαχάρως και δημιουργούνται νέες δυνατότητες για συνέργειες με εκπαιδευτικά ιδρύματα, τουριστικούς φορείς και την τοπική επιχειρηματικότητα.
- Ψηφιακός μετασχηματισμός πολιτισμού: Το έργο ανταποκρίνεται στη σύγχρονη ανάγκη για ψηφιοποίηση της πολιτιστικής πληροφορίας και δημιουργεί ένα ανοικτό, σύγχρονο και πολυδιάστατο περιβάλλον πρόσβασης και αλληλεπίδρασης με την πολιτιστική κληρονομιά.
- Κοινωνική συνοχή και πολιτιστική βιωσιμότητα: Το Κέντρο θα αποτελέσει χώρο συμμετοχής και συνέντευξης, προσφέροντας δυνατότητες πολιτιστικής έκφρασης, εκπαίδευσης και ενεργοποίησης της τοπικής κοινότητας.

### Ωφελούμενοι – Ομάδες στόχου

Πολίτες και Επιχειρηματικότητα

Συμβατότητα με άλλα Σχέδια

A/A 3.1.1 Τίτλος Πράξης	Ενίσχυση της ίδρυσης/ εκσυγχρονισμού μικρών και πολύ μικρών επιχειρήσεων στους τομείς του τουρισμού, της αγροδιατροφής και της προσαρμογής στην κλιματική αλλαγή εντός του Δήμου Ζαχάρως
Στρατηγικοί Στόχοι Σ. ΟΧΕ/ΒΑΑ	Άξονας Στρατηγικής ΟΧΕ/ΒΑΑ 3 Ενίσχυση της τοπικής οικονομίας, απασχόλησης και επιχειρηματικότητας στη

	<b>βάση αξιοποίησης και προσέλκυσης ανθρώπινου δυναμικού στους τομείς πλεονεκτήματος της περιοχής (τουρισμός, πολιτισμός, παράκτιο μέτωπο, αγροδιατροφή)</b>
Άξονας Προτεραιότητας Σ. ΟΧΕ/ΒΑΑ	3.1
Ειδικός Στόχος Σ. ΟΧΕ/ΒΑΑ	Ειδικός Στόχος ΟΧΕ/ΒΑΑΕ 3.1 Βελτίωση της πρόσβασης στην απασχόληση και μέτρα ενεργοποίησης για όλα τα άτομα που αναζητούν εργασία, συγκεκριμένα, τους νέους, τους μακροχρόνια ανέργους και τις μειονεκτούσες ομάδες στην αγορά εργασίας
Κατηγορία δράσεων	
Πεδίο παρέμβασης	
Προϋπολογισμός	€ 496.000,00
Πρόγραμμα χρηματοδότησης	ΕΠ «Δυτική Ελλάδα» 2021-27
Ταμείο χρηματοδότησης	ΕΤΠΑ
Δικαιούχος φορέας	Δήμος Ζαχάρως
Φορέας λειτουργίας	Δήμος Ζαχάρως
Ωριμότητα	Β' τρίμηνο 2025
Χρονοδιάγραμμα	24 μήνες
<b>Φυσικό αντικείμενο</b>	
<p>Περιγραφή</p> <p>Ενίσχυση της ίδρυσης επιχειρήσεων ή/και του εκσυγχρονισμού νέων και υφιστάμενων ΜΜΕ επιχειρήσεων που δραστηριοποιούνται στους τομείς του τουρισμού, της αγροδιατροφής και της προσαρμογής στην κλιματική αλλαγή, εντός της περιοχής παρέμβασης της ΟΧΕ με σκοπό να αναπτυχθούν και να αυξήσουν την ανταγωνιστικότητα τους.</p>	
<b>Σκοπιμότητα</b>	
<p>Σκοπιμότητα</p> <p>Από τη δράση θα ενισχυθούν πολύ μικρές, μικρές και μεσαίες επιχειρήσεις που δραστηριοποιούνται ή θα δραστηριοποιηθούν στην περιοχή παρέμβασης του Δήμου και συγκεκριμένα στους τομείς του τουρισμού, της αγροδιατροφής και της προσαρμογής στην κλιματική αλλαγή.</p>	
<b>Ωφελούμενοι – Ομάδες στόχου</b>	
Πολίτες και Επιχειρηματικότητα	

Συμβατότητα με άλλα Σχέδια

A/A 3.1.2 Τίτλος Πράξης	<b>Δημιουργία Δομής Υποστήριξης Επιχειρηματικότητας &amp; Ανάπτυξης Καινοτομίας</b>
Στρατηγικοί Στόχοι Σ. ΟΧΕ/ΒΑΑ	<b>Άξονας Στρατηγικής ΟΧΕ/ΒΑΑ 3 Ενίσχυση της τοπικής οικονομίας, απασχόλησης και επιχειρηματικότητας στη βάση αξιοποίησης και προσέλκυσης ανθρώπινου δυναμικού στους το-μείς πλεονεκτήματος της περιοχής (τουρισμός, πολιτισμός, παράκτιο μέτωπο, αγροδιατροφή)</b>
Άξονας Προτεραιότητας Σ. ΟΧΕ/ΒΑΑ	3.1
Ειδικός Στόχος Σ. ΟΧΕ/ΒΑΑ	Ειδικός Στόχος ΟΧΕ/ΒΑΑΕ 3.1 Βελτίωση της πρόσβασης στην απασχόληση και μέτρα ενεργοποίησης για όλα τα άτομα που αναζητούν εργασία, συγκεκριμένα, τους νέους, τους μακροχρόνια ανέργους και τις μειονεκτούσες ομάδες στην αγορά εργασίας
Κατηγορία δράσεων	
Πεδίο παρέμβασης	
Προϋπολογισμός	€ 1.000.000,00
Πρόγραμμα χρηματοδότησης	ΕΠ «Δυτική Ελλάδα» 2021-27
Ταμείο χρηματοδότησης	ΕΤΠΑ
Δικαιούχος φορέας	Δήμος Ζαχάρως
Φορέας λειτουργίας	Δήμος Ζαχάρως
Ωριμότητα	Β' τρίμηνο 2025
Χρονοδιάγραμμα	24 μήνες
<b>Φυσικό αντικείμενο</b>	
<p>Περιγραφή</p> <p>Το έργο αφορά τη δημιουργία μίας κεντρική Δομής / Κέντρου Επιχειρηματικότητας, με έδρα στη Ζαχάρω, που θα αναλάβει την ανάπτυξη αυτού του οικοσυστήματος, καθώς και την εστιασμένη υποστήριξη μικρών επιχειρήσεων-μελών που βρίσκονται στα πρώτα τους βήματα, νέων που επιθυμούν να ξεκινήσουν την δραστηριοποίησή τους, καθώς και την αξιοποίηση δυνητικών συνεργειών και συνεργασιών μεταξύ τους. Η Δομή θα αναλάβει το σύνολο των αναγκαίων δραστηριοτήτων και εξειδικευμένων υπηρεσιών, με στόχο να</p>	

προσφέρει ένα περιβάλλον στήριξης προς φυσικά ή νομικά πρόσωπα που δραστηριοποιούνται στους τομείς:

Τομέας 1: «Υλικά, Κατασκευές και Βιομηχανία, Μικροηλεκτρονική»

Τομέας 2: «Τουρισμός, Πολιτισμός & Δημιουργική Βιομηχανία»

Τομέας 3: «Αγροδιατροφή»

Τομέας 4: «Περιβάλλον – Κυκλική Οικονομία»

Οι στρατηγικοί στόχοι του έργου είναι:

- Η ανάδειξη και προώθηση της επιχειρηματικότητας, της καινοτομίας και της εξωστρέφειας του Δήμου,
- Η ενθάρρυνση της δημιουργίας νέων επιχειρήσεων στους τομείς που αποτελούν προτεραιότητα για την Περιφέρεια, και ειδικά η ενίσχυση του πρωτογενούς τομέα, της δημιουργικής βιομηχανίας, της κοινωνικής οικονομίας και της εν γένει αναβάθμισης, με στόχο τον εκσυγχρονισμό και την ενίσχυση της εξωστρέφειας & ανταγωνιστικότητάς του δραστηριοποιούμενων στον αγροτικό, οικοδομικό και τουριστικό κλάδο
- Η αναβάθμιση των δεξιοτήτων του δυναμικού του Δήμου και της Περιφέρειας ευρύτερα,
- Η διασύνδεση με την αγορά στην Ελλάδα και το εξωτερικό

Στόχος είναι η πρωτοβουλία αυτή να λειτουργήσει τόσο ως Δομή υποστήριξης – επανεκπαίδευσης των επιχειρήσεων και επαγγελματιών, όσο και να δημιουργήσει τις συνθήκες για τη δημιουργία συνεργασιών και συνεργατικών σχηματισμών ανάμεσα σε επιχειρήσεις, οργανισμούς και άλλους δημόσιους φορείς. Η Δομή θα παρέχει το απαιτούμενο περιβάλλον και υποστήριξη προκειμένου οι επιχειρηματικές ιδέες να υλοποιηθούν και να δοκιμαστούν σε πραγματικές συνθήκες. Επίσης, θα παρέχει ολοκληρωμένη υποστήριξη, εκπαίδευση και ανάπτυξη δεξιοτήτων των συμμετεχόντων, με στόχο οι νέες επιχειρήσεις να μπορούν να προσελκύσουν χρηματοδότηση και να μετατραπούν σε βιώσιμες επιχειρήσεις

### Σκοπιμότητα

#### Σκοπιμότητα

Σκοπός του Έργου είναι η δημιουργία μίας δομής σε συνεργασία με το Επιμελητήριο Ηλείας, που θα υποστηρίξει την ανάπτυξη ενός δυναμικού οικοσυστήματος επιχειρήσεων και Οργανισμών που δραστηριοποιούνται ή/και επιθυμούν να δραστηριοποιηθούν στον αγροτικό, οικοδομικό και τουριστικό κλάδο, που θα συμβάλει στη δημιουργία νέων καινοτόμων προϊόντων και λύσεων, στην προώθηση της επιχειρηματικότητας, της εξωστρέφειας και στην παραγωγή προστιθέμενης αξίας μέσα από την εκπαίδευση και συνεργασία των συμμετεχόντων σε αυτήν.

Στόχος είναι η πρωτοβουλία αυτή να λειτουργήσει τόσο ως Δομή υποστήριξης των νέων ταχώς αναπτυσσόμενων επιχειρήσεων, όσο και να δημιουργήσει τις συνθήκες για τη δημιουργία συνεργασιών και συνεργατικών σχηματισμών ανάμεσα σε επιχειρήσεις, οργανισμούς και άλλους δημόσιους φορείς. Η Δομή θα παρέχει το απαιτούμενο περιβάλλον και υποστήριξη προκειμένου οι επιχειρηματικές ιδέες να υλοποιηθούν και να δοκιμαστούν σε πραγματικές συνθήκες. Θα παρέχει ολοκληρωμένη υποστήριξη, εκπαίδευση και ανάπτυξη δεξιοτήτων των συμμετεχόντων, με στόχο οι νέες επιχειρήσεις να μπορούν να προσελκύσουν χρηματοδότηση και να μετατραπούν σε βιώσιμες επιχειρήσεις

### Ωφελούμενοι – Ομάδες στόχου

Πολίτες και Επιχειρηματικότητα

Συμβατότητα με άλλα Σχέδια

A/A 3.1.3	Κέντρο Υποστήριξης-Πληροφόρησης Ευπαθών Κοινωνικών Ομάδων για την βελτίωση των συνθηκών πρόσβασης στην αγορά εργασίας
Τίτλος Πράξης	
Στρατηγικοί Στόχοι Σ. ΟΧΕ/ΒΑΑ	Άξονας Στρατηγικής ΟΧΕ/ΒΑΑ 3 Ενίσχυση της τοπικής οικονομίας, απασχόλησης και επιχειρηματικότητας στη βάση αξιοποίησης και προσέλκυσης ανθρώπινου δυναμικού στους το-μείς πλεονεκτήματος της περιοχής (τουρισμός, πολιτισμός, παράκτιο μέτωπο, αγροδιατροφή)
Άξονας Προτεραιότητας Σ. ΟΧΕ/ΒΑΑ	3.1
Ειδικός Στόχος Σ. ΟΧΕ/ΒΑΑ	Ειδικός Στόχος ΟΧΕ/ΒΑΑΕ 3.1 Βελτίωση της πρόσβασης στην απασχόληση και μέτρα ενεργοποίησης για όλα τα άτομα που αναζητούν εργασία, συγκεκριμένα, τους νέους, τους μακροχρόνια ανέργους και τις μειονεκτούσες ομάδες στην αγορά εργασίας
Κατηγορία δράσεων	
Πεδίο παρέμβασης	
Προϋπολογισμός	€ 600.000,00
Πρόγραμμα χρηματοδότησης	ΕΠ «Δυτική Ελλάδα» 2021-27
Ταμείο χρηματοδότησης	ΕΤΠΑ
Δικαιούχος φορέας	Διαδημοτικό
Φορέας λειτουργίας	Διαδημοτικό
Ωριμότητα	Β' τρίμηνο 2025
Χρονοδιάγραμμα	12 μήνες
<b>Φυσικό αντικείμενο</b>	
<p>Περιγραφή</p> <p>Κέντρο Υποστήριξης - Πληροφόρησης Ευπαθών Κοινωνικών Ομάδων (σε επιλεγμένο χώρο του Δήμου Ζαχάρως)). Η δράση αφορά στην λειτουργία ενός Κέντρου Υποστήριξης - Πληροφόρησης Ευπαθών Κοινωνικών Ομάδων. Η δράση αφορά σε μια ολοκληρωμένη προσέγγιση υποστήριξης για την βελτίωση των συνθηκών πρόσβασης στην αγορά εργασίας ευπαθών ομάδων του πληθυσμού' (όπως άτομα που κινδυνεύουν από φτώχεια</p>	

ή κοινωνικό αποκλεισμό, μέλη μονογονεϊκών οικογενειών, ΑμεΑ κλπ.) και θα περιλαμβάνει την:

- Ψυχοκοινωνική υποστήριξη με διενέργεια ατομικών και ομαδικών συναντήσεων.

Σε φιλόξενη ατμόσφαιρα συζητούνται τα προβλήματα, οι ανάγκες, τα αιτήματα και ενθαρρύνεται η δραστηριοποίηση και η κοινωνική συμμετοχή των ενδιαφερομένων στην προσπάθεια τους για βελτίωση των συνθηκών διαβίωσής τους. Η διαδικασία αυτή, που άλλοτε γίνεται ατομικά, άλλοτε ομαδικά και πάντοτε με την απαιτούμενη εχεμύθεια, οδηγεί στη δημιουργία σχέσεων εμπιστοσύνης, οι οποίες από μόνες τους μπορούν να λειτουργήσουν ευεργετικά στην ψυχολογική στήριξη ατόμων που την έχουν ανάγκη.

- Άμεση διασύνδεση με το γραφείο Εργασιακής Συμβουλευτικής για όσους αναζητούν εργασία. Παρέχονται υπηρεσίες επαγγελματικού προσανατολισμού και επαναπροσανατολισμού τόσο σε ατομικό όσο και σε ομαδικό επίπεδο οι οποίες περιλαμβάνουν:

- Διερεύνηση προσωπικών χαρακτηριστικών που συνδέονται άμεσα με τις επαγγελματικές δεξιότητες των ωφελούμενων (ικανότητες, ενδιαφέροντα, προτιμήσεις, αξίες και επαγγελματικά κίνητρα).

- Παροχή έγκυρης πληροφόρησης για επαγγέλματα και την αγορά εργασίας (καθήκοντα, αμοιβές, προοπτικές, κα).

- Εκπαίδευση στην αυτοπληροφόρηση και στην κριτική προσέγγιση της πληροφορίας (στο να αναζητούν και μόνοι τους την πληροφορία που κάθε φορά τους χρειάζεται).

- Διαμόρφωση προσωπικού επαγγελματικού πλάνου

- «Εκπαίδευση» στη Λήψη απόφασης.

- «Εκπαίδευση» στις Τεχνικές Ανεύρεσης εργασίας.

- Σύνταξη βιογραφικού σημειώματος και προώθηση βιογραφικών σημειωμάτων ωφελούμενων σε δίκτυο εταιρειών.

- Διασύνδεση και παραπομπή σε δωρεάν προγράμματα δια βίου μάθησης και κατάρτισης, διασύνδεση με πιθανούς εργοδότες, εύρεση σχετικών αγγελιών εργασίας και ηλεκτρονική αποστολή των βιογραφικών των ωφελούμενων σε αυτούς, αποδελτίωση δυο φορές την εβδομάδα αγγελιών εργασίας από το διαδίκτυο.

- Ενημέρωση - Ευαισθητοποίηση εργοδοτών και προώθηση ενεργειών ένταξης στην απασχόληση.

- Άμεση διασύνδεση των αποφυλακισμένων ατόμων με το Γραφείο Υποστήριξης αποφυλακισμένων και κρατουμένων.

- Ενημέρωση σχετικά με προνοιακά επιδόματα, παροχές και ευνοϊκές ρυθμίσεις που προβλέπονται για ευάλωτους πληθυσμούς

- Ενημέρωση σχετικά με δωρεάν υπηρεσίες (εργαστήρια, μαθήματα για εκμάθηση κάποιας γλώσσας, ενισχυτική διδασκαλία, δημιουργικές δραστηριότητες, ιατρική ή παραφαρμακευτική υποστήριξη, νομική υποστήριξη

- Υποστήριξη στην έκδοση εγγράφων (ΑΜΚΑ, ΑΦΜ, πιστοποιητικά κα.)

- Σύνδεση και παραπομπή σε φορείς κοινωνικής προστασίας

### Σκοπιμότητα

#### Σκοπιμότητα

Η παρούσα πράξη αφορά στη δημιουργία και λειτουργία ενός Κέντρου Υποστήριξης και Πληροφόρησης για Ευπαθείς Κοινωνικές Ομάδες στον Δήμο Ζαχάρως. Στόχος του είναι η πολυδιάστατη ενίσχυση και ένταξη στην κοινωνική και οικονομική ζωή ατόμων που απειλούνται από φτώχεια, κοινωνικό αποκλεισμό ή ανήκουν σε ευάλωτες κατηγορίες, μέσω ψυχοκοινωνικής υποστήριξης, επαγγελματικού προσανατολισμού, διασύνδεσης με την αγορά εργασίας και στέγασης.

Ο Δήμος Ζαχάρως, ως περιοχή που συνδυάζει αγροτικό χαρακτήρα, γεωγραφική απομόνωση και χαμηλό δείκτη πρόσβασης σε ευκαιρίες απασχόλησης, αντιμετωπίζει

έντονα φαινόμενα κοινωνικής ευαλωτότητας. Οι υπηρεσίες στήριξης είναι ελλιπείς, ενώ το ποσοστό ανεργίας και κοινωνικού αποκλεισμού σε ευάλωτες ομάδες (ΑμεΑ, μονογονεϊκές οικογένειες, άτομα χωρίς στέγη, πρόσφυγες, αποφυλακισμένοι) παραμένει υψηλό. Η δημιουργία του Κέντρου ανταποκρίνεται σε πραγματική κοινωνική ανάγκη για ολιστική υποστήριξη και διασύνδεση με υπηρεσίες απασχόλησης και ένταξης.

Η πράξη συμβάλλει στην:

- Καταπολέμηση του κοινωνικού αποκλεισμού
- Προώθηση της ισότητας ευκαιριών στην εργασία
- Ενίσχυση της κοινωνικής συνοχής
- Ανάπτυξη μηχανισμών κοινωνικής πρόνοιας σε τοπικό επίπεδο
- Στήριξη της ένταξης προσφύγων και αποφυλακισμένων

Η παρέμβαση είναι απολύτως ευθυγραμμισμένη με:

- Το Εθνικό Σχέδιο για την Κοινωνική Ένταξη
- Τους στόχους του Ευρωπαϊκού Πυλώνα Κοινωνικών Δικαιωμάτων
- Τις προτεραιότητες της Ε.Ε. για την προώθηση της ένταξης και την πρόσβαση στην απασχόληση

**Ωφελούμενοι – Ομάδες στόχου**

Πολίτες και Επιχειρηματικότητα

Συμβατότητα με άλλα Σχέδια

<p>A/A 2.1.3                  Τίτλος Πράξης</p>	<p>«Αποκατάσταση-Ανάδειξη Ναού Επικουρίου Απόλλωνα Βασσών - Γ΄ Φάση», τίτλος υποέργου: «Προμήθεια και εγκατάσταση νέας μεμβράνης και νέων μεταλλικών φερόντων στοιχείων στην ανωδομή του στεγάστρου προστασίας του Ναού του Επικουρίου Απόλλωνα των Βασσών»</p>
<p>Στρατηγικοί Στόχοι Σ. ΟΧΕ/ΒΑΑ</p>	<p>Άξονας Στρατηγικής ΟΧΕ/ΒΑΑ 2 Οργάνωση, προβολή και προώθηση του τουριστικού και πολιτιστικού προϊόντος της περιοχής μέσα από την σύνδεση με ήπιες εναλλακτικές τουριστικές δραστηριότητες της ορεινής ενδοχώρας και την ενσωμάτωση καινοτόμων προσεγγίσεων</p>
<p>Άξονας Προτεραιότητας Σ. ΟΧΕ/ΒΑΑ</p>	<p>2.1</p>
<p>Ειδικός Στόχος Σ. ΟΧΕ/ΒΑΑ</p>	<p>Ειδικός Στόχος ΟΧΕ/ΒΑΑΕ 2.1 Ανάδειξη και προβολή του πολιτισμού της Αρχαίας Ολυμπίας και του αρχαιολογικού τριπόλου Αρχ. Ολυμπίας- Αρχ. Ήλιδας και Ναού Επικούρειου Απόλλωνα και δημιουργία ολοκληρωμένης τουριστικής ταυτότητας με εύρος, διάρκεια και ποιότητα</p>
<p>Κατηγορία δράσεων</p>	

Πεδίο παρέμβασης	
Προϋπολογισμός	€ 3.100.000,00
Πρόγραμμα χρηματοδότησης	ΕΠ «Δυτική Ελλάδα» 2021-27
Ταμείο χρηματοδότησης	ΕΤΠΑ
Δικαιούχος φορέας	Υπουργείο Πολιτισμού
Φορέας λειτουργίας	Υπουργείο Πολιτισμού
Ωριμότητα	Β' τρίμηνο 2025
Χρονοδιάγραμμα	12 μήνες
<b>Φυσικό αντικείμενο</b>	
Προμήθεια και εγκατάσταση νέας μεμβράνης και νέων συρματοσχοίων και εξαρτημάτων στην ανωδομή και τις πλαγιοκαλύψεις του στεγάστρου και επισκευή μεμονωμένων θεμελίων του στεγάστρου προστασίας	
<b>Σκοπιμότητα</b>	
Ανάδειξη και προστασία μνημείου Επικούρειου Απόλλωνα, ως μνημείο Πολιτιστικής μας Κληρονομιάς.	
<b>Ωφελούμενοι – Ομάδες στόχου</b>	
Πολιτισμός – Ενίσχυση τουρισμού και επισκεψιμότητας από εγχώριους επισκέπτες	
<b>Συμβατότητα με άλλα Σχέδια</b>	