



**Στρατηγική Ολοκληρωμένων  
Χωρικών Επενδύσεων  
Παράλιου Μετώπου Αχαΐας & Ηλείας**

ΔΥΤΙΚΗ ΑΧΑΪΑ | ΑΝΔΡΑΒΙΔΑ – ΚΥΛΛΗΝΗ | ΠΗΝΕΙΟΣ



## Περιεχόμενα

Περιεχόμενα.....	2
1. Φορέας Στρατηγικής – Στοιχεία επικοινωνίας .....	4
1.1 Φορέας Στρατηγικής – Στοιχεία επικοινωνίας .....	4
1.1.1 Τοπική Ομάδα Διακυβέρνησης .....	4
1.1.2 Διαβούλευση.....	5
1.1.3 Στρατηγική ΟΧΕ και Ενδιάμεση Διαχειριστική Αρχή .....	6
1.2 Στοιχεία φορέα Στρατηγικής .....	6
1.3 Στοιχεία εμπλεκόμενων φορέων .....	8
2. Περιεχόμενο Στρατηγικής.....	9
2.1 Μεθοδολογία και περιορισμοί .....	10
3. Βασικά χαρακτηριστικά της περιοχής παρέμβασης.....	12
3.1 Παρουσίαση περιοχής εφαρμογής Στρατηγικής.....	12
3.1.1 Προσδιορισμός της περιοχής εφαρμογής.....	12
3.1.2 Αναπτυξιακό δυναμικό της περιοχής .....	13
3.1.2.1 Μακροοικονομικό περιβάλλον.....	13
3.1.2.2 Βασικές Υποδομές .....	15
3.1.2.3 Ανθρώπινοι πόροι.....	20
3.1.2.4 Παραγωγικό περιβάλλον.....	24
3.1.2.5 Κοινωνία .....	31
3.1.3 Σύνοψη υφιστάμενων στρατηγικών και πολιτικών που επηρεάζουν την περιοχή.....	35
3.1.4 Σύνθεση ανάλυσης υφιστάμενης κατάστασης .....	38
3.1.5 Σημεία εστίασης για τη Στρατηγική – Ανάλυση SWOT.....	41
3.1.6 Ανάλυση SWOT σε σχέση με 5 προκλήσεις για τη Στρατηγική .....	42
4. Στρατηγική χωρικής ανάπτυξης .....	45
4.1 Όραμα.....	45
4.2 Στρατηγικοί στόχοι και άξονες προτεραιότητας .....	45
4.3 Συνέργεια με ευρωπαϊκές κι εθνικές στρατηγικές.....	53



5.	Ανάλυση Σχεδίου Δράσης.....	55
5.1	Έργα που χρηματοδοτούνται από πόρους του ΕΠ «Δυτική Ελλάδα» 2021-27.....	56
5.1.1	Συγκεντρωτικοί πίνακες .....	56
5.1.2	Ανάλυση έργων και δράσεων .....	64
5.1.3	Συμπληρωματικότητα και συνέργεια δράσεων με Στρατηγικές και Στόχους της ΠΔΕ.....	91
5.1.4	Βοηθητικός πίνακας.....	95
5.2	Έργα που χρηματοδοτούνται από πόρους ΕΣΠΑ - λοιπά χρηματοδοτικά εργαλεία και εντάσσονται στη Στρατηγική.....	100
5.2.1	Συγκεντρωτικός πίνακας .....	100
5.2.2	Ανάλυση έργων και δράσεων .....	106
6.	Χρηματοδότηση Στρατηγικής.....	160
6.1	Έργα που χρηματοδοτούνται από πόρους του ΕΠ «Δυτική Ελλάδα» 2021-27.....	160
6.2	Έργα που χρηματοδοτούνται από πόρους ΕΣΠΑ - λοιπά χρηματοδοτικά εργαλεία και εντάσσονται στη Στρατηγική.....	162
7.	Ανάλυση κινδύνων .....	166
8.	Διαδικασίες διαβούλευσης .....	174
8.1	Ιστότοπος διαβούλευσης.....	175
8.2	Φόρμα ανοιχτών απαντήσεων και ερωτηματολόγιο.....	175
8.3	Εκδήλωση διαβούλευσης.....	176
8.4	Λοιπές ενέργειες επικοινωνίας.....	178
9.	Δημοσιότητα Στρατηγικής .....	184
	Παράρτημα Α: Αποφάσεις συλλογικών φορέων .....	185
	Παράρτημα Β: Αποφάσεις και έγγραφα τεκμηρίωσης ωριμότητας Πράξεων.....	186
	Παράρτημα Γ: Ενδεικτική παράθεση προτάσεων που υποβλήθηκαν στο πλαίσιο της Διαβούλευσης.....	187
	Παράρτημα Δ: Συμπληρωματικά στοιχεία για την περιοχή παρέμβασης.....	188
	Παράρτημα Ε: Συντομογραφίες .....	197



## 1. Φορέας Στρατηγικής – Στοιχεία επικοινωνίας

### 1.1 Φορέας Στρατηγικής – Στοιχεία επικοινωνίας

Ο Δήμος Δυτικής Αχαΐας είναι ο Χωρικός Φορέας για τη Στρατηγική Ολοκληρωμένων Χωρικών Επενδύσεων «Παράλιου Μετώπου Αχαΐας και Ηλείας»<sup>1</sup>. Ο Χωρικός Φορέας είναι υπεύθυνος για:

- Τη συγκρότηση τοπικής ομάδας υπεύθυνης για την παρακολούθηση, την ωρίμανση των πράξεων και επίσπευση των διαδικασιών για την υλοποίηση της στρατηγικής.
- Τη διαμόρφωση και υποβολή της στρατηγικής σύμφωνα με το οριζόμενα στην προκήρυξη της οικείας ΕΥΔ.
- Τη διαμόρφωση της εταιρικής σχέσης και τη διασφάλιση της συμμετοχής των εταίρων.
- Τη διαβούλευση σε τοπικό επίπεδο.
- Στην επιλογή των πράξεων.

Ο Χωρικός Φορέας στην περίπτωση του Επιχειρησιακού Προγράμματος Δυτικής Ελλάδας 2021-2027 δεν αναλαμβάνει καθήκοντα Ενδιάμεσου Φορέα.

#### 1.1.1 Τοπική Ομάδα Διακυβέρνησης

Σύμφωνα με το υπ' αριθ. πρωτ. 124143/21.12.2022 έγγραφο με τίτλο «Κατευθύνσεις για την επιλογή και σχεδιασμό των στρατηγικών στο πλαίσιο των ΟΧΕ, ΟΧΕ-ΒΑΑ και ΤΑΠΤΟΚ» της Ειδικής Υπηρεσίας Στρατηγικής Σχεδιασμού & Αξιολόγησης του Υπουργείου Ανάπτυξης και Επενδύσεων, οι Δήμοι που σχεδιάζουν και υλοποιούν στρατηγική ΟΧΕ και ΟΧΕ-ΒΑΑ πρέπει να προβούν στην συγκρότηση τοπικής ομάδας υπεύθυνης για την παρακολούθηση της στρατηγικής, την ωρίμανση των πράξεων και την επίσπευση των διαδικασιών για την υλοποίηση της στρατηγικής.

Στο πλαίσιο λοιπόν αυτής της υποχρέωσης και ως δυνητικοί δικαιούχοι έργων και δράσεων της Στρατηγικής Ολοκληρωμένων Χωρικών Επενδύσεων «Παράλιου Μετώπου Αχαΐας και Ηλείας» για την νέα προγραμματική περίοδο, οι κάτωθι φορείς έχουν ορίσει τον εκπρόσωπό τους στην Τοπική Ομάδα Διακυβέρνησης<sup>2</sup>:

- Εκπρόσωπο της ΕΥΔ ΕΠ «Δυτική Ελλάδα» (1 μέλος),
- Εκπρόσωπο του Δήμου Δυτικής Αχαΐας (1 μέλος),
- Εκπρόσωπο του Δήμου Ανδραβίδας - Κυλλήνης (1 μέλος),
- Εκπρόσωπο του Δήμου Πηνειού (1 μέλος).

<sup>1</sup> Οι εγκριτικές αποφάσεις των Δημοτικών Συμβουλίων των Δήμων που εμπλέκονται στη Στρατηγική είναι οι ακόλουθες: 6/2024 Απόφαση Δ.Σ. Δήμου Δυτικής Αχαΐας, 69/2024 Απόφαση Δ.Σ. Δήμου Ανδραβίδας – Κυλλήνης και 125/2024 Απόφαση Δ.Σ. Δήμου Πηνειού.

<sup>2</sup> Βάσει των αποφάσεων Οικονομικών Επιτροπών: 67/2023 Απόφαση Ο.Ε. Δήμου Δυτικής Αχαΐας, 118/2023 Απόφαση Ο.Ε. Δήμου Ανδραβίδας – Κυλλήνης και 62/2023 Απόφαση Ο.Ε. Δήμου Πηνειού.



Η Στρατηγική ΟΧΕ «Παράλιου Μετώπου Αχαΐας και Ηλείας» είναι υπό τη διαχειριστική ευθύνη της Διαχειριστικής Αρχής του ΠΕΠ ΠΔΕ. Για την υλοποίηση των Στρατηγικών ΟΧΕ η ΕΥΔ ΕΠ ΠΔΕ διαμορφώνει τη μεθοδολογία και τα συνολικά κριτήρια επιλογής των πράξεων και προβαίνει, σύμφωνα με τα οριζόμενα στη Διαδικασία ΔΙ\_1: «Έκδοση πρόσκλησης για την υποβολή αιτήσεων χρηματοδότησης» του Συστήματος Διαχείρισης και Ελέγχου στην κατάρτιση, έκδοση και δημοσίευση της πρόσκλησης προς τις Αστικές Αρχές (Δήμους), για την υποβολή πράξεων για ένταξη στο ΠΕΠ ΠΔΕ 2014-2020. Η παρακολούθηση της εφαρμογής της Στρατηγικής ΟΧΕ, καθώς και η παρακολούθηση των πράξεων που υλοποιούνται στο πλαίσιο αυτής διενεργείται σύμφωνα με τις σχετικές διαδικασίες του ΣΔΕ 2014 – 2020 από την ΕΥΔ ΕΠ ΠΔΕ. Η παρακολούθηση του ΕΦΔ διενεργείται από την ΕΥΔ ΕΠ ΠΔΕ σύμφωνα με τη Διαδικασία ΔΙΥ\_2: «Παρακολούθηση Ενδιάμεσου Φορέα» που περιλαμβάνεται στο εγχειρίδιο διαδικασιών και ελέγχου των συγχρηματοδοτούμενων πράξεων του ΣΔΕ 2014 – 2020.

### 1.1.2 Διαβούλευση

Για την κατάρτιση της Στρατηγικής ΟΧΕ έλαβε χώρα πολυκαναλική διαβούλευση, με χρήση των εξής μέσων:

- Με ανάπτυξη σχετικού ιστοτόπου Διαβούλευσης (oxe-pm.gr).
- Με χρήση φόρμας ανοιχτών απαντήσεων και ερωτηματολογίων στον ιστοτόπο Διαβούλευσης.
- Με διοργάνωση εκδήλωσης Διαβούλευσης που απευθύνθηκε σε φορείς και πολίτες της περιοχής παρέμβασης.
- Με σχεδιασμό και υλοποίηση λοιπών απαιτούμενων ενεργειών επικοινωνίας (δημιουργία και αποστολή δελτίων τύπου, δημιουργία και συντήρηση σελίδων κοινωνικών δικτύων, δημιουργία σύντομου ενημερωτικού βίντεο, σχεδιασμός ενημερωτικού υλικού).

Στη λίστα που ακολουθεί παρουσιάζονται οι φορείς που προσκλήθηκαν να συμμετέχουν στην υλοποίηση (με οποιοδήποτε τρόπο: ως εισηγητής έργων/δράσεων, φορέας υλοποίησης, λειτουργίας, κύριος της πράξης, φορέας παρακολούθησης, αξιολόγησης, κλπ.) της Στρατηγικής ΟΧΕ «Παράλιου Μετώπου Αχαΐας και Ηλείας»:

- Υπηρεσίες και Νομικά Πρόσωπα των συμμετεχόντων Δήμων,
- Υπηρεσίες της Περιφέρειας Δυτικής Ελλάδας,
- Υπηρεσίες και Διευθύνσεις του Υπουργείου Πολιτισμού,
- Δημοτικές επιχειρήσεις,
- Αποκεντρωμένη Διοίκηση ΔΕΠΙΝ,
- Επιμελητήρια,
- Οργανισμός Φυσικού Περιβάλλοντος και Κλιματικής Αλλαγής,
- Πανεπιστημιακά Ιδρύματα,
- Δασαρχεία,
- Οργανισμοί Λιμένων,
- Υπηρεσίες και Δ/νσεις λοιπών Υπουργείων με άμεσο ενδιαφέρον προς τη Στρατηγική ΟΧΕ.



### 1.1.3 Στρατηγική ΟΧΕ και Ενδιάμεση Διαχειριστική Αρχή

Η Στρατηγική ΟΧΕ «Παράλιου Μετώπου Αχαΐας και Ηλείας» είναι υπό τη διαχειριστική ευθύνη της Ενδιάμεσης Διαχειριστικής Αρχής του ΕΠ «Δυτική Ελλάδα» 2021-27. Η εμπλοκή της Περιφέρειας Δυτικής Ελλάδας ως Ενδιάμεσου Φορέα Διαχείρισης ορίζεται στην επιλογή των πράξεων που θα υλοποιηθούν στο πλαίσιο της Στρατηγικής ΟΧΕ.

Για την υλοποίηση των Στρατηγικών ΟΧΕ, η Ενδιάμεση Διαχειριστική Αρχή του ΕΠ «Δυτική Ελλάδα» 2021-27 διαμορφώνει τη μεθοδολογία και τα συνολικά κριτήρια επιλογής των πράξεων και προβαίνει στην κατάρτιση, έκδοση και δημοσίευση της πρόσκλησης προς τις τους Δικαιούχους, για την υποβολή πράξεων για ένταξη στο ΕΠ «Δυτική Ελλάδα» 2021-27.

Η παρακολούθηση της εφαρμογής της Στρατηγικής ΟΧΕ, καθώς και η παρακολούθηση των πράξεων που υλοποιούνται στο πλαίσιο αυτής διενεργείται σύμφωνα με τις σχετικές διαδικασίες του ΣΔΕ 2014 – 2020, όπως αυτό έχει τροποποιηθεί και ισχύει.

## 1.2 Στοιχεία φορέα Στρατηγικής

Στην Ενότητα αυτή απαιτείται η αποτύπωση των στοιχείων επικοινωνίας των φορέων που διαμορφώνουν και υποβάλλουν τη Στρατηγική (Χωρικός Φορέας και Συμμετέχοντες Φορείς).

### Χωρικός Φορέας

## Δήμος Δυτικής Αχαΐας

- |   |  |
|---|--|
| <b>1. ΕΠΩΝΥΜΙΑ ΦΟΡΕΑ:</b>                   | ΔΗΜΟΣ ΔΥΤΙΚΗΣ ΑΧΑΪΑΣ                     |
| <b>2. ΔΙΕΥΘΥΝΣΗ ΕΠΙΚΟΙΝΩΝΙΑΣ:</b>           | ΣΩΣΟΥ ΤΑΥΡΟΜΕΝΕΩΣ 50, 252 00, ΚΑΤΩ ΑΧΑΪΑ |
| <b>3. ΤΗΛΕΦΩΝΟ:</b>                         | 26930 25000                              |
| <b>4. MAIL:</b>                             | grafio.dimarxou@ddachaias.gr             |
| <b>5. ΟΝΟΜΑΤΕΠΩΝΥΜΟ ΝΟΜΙΜΟΥ ΕΚΠΡΟΣΩΠΟΥ:</b> | ΓΡΗΓΟΡΙΟΣ ΑΛΕΞΟΠΟΥΛΟΣ (ΔΗΜΑΡΧΟΣ)         |
- ΣΤΟΙΧΕΙΑ ΑΡΜΟΔΙΟΥ ΕΠΙΚΟΙΝΩΝΙΑΣ**
6. ΟΝΟΜΑΤΕΠΩΝΥΜΟ: ΓΡΗΓΟΡΙΟΣ ΑΛΕΞΟΠΟΥΛΟΣ
  7. ΘΕΣΗ ΣΤΟΝ ΦΟΡΕΑ: ΔΗΜΑΡΧΟΣ
  8. ΔΙΕΥΘΥΝΣΗ ΕΠΙΚΟΙΝΩΝΙΑΣ: ΣΩΣΟΥ ΤΑΥΡΟΜΕΝΕΩΣ 50, 252 00, ΚΑΤΩ ΑΧΑΪΑ
  9. ΤΗΛΕΦΩΝΟ ΕΡΓΑΣΙΑΣ: 26930 25000
  10. E-MAIL: grafio.dimarxou@ddachaias.gr



## Συμμετέχοντες Φορείς



### ΔΗΜΟΣ ΑΝΔΡΑΒΙΔΑΣ - ΚΥΛΛΗΝΗΣ

<b>1. ΕΠΩΝΥΜΙΑ ΦΟΡΕΑ:</b>	ΔΗΜΟΣ ΑΝΔΡΑΒΙΔΑΣ - ΚΥΛΛΗΝΗΣ
<b>2. ΔΙΕΥΘΥΝΣΗ ΕΠΙΚΟΙΝΩΝΙΑΣ:</b>	ΠΟΛΥΤΕΧΝΕΙΟΥ 2, 27 053 ΛΕΧΑΙΝΑ
<b>3. ΤΗΛΕΦΩΝΟ:</b>	26233 60888
<b>4. MAIL:</b>	dimos@andravida-killini.gr
<b>5. ΟΝΟΜΑΤΕΠΩΝΥΜΟ ΝΟΜΙΜΟΥ ΕΚΠΡΟΣΩΠΟΥ:</b>	ΙΩΑΝΝΗΣ ΛΕΝΤΖΑΣ (ΔΗΜΑΡΧΟΣ)

#### ΣΤΟΙΧΕΙΑ ΑΡΜΟΔΙΟΥ ΕΠΙΚΟΙΝΩΝΙΑΣ

6. ΟΝΟΜΑΤΕΠΩΝΥΜΟ: ΓΕΩΡΓΙΟΣ ΣΚΛΑΒΕΝΙΤΗΣ
7. ΘΕΣΗ ΣΤΟΝ ΦΟΡΕΑ: ΑΝΤΙΔΗΜΑΡΧΟΣ ΠΡΟΓΡΑΜΜΑΤΙΣΜΟΥ ΚΑΙ ΑΝΑΠΤΥΞΗΣ
8. ΔΙΕΥΘΥΝΣΗ ΕΠΙΚΟΙΝΩΝΙΑΣ: ΠΟΛΥΤΕΧΝΕΙΟΥ 2, 27 053 ΛΕΧΑΙΝΑ
9. ΤΗΛΕΦΩΝΟ ΕΡΓΑΣΙΑΣ: 26233 60848
10. E-MAIL: dimos@andravida-killini.gr

## ΔΗΜΟΣ ΠΗΝΕΙΟΥ

<b>11. ΕΠΩΝΥΜΙΑ ΦΟΡΕΑ:</b>	ΔΗΜΟΣ ΠΗΝΕΙΟΥ
<b>12. ΔΙΕΥΘΥΝΣΗ ΕΠΙΚΟΙΝΩΝΙΑΣ:</b>	ΣΙΣΙΝΗ ΚΑΙ ΧΑΛΚΙΟΠΟΥΛΟΥ, 273 00 ΓΑΣΤΟΥΝΗ
<b>13. ΤΗΛΕΦΩΝΟ:</b>	26233 60750
<b>14. MAIL:</b>	dimospineiou@1312.syzefxis.gov.gr
<b>15. ΟΝΟΜΑΤΕΠΩΝΥΜΟ ΝΟΜΙΜΟΥ ΕΚΠΡΟΣΩΠΟΥ:</b>	ΑΛΕΞΙΟΣ ΚΑΣΤΡΙΝΟΣ (ΔΗΜΑΡΧΟΣ)

#### ΣΤΟΙΧΕΙΑ ΑΡΜΟΔΙΟΥ ΕΠΙΚΟΙΝΩΝΙΑΣ

16. ΟΝΟΜΑΤΕΠΩΝΥΜΟ: ΑΛΕΞΙΟΣ ΚΑΣΤΡΙΝΟΣ
17. ΘΕΣΗ ΣΤΟΝ ΦΟΡΕΑ: ΔΗΜΑΡΧΟΣ
18. ΔΙΕΥΘΥΝΣΗ ΕΠΙΚΟΙΝΩΝΙΑΣ: ΣΙΣΙΝΗ ΚΑΙ ΧΑΛΚΙΟΠΟΥΛΟΥ, 273 00 ΓΑΣΤΟΥΝΗ
19. ΤΗΛΕΦΩΝΟ ΕΡΓΑΣΙΑΣ: 26233 60750
20. E-MAIL: dimospineiou@1312.syzefxis.gov.gr





## 1.3 Στοιχεία εμπλεκόμενων φορέων

Στον πίνακα που ακολουθεί παρουσιάζονται οι φορείς που συμμετέχουν στην υλοποίηση (με οποιοδήποτε τρόπο π.χ. φορέας υλοποίησης, λειτουργίας, κύριος της πράξης, φορέας παρακολούθησης, αξιολόγησης, κλπ.) της Στρατηγικής ΟΧΕ:

### ΓΕΝΙΚΑ ΣΤΟΙΧΕΙΑ

1. ΕΠΩΝΥΜΙΑ ΦΟΡΕΑ: ΠΕΡΙΦΕΡΕΙΑ ΔΥΤΙΚΗΣ ΕΛΛΑΔΑΣ
- 2.ΡΟΛΟΣ ΣΤΗ Σ. ΟΧΕ/ΒΑΑ <sup>1</sup>: ΔΙΚΑΙΟΥΧΟΣ, ΦΟΡΕΑΣ ΛΕΙΤΟΥΡΓΙΑΣ
3. ΔΙΕΥΘΥΝΣΗ ΕΠΙΚΟΙΝΩΝΙΑΣ: Ν.Ε.Ο. ΠΑΤΡΩΝ-ΑΘΗΝΩΝ 32, 26441, ΠΑΤΡΑ
4. ΤΗΛΕΦΩΝΟ: 2613 613500
- 5.E-MAIL: grafeio.pde@pde.gov.gr
6. ΟΝΟΜΑΤΕΠΩΝΥΜΟ ΝΟΜΙΜΟΥ ΕΚΠΡΟΣΩΠΟΥ: ΝΕΚΤΑΡΙΟΣ ΦΑΡΜΑΚΗΣ

### ΣΤΟΙΧΕΙΑ ΑΡΜΟΔΙΟΥ ΕΠΙΚΟΙΝΩΝΙΑΣ

1. ΟΝΟΜΑΤΕΠΩΝΥΜΟ: ΠΑΝΑΓΙΩΤΗΣ ΣΑΚΕΛΛΑΡΟΠΟΥΛΟΣ
2. ΘΕΣΗ ΣΤΟΝ ΦΟΡΕΑ: ΕΝΤΕΤΑΛΜΕΝΟΣ ΠΕΡ. ΣΥΜΒΟΥΛΟΣ ΜΕ ΑΡΜΟΔΙΟΤΗΤΑ ΤΗΝ ΕΝΗΜΕΡΩΣΗ ΓΙΑ ΤΙΣ ΧΩΡΙΚΕΣ ΣΤΡΑΤΗΓΙΚΕΣ ΟΧΕ - ΒΑΑ
3. ΔΙΕΥΘΥΝΣΗ ΕΠΙΚΟΙΝΩΝΙΑΣ: Ν.Ε.Ο. ΠΑΤΡΩΝ-ΑΘΗΝΩΝ 28, ΠΑΤΡΑ, 26441
4. ΤΗΛΕΦΩΝΟ: 6942 403 057
5. E-MAIL: p.sakellaropoulos@gmail.com

### ΓΕΝΙΚΑ ΣΤΟΙΧΕΙΑ

1. ΕΠΩΝΥΜΙΑ ΦΟΡΕΑ: ΕΠΙΜΕΛΗΤΗΡΙΟ ΗΛΕΙΑΣ
- 2.ΡΟΛΟΣ ΣΤΗ Σ. ΟΧΕ/ΒΑΑ <sup>3</sup>: ΔΙΚΑΙΟΥΧΟΣ, ΦΟΡΕΑΣ ΛΕΙΤΟΥΡΓΙΑΣ
3. ΔΙΕΥΘΥΝΣΗ ΕΠΙΚΟΙΝΩΝΙΑΣ: 28ΗΣ ΟΚΤΩΒΡΙΟΥ & ΠΛ. ΗΡΩΩΝ, 27 100 ΠΥΡΓΟΣ
4. ΤΗΛΕΦΩΝΟ: 26210 34154
- 5.E-MAIL: info@iliachamber.gr
6. ΟΝΟΜΑΤΕΠΩΝΥΜΟ ΝΟΜΙΜΟΥ ΕΚΠΡΟΣΩΠΟΥ: ΚΩΝΣΤΑΝΤΙΝΟΣ ΝΙΚΟΛΟΥΤΣΟΣ

### ΣΤΟΙΧΕΙΑ ΑΡΜΟΔΙΟΥ ΕΠΙΚΟΙΝΩΝΙΑΣ

1. ΟΝΟΜΑΤΕΠΩΝΥΜΟ: ΚΩΝΣΤΑΝΤΙΝΟΣ ΝΙΚΟΛΟΥΤΣΟΣ
2. ΘΕΣΗ ΣΤΟΝ ΦΟΡΕΑ: ΠΡΟΕΔΡΟΣ
3. ΔΙΕΥΘΥΝΣΗ ΕΠΙΚΟΙΝΩΝΙΑΣ: 28ΗΣ ΟΚΤΩΒΡΙΟΥ & ΠΛ. ΗΡΩΩΝ, 27 100 ΠΥΡΓΟΣ
4. ΤΗΛΕΦΩΝΟ: 26210 34154
- 5.E-MAIL: info@iliachamber.gr

<sup>3</sup> Οι ρόλοι στη Σ. ΟΧΕ/ΒΑΑ συμπληρώνονται ως ακολούθως (μια επιλογή):

- Φορέας Υποβολής Πρότασης (αφορά στους Φορείς που κατά αρμοδιότητα υπέβαλαν πρόταση που υιοθετήθηκε από τη χωρική στρατηγική και δεν περιλαμβάνονται στις επόμενες περιπτώσεις)
- Δικαιούχος (Φορέας που αναλάβει την υλοποίηση της Πράξης ως Δικαιούχος συγχρηματοδοτούμενης Πράξης)
- Φορέας Λειτουργίας (αφορά στους Φορείς συμμετέχοντες στη δημόσια διαβούλευση και που κατά αρμοδιότητα θα αναλάβουν τη λειτουργία του έργου που θα παραχθεί)



## 2. Περιεχόμενο Στρατηγικής

Ως γενικές προκλήσεις μιας Στρατηγικής Ολοκληρωμένων Χωρικών Επενδύσεων (ΟΧΕ) εντοπίζονται:

- η αποκατάσταση του οικονομικού ιστού και η λειτουργία του ως κινητήριας δύναμης στην ευρύτερη περιοχή επιρροής του,
- η αντιστροφή της κοινωνικής και περιβαλλοντικής υποβάθμισης των αστικών περιοχών, ιδίως των περιοχών συγκέντρωσης μειονεκτικών κοινωνικών ομάδων, των υποβαθμισμένων εμπορικών κέντρων και των εγκαταλελειμμένων βιομηχανικών/ βιοτεχνικών/ επαγγελματικών ζωνών,
- η άμεση αντιμετώπιση των κοινωνικών συνεπειών της κρίσης, με την αναζωογόνηση των μικρομεσαίων επιχειρήσεων που δημιουργούν θέσεις απασχόλησης και την ανασυγκρότηση των κοινωνικών υποδομών,
- η προώθηση της σύνδεσης καινοτομίας και επιχειρηματικότητας στο αστικό περιβάλλον, με αιχμή τη στρατηγική της έξυπνης εξειδίκευσης.

Μία Στρατηγική Ολοκληρωμένων Χωρικών Επενδύσεων (ΟΧΕ) θα πρέπει να:

- έχει ολοκληρωμένο χαρακτήρα με τη μορφή πλέγματος αλληλένδετων δράσεων τοπικής κλίμακας που θα εξειδικεύει τις επενδυτικές προτεραιότητες ανάλογα με τις ανάγκες και τις προοπτικές της περιοχής παρέμβασης,
- εξασφαλίζει ευρεία διαβούλευση και την ενεργό συμμετοχή κατοίκων, φορέων και κοινωνίας των πολιτών στη φάση του σχεδιασμού, όπως και στη φάση της υλοποίησης,
- διασφαλίζει την ικανότητα των αρμόδιων αρχών να ανταποκριθεί στις υποχρεώσεις σχεδιασμού εφαρμογής και παρακολούθησης του Σχεδίου,
- είναι αποτέλεσμα ανάλυσης αναγκών, προκλήσεων και δυνατών σημείων της περιοχής, και
- συμβάλλει στην επίτευξη συγκεκριμένων ειδικών στόχων των ΕΠ «Δυτική Ελλάδα» 2014-20 και 2021-27 και κατ' επέκταση στην εκπλήρωση συγκεκριμένων δεικτών που έχουν προσδιορισθεί σε επίπεδο επενδυτικής προτεραιότητας των Προγραμμάτων, από τις οποίες χρηματοδοτούνται οι στρατηγικές ΟΧΕ.

Οι Στρατηγικές Βιώσιμης Αστικής Ανάπτυξης ως Ολοκληρωμένες Χωρικές Επενδύσεις μπορούν να χρηματοδοτηθούν από τα Ευρωπαϊκά Διαρθρωτικά Ταμεία ΕΚΤ+, ΕΤΠΑ και Ταμείο Συνοχής, μέσω συνδυασμένων επενδύσεων, με αναφορά σε δύο τουλάχιστον Άξονες Προτεραιότητας και με συνδυασμό μίας ή περισσότερων συμπληρωματικών επενδυτικών προτεραιοτήτων από διαφορετικούς θεματικούς στόχους, ενός ή περισσότερων Επιχειρησιακών Προγραμμάτων. Για την υλοποίηση λοιπόν της Στρατηγικής ΟΧΕ «Παράλιου Μετώπου Αχαΐας και Ηλείας» θα αξιοποιηθούν πόροι του Περιφερειακού Επιχειρησιακού Προγράμματος «Δυτική Ελλάδα», των Τομεακών και άλλων Ευρωπαϊκών Προγραμμάτων της Περιόδου 2021-2027, καθώς και του Προγράμματος Δημοσίων Επενδύσεων.



Για την ολοκλήρωση διαδικασίας επικαιροποίησης της Στρατηγικής έλαβε χώρα εκτεταμένη διαβούλευση, καθώς αποτελεί προτεραιότητα για τους Δήμους Δυτικής Αχαΐας, Ανδραβίδας – Κυλλήνης και Πηνειού η συμμετοχή των πολιτών και φορέων στο σχηματισμό και υλοποίηση του αναπτυξιακού οράματος της περιοχής για την επόμενη Προγραμματική Περίοδο. Το τελικό σχέδιο της επικαιροποιημένης Στρατηγικής ΟΧΕ «Παράλιου Μετώπου Αχαΐας και Ηλείας» εκπονήθηκε από τις αρμόδιες Υπηρεσίες του Δήμου Δυτικής Αχαΐας σε συνεργασία με τις υπηρεσίες των Δήμων Ανδραβίδας – Κυλλήνης και Πηνειού, λαμβάνοντας υπόψη τα σχόλια, επιστημονικές και προτάσεις των πολιτών και φορέων, όπως αυτά υποβλήθηκαν κατά τη φάση της διαβούλευσης.

Το παρόν έχει συνταχθεί σύμφωνα με τα ζητούμενα της υπ' αριθμ. πρωτ. 3533/28-06-2023 Πρόσκλησης για υποβολή προτάσεων Ολοκληρωμένων Χωρικών Επενδύσεων για Στρατηγικές εκτός Βιώσιμης Αστικής Ανάπτυξης στο πλαίσιο του Προγράμματος «Δυτική Ελλάδα» για την Προγραμματική Περίοδο 2021-27, όπως έχει τροποποιηθεί και ισχύει.

Επιπλέον, το παρόν είναι σε συμφωνία με όσα ζητούνται στο υπ' αριθμ. 124143/21-12-2022 έγγραφο της Ειδικής Υπηρεσίας Στρατηγικής Σχεδιασμού και Αξιολόγησης «Κατευθύνσεις για την επιλογή και σχεδιασμό των στρατηγικών στο πλαίσιο των ΟΧΕ, ΟΧΕ-ΒΑΑ και ΤΑΠΤΟΚ».

Η Στρατηγική «Παράλιου Μετώπου Αχαΐας και Ηλείας» για την Προγραμματική Περίοδο 2021-2027 εστιάζει σε συγκεκριμένη περιοχή παρέμβασης, η οποία περιγράφεται στο επόμενο κεφάλαιο του παρόντος. Στο κεφάλαιο 4 δίνονται το όραμα, οι στρατηγικοί και ειδικοί στόχοι της ΣΟΧΕ, καθώς και οι άξονες προτεραιότητάς της. Επιπλέον, παρατίθεται πώς τα ανωτέρω συσχετίζονται με τις Προτεραιότητες και τους Ειδικούς Στόχους του Επιχειρησιακού Προγράμματος «Δυτική Ελλάδα» 2021-27.

Στο κεφάλαιο 5 αναλύεται το σχέδιο δράσης της Στρατηγικής «Παράλιου Μετώπου Αχαΐας και Ηλείας», αποτυπώνοντας ταυτόχρονα την σκοπιμότητα και την ωριμότητα των προτεινόμενων δράσεων και έργων. Στο επόμενο κεφάλαιο παρατίθεται το χρηματοδοτικό σχέδιο της Στρατηγικής, ενώ στο κεφάλαιο 7 αναλύονται οι κίνδυνοι που αφορούν στην επιτυχή υλοποίηση της ΣΟΧΕ. Στο κεφάλαιο 8 παρατίθενται τα αποτελέσματα και χρήσιμο υλικό από τη Διαβούλευση που έλαβε χώρα στο πλαίσιο εκπόνησης της Στρατηγικής, ενώ στο κεφάλαιο 9 παρατίθενται κατευθύνσεις σχετικά με τη δημοσιότητα της Στρατηγικής «Παράλιου Μετώπου Αχαΐας και Ηλείας».

## 2.1 Μεθοδολογία και περιορισμοί

Αντικείμενο του παρόντος είναι, μεταξύ άλλων, η αποτύπωση της υφιστάμενης κατάστασης της περιοχής παρέμβασης σε οικονομικό, κοινωνικό και αναπτυξιακό επίπεδο. Η μεθοδολογία βάσει της οποίας εκπονήθηκαν τα ανωτέρω αναλύεται σε τρεις βασικές συνιστώσες:

- **Έρευνα Τεκμηρίωσης/ Desk Research.** Για την επιλογή των αξόνων στους οποίους εδράζεται η ανάλυση της υφιστάμενης κατάστασης της περιοχής παρέμβασης σε



οικονομικό, κοινωνικό και αναπτυξιακό επίπεδο, την επιλογή των πρωτογενών δεδομένων, αλλά και τον τρόπο οργάνωσης και παρουσίασής τους πραγματοποιήθηκε εκτενής επισκόπηση της εγχώριας και διεθνούς βιβλιογραφίας. Η δευτερογενής επεξεργασία των δεδομένων έγινε έπειτα από συστηματική καταγραφή και αξιολόγηση των σημαντικότερων διαθέσιμων πηγών, όπως η ΕΛΣΤΑΤ, η EUROSTAT, βάσεις δεδομένων ελληνικών και διεθνών φορέων και οργανισμών (ΟΟΣΑ, ΤΤΕ, κλπ.). Η επεξεργασία έλαβε χώρα μόνο σε στατιστικά σημαντικά δεδομένα.

- **Ενέργειες εξωστρέφειας.** Στο πλαίσιο εκπόνησης μιας Στρατηγικής ΟΧΕ προβλέπεται η οργάνωση ενεργειών εξωστρέφειας. Πιο συγκεκριμένα, η δημιουργία ιστοσελίδας και σελίδων κοινωνικών δικτύων για το έργο, η δημιουργία δελτίων τύπου για την έναρξη και ολοκλήρωση των σταδίων του έργου, καθώς και η τακτική ευαισθητοποίηση των δημοτών σχετικά με το νέο αναπτυξιακό όραμα, στρατηγικούς στόχους και άξονες προτεραιότητας για την επίτευξη συνθηκών ανάπτυξης στην περιοχή παρέμβασης. Μέσα από την παραπάνω αλληλεπίδραση καθίσταται δυνατή η άντληση επιπλέον πληροφορίας σε σχέση με το αναπτυξιακό δυναμικό της περιοχής και την αντίληψη των αλληλεπιδρούντων χρηστών γι' αυτό.
- **Εξαγωγή συμπερασμάτων.** Με βάση τη δευτερογενή επεξεργασία και τη σύνθεση των αποτελεσμάτων όλων των επιμέρους τμημάτων του παρόντος, αναπτύσσεται μια σειρά συμπερασμάτων. Αποτέλεσμα είναι να αναδεικνύονται τα πεδία εκείνα όπου θα πρέπει να εστιάσουν οι Χωρικοί Φορείς, προκειμένου να βελτιώσουν την αναπτυξιακή εικόνα τους μεσοπρόθεσμα. Ακόμη, όλα τα παραπάνω συντέμνουν στην εξειδίκευση του αναπτυξιακού οράματος των Χωρικών Φορέων σε στόχους, άξονες και μέτρα.

Κατά την επισκόπηση της πρωτογενούς πληροφορίας, υπήρξαν κατηγορίες δεδομένων όπου παρατηρήθηκαν ένα ή περισσότερα από τα ακόλουθα: α) τα δεδομένα ήταν διαθέσιμα σε εθνικό επίπεδο, αλλά όχι σε περιφερειακό και τοπικό επίπεδο, β) τα δεδομένα ήταν διαθέσιμα σε περιφερειακό, αλλά όχι σε τοπικό επίπεδο, γ) αν και τα δεδομένα ήταν διαθέσιμα, η ίδια η πηγή επεσήμανε ότι η στατιστική τους σημαντικότητα δεν είναι ικανοποιητική, δ) τα δεδομένα ήταν διαθέσιμα σε τοπικό και περιφερειακό επίπεδο για ευρωπαϊκές περιφέρειες και δήμους, αλλά όχι για τις ελληνικές περιφέρειες και δήμους. Για τις περιπτώσεις γ' και δ', επιλέχθηκε τα εν λόγω δεδομένα να μη συμπεριληφθούν στο παρόν. Για την περίπτωση β', επιλέχθηκε τα δεδομένα να παρουσιάζονται μόνο σε επίπεδο περιφέρειας και όχι σε τοπικό επίπεδο. Για την περίπτωση α', επιλέχθηκε η προσέγγιση της εκτίμησης του εκάστοτε δείκτη για την ΠΔΕ, αξιοποιώντας επιπλέον πηγές δεδομένων και τελικά επιλέγοντας μόνο τα στατιστικά σημαντικά αποτελέσματα. Τέτοιες εκτιμήσεις δηλώνονται στο κείμενο με πλάγια γραφή και το λεκτικό «εκτίμηση βάσει στοιχείων...».

### 3. Βασικά χαρακτηριστικά της περιοχής παρέμβασης

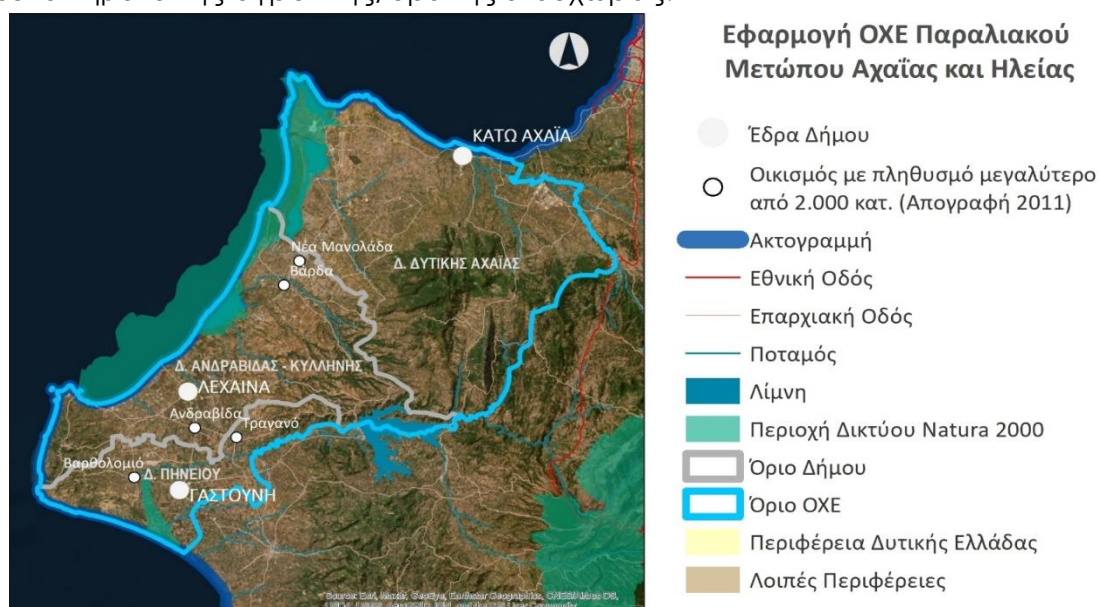
#### 3.1 Παρουσίαση περιοχής εφαρμογής Στρατηγικής

Στην ενότητα αυτή προσδιορίζεται η περιοχή εφαρμογής της χωρικής στρατηγικής και γίνεται ανάλυση της υφιστάμενης κατάστασης, προσαρμοσμένη στα ιδιαίτερα χαρακτηριστικά αυτής (παραγωγική εξειδίκευση, παραγωγικό και επιστημονικό δυναμικό και υποδομές, φυσικό και πολιτιστικό απόθεμα, αναπτυξιακές προκλήσεις κλπ.).

##### 3.1.1 Προσδιορισμός της περιοχής εφαρμογής

Η περιοχή παρέμβασης περιλαμβάνει τους Δήμους Δυτικής Αχαΐας, Ανδραβίδας – Κυλλήνης και Πηνειού. Η λογική πίσω από την επιλογή της συγκεκριμένης περιοχής παρέμβασης:

- Η προτεινόμενη χωρική ενότητα εντάσσεται στις ενότητες οι οποίες στο σύνολό τους ή στη μεγαλύτερη έκτασή τους χαρακτηρίζονται από προστατευόμενες περιοχές, αλλά έχουν δυνατότητες ήπιας ανάπτυξης με παράλληλη ανάδειξη των φυσικών πλουτοπαραγωγικών πόρων τους.
- Ανήκει στις παράκτιες ενότητες, που είναι αναπτυσσόμενες τουριστικά περιοχές, με έντονες οικιστικές και τουριστικές πιέσεις και με το περιβάλλον τους να χρειάζεται σχεδιασμένες δράσεις και μέτρα αναβάθμισης και εξυγίανσης.
- Προτεραιότητα η προστασία και η ανάδειξη των φυσικών και πολιτιστικών πόρων, η ανάπλαση περιοχών σε μικρότερους οικισμούς, η βιώσιμη ανάπτυξη του τουρισμού με ήπιες δραστηριότητες αξιοποιώντας τη γεινίαση με το θαλάσσιο στοιχείο και με εμπλουτισμό του τουριστικού προϊόντος μέσω διασύνδεσης με τα αναπτυξιακά συγκριτικά πλεονεκτήματα της αγροτικής/ορεινής ενδοχώρας.



Εικόνα 1. Η περιοχή παρέμβασης περικλείεται από γαλάζια γραμμή (Πηγή: Περιφέρεια Δυτικής Ελλάδας).



- Ποιοτική αναβάθμιση του τουρισμού της παράκτιας περιοχής και εκτόνωση της τουριστικής κίνησης προς την ορεινή και ημιορεινή ενδοχώρα και ενίσχυση της δραστηριότητας της αλιείας και της εκτατικής υδατοκαλλιέργειας
- Προστασία του δελταϊκού τοπίου του ποταμού Πηνειού ως τοπίου υψηλής οικολογικής αξίας, του τοπίου των «Πηγών Κυλλήνης», της περιοχής των λιμνοθαλασσών Κοτυχίου – Καλογριάς ως περιοχής με δυνατότητες κυρίως εναλλακτικών και ειδικών μορφών τουριστικής ανάπτυξης, της περιοχής του λιμένα της Κυλλήνης «Νησάκι Καυκαλίδας», της παραλίας της Καλογριάς, του ακρωτηρίου Άραξος, καθώς και του όλου παράκτιου τοπίου.

### 3.1.2 Αναπτυξιακό δυναμικό της περιοχής

#### 3.1.2.1 Μακροοικονομικό περιβάλλον



#### Παραγόμενο προϊόν και εισόδημα

Η Περιφέρεια Δυτικής Ελλάδας (ΠΔΕ) απώλεσε κατά την επταετία (2013-2020) το 10% περίπου της Ακαθάριστης Προστιθέμενης Αξίας της (ΑΠΑ), η οποία για το 2020 ανήλθε στα 6,6 δισεκατομμύρια ευρώ. Η Περιφερειακή Ενότητα (ΠΕ) Ηλείας, στην οποία εντάσσονται οι Δήμοι Πηνειού και Ανδραβίδας-Κυλλήνης, ήταν η τρίτη σε συνεισφορά ΠΕ στην ΑΠΑ της ΠΔΕ (1.46 εκ ευρώ, μ.ό.) *κατά* τα έτη 2013, 2016 και 2020, ενώ η Περιφερειακή Ενότητα Αχαΐας στην οποία ανήκει ο Δήμος Δυτικής Αχαΐας ήταν η πρώτη σε συνεισφορά ΠΕ στην ΑΠΑ της ΠΔΕ (3,37 εκ ευρώ, μ.ό.). Σε όρους κατά κεφαλήν ΑΠΑ για το έτος 2013, οι κάτοικοι της ΠΕ Ηλείας συνείσφεραν κατά 10,9 χιλιάδες ευρώ στην ΑΠΑ της Δυτικής Ελλάδας, ενώ εκείνοι της ΠΕ Αχαΐας συνείσφεραν 12,9 χιλιάδες ευρώ. Η διαφορά μεταξύ των ΠΕ οφείλεται πιθανά στον περισσότερο ανεπτυγμένο δευτερογενή τομέα στην Αχαΐα, ενώ οι ΠΕ Ηλείας και Αιτωλοακαρνανίας έχουν ιδιαίτερα ισχυρό πρωτογενή τομέα.

Αντίστοιχα με την ΑΠΑ, το Ακαθάριστο Εγχώριο Προϊόν (ΑΕΠ) της ΠΔΕ μειώθηκε κατά 8,5% κατά την επταετία (2013-2020). Το 2013 το ΑΕΠ της Περιφέρειας ανήλθε στα 8,2 δις ευρώ περίπου, ενώ το κατά κεφαλήν ΑΕΠ στις 12,1 χιλιάδες ευρώ, φέρνοντας την ΠΔΕ στην έκτη και δέκατη θέση μεταξύ των ελληνικών περιφερειών, αντίστοιχα. Η Ηλεία απώλεσε το 1.1% περίπου του ΑΕΠ της ενώ παρατηρήθηκε αύξηση της τάξεως του 1.9% περίπου του κατά κεφαλήν ΑΕΠ της κατά την συγκεκριμένη χρονική περίοδο (2013-2020). Η Αχαΐα απώλεσε το 8.9% περίπου του ΑΕΠ της ενώ παρατηρήθηκε μείωση της τάξεως του 4.5% περίπου του κατά κεφαλήν ΑΕΠ της κατά την συγκεκριμένη χρονική περίοδο (2013-2020). Το 2020 η ΠΕ Ηλείας κατέλαβε την 26<sup>η</sup> θέση μεταξύ 57 περιφερειακών ενοτήτων της χώρας σε όρους ΑΕΠ, το οποίο ανήλθε στα 1.65 δις ευρώ. Σε όρους κατά κεφαλήν ΑΕΠ, οι κάτοικοι της ΠΕ Ηλείας κατετάγησαν στην 42<sup>η</sup> θέση, με το κατά κεφαλήν ΑΕΠ τους να ανέρχεται στις 10,7 χιλιάδες ευρώ περίπου, ενώ η ΠΕ Αχαΐας κατέλαβε την 11<sup>η</sup> θέση μεταξύ 57 περιφερειακών ενοτήτων της χώρας σε όρους ΑΕΠ, το οποίο ανήλθε στα 3.66 δις ευρώ. Σε όρους κατά κεφαλήν ΑΕΠ, οι κάτοικοι της ΠΕ Αχαΐας κατετάγησαν στην 25<sup>η</sup> θέση, με το κατά κεφαλήν ΑΕΠ τους να ανέρχεται στις 12,3 χιλιάδες ευρώ περίπου (ΕΛΣΤΑΤ, 2021 & EUROSTAT, 2021).



Το μέσο δηλωθέν εισόδημα των κατοίκων της ΠΔΕ ανήλθε για το 2021 στο 78,7% του εθνικού μέσου δηλωθέντος εισοδήματος. Το διαθέσιμο ανά κεφαλήν εισόδημα στην Περιφέρεια ανήλθε για το έτος 2020 σε 8.500 ευρώ (σε τρέχουσες τιμές), ανακάμποντας ελαφρά σε σχέση με το 2013 (8.100 ευρώ) και το 2016 (7.900) (ΑΑΔΕ, 2021 & ΕΣΛΤΑΤ, 2021). Το 2020, το διαθέσιμο εισόδημα ήταν κατά 34,4% περίπου χαμηλότερο σε σχέση με το εθνικό μέσο διαθέσιμο εισόδημα (ΑΑΔΕ, 2021 & ΕΣΛΤΑΤ, 2021).

Σε ό,τι αφορά τις καταθέσεις, παρατηρείται συνολικά ανάκαμψη του ύψους των συνολικών καταθέσεων από το 2019 έως το 2022. Οι κάτοικοι της Ηλείας είχαν το 2022 συνολικά 1,2 δισεκατομμύρια ευρώ σε 386.143 λογαριασμούς καταθέσεων, καταλαμβάνοντας την 29<sup>η</sup> θέση μεταξύ των περιφερειακών ενοτήτων της χώρας. Οι κάτοικοι της Αχαΐας είχαν συνολικά 3,4 δισεκατομμύρια ευρώ σε 931.420 λογαριασμούς καταθέσεων, καταλαμβάνοντας την 7<sup>η</sup> θέση μεταξύ των περιφερειακών ενοτήτων της χώρας (Τράπεζα της Ελλάδος, 2022).

Από τα παραπάνω γίνεται αντιληπτό πως, εάν και η περιφερειακή οικονομία επηρεάστηκε ιδιαίτερα από την οικονομική κρίση, από το 2017 κι έπειτα εμφάνισε σημάδια ανάκαμψης. Η ανάκαμψη αυτή ανακόπηκε βίαια το 2020, όταν το εθνικό ΑΕΠ υποχώρησε κατά 8% λόγω των συνεπειών της πανδημίας Covid-19. Η πανδημία επηρέασε σημαντικά τους κλάδους των μεταφορών, της εστίασης και αναψυχής, της φιλοξενίας, καθώς και του λιανικού και χονδρικού εμπορίου. Δεδομένης της σημαντικής συμμετοχής των κλάδων τουρισμού, εστίασης και αναψυχής στην τοπική οικονομία της περιοχής των Δήμων Δυτικής Αχαΐας, Ανδραβίδας – Κυλλήνης και Πηνειού πιθανά το τοπικό εισόδημα επηρεάστηκε σημαντικά από την πανδημία. Επιπλέον, ήδη από το β' εξάμηνο του 2021 καταγράφεται σταθερή άνοδος του ΑΕΠ και άλλων δημοσιονομικών μεγεθών σε εθνικό και περιφερειακό επίπεδο, γεγονός που αποτελεί πιθανά αισιόδοξο μήνυμα για την εξέλιξη των μεγεθών αυτών και σε τοπικό επίπεδο.



## Απορροφητικότητα πόρων

Στον Δήμο Δυτικής Αχαΐας, η πλειοψηφία των διαθέσιμων πόρων κατευθύνθηκαν σε έργα και δράσεις των θεματικών στόχων για την Ανταγωνιστικότητα Μικρομεσαίων Επιχειρήσεων (18 εκατομμύρια ευρώ περίπου), την προστασία του περιβάλλοντος (4,6 εκατομμύρια ευρώ περίπου), την Κλιματική αλλαγή – Πρόληψη (3,9 εκατομμύρια ευρώ περίπου) και την Έρευνα, Τεχνολογία και Καινοτομία (3,6 εκατομμύρια ευρώ περίπου) (Υπουργείο Ανάπτυξης & Επενδύσεων, 2022).

Στον Δήμο Ανδραβίδας- Κυλλήνης, η πλειοψηφία των διαθέσιμων πόρων κατευθύνθηκαν σε έργα και δράσεις των θεματικών στόχων για την Προστασία Περιβάλλοντος (24,9 εκατομμύρια ευρώ περίπου), την Ανταγωνιστικότητα Μικρομεσαίων Επιχειρήσεων (ΜΜΕ) (6,1 εκατομμύρια ευρώ περίπου) και την Εκπαίδευση και Διά Βίου Μάθηση (4,1 εκατομμύρια ευρώ περίπου). (Υπουργείο Ανάπτυξης & Επενδύσεων, 2022).



Στον Δήμο Πηνειού, η πλειοψηφία των διαθέσιμων πόρων κατευθύνθηκαν σε έργα και δράσεις των θεματικών στόχων για την Προστασία Περιβάλλοντος (5.5 εκατομμύρια ευρώ περίπου), την Ανταγωνιστικότητα Μικρομεσαίων Επιχειρήσεων (ΜΜΕ) (4 εκατομμύρια ευρώ περίπου) και την Κοινωνική Ένταξη (0.8 εκατομμύρια ευρώ περίπου). (Υπουργείο Ανάπτυξης & Επενδύσεων, 2022).

### 3.1.2.2 Βασικές Υποδομές



#### Οδικό δίκτυο

Το οδικό δίκτυο στο Παραλιακό Μέτωπο Αχαΐας και Ηλείας ακολουθεί προσεγγιστικά τη μορφή του δικτύου της Περιφέρειας Δυτικής Ελλάδος, έχει την δομή δένδρου και είναι διαρθρωμένο στην ανάπτυξη του υπερτοπικού άξονα της Εθνικής οδού Αθήνας - Πάτρας - Πύργου - Καλαμάτας (Ολυμπία Οδός). Σημαντικό άξονα για τους τρεις Δήμους αποτελεί η νέα και παλαιά Εθνική Οδός Πατρών - Πύργου, παρουσιάζοντας όμως πληθώρα ισόπεδων κόμβων που εξυπηρετούν τοπικές ανάγκες πρόσβασης. Κατά τη φάση σχεδιασμού της νέας Εθνικής Οδού Πατρών - Πύργου (ΝΕΟ) δεν λήφθηκε πρόνοια ώστε να παραμείνει ως ξεχωριστός άξονας η Παλαιά Εθνική Οδός (ΠΕΟ), τμήματα της οποίας ενσωματώθηκαν στην ΝΕΟ. Αυτό έχει ως αποτέλεσμα την παρουσία τοπικών κινήσεων πάνω στην ΝΕΟ όπως επίσης και πολλών αγροτικών μηχανημάτων. Από τους Δήμους Δυτικής Αχαΐας, Ανδραβίδας - Κυλλήνης και Πηνειού θα διέρχεται ο νέος αυτοκινητόδρομος Πατρών - Πύργου, ο οποίος αναμένεται να ολοκληρωθεί το 2025.

Ο Δήμος Δυτικής Αχαΐας διαθέτει σημαντικό μήκος δημοτικού και αγροτικού οδικού δικτύου. Η περιοχή απολαμβάνει σχετικά υψηλής οδικής διασυνδεσιμότητας, η οποία ωστόσο έχει σημαντικά περιθώρια περαιτέρω βελτίωσης, ιδιαίτερα σε ό,τι αφορά την πρόσβαση σε ακτές και τη διασύνδεση των ορεινών περιοχών με τις πεδινές. Αντίστοιχη είναι η εικόνα και στην περίπτωση του Δήμου Ανδραβίδας - Κυλλήνης. Ο Δήμος Πηνειού διαθέτει επίσης σημαντικό μήκος δημοτικού και αγροτικού οδικού δικτύου, καθώς οι κάτοικοι κατά κύριο λόγο ασχολούνται με την αγροτική παραγωγή. Σημαντική θετική παρέμβαση αποτελεί η αναβάθμιση της επαρχιακής οδού Γαστούνη - Βαρθολομιού που προχωράει η Περιφερειακή Ενότητα Ηλείας (ενταγμένο χρηματοδοτικά) αλλά και της επαρχιακής οδού Αρχαίας Ήλιδας από το ύψος του κόμβου Γαστούνης επί του νέου αυτοκινητοδρόμου έως τα φανάρια της Ν.Ε.Ο Πατρών-Πύργου στη Γαστούνη, με την ανακατασκευή της υφιστάμενης οδού με το οποίο επιτυγχάνεται η ελαχιστοποίηση του χρόνου μεταφοράς μεταξύ των διασυνδεδεμένων περιοχών αλλά και η ελαχιστοποίηση των δεικτών επικινδυνότητας.

Η συντήρηση του δημοτικού και αγροτικού δικτύου είναι κριτικής σημασίας για την ομαλή ροή προσώπων και αγαθών. Το αεροδρόμιο Αράξου και ο λιμένας Κυλλήνης μπορούν να αποτελέσουν εργαλείο τόσο για την προσέλκυση μεγαλύτερου αριθμού επισκεπτών, όσο και για μεταφορές φορτίων, συμβάλλοντας στην αύξηση της εξωστρέφειας της τοπικής παραγωγής και επιχειρηματικότητας. Οι τρεις Δήμοι διαθέτουν εκτενές παραλιακό μέτωπο, το οποίο έχει σημαντικά περιθώρια οικιστικής, τουριστικής και οικονομικής ανάπτυξης.



## Σιδηροδρομικό δίκτυο

Στον Δήμο Δυτικής Αχαΐας υπάρχει ο σιδηροδρομικός σταθμός Κάτω Αχαΐας, ο οποίος είναι ο τερματικός προς τη δυτική πλευρά σταθμός της γραμμής προαστιακού σιδηροδρόμου από Πάτρα. Σήμερα λειτουργούν επίσης οι σταθμοί Αλισσού και Κάτω Αχαΐας. Εξυπηρετούν τόσο την Κάτω Αχαΐα και τους κοντινούς οικισμούς, χωριά και περιοχές όσο και την ευρύτερη περιοχή της Δυτικής Αχαΐας. Σημαντικό ωστόσο τμήμα του υφιστάμενου σιδηροδρομικού δικτύου στο Δήμο βρίσκεται εκτός λειτουργίας, ήτοι ο κλάδος από την Κάτω Αχαΐα προς την Ηλεία. Η επαναλειτουργία του, καθώς η επέκτασή του μέχρι το αεροδρόμιο Αράξου και την Καλόγρια (κατά τους θερινούς μήνες), θα μπορούσε να συμβάλει σημαντικά στην τοπική οικονομία, ιδιαίτερα σε όρους μεταφοράς προϊόντων και τουρισμού. Ακόμη, θα εξασφαλιζόνταν εκ νέου η σιδηροδρομική σύνδεση της Δυτικής Αχαΐας και της Ηλείας με την έδρα της Περιφέρειας και την Αθήνα.

Κατά μήκος του Δήμου Πηνειού και από την πόλη της Γαστούνης, διέρχεται η σιδηροδρομική γραμμή Πύργου – Πάτρας η οποία σήμερα είναι ανενεργή. Στο Δήμο Πηνειού υπάρχει ο σιδηροδρομικός σταθμός Καβασιλών και Γαστούνης. Ο σιδηροδρομικός σταθμός Καβασιλών ήταν σταθμός του ΟΣΕ επί των σιδηροδρομικών γραμμών Πάτρας - Κυπαρισσίας και Καβασιλών - Λιμένος Κυλλήνης. Αποτελούσε την αφετηρία της γραμμής Βαρθολομιού - Λουτρών Κυλλήνης μέχρι το 1969 οπότε και έκλεισε η γραμμή. Στο Δήμο Ανδραβίδας - Κυλλήνης είχε κατασκευαστεί ο σιδηροδρομικός σταθμός Νεοχωρίου Μυρτουντίων, αλλά και ο σταθμός Βάρδας, όπου ήταν σταθμοί του ΟΣΕ, οι οποίοι όμως πλέον δεν είναι ενεργοί.



## Αεροδρόμια

Οι Δήμοι Δυτικής Αχαΐας, Πηνειού και Ανδραβίδας Κυλλήνης εξυπηρετούνται αεροπορικώς από το αεροδρόμιο του Αράξου. Το αεροδρόμιο του Αράξου κατά τους θερινούς μήνες εξυπηρετεί σημαντικό αριθμό πτήσεων πολιτικής αεροπορίας, συνδέοντας την περιοχή με προορισμούς ευρωπαϊκών και μεσογειακών χωρών. Λόγω της πανδημίας Covid-19, οι διεθνείς αεροπορικές αφίξεις επιβατών για το έτος 2020 ήταν μόλις 13.993, σημαντικά λιγότερες σε σχέση με το 2019, όταν ανήλθαν σε 83.180 (ΕΛΣΤΑΤ, 2020-ΙΝΣΤΕΤΕ 2019-2020). Ο ρόλος που μπορεί να διαδραματίσει το αεροδρόμιο Αράξου αναφορικά με τη δυνατότητα προσέλκυσης επισκεπτών από το εξωτερικό είναι σημαντικός και για την περιοχή του Δήμου Δυτικής Αχαΐας αλλά και για τις ευρύτερες περιοχές των υπόλοιπων Δήμων, με προϋπόθεση την αναβάθμιση του οδικού δικτύου από και προς το αεροδρόμιο και την ενίσχυση των δρομολογίων. Η ανάδειξη του αεροδρομίου σε διεθνές πολιτικό αεροδρόμιο θα ωφελήσει σημαντικά την περιοχή παρέμβασης και την Περιφέρεια Δυτικής Ελλάδας συνολικά, ενισχύοντας σημαντικά τόσο το τοπικό και περιφερειακό τουριστικό προϊόν, όσο και την τοπική και περιφερειακή αγροτική οικονομία, μέσα από τη λειτουργία υπηρεσιών cargo για τη μεταφορά προϊόντων.



## Λιμάνια

Οι επιβατικές μεταφορές στην περιοχή παρέμβασης εξυπηρετούνται από τους λιμένες Πατρών και Ρίου στην Αχαΐα, καθώς και από τους λιμένες Κυλλήνης και Κατάκολου στην Ηλεία. Η εμπορική κίνηση εξυπηρετείται από τους λιμένες Πατρών (ΠΕ Αχαΐας) και Αστακού (ΠΕ Αιτωλοακαρνανίας). Στην περιοχή υπάρχουν αλιευτικά καταφύγια, τα οποία χρήζουν εργασιών συντήρησης και αναβάθμισης.



## Υδρευση, άρδευση και αποχέτευση

Στους Δήμους της περιοχής παρέμβασης βρίσκονται δύο τεχνητές λίμνες ή ταμιευτήρες νερού, οι οποίες διαδραματίζουν σημαντικό ρόλο στη παραγωγή ενέργειας, στην άρδευση, στην ύδρευση και στον έλεγχο των πλημμυρικών φαινομένων στην ευρύτερη περιοχή. Αυτές είναι:

- Τεχνητή λίμνη Αστερίου: Δημιουργήθηκε την περίοδο 2020 - 2021 με την ολοκλήρωση του τεχνικού έργου του Φράγματος Πείρου - Παραπείρου. Διοικητικά βρίσκεται κυρίως στο Δήμο Ερυμάνθου, αλλά ένα μέρος της ανήκει Δήμο Δυτικής Αχαΐας. Δημιουργήθηκε με σκοπό την υδροδότηση της Πάτρας, της βιομηχανικής περιοχής και των χωριών της Δυτικής Αχαΐας.
- Τεχνητή λίμνη Πηνειού: Βρίσκεται στο νομό Ηλείας και δημιουργήθηκε έπειτα από κατασκευή φράγματος στον ποταμό Πηνειό. Η έκτασή της είναι 19,895 τ. χλμ. και είναι η μεγαλύτερη λίμνη της Πελοποννήσου. Το φράγμα άρχισε να κατασκευάζεται τον Σεπτέμβριο του 1961.

Οι υφιστάμενες συνθήκες ύδρευσης στην περιοχή παρέμβασης διαφοροποιούνται σημαντικά από περιοχή σε περιοχή. Η ύδρευση επιτυγχάνεται μέσω ιδιόκτητων αλλά και μισθωμένων γεωτρήσεων. Κατά τους θερινούς μήνες, όπου παρατηρείται αυξημένη ζήτηση νερού, η ανάγκη καλύπτεται μέσω εποχιακής μίσθωσης πρόσθετων γεωτρήσεων. Το υπάρχον δίκτυο ύδρευσης αποτελείται κατά βάση από τα δίκτυα των κοινοτήτων που σταδιακά συνενώθηκαν μεταξύ τους, γεγονός που αποτελεί παράγοντα κινδύνου βλαβών, με αποτέλεσμα σημαντικές και αρνητικές επιδράσεις στην επάρκεια του νερού. Πρόσφατα τέθηκε σε λειτουργία το Φράγμα Πείρου – Παραπείρου, παρέχοντας στο Δήμο Δυτικής Αχαΐας την ευκαιρία να υδροδοτηθεί από μια νέα σημαντικής χωρητικότητας υδατοδεξαμενή, βελτιώνοντας σημαντικά την επάρκεια ύδρευσης (ΔΕΥΑΔ, 2020). Ο Δήμος Ανδραβίδας- Κυλλήνης παρέχει στους δημότες του νερό ύδρευσης μέσω δικτύου που συνδέεται με το φράγμα της τεχνητής λίμνης Πηνειού.

Στο Δήμο Πηνειού η ύδρευση επιτυγχάνεται μέσω ιδιόκτητων αλλά και μισθωμένων Γεωτρήσεων, τους χειμερινούς μήνες και από πηγές Κακοταρίου και συμπληρωματικά όλη την περίοδο από το Διυλιστήριο του φράγματος Πηνειού το οποίο αποτελεί διαδημοτικό έργο των Δήμων Ήλιδας, Πηνειού και Ανδραβίδας – Κυλλήνης. Στόχος είναι η ολοκλήρωση όλων των απαιτούμενων συνοδών έργων (δίκτυα ύδρευσης κλπ.) ώστε όλος ο Δήμος να υδρεύεται από



το διυλιστήριο του φράγματος της τεχνητής Λίμνης Πηνειού. Το μεγαλύτερο μέρος του δικτύου ύδρευσης εντός των οικιστικών περιοχών στο Δήμο Πηνειού έχει αντικατασταθεί, πρόσφατα έχει ολοκληρωθεί το έργο της Τηλεμετρίας και είναι σε εξέλιξη έργο αντικατάστασης ψηφιακών ογκομετρικών υδρομέτρων.

Η κάλυψη των αναγκών άρδευσης αποτελεί ένα από τα σημαντικότερα περιβαλλοντικά ζητήματα της περιοχής. Γίνεται τόσο από την εκμετάλλευση των υπόγειων υδάτων, η οποία πραγματοποιείται από μεγάλο αριθμό υδρογεωτρήσεων, όσο και από την Τεχνητή Λίμνη Πηνειού. Η εφαρμογή της άρδευσης στη Δυτική Αχαΐα γίνεται σε μεγάλο ποσοστό με συστήματα καταιονισμού και σε μικρότερο βαθμό με συστήματα στάγδην ενώ η κατάκλιση εφαρμόζεται σε μικρές εκτάσεις και σε περιορισμένη κλίμακα. Επισημαίνεται ότι η εφαρμογή των συστημάτων καταιονισμού επιλέγεται λόγω του είδους των καλλιεργειών στην επικράτεια του Δήμου, οι οποίες είναι στην πλειονότητά τους ετήσιες και εκτατικές. Η άρδευση αντιπροσωπεύει σχεδόν το 90% των συνολικών αναγκών του Δήμου Δυτικής Αχαΐας σε νερό και προκαλεί έντονες περιβαλλοντικές πιέσεις, με συνέπεια τη σταδιακή υφαλμύρωση των υπογείων υδάτων. Ο Δήμος Ανδραβίδας - Κυλλήνης παρέχει στους δημότες του νερό άρδευσης μέσω δικτύου που συνδέεται με το φράγμα της τεχνητής λίμνης Πηνειού.

Σε ό,τι αφορά στην άρδευση στον Δήμο Πηνειού, στο Βορειοανατολικό άκρο της περιοχής δεσπόζει ένα από τα πιο σημαντικά εγγειοβελτιωτικά έργα της Π.Ε. Ηλείας και της Χώρας. Πρόκειται για χωμάτινο φράγμα αποθήκευσης, το νερό του οποίου χρησιμοποιείται για την άρδευση των πεδινών εκτάσεων της Ηλείας, μεταξύ των οποίων και ολόκληρη την περιοχή του Δήμου Γαστούνης. Η περιοχή των έργων, χωρίζεται σε δύο ζώνες, την Βόρεια και την Νότια. Η Βόρεια ζώνη, περιλαμβάνει έκταση 97.000 στρεμμάτων περίπου, αρδεύεται με δίκτυο τεχνητής βροχής και εξυπηρετείται από 11 αντλιοστάσια αρδεύσεως και ένα στραγγίσεως. Το νερό μεταφέρεται στην Βόρεια ζώνη με την Βόρεια κύρια Διώρυγα μήκους 20.χλμ και παροχής 18 κυβ. μέτρων/δευτερόλεπτο. Η περιοχή των έργων που βρίσκεται Νότια του ποταμού Πηνειού, αποτελεί την Νότια ζώνη των έργων και περιλαμβάνει έκταση περίπου 52.000 στρεμμάτων που αρδεύονται με τεχνητή βροχή και εξυπηρετείται από 5 αντλιοστάσια αρδεύσεως ενώ αρδεύει έκταση 35.000 στρεμμάτων περίπου με επιφανειακή άρδευση (κανελέπτα). Το νερό μεταφέρεται στην Νότια ζώνη με την Νότια κύρια Διώρυγα μήκους 18.000 m και παροχής 12 κυβ. μέτρα/δευτερόλεπτο. Για την αξιοποίηση των έργων έχουν ιδρυθεί και λειτουργούν τέσσερες Τ.Ο.Ε.Β. (Αμαλιάδας – Ροβιάτας, Σαβαλίων, Γαστούνης και Μυρτουντίων) και ένας Γ.Ο.Ε.Β. (Πηνειού – Αλφειού). Άμεσα ξεκινάει το έργο υπογειοποίησης του αρδευτικού δικτύου Τ.Ο.Ε.Β. Γαστούνης όπου έχει αναδειχθεί ανάδοχος. Το έργο αυτό είναι πολύ σημαντικό για την αγροτική οικονομία της περιοχής και για την ορθολογική διαχείριση των υδάτινων πόρων.

Η αποχέτευση αποτελεί ακόμα ένα πολύ σημαντικό πρόβλημα που απασχολεί την περιοχή. Αυτή τη στιγμή καλύπτεται η πλειοψηφία των κοινοτήτων της παραλιακής περιοχής, μέσω σηπτικών δεξαμενών και της λειτουργίας μονάδων Βιολογικού Καθαρισμού. Ο Σύνδεσμος «ΗΡΑΚΛΗΣ» δημιουργήθηκε το 1995 για να διαχειρίζεται τα λύματα των πόλεων Ανδραβίδας, Λεχαιών, Μυρσίνης και Τραγανού. Λειτουργεί μονάδα επεξεργασίας λυμάτων στα Λεχαινά, ενώ συντηρεί και σχεδιάζει τις επεκτάσεις του υφιστάμενου αποχετευτικού δικτύου στις περιοχές αυτές. Στον Δήμο Πηνειού έχει κατασκευαστεί μονάδα επεξεργασίας λυμάτων (Βιολογικός



Καθαρισμός) για να καλύψει τις ΔΚ Γαστούνης και Βαρθολομιού, ο οποίος ήδη εξυπηρετεί την ΔΚ Γαστούνης. Το Τραγανό εξυπηρετείται από τον Βιολογικό του Συνδέσμου «ΗΡΑΚΛΗΣ». Η ολοκλήρωση του δικτύου αποχέτευσης στην περιοχή παρέμβασης δυσχεραίνεται από τη διασπορά των οικισμών των τριών Δήμων, αλλά και το υψηλό κόστος συντήρησης του αποχετευτικού δικτύου.



## Μεταφορές

Οι κάτοικοι της Δυτικής Ελλάδας επενδύουν σημαντικά στην ιδιοκτησία οχήματος, είτε για ιδιωτική χρήση, είτε για επαγγελματική. Σε ό,τι αφορά τα επιβατικά οχήματα, οι Αχαιοί διαθέτουν διπλάσια οχήματα σε σχέση με τους Ηλείους, ενώ βρίσκονται στις πρώτες θέσεις της σχετικής κατάταξης των περιφερειακών ενοτήτων. Από την άλλη, η ιδιοκτησία φορτηγών και λεωφορείων είναι υψηλότερη στις ΠΕ Ηλείας και Αιτωλοακαρνανίας, φυσική συνέπεια του ισχυρότερου αγροτικού τομέα στις περιοχές αυτές. Με 190 μοτοσυκλέτες ανά χίλιους κατοίκους, η Αχαΐα είναι μεταξύ των πρώτων ΠΕ της ηπειρωτικής χώρας στη σχετική κατάταξη (εξαιρούνται από την κατάταξη τα νησιά, όπου το αντίστοιχο μέγεθος επηρεάζεται σημαντικά από το μεγάλο αριθμό μοτοσυκλετών προς ενοικίαση) (EUROSTAT, 2019 & ΕΛΣΤΑΤ, 2019). Η παρατήρηση αυτή μπορεί να ερμηνευτεί από τον υψηλό βαθμό αστικοποίησης της Αχαΐας και από το γεγονός ότι σε αστικές περιοχές η μοτοσυκλέτα αποτελεί δημοφιλέσ μέσο μετακινήσεων.

Οι οδικές εμπορευματικές μεταφορές στην ΠΔΕ αντιμετωπίζουν μεγάλη ύφεση σε σχέση με το 2018. Στην ΠΕ Αιτωλοακαρνανίας το 2019 διακινήθηκαν 3,67 εκατομμύρια τόνοι φορτίου, μειωμένοι κατά 55% περίπου σε σχέση με το 2018. Στην Αχαΐα η μείωση ξεπέρασε το 42%, ενώ στην Ηλεία ξεπέρασε το 60%, με 6,69 εκατομμύρια και 1,66 εκατομμύρια τόνους αντίστοιχα (EUROSTAT, 2019 & ΕΛΣΤΑΤ, 2019). Η μείωση αυτή πιθανά να έχει παροδικό χαρακτήρα, ωστόσο οι τοπικές οδικές μεταφορές θα μπορέσουν να θωρακιστούν αρτιότερα μόνο μέσα από την ολοκλήρωση των οδικών αξόνων.

Οι θαλάσσιες εμπορικές μεταφορές αποτελούν σημαντική πηγή παραγωγής εισοδήματος για την Περιφέρεια. Από τα λιμάνια της Περιφέρειας διακινήθηκαν το 2019 πάνω από 10 εκατομμύρια τόνοι εμπορευμάτων, φέρνοντας την ΠΔΕ στην τέταρτη θέση μεταξύ των ελληνικών περιφερειών (EUROSTAT, 2019 & ΕΛΣΤΑΤ, 2019). Ο κλάδος σημειώνει σημαντικές διαδοχικές αυξήσεις από το 2017 κι έπειτα, πιθανά λόγω της παράδοσης της Ολυμπίας Οδού μέχρι την Πάτρα, η οποία επιτρέπει την ασφαλέστερη μεταφορά φορτίων. Οι επιβατικές μεταφορές, έπειτα από μικρή κάμψη που σημείωσαν το 2018, επανήλθαν το 2019 σε επίπεδα όμοια με του 2017. Από τα λιμάνια της ΠΔΕ διακινήθηκαν το 2019 περίπου 1,3 εκατομμύρια επιβάτες, φέρνοντας τη Δυτική Ελλάδα στην όγδοη θέση της σχετικής κατάταξης (EUROSTAT, 2019 & ΕΛΣΤΑΤ, 2019).



## Υποδομές Γνώσης



Αναφορικά με την Πρωτοβάθμια Εκπαίδευση, στην Περιφερειακή Ενότητα Ηλείας λειτουργούν συνολικά 86 νηπιαγωγεία με 2.027 μαθητές και 172 εκπαιδευτικούς, ενώ στην Περιφερειακή Ενότητα Αχαΐας λειτουργούν συνολικά 170 νηπιαγωγεία με 4.583 μαθητές και 446 εκπαιδευτικούς. Τα δημοτικά σχολεία ανέρχονται στα 85 με 927 εκπαιδευτικούς στην Ηλεία και σε 149 σχολεία με 2 χιλιάδες περίπου εκπαιδευτικούς. Σύμφωνα με στοιχεία της ΕΛΣΤΑΤ, κατά το έτος 2021 στην Περιφερειακή Ενότητα Ηλείας λειτούργησαν συνολικά 36 Γυμνάσια με 4.145 μαθητές και 26 Γενικά Λύκεια με 2.478 μαθητές. Στην Περιφερειακή Ενότητα Αχαΐας λειτούργησαν 59 γυμνάσια με 9.414 μαθητές και 42 Γενικά Λύκεια με 7.003 μαθητές (ΕΛΣΤΑΤ, 2021). Στο Δήμο Πηνειού και συγκεκριμένα στο Βαρθολομιό λειτουργεί Μουσικό Γυμνάσιο – Λύκειο, το μοναδικό στην Ηλεία. Έχει δρομολογηθεί και κατασκευάζεται ένα υπερσύγχρονο κτίριο για το Μουσικό Γυμνάσιο – Λύκειο στην θέση Αγά Λιβιάδι της ΔΚ Βαρθολομιού. Η περιοχή παρέμβασης εξυπηρετείται σε όρους μεταδευτεροβάθμιας εκπαίδευσης από τα δημόσια και ιδιωτικά Ινστιτούτα Επαγγελματικής Κατάρτισης που λειτουργούν στον Πύργο, στην Αμαλιάδα και στην Πάτρα, τα οποία προσφέρουν σημαντικό αριθμό ειδικεύσεων. Στην περιοχή παρέμβασης δεν λειτουργεί κάποιο ακαδημαϊκό ίδρυμα.

### 3.1.2.3 Ανθρώπινοι πόροι



#### Η δημογραφία των Δήμων Δυτικής Αχαΐας, Ανδραβίδας – Κυλλήνης και Πηνειού

Ο Δήμος Δυτικής Αχαΐας αποτελεί Δήμο της Περιφέρειας Δυτικής Ελλάδας που ανήκει στην περιφερειακή ενότητα Αχαΐας και έχει έκταση 572,22 τετραγωνικών χιλιομέτρων. Έδρα του Δήμου και μεγαλύτερο αστικό κέντρο είναι η Κάτω Αχαΐα με πληθυσμό περίπου 8.177 κατοίκων. Ο συνολικός πληθυσμός του Δήμου ανέρχεται σε 25.633 άτομα, σύμφωνα με την απογραφή του 2021. Τα πληθυσμιακά και δημογραφικά χαρακτηριστικά του Δήμου που παρατίθενται στο παρόν βασίζονται στην ανάλυση των δεδομένων των απογραφών πληθυσμού του έτους 2021 και της τελευταίας καταγραφής του 2011 που διενήργησε η Ελληνική Στατιστική Αρχή (ΕΛΣΤΑΤ), καθώς και στην ανάλυση δεδομένων που αφορούν την Περιφέρεια Δυτικής Ελλάδος. Τέλος γίνεται συγκριτική αναφορά της εξέλιξης της πληθυσμιακής κατανομής του Δήμου με αυτήν της ευρύτερης περιοχής του, σε επίπεδο περιφερειακής ενότητας και περιφέρειας. Στο Δήμο Δυτικής Αχαΐας ζει το 8,37% των κατοίκων της Π.Ε. και το 3,95% των κατοίκων της Περιφέρειας Δυτικής Ελλάδας.

Ο Δήμος Ανδραβίδας- Κυλλήνης αποτελεί Δήμο της Περιφέρειας Δυτικής Ελλάδας που ανήκει στην περιφερειακή ενότητα Ηλείας και έχει έκταση 354,12 τετραγωνικών χιλιομέτρων. Έδρα του Δήμου είναι τα Λεχαινά με πληθυσμό περίπου 4.910 κατοίκων. Ο συνολικός πληθυσμός του Δήμου ανέρχεται σε 22.552 άτομα, σύμφωνα με την απογραφή του 2021. Τα πληθυσμιακά και δημογραφικά χαρακτηριστικά του Δήμου Ανδραβίδας Κυλλήνης που παρατίθενται στο παρόν βασίζονται στην ανάλυση των δεδομένων των απογραφών πληθυσμού του έτους 2011 και της τελευταίας καταγραφής του 2021 που διενήργησε η Ελληνική Στατιστική Αρχή (ΕΛΣΤΑΤ), καθώς και στην ανάλυση δεδομένων που αφορούν την Περιφέρεια Δυτικής Ελλάδος (EUROSTAT, 2021 & ΕΛΣΤΑΤ, 2021). Τέλος γίνεται συγκριτική αναφορά της εξέλιξης της



πληθυσμιακής κατανομής του Δήμου με αυτήν της ευρύτερης περιοχής του, σε επίπεδο περιφερειακής ενότητας και περιφέρειας. Στο Δήμο Ανδραβίδας Κυλλήνης ζει το 15 % των κατοίκων της Π.Ε. και το 3,5 % περίπου των κατοίκων της Περιφέρειας Δυτικής Ελλάδας.

Ο Δήμος Πηνειού αποτελεί Δήμο της Περιφέρειας Δυτικής Ελλάδας που ανήκει στην περιφερειακή ενότητα Ηλείας και έχει έκταση 155,05 τετραγωνικών χιλιομέτρων. Η πόλη της Γαστούνης (7.683 κάτοικοι) είναι η τρίτη από πλευράς πληθυσμιακού μεγέθους, πόλη της Π.Ε. μετά τον Πύργο (26.052 κάτοικοι) που είναι και η έδρα της Π.Ε. και την Αμαλιάδα (18.223 κάτοικοι), έδρα του Δήμου Ήλιδας. Αποτελεί σημαντικό παραγωγικό, διοικητικό και κοινωνικό κέντρο και διαδραματίζει σημαντικό ρόλο στο πλέγμα λειτουργιών και εξυπηρετήσεων για ολόκληρη την ευρύτερη περιοχή ο οποίος ενισχύεται από την εγγύτητα των αποστάσεων από τα ημιαστικά κέντρα της Γαστούνης, του Βαρθολομιού και του Τραγανού. Ο συνολικός πληθυσμός του Δήμου ανέρχεται σε 21.625 άτομα, σύμφωνα με την απογραφή του 2021. Τα πληθυσμιακά και δημογραφικά χαρακτηριστικά του Δήμου που παρατίθενται στο παρόν βασίζονται στην ανάλυση των δεδομένων των απογραφών πληθυσμού του έτους 2021 και της τελευταίας καταγραφής του 2011 που διενήργησε η Ελληνική Στατιστική Αρχή (ΕΛΣΤΑΤ), καθώς και στην ανάλυση δεδομένων που αφορούν την Περιφέρεια Δυτικής Ελλάδος (EUROSTAT, 2021 & ΕΛΣΤΑΤ, 2021). Τέλος, γίνεται συγκριτική αναφορά της εξέλιξης της πληθυσμιακής κατανομής του Δήμου με αυτήν της ευρύτερης περιοχής του, σε επίπεδο περιφερειακής ενότητας και περιφέρειας. Στο Δήμο Πηνειού ζει το 14,4% των κατοίκων της Π.Ε. και το 3,3% των κατοίκων της Περιφέρειας Δυτικής Ελλάδας.



### Δημογραφικές τάσεις και κίνδυνοι

Κατά τη δεκαετία 2011-2021 παρατηρήθηκε μία μικρή μείωση του πληθυσμού του Δήμου Δυτικής Αχαιΐας της τάξεως του - 1,09% (από 25.916 κατοίκους το 2011 σε 25.633 κατοίκους το 2021), ενώ παράλληλα σε επίπεδο Περιφερειακής Ενότητας Αχαιΐας σημειώθηκε μεταβολή - 6,7% και σε επίπεδο Περιφέρειας μεταβολή -4,6% (ΕΛΣΤΑΤ, 2021). Κατά τη δεκαετία 2011-2021 παρατηρήθηκε μία μικρή αύξηση του πληθυσμού του Δήμου Πηνειού της τάξεως του 2,8% (από 21.034 κατοίκους το 2011 σε 21.625 κατοίκους το 2021), ενώ παράλληλα σε επίπεδο Περιφερειακής Ενότητας Ηλείας σημειώθηκε μεταβολή -5,9%(ΕΛΣΤΑΤ, 2021). Κατά τη δεκαετία 2011-2021 παρατηρήθηκε αύξηση του πληθυσμού του Δήμου Ανδραβίδας Κυλλήνης της τάξεως του 4,5 % (από 21.581 κατοίκους το 2011 σε 22.552 κατοίκους το 2021).

Στους Δήμους Δυτικής Αχαιΐας, Πηνειού και Ανδραβίδας Κυλλήνης κατά την διάρκεια της τελευταίας δεκαετίας, σε κάποιες Δημοτικές Ενότητες καταγράφηκε αύξηση του πληθυσμού ενώ ήταν λιγότερες οι Δημοτικές Ενότητες στις οποίες παρουσιάστηκε μείωση του πληθυσμού (ΕΛΣΤΑΤ, 2021). Η μείωση είναι πιθανό να οφείλεται στην ένταση της οικονομικής κρίσης, κατά την οποία διαπιστώθηκε έντονα η τάση για μετεγκατάσταση πληθυσμών από ορεινές και ημιαστικές περιοχές εντός ή εκτός Ελλάδος για την ανεύρεση ευκαιριών περισσότερο ικανοποιητικής απασχόλησης, σε συνδυασμό με την σημαντική αύξηση του γεροντικού πληθυσμού. Λαμβάνοντας υπόψιν αυτές τις παραμέτρους, η ροή αυτή του πληθυσμού από τις ορεινές περιοχές σε κοντινά αστικά κέντρα δεν αναμένεται να παρουσιάσει αναστροφή.



Στον Δήμο Δυτική Αχαΐας παρατηρείται σε ετήσια βάση (από το 2011 έως το 2021) πως ο αριθμός των θανάτων υπερिशύει έναντι του αριθμού των γεννήσεων. Χαρακτηριστικά για το έτος 2021, οι θάνατοι άγγιξαν τους 376 ενώ οι γεννήσεις τις 237. Στον Δήμο Πηνειού παρατηρείται σε ετήσια βάση (από το 2011 έως το 2021) πως ο αριθμός των θανάτων υπερिशύει έναντι του αριθμού των γεννήσεων. Χαρακτηριστικά για το έτος 2021, οι θάνατοι άγγιξαν τους 258 ενώ οι γεννήσεις τις 106. Στον Δήμο Ανδραβίδας Κυλλήνης παρατηρείται σε ετήσια βάση (από το 2011 έως το 2021) πως ο αριθμός των θανάτων υπερिशύει έναντι του αριθμού των γεννήσεων. Χαρακτηριστικά για το έτος 2021, οι θάνατοι άγγιξαν τους 289 ενώ οι γεννήσεις τις 146. Στην Περιφέρεια Δυτικής Ελλάδας το μέσο προσδόκιμο για τον πολίτη ανέρχεται στα 80,3 έτη, ο δείκτης ολικής γονιμότητας ανέρχεται στο 1,42 και 31 έτη (EUROSTAT, 2021). Τα στοιχεία αυτά έμμεσα αφορούν και τους τρεις (3) Δήμους, φέρνοντάς τους αντιμέτωπους με σημαντικό κίνδυνο γήρανσης του πληθυσμού σε μεσοπρόθεσμο πλαίσιο και με πιθανά σημαντική μείωση του πληθυσμού του σε μακροπρόθεσμο πλαίσιο (EUROSTAT, 2022 & ΕΛΣΤΑΤ, 2021).



### Εκπαιδευτικό επίπεδο πληθυσμού

Ως προς το εκπαιδευτικό επίπεδο, το 5,3% του πληθυσμού του Δήμου Δυτικής Αχαΐας είναι κάτοχοι διδακτορικού ή μεταπτυχιακού τίτλου/ Πτυχιούχοι Πανεπιστημίου – Πολυτεχνείου, ΑΤΕΙ, ΑΣΠΑΙΤΕ, ανώτερων επαγγελματικών και ισότιμων σχολών, το 1,3% είναι πτυχιούχοι μεταδευτεροβάθμιας εκπαίδευσης, το 17% είναι απόφοιτοι Λυκείου, το 12,9% είναι απόφοιτοι τριτάξιου Γυμνασίου και πτυχιούχοι Επαγγελματικών Σχολών και 34,1% είναι απόφοιτοι Δημοτικού. Κλείνοντας, το 21,5% των μόνιμων κατοίκων του Δήμου Δυτικής Αχαΐας εγκατέλειψαν το Δημοτικό, αλλά γνωρίζουν γραφή και ανάγνωση, είτε ολοκλήρωσαν την προσχολική αγωγή, είτε δεν γνωρίζουν γραφή και ανάγνωση. Το ποσοστό όσων έχουν εγκαταλείψει το Δημοτικό είναι υψηλότερο σε σχέση με τον περιφερειακό και εθνικό μέσο, με ό,τι αυτό συνεπάγεται για την ανταγωνιστικότητα και απασχολησιμότητα του τοπικού εργατικού δυναμικού, από πλευράς επάρκειας δεξιοτήτων (ΕΛΣΤΑΤ, 2011).

Το 6,8% του πληθυσμού του Δήμου Πηνειού είναι κάτοχοι διδακτορικού ή μεταπτυχιακού τίτλου/ Πτυχιούχοι Πανεπιστημίου – Πολυτεχνείου, ΑΤΕΙ, ΑΣΠΑΙΤΕ, ανώτερων επαγγελματικών και ισότιμων σχολών, το 1,85% είναι πτυχιούχοι μεταδευτεροβάθμιας εκπαίδευσης, το 14% είναι απόφοιτοι Λυκείου, το 11,2% είναι απόφοιτοι τριτάξιου Γυμνασίου και πτυχιούχοι Επαγγελματικών Σχολών και 26,9% είναι απόφοιτοι Δημοτικού. Κλείνοντας, το 18% των μόνιμων κατοίκων του Δήμου Πηνειού εγκατέλειψαν το Δημοτικό, αλλά γνωρίζουν γραφή και ανάγνωση, είτε ολοκλήρωσαν την προσχολική αγωγή, είτε δεν γνωρίζουν γραφή και ανάγνωση. Το ποσοστό όσων έχουν εγκαταλείψει το Δημοτικό είναι υψηλότερο σε σχέση με τον περιφερειακό και εθνικό μέσο, με ό,τι αυτό συνεπάγεται για την ανταγωνιστικότητα και απασχολησιμότητα του τοπικού εργατικού δυναμικού, από πλευράς επάρκειας δεξιοτήτων (ΕΛΣΤΑΤ, 2011).



Αντίστοιχα, το 4,4% του πληθυσμού του Δήμου Ανδραβίδας – Κυλλήνης είναι κάτοχοι διδακτορικού ή μεταπτυχιακού τίτλου/ Πτυχιούχοι Πανεπιστημίου – Πολυτεχνείου, ΑΤΕΙ, ΑΣΠΑΙΤΕ, ανώτερων επαγγελματικών και ισότιμων σχολών, το 2,1% είναι πτυχιούχοι μεταδευτεροβάθμιας εκπαίδευσης, το 15,1% είναι απόφοιτοι Λυκείου, το 12,3% είναι απόφοιτοι τριτάξιου Γυμνασίου και πτυχιούχοι Επαγγελματικών Σχολών και 24,9% είναι απόφοιτοι Δημοτικού. Κλείνοντας, το 17,2% των μόνιμων κατοίκων του Δήμου Ανδραβίδας Κυλλήνης εγκατέλειψαν το Δημοτικό, αλλά γνωρίζουν γραφή και ανάγνωση, είτε ολοκλήρωσαν την προσχολική αγωγή, είτε δεν γνωρίζουν γραφή και ανάγνωση. Το ποσοστό όσων έχουν εγκαταλείψει το Δημοτικό είναι υψηλότερο σε σχέση με τον περιφερειακό και εθνικό μέσο, με ό,τι αυτό συνεπάγεται για την ανταγωνιστικότητα και απασχολησιμότητα του τοπικού εργατικού δυναμικού, από πλευράς επάρκειας δεξιοτήτων (ΕΛΣΤΑΤ, 2011).



### Εργατικό δυναμικό, απασχόληση & ανεργία

Το εργατικό δυναμικό στην Περιφέρεια Δυτικής Ελλάδας ανέρχεται περίπου σε 276,6 χιλιάδες άτομα εκ των οποίων το 89,3% (247,1 χιλιάδες άτομα) αποτελεί το ποσοστό των απασχολούμενων, ενώ οι άνεργοι ανέρχονται σε 29,5 χιλιάδες άτομα, ποσοστό της τάξης του 10,7% του εργατικού δυναμικού της Περιφέρειας (οικονομικά ενεργού πληθυσμού) (ΕΛΣΤΑΤ, 2023). Το 67,8% των απασχολούμενων είναι άνδρες και το 44,3% γυναίκες. Το 9% του εργατικού δυναμικού είναι κάτοχοι διδακτορικού ή μεταπτυχιακού τίτλου/ Πτυχιούχοι Πανεπιστημίου – Πολυτεχνείου, ΑΤΕΙ, ΑΣΠΑΙΤΕ, ανώτερων επαγγελματικών και ισότιμων σχολών, το 18,6% είναι πτυχιούχοι μεταδευτεροβάθμιας εκπαίδευσης, το 8% είναι απόφοιτοι τριτάξιου Γυμνασίου και πτυχιούχοι και το 11,51% είναι απόφοιτοι Δημοτικού. Το 2% δεν πήγε καθόλου σχολείο ή παρακολούθησε λίγες μόνο τάξεις του Δημοτικού (ΕΛΣΤΑΤ, 2023). Οι παραπάνω αριθμοί παρουσιάζουν ενδεικτικά το επίπεδο δεξιοτήτων που χαρακτηρίζει τους απασχολούμενους και τους άνεργους της Περιφέρειας. Η ισχυροποίηση των δεξιοτήτων του εργατικού δυναμικού και η ανάδειξη ισότιμων ευκαιριών απασχόλησης αποτελούν συνεπώς σημαντική πρόκληση για την Περιφέρεια. Κλείνοντας, το 4,4% του οικονομικά ενεργού πληθυσμού είναι αλλοδαποί (ΕΛΣΤΑΤ, 2022).

Η Περιφερειακή Ενότητα Ηλείας, όπου ανήκει διοικητικά το μεγαλύτερο τμήμα της περιοχής παρέμβασης, διαθέτει αξιόλογες αρδευόμενες πεδινές εκτάσεις όπου καλλιεργείται μεγάλη ποικιλία αγροτικών προϊόντων (κύρια ελιά και σπωροκηπευτικά). Η τοπική οικονομία βασίζεται κυρίως στη γεωργία και στην κτηνοτροφία. Μικρότερο μερίδιο των εισοδημάτων της περιοχής οφείλεται στην αλιεία. Η βιομηχανία - μεταποίηση είναι περιορισμένη σε σχέση με την υπόλοιπη Δυτική Ελλάδα και στηρίζεται στην επεξεργασία των αγροτικών προϊόντων. Η Γαστούνη, η Ανδραβίδα και τα Λεχαινά έχουν μετεξελιχθεί σε περιφερειακό οικιστικό και οικονομικό δίπολο της Ηλείας με δεκάδες μικρομεσαίες επιχειρήσεις, μεγάλες επιχειρήσεις, αλυσίδες υπεραγορών και βιομηχανικές - μεταποιητικές μονάδες. Παράλληλα, σημαντική οικονομική δραστηριότητα συγκεντρώνεται σε μικρότερα ημιαστικά κέντρα της περιοχής, όπως το Τραγανό, η Μανολάδα και το Βαρθολομιό. Ελάχιστα διαφοροποιημένη είναι η εικόνα στην περιοχή της Δυτικής Αχαιίας, η οποία διοικητικά υπάγεται στην Περιφερειακή Ενότητα Αχαιίας. Η πόλη της Δυτικής



Αχαΐας εξελίσσεται σε σημαντικό αστικό κέντρο δυτικά της μητροπολιτικής περιοχής των Πατρών, με σημαντική οικονομική δραστηριότητα να λαμβάνει χώρα στον Άγιο Στέφανο, όπου λειτουργεί η Βιομηχανική Περιοχή Πατρών. Πέραν των περιοχών αυτών, η οικονομική δραστηριότητα προσομοιάζει εκείνη των Δήμων Ανδραβίδας – Κυλλήνης και Πηνειού.

Η αγροτική παραγωγή και ο τουρισμός μπορούν να αποτελέσουν το επίκεντρο της οικονομικής δραστηριότητας στην περιοχή παρέμβασης. Η ευρύτερη περιοχή του εκάστοτε Δήμου διαθέτει σημαντικά πλεονεκτήματα όπως η ταύτιση του τόπου με χαρακτηριστικά αγροτικά προϊόντα και οι ευνοϊκές συνθήκες καλλιέργειάς τους, καθώς και τα ιδιαίτερα γεωμορφολογικά χαρακτηριστικά της περιοχής κάθε Δήμου (ήπιο κλίμα, εύφορες πεδινές εκτάσεις, πλούσιο υδάτινο δυναμικό κλπ.). Τα πλεονεκτήματα αυτά αποτελούν ουσιαστικές βάσεις και ευκαιρίες για την επίτευξη βιωσιμότητας στη γεωργία και την ενίσχυση της ανταγωνιστικότητας της, έτσι ώστε να επιτευχθεί η ανάδειξη της τοπικής αγροτικής παραγωγής σε εξωστρεφή, δυναμικά αναπτυσσόμενο και βιώσιμο αναπτυξιακό πυλώνα της περιοχής. Στον τομέα παρατηρείται το φαινόμενο της απασχόλησης των παραγωγών σε εμπειρική κυρίως βάση, καθώς το επίπεδο εκπαίδευσης και δεξιοτήτων των αγροτών είναι χαμηλό και βασίζεται σε διαιώνιση παραδοσιακών μεθόδων παραγωγής, με μικρή ενσωμάτωση της τεχνολογίας. Χρειάζεται συνεπώς άμεσα η περαιτέρω ανάπτυξη της τοπικής γεωργικής και ζωικής παραγωγής, σε συνδυασμό με την βελτίωση της προσβασιμότητας της περιοχής (σύνδεση με Ολυμπία Οδό και αεροπορικές εμπορικές μεταφορές), αλλά και με τη βελτίωση των δεξιοτήτων των επαγγελματιών του χώρου. Τέλος, η ανάπτυξη που παρουσιάζεται τα τελευταία χρόνια στους κλάδους της βιολογικής γεωργίας και της βιολογικής κτηνοτροφίας, καθώς όλο και περισσότεροι παραγωγοί υιοθετούν νέες μεθόδους παραγωγής πιο φιλικές προς το περιβάλλον, μπορεί δυνητικά να διαδραματίσει έντονο αναπτυξιακό ρόλο στον πρωτογενή τομέα και την τοπική οικονομία.

Μεγάλο μέρος του πληθυσμού της περιοχής παρέμβασης απασχολείται στον τριτογενή τομέα, ενώ τελευταίος βρίσκεται ο δευτερογενής, λόγω της περιορισμένης ανάπτυξής του στην Ηλεία. Αναφορικά με τον δευτερογενή τομέα, οι περιοχές των Δήμων Ανδραβίδας – Κυλλήνης και Πηνειού χαρακτηρίζονται ως «πρόσφορες περιοχές επέκτασης βιομηχανικής παραγωγής», στις οποίες μπορούν να διαμορφωθούν οι κατάλληλες συνθήκες για περαιτέρω ανάπτυξη της βιομηχανίας. Οι περιοχές των Δήμων αυτών προς το παρόν χαρακτηρίζονται από διάσπαρτη και άναρχη χωροθέτηση των εγκαταστάσεων επιχειρήσεων του δευτερογενή τομέα. Αντίθετα, στο Δήμο Δυτικής Αχαΐας λειτουργεί η Βιομηχανική Περιοχή Πατρών, ενώ η μεταποιητική δραστηριότητα συγκεντρώνεται εκατέρωθεν της ΠΕΟ Πατρών – Πύργου.

#### 3.1.2.4 Παραγωγικό περιβάλλον



### Η διάρθρωση της επιχειρηματικότητας

Στην Περιφερειακή Ενότητα Ηλείας, για το έτος 2020, το σύνολο των επιχειρήσεων ανήλθε στον αριθμό των 25.694 μονάδων, απασχολώντας 41.068 εργαζομένους και έχοντας κύκλο



εργασιών 1,451 δις ευρώ. Ο μεγαλύτερος αριθμός ανήκε στον κλάδο «ΓΕΩΡΓΙΑ-ΔΑΣΟΚΟΜΙΑ ΚΑΙ ΑΛΙΕΙΑ» με 16.455 Νομικές Μονάδες και 16.196 εργαζομένους. Ο μεγαλύτερος κύκλος εργασιών σημειώθηκε στον κλάδο «ΧΟΝΔΡΙΚΟ ΚΑΙ ΛΙΑΝΙΚΟ ΕΜΠΟΡΙΟ-ΕΠΙΣΚΕΥΗ ΜΗΧΑΝΟΚΙΝΗΤΩΝ ΟΧΗΜΑΤΩΝ ΚΑΙ ΜΟΤΟΣΥΚΛΕΤΩΝ» με κύκλο εργασιών 814 εκατομμύρια ευρώ. Στην Περιφερειακή Ενότητα Αχαΐας, για το έτος 2020, το σύνολο των επιχειρήσεων ανήλθε στον αριθμό των 35.329 μονάδων, απασχολώντας 98.296 εργαζομένους και έχοντας κύκλο εργασιών 3,818 δις ευρώ. Ο μεγαλύτερος αριθμός ανήκε στον κλάδο «ΓΕΩΡΓΙΑ-ΔΑΣΟΚΟΜΙΑ ΚΑΙ ΑΛΙΕΙΑ» με 12.563 νομικές μονάδες και 10.507 εργαζομένους. Ο μεγαλύτερος κύκλος εργασιών σημειώθηκε στον κλάδο «ΧΟΝΔΡΙΚΟ ΚΑΙ ΛΙΑΝΙΚΟ ΕΜΠΟΡΙΟ-ΕΠΙΣΚΕΥΗ ΜΗΧΑΝΟΚΙΝΗΤΩΝ ΟΧΗΜΑΤΩΝ ΚΑΙ ΜΟΤΟΣΥΚΛΕΤΩΝ» με κύκλο εργασιών 1,695 δισεκατομμύρια ευρώ (ΕΛΣΤΑΤ, 2020).

Οι φορείς Κοινωνικής και Αλληλέγγυας Οικονομίας αντιπροσωπεύουν έναν τομέα της οικονομίας που έχει σημαντική κοινωνική και πολιτική σημασία. Η κύρια σημασία τους είναι η ανάπτυξη μιας πιο δίκαιης, βιώσιμης και ανθρωποκεντρικής οικονομίας, και η ενίσχυση της κοινωνικής συνοχής. Η μεγαλύτερη συγκέντρωση παρατηρείται στον Δήμο Δυτικής Αχαΐας, στον οποίο υπάρχουν 6 φορείς Κ.Α.Λ.Ο., ενώ στους Δήμους Ανδραβίδας – Κυλλήνης και Πηνειού δραστηριοποιούνται από 2 φορείς. Το μεγαλύτερο ποσοστό αυτών των φορέων έχουν την μορφή της Κοινωνικής Συνεταιριστικής Επιχείρησης (Κοιν.Σ.Επ.) (Μητρώο Φορέων Κ.Α.Λ.Ο., 2023).



## Χρήση και κάλυψη γης

Στη Δυτική Ελλάδα το συνολικό εμβαδόν εκτάσεων ανέρχεται στα 11.318 εκατομμύρια στρέμματα. Το 27,3% εξ' αυτών είναι ετερογενείς γεωργικές περιοχές, το 20,6% συνδυασμοί θαμνώδους ή/ και ποώδους βλάστησης, το 10,2% μεταβατικές δασώδεις ή θαμνώδεις εκτάσεις, το 13,6% αποτελούν δάση και το 9,8% αρόσιμη γη. Οι μόνιμες καλλιέργειες ανέρχονται στο 4,8% περίπου, ενώ οι εκτάσεις με αραιή ή καθόλου βλάστηση αποτελούν το 4,2% περίπου των συνολικών εκτάσεων. Σε επίπεδο περιφερειακών ενοτήτων, το υψηλότερο ποσοστό ετερογενών γεωργικών περιοχών παρατηρείται στην Ηλεία (44%). Περισσότερο δασοσκεπής είναι η Αιτωλοακαρνανία (16,7%) και λιγότερο η Ηλεία (10,4%). Σε ό,τι αφορά τις εκτάσεις - συνδυασμοί θαμνώδους ή/ και ποώδους βλάστησης, αυτές είναι μεγαλύτερες στην Αχαΐα (24%), και μικρότερες στην Αιτωλοακαρνανία (23,6%) και στην Ηλεία (9,6%). Το 5% περίπου της Αιτωλοακαρνανίας αποτελείται από εσωτερικά ύδατα κι εσωτερικές υγρές ζώνες, ενώ η Αχαΐα έχει το μεγαλύτερο ποσοστό βοσκοτόπων (1,53%). Η αστική οικοδόμηση είναι μεγαλύτερη στην Αχαΐα (2% περίπου) και μικρότερη στην Ηλεία (1,7%) (ΕΛΣΤΑΤ, 2010). Από τα παραπάνω αναδεικνύεται ο αγροτικός χαρακτήρας της ΠΔΕ, ιδιαίτερα των ΠΕ Αιτωλοακαρνανίας και Ηλείας, καθώς και ο περισσότερο αστικοποιημένος χαρακτήρας της Αχαΐας. Ακόμη, γίνεται αντιληπτή η σημαντικά μικρότερη δασοκάλυψη της δυτικής Ελλάδας (13,6%) σε σχέση με τον εθνικό μέσο (16,7%), ιδιαίτερα στην Ηλεία και στην Αχαΐα. Αναδεικνύεται, τέλος, η σημαντική εναλλαγή χρήσεων γης τόσο σε επίπεδο περιφερειακής ενότητας, όσο και συνολικά στην ΠΔΕ, γεγονός που επιτρέπει την ανάπτυξη καλλιεργειών



ποικίλου εύρους, συνεπώς τη διαφοροποίηση του καλαθιού προϊόντων που παράγει η ΠΔΕ προς περισσότερο κερδοφόρες καλλιέργειες από τις υπάρχουσες.

Η έκταση της γεωργικής γης και το ποσοστό της στην συνολική έκταση της ΠΕ Ηλείας είναι 1.264.460 στρέμματα. Οι αρδευόμενες εκτάσεις της γεωργικής γης ανέρχονται στο 45,4% για την ΠΕ Ηλείας, με συνεχώς βελτιούμενη αξιοποίηση του υδάτινου δυναμικού και των εγχειροβελτιωτικών έργων. Στην ΠΕ Ηλείας γεωργική γη υψηλής παραγωγικότητας συγκεντρώνεται κυρίως στην βόρεια παραλιακή ζώνη στις περιοχές Μανωλάδας, Βάρδα-Λεχαιών και Ανδραβίδας, στην δυτική ζώνη, στις περιοχές Κυλλήνης - Βαρθολομιού - Γαστούνης - Αμαλιάδας - Πύργου, στις κοιλάδες Πηνειού και Αλφειού και στην νότια παραλιακή ζώνη, στις περιοχές Κρέσταινας - Σαμικού - Ζαχάρω - Γιαννιτσοχωρίου. Την τελευταία κυρίως 10ετία παρουσιάζει αισθητή ανάπτυξη στην περιοχή μελέτης η βιολογική καλλιέργεια, η οποία στην Π.Ε. Ηλείας ανέρχεται σε 17.181,6 στρέμματα (ΠΠΧΣΑΑ, 2022).

Η έκταση της γεωργικής γης και το ποσοστό της στην συνολική έκταση της ΠΕ Αχαΐας είναι 936.770 στρέμματα. Οι αρδευόμενες εκτάσεις της γεωργικής γης ανέρχονται στο 36,9% για την ΠΕ Αχαΐας, με συνεχώς βελτιούμενη αξιοποίηση του υδάτινου δυναμικού και των εγχειροβελτιωτικών έργων. Στην Π.Ε. Αχαΐας, η γεωργική γη είναι ανεπτυγμένη και εντατική στην παραθαλάσσια πεδινή ζώνη και συγκεντρώνεται στην ΝΔ περιοχή Λάπας-Μετόχι-Λακόπετρα-Νιφοραίικα, στην περιοχή της Κάτω Αχαΐας και στη ζώνη Αίγιο-Διακοπτό, στην περίμετρο της Πάτρας μέχρι τον Ψαθόπυργο, αλλά και σε μικρότερες συγκεντρώσεις, στις περιοχές Λόγγου-Καμάρες και Ακράτας. Την τελευταία κυρίως 10ετία παρουσιάζει αισθητή ανάπτυξη στην περιοχή μελέτης η βιολογική καλλιέργεια, η οποία στην Π.Ε. Ηλείας ανέρχεται σε 14.652,6 στρέμματα. Στην ΠΕ Αχαΐας λειτουργούν: η ΒΙΠΕ Πατρών στην περιοχή Κάτω Αχαΐας με έκταση 4.050 στρέμματα (ΠΠΧΣΑΑ, 2022).

Τα δάση και οι δασικές εκτάσεις της περιοχής αποτελούν το 10% περίπου της συνολικής επιφάνειας της ΠΕ Ηλείας και το 22,6% της ΠΕ Αχαΐας. Η δασοκάλυψη μειώθηκε σημαντικά από τις καταστροφικές πυρκαγιές του 2007, κατά τις οποίες στην ΠΕ Ηλείας καταστράφηκαν 352.800 στρέμματα δασικών εκτάσεων. Η κτηνοτροφία ασκείται συμπληρωματικά με την γεωργία, περιορίζεται στις ορεινές και ημιορεινές περιοχές και έχει κατά κύριο λόγο εκτατικό χαρακτήρα, με μικρό αριθμό κτηνοτροφικών μονάδων. Στην Π.Ε. Αχαΐας οι υδατοκαλλιέργειες περιορίζονται στις λιμνοθάλασσες Καλογριάς και Μετόχι-Πρόκοπος, αλλά και μικρότερες μονάδες εκτροφής πέστροφας, σολωμού και χελιών στις περιοχές Καλαβρύτων, Ακράτας και Κασιϊκών. Στην Π.Ε. Ηλείας τα φυσικά ιχθυοτροφεία περιορίζονται στις λιμνοθάλασσες Κοτύχι και Βάρδα. Στην ΠΕ Αχαΐας οι ακτές του Κορινθιακού και του Πατραϊκού κόλπου παρουσιάζουν γραμμική ανάπτυξη παραθεριστικής κατοικίας και εσωτερικού τουρισμού των αστικών πληθυσμών του λεκανοπεδίου Αττικής και του πολεοδομικού συγκροτήματος Πατρών. Αντίθετα, στις δυτικές ακτές της, όπως και στις δυτικές ακτές της ΠΕ Ηλείας η σύσταση των επισκεπτών αφορά περισσότερο τον τουρισμό αλλοδαπών. Οι νοτιοδυτικές ακτές της ΠΕ Ηλείας είναι λιγότερο ανεπτυγμένες τουριστικά και ακόμα λιγότερο οι ακτές της ΠΕ Αιτωλοακαρνανίας, με εξαίρεση τις ακτές της Ναυπακτίας που χαρακτηρίζονται από μεγαλύτερη τουριστική ανάπτυξη, με αποτέλεσμα τη σύγκρουση χρήσεων τουρισμού με παραθεριστική κατοικία και γεωργία (ΠΠΧΣΑΑ, 2022).



Ιδιαίτερη αναφορά πρέπει να γίνει στο δάσος Θινών, το οποίο είναι ένα τεχνητό δάσος που εκτείνεται παραλιακά μέχρι τη Γλύφα. Η δημιουργία του ξεκίνησε στις αρχές της δεκαετίας του 1950. Στις περιοχές αυτές οι κάτοικοι αντιμετώπιζαν σοβαρό πρόβλημα από τη δράση των θινών που είχαν έκταση 13000 στρέμματα και κατέστρεφαν τις καλλιέργειές τους. Οι θίνες είχαν δημιουργηθεί στην παραλία του Ιονίου πελάγους έπειτα από την καταστροφή της δασικής βλάστησης που υπήρχε, οπότε η άμμος που με τη δράση του ανέμου μετακινείτο κατά το καλοκαίρι κάλυπτε τις εκτάσεις που συναντούσε, αφανίζοντας κάθε καλλιέργεια των κατοίκων. Οι κάτοικοι του Βαρθολομιού και αργότερα της Λυγιάς, ξεκίνησαν την δενδροφύτευση της περιοχής που σχηματίζονταν οι θίνες σε μια προσπάθεια σταθεροποίησής τους. Χρησιμοποιήθηκαν θάμνοι και δένδρα από ξενικά κυρίως είδη όπως κυανόφυλλη ακακία, ευκάλυπτος και διάφορα είδη πεύκης που είχαν βιολογικές ιδιότητες ικανές να αντιμετωπίσουν τις εξαιρετικά δυσμενείς συνθήκες του περιβάλλοντος των Θινών. Αλλά και μετά την επιλογή των κατάλληλων φυτών, το πρωτοποριακό αυτό εγχείρημα δεν ήταν εύκολο να πραγματοποιηθεί αφού οι δυνατοί άνεμοι απειλούσαν την ομαλή ανάπτυξη των μικρών δέντρων. Χρειάστηκε να τοποθετηθούν περιμετρικά των φυτών και κλαδοπλέγματα ώστε αυτά να προστατεύονται αποτελεσματικά.



## Αγροτική παραγωγή

Η Περιφέρεια Δυτικής Ελλάδας έχει περισσότερο αγροτικό χαρακτήρα σε σχέση με άλλες περιφέρειες. Ο πρωτογενής τομέας παραγωγής απασχολεί το 10% περίπου της περιφερειακής οικονομίας, έναντι 4% σε εθνικό επίπεδο. Αυτό οφείλεται σε μεγάλο βαθμό στον ιδιαίτερα έντονο αγροτικό χαρακτήρα των Περιφερειακών Ενοτήτων Αιτωλοακαρνανίας (14,5%) και Ηλείας (16,2%) (ΕΛΣΤΑΤ, 2017). Σε επίπεδο περιφέρειας, στον πρωτογενή τομέα λειτουργούν 50 χιλιάδες επιχειρήσεις, στις οποίες απασχολούνται 50 χιλιάδες σχεδόν άτομα. Έπειτα από πρόσφατη αλλαγή στη νομοθεσία, οι αγρότες θεωρούνται επαγγελματίες. Συνεπώς, στον αριθμό των 50 χιλιάδων επιχειρήσεων του πρωτογενή τομέα που λειτουργούν στην ΠΔΕ συμπεριλαμβάνονται τόσο αγρότες – ιδιοκτήτες μικρών εκμεταλλεύσεων, όσο και μεγάλοι παραγωγοί. Ο κύκλος εργασιών του τομέα για το 2017 ανήλθε στα 0,7 δις ευρώ, παρουσιάζοντας χαμηλότερο λόγο κύκλου εργασιών προς επιχείρηση σε σχέση με τον εθνικό μέσο. Αυτό μπορεί να οφείλεται στις μικρότερης έκτασης από τον εθνικό μέσο αγροτικές εκμεταλλεύσεις της ΠΔΕ.

Η Περιφέρεια Δυτικής Ελλάδας κατατάσσεται στην τέταρτη θέση μεταξύ των ελληνικών περιφερειών σε ό,τι αφορά τη φυτική παραγωγή, παράγοντας εισόδημα ύψους σχεδόν ενός δισεκατομμυρίου ευρώ. Τα σημαντικότερα φυτικά προϊόντα που παρήγαγε η ΠΔΕ το 2019 ήταν τα λαχανικά και σκαλιστικά φυτά (293,6 εκ. ευρώ), το ελαιόλαδο (270,3 εκ. ευρώ), τα φρούτα (165,4 εκ. ευρώ) και τα κτηνοτροφικά φυτά (140,5 εκ. ευρώ). Σε ό,τι αφορά τη ζωική παραγωγή, η ΠΔΕ το 2019 κατετάχθη τρίτη μεταξύ των ελληνικών περιφερειών, παράγοντας εισόδημα ύψους 284 περίπου εκατομμυρίων ευρώ. Στην ΠΔΕ παρήχθη εισόδημα ύψους 166,5 εκ. ευρώ από την εκμετάλλευση κι εκτροφή ζώων, καθώς και εισόδημα ύψους 117,6 εκ. ευρώ από την



παραγωγή και διάθεση ζωικών προϊόντων. Το συνολικά παραγόμενο εισόδημα από τη φυτική και ζωική παραγωγή στην ΠΔΕ για το 2019 ανήλθε στα 1,312 δισεκατομμύρια ευρώ.



## Εξαγωγές

Οι ελληνικές επιχειρήσεις έχουν στην πλειοψηφία τους ενστερνιστεί τα οφέλη της εξωστρέφειας κι επενδύουν στη διεθνοποίηση της δραστηριότητάς τους, όπως δείχνει η αυξητική τάση των εξαγωγών σε εθνικό και περιφερειακό επίπεδο. Κατά το διάστημα 2014 – 2018 σημειώθηκε αύξηση εξαγωγών από τις επιχειρήσεις της ΠΔΕ κατά 4,9%, χωρίς να λαμβάνονται υπόψη οι εξαγωγές ορυκτών. Οι επιχειρήσεις της ΠΔΕ εξάγουν κατά κύριο λόγο τρόφιμα (71,4%), ποτά και καπνά (7,8%), μέταλλα (6,3%), χημικά και πλαστικά (6,2%), και μη μεταλλικά ορυκτά (3,4%). Οι δέκα σημαντικότεροι προορισμοί εξαγωγών των επιχειρήσεων της ΠΔΕ είναι η Ιταλία (26%), Γερμανία (10,8%), ΗΠΑ (9,2%), Βουλγαρία (8,4%), Ηνωμένο Βασίλειο (4,3%), Ρουμανία (3,9%), Κύπρος (2,9%), Αυστραλία (2,5%), Ολλανδία (2,4%) και Ισπανία (2,3%) (ΙΕΕΣ/ΣΕΒΕ, 2019). Στους Δήμους Δυτικής Αχαΐας, Ανδραβίδας – Κυλλήνης και Πηνειού δραστηριοποιείται σημαντικός αριθμός μεταποιητικών επιχειρήσεων οι οποίες έχουν εξαγωγική δραστηριότητα, ενώ σημαντικά είναι και τα περιθώρια αύξησης εξαγωγών των τοπικά παραγόμενων αγροτικών προϊόντων.



## Τουρισμός

Στην Περιφερειακή Ενότητα Ηλείας λειτουργούν συνολικά 86 ξενοδοχειακές μονάδες, από τις οποίες το 15,1% είναι τεσσάρων αστέρων και το 4,6% είναι πέντε αστέρων. Στην Περιφερειακή Ενότητα Αχαΐας λειτουργούν συνολικά 108 ξενοδοχειακές μονάδες, από τις οποίες το 37,8% είναι τριών αστέρων ενώ μόνο δύο είναι υποδομές φιλοξενίας 5 αστέρων.

Στο Δήμο Δυτικής Αχαΐας συνολικά λειτουργούν 14 ξενοδοχειακές μονάδες εκ των οποίων λειτουργούν 5 ξενοδοχειακές υποδομές 4 αστέρων (Ξενοδοχειακό Επιμελητήριο Ελλάδος, 2022). Στον Δήμο Δυτικής Αχαΐας ο αριθμός των αφίξεων στα καταλύματα ξενοδοχειακού τύπου κατά το 2019 ανήλθε σε 31.965, ενώ ο αριθμός των διανυκτερεύσεων σε 192.556. Στο Δήμο Πηνειού συνολικά λειτουργούν 10 ξενοδοχειακές μονάδες (Ξενοδοχειακό Επιμελητήριο Ελλάδος). Στον Δήμο Πηνειού ο αριθμός των αφίξεων στα καταλύματα ξενοδοχειακού τύπου κατά το 2019 ανήλθε σε 9.274, ενώ ο αριθμός των διανυκτερεύσεων σε 37.930. Στο Δήμο Ανδραβίδας - Κυλλήνης συνολικά λειτουργούν 10 ξενοδοχειακές μονάδες (Ξενοδοχειακό Επιμελητήριο Ελλάδος). Στον Δήμο Ανδραβίδας - Κυλλήνης ο αριθμός των αφίξεων στα καταλύματα ξενοδοχειακού τύπου κατά το 2019 ανήλθε σε 58.800, ενώ ο αριθμός των διανυκτερεύσεων σε 361.968. Οι αριθμοί αυτοί είναι αρκετά χαμηλοί συγκριτικά με τις συνολικές αφίξεις και διανυκτερεύσεις σε αντίστοιχου πληθυσμιακού μεγέθους Δήμους ανά την Ελλάδα, προσδίδοντας στην περιοχή χαρακτήρα «περάσματος» ή «σύντομης παραμονής» (ΕΛΣΤΑΤ, 2019). Οι ευρύτερες περιοχές των τριών αυτών όμορων Δήμων διαθέτουν ιδιαίτερη φυσική



ομορφιά και πλούσια τοπική πολιτιστική κληρονομιά, εφόδια ικανά να αναδείξουν τους Δήμους σε προορισμό με ετήσια κινητικότητα επισκεπτών. Η ανάπτυξη του τοπικού τουριστικού προϊόντος περιορίζεται ωστόσο από τις ανεπαρκείς τουριστικές υποδομές και την ανεπαρκή προβολή του προσφερόμενου τουριστικού προϊόντος των περιοχών.

Ο συνδυασμός ορεινών και ημιορεινών χωριών, ποταμών και λιμνών δημιουργούν προϋποθέσεις για την ανάπτυξη ορεινού τουρισμού, φυσιολατρικού τουρισμού, τουρισμού παρατήρησης πτηνών και αγροτουρισμού όλο το έτος. Επιπρόσθετα, μεγάλη προοπτική ανάπτυξης παρουσιάζει ο αγροδιατροφικός και φυσιολατρικός τουρισμός, που μπορεί να επιτευχθεί με την αξιοποίηση των διαθέσιμων φυσικών στοιχείων σε συνδυασμό με την δημιουργία ήπιων και περιβαλλοντικά φιλικών υποδομών. Ο θρησκευτικός, ο περιπατητικός, ο αλιευτικός, ο αρχαιολογικός, ο γαστρονομικός, ο οινικός και πολλά άλλα είδη εναλλακτικών μορφών τουρισμού δύναται να αναπτυχθούν στις ευρύτερες περιοχές μέσω της αξιοποίησης των ακόλουθων σημείων ενδιαφέροντος σε συνδυασμό με τα γεωμορφολογικά χαρακτηριστικά των περιοχών των Δήμων (παραλίμνιο μέτωπο, ορεινός όγκος, πεδιάδες και σημαντικούς βιότοπους που κατέχουν τονίζοντας την οικολογική αξία των περιοχών):

- 6 σημεία αρχαιολογικού ενδιαφέροντος,
- 8 σημεία πολιτιστικού ενδιαφέροντος,
- 25 σημεία θρησκευτικού ενδιαφέροντος,
- 9 σημεία φυσικού πλούτου.

Η διαφοροποίηση του τοπικού τουριστικού προϊόντος αποτελεί βασική συνιστώσα για την ενίσχυση της αναπτυξιακής δυναμικής των Δήμων. Οι τρεις Δήμοι έχουν ήδη προβεί σε δράσεις προς αυτήν την κατεύθυνση (πχ. έκδοση οδηγών επισκεπτών), ωστόσο απαιτούνται επιπλέον βήματα και συνεχής προσπάθεια για να καταστεί η ευρύτερη περιοχή του εκάστοτε Δήμου δυναμικός και μόνιμος πόλος έλξης τουριστικού ρεύματος και επισκεψιμότητας στο πρότυπο άλλων δήμων με παρόμοια χαρακτηριστικά, όπως για παράδειγμα ο Δήμος Βόλβης και ο Δήμος Ιωαννιτών. Ένας από τους σημαντικότερους λόγους για τους οποίους οι Δήμοι χαρακτηρίζονται από περιορισμένη τουριστική ανάπτυξη είναι η έλλειψη συστηματικού προγραμματισμού προώθησης και συντήρησης τόσο των φυσικών πλεονεκτημάτων των περιοχών, όσο και των σημείων και εθίμων με ιδιαίτερο πολιτισμικό και πολιτιστικό ενδιαφέρον.

Η επένδυση στο ανεκμετάλλετο τουριστικό δυναμικό των Δήμων πρέπει να έχει ως στόχο την ήπια και βιώσιμη εκμετάλλευση των φυσικών πλεονεκτημάτων και την εξάλειψη των αδυναμιών. Η ανάπτυξη του τουρισμού δημιουργεί άμεσες συνέργειες με τη αγροτική οικονομία και θα επηρεάσει θετικά τα εισοδήματα και την ποιότητα ζωής των κατοίκων. Ο τουρισμός είναι ο δυναμικότερος και ανταγωνιστικότερος κλάδος της ελληνικής οικονομίας σε διεθνές επίπεδο, ενώ εκτιμάται ότι παρουσιάζει σημαντικές δυνατότητες περαιτέρω ανάπτυξης στην τρέχουσα δεκαετία.



## Πολιτισμός

Ένα σημαντικό πλεονέκτημα των τριών Δήμων είναι η πολιτιστική κληρονομιά τους, κυρίως οι πολιτιστικές δραστηριότητες και πρωτοβουλίες που λαμβάνουν χώρα συχνά, ιδιαίτερα στο Δήμο Δυτικής Αχαΐας και στο Δήμο Πηνειού. Όπως αναφέρθηκε προηγουμένως, η περιοχή των Δήμων διαθέτουν αρκετά σημεία ενδιαφέροντος. Η λιμνοθάλασσα Κοτύχι, σημείο πολιτιστικής κληρονομιάς χαρακτηρισμένη ως φυσικός παράδεισος στο Δήμο Δυτικής Αχαΐας, τα Λαογραφικά Μουσεία στο Βαρθολομιό, στη Αγία Μαύρα και στη Γλύφα του Δήμου Πηνειού, αλλά και τα μνημεία σύγχρονου πολιτισμού όπως το Κάστρο Κυλλήνης (Χλεμούτσι) και η είναι μερικά από τα αξιοθέατα που μπορούν να συμβάλλουν στο τουριστικό προϊόν του Δήμου.

Παράλληλα, η δραστηριοποίηση σημαντικού αριθμού πολιτιστικών κι επιμορφωτικών φορέων συμβάλλει στην παραγωγή αξιόλογου σύγχρονου πολιτιστικού προϊόντος που μπορεί να αποτελέσει πόλο έλξης επισκεπτών. Επιπρόσθετα, οι πλούσιες πεδιάδες και ο πρωτογενής τομέας παραγωγής, αποτελούν βασικές συνιστώσες για την παραγωγή ποιοτικών και ανταγωνιστικών προϊόντων ικανά να αναβαθμίσουν το γαστρονομικό και πολιτιστικό προφίλ των Δήμων, δίνοντας έμφαση στη διασύνδεση του αγροδιατροφικού τομέα με τον πολιτισμό και τον τουρισμό. Υποκατηγορία του πολιτισμικού τουρισμού αποτελεί ο γαστρονομικός τουρισμός ως μορφή τουριστικής δραστηριότητας αναψυχής, στην οποία οι επισκέπτες σχεδιάζουν τα ταξίδια τους με στόχο να γευτούν την αυθεντική τοπική κουζίνα ή να συμμετέχουν σε δραστηριότητες αναψυχής σχετικές με τη γαστρονομία, εμβαθύνοντας παράλληλα στην ιστορία και τις παραδόσεις του προορισμού, στον τρόπο ζωής, την κουλτούρα, την τοπική παράδοση και την εθνική ταυτότητα των προϊόντων.

Η οργάνωση του φεστιβάλ Δυτικής Αχαΐας, η αναβάθμιση του Φεστιβάλ Ανδραβίδας - Κυλλήνης και η ανάδειξη της Ιππικής Έκθεσης του Δήμου Ανδραβίδας - Κυλλήνης, που λαμβάνει χώρα πολλές δεκαετίες στο Δήμο, αποτελούν σημαντικές παραμέτρους που αναμένεται να ενισχύσουν το πολιτιστικό προϊόν της περιοχής.

Ο Δήμος Πηνειού διαθέτει επίσης σημαντικά μνημεία τα οποία δεν έχουν αναδειχθεί και προβληθεί στο βαθμό που θα έπρεπε. Το σημαντικότερο είναι η Παναγία η Καθολική, Βυζαντινός Ναός στην πόλη της Γαστούνης, στην οποία έχουν γίνει εργασίες ανασύλωσης. Ο Δήμος Πηνειού διαθέτει σημαντικά ιστορικά μνημεία, όπως η Παναγία η Καθολική, η Ιερά Μονή Αγίου Νικολάου στα Καβάσιλα, η Ι. Μονή Αγ. Ελεούσας στη Λυγιά, τα οποία πρέπει να αναδειχθούν για να αξιοποιηθούν τουριστικά με τις νέες μορφές τουρισμού που σήμερα ευδοκούν (θρησκευτικός, περιπατητικός, αγροτουρισμός κ.λπ.). Υπάρχει γενικότερα ελλιπής προβολή και διαφήμιση των μνημείων της περιοχής. Το μεγαλύτερο βέβαια συγκριτικό πλεονέκτημα του δήμου είναι οι μαγικές παραλίες του μεταξύ των οποίων αυτές της Γλύφας, του Αρκουδίου, των Θινών, των Καλυβίων της Μπούκας και του Παλαιοχωρίου. Αξίζει να σημειωθεί ότι πλησίον του Δήμου βρίσκονται τα λασπόλουτρα στο Λίτζι που δέχονται κάθε χρόνο μεγάλο αριθμό επισκεπτών. Ένα σημαντικό πολιτιστικό γεγονός στο Δήμο Πηνειού αποτελεί το «Φεστιβάλ Δήμου Πηνειού» στο ανοικτό θέατρο Καβασιλών το οποίο έχει γίνει



θεσμός και έχει ξεκινήσει από το 2013 και υλοποιείται κάθε χρόνο (το 12ο Φεστιβάλ οργανώνεται εντός του καλοκαιριού του 2024) όπου φιλοξενεί θεατρικές παραστάσεις και μουσικές συναυλίες. Το «Φεστιβάλ Δήμου Πηνειού» εκτός του ότι ενισχύει πολιτιστικά το Δήμο, τον ενισχύει και τουριστικά.



### Ενεργειακό δυναμικό

Οι ανανεώσιμες πηγές ενέργειας (ΑΠΕ) είναι μορφές εκμεταλλεύσιμης ενέργειας που προέρχονται από διάφορες φυσικές διαδικασίες, όπως ο άνεμος, η γεωθερμία, η κυκλοφορία του νερού και άλλες. Συγκεκριμένα σύμφωνα με την οδηγία 2009/28/EK του Ευρωπαϊκού Κοινοβουλίου, ως ενέργεια από ανανεώσιμες μη ορυκτές πηγές θεωρείται η αιολική, ηλιακή, αεροθερμική, γεωθερμική, υδροθερμική και ενέργεια των ωκεανών, υδροηλεκτρική, από βιομάζα, από τα εκλυόμενα στους χώρους υγειονομικής ταφής αέρια, από αέρια μονάδων επεξεργασίας λυμάτων και από βιοαέρια. Η αντικατάσταση των μη ανανεώσιμων πόρων για τη παραγωγή ενέργειας μέσω της υιοθέτησης ήπιων μορφών ενέργειας (αιολική, ηλιακή κ.α.) συμβάλλει στη βιωσιμότητα του περιβάλλοντος και στην ενίσχυση της απασχολησιμότητας. Αποτελεί σημαντική πρόκληση για το σύνολο των ελληνικών Δήμων (ΥΠΕΚΑ, 2020). Η περιοχή παρέμβασης εκτείνεται σε μια περιοχή όπου διακρίνεται για τον πλούτο των φυσικών πόρων που διαθέτει για την παραγωγή ΑΠΕ. Στην περιοχή υπάρχουν ή αναπτύσσονται μονάδες φωτοβολταϊκών. Δήμοι και επιχειρήσεις της περιοχής έχουν ήδη προχωρήσει στην ίδρυση Ενεργειακών Κοινοτήτων.

#### 3.1.2.5 Κοινωνία



### Ποιότητα περιβάλλοντος & ανακύκλωση

Η ποιότητα ζωής των πολιτών μιας περιοχής συνδέεται άρρηκτα με την προστασία και ανάδειξη του φυσικού περιβάλλοντος της περιοχής αυτής. Την ευρύτερη περιοχή απασχολούν αρκετά περιβαλλοντικά ζητήματα, όπως (ΠΕΣΚΑ, 2020):

- Η ποιοτική υποβάθμιση του οικοσυστήματος της τεχνητής λίμνης Πηνειού και του φυσικού της πλούτου λόγω της ανεξέλεγκτης εναπόθεσης απορριμμάτων, λυμάτων, λιπασμάτων και φυτοφαρμάκων,
- Η προστασία της περιοχής του δέλτα Πηνειού,
- Ο περιορισμός του φυσικού πλούτου από το παράνομο και εντατικό κυνήγι,
- Η διάχυση λυμάτων στον υδροφόρο ορίζοντα και σε κανάλια ύδρευσης έχει καταστήσει πολλές πηγές ακατάλληλες για χρήση,
- Η τακτική εκκένωσης βόθρων στην ύπαιθρο συνιστά κίνδυνο για τη δημόσια υγεία και πηγή περιβαλλοντικής ρύπανσης,
- Μη ορθολογιστική χρήση φυτοφαρμάκων.



Η ποιότητα του αέρα στην περιοχή βαίνει συνεχώς βελτιούμενη από το 2015, σύμφωνα με στοιχεία του ΟΟΣΑ για την μόλυνση του αέρα (PM2.5 – μέσος όρος  $\mu\text{g}/\text{m}^3$ ). Το 2015 ανιχνεύονταν κατά μέσο όρο 14,18  $\mu\text{g}/\text{m}^3$  στην περιοχή, κατατάσσοντάς την στο μέσο των περιοχών του ΟΟΣΑ για τις οποίες τηρούνται σχετικά δεδομένα. Το 2019 ανιχνεύθηκαν κατά μέσο όρο 9,89  $\mu\text{g}/\text{m}^3$  στην περιοχή, φέρνοντάς την στην ομάδα περιοχών χαμηλού κινδύνου επιβάρυνσης της καθημερινότητας των πολιτών από τη μόλυνση του αέρα (ΟΟΣΑ – Regions and Cities Atlas, 2021).

Η διαχείριση των απορριμμάτων ήταν ιδιαίτερα προβληματική μέχρι και το πρόσφατο παρελθόν, ωστόσο βρίσκεται πλέον σε λειτουργία εργοστάσιο διαχείρισης που θα εξυπηρετεί τους Δήμους της περιοχής παρέμβασης. Στο πλαίσιο της ανακύκλωσης λαμβάνει χώρα το σύστημα μπλε κάδων. Παρά το γεγονός ότι το ποσοστό της ανακύκλωσης είναι αρκετά μεγαλύτερο συγκριτικά με παλαιότερα έτη, χαρακτηριστικά το 2015 η ανακύκλωση άγγιξε μόλις το 4%, ο αριθμός των κάδων και οι υπηρεσίες – υποδομές συλλογής των υλικών χρήζουν εντατικής ενίσχυσης (ΗΜΑ, 2015-2020).

Ο Δήμος Πηνειού, μέσω της υπηρεσίας καθαριότητας, συλλέγει και μεταφέρει τα Αστικά Στερεά Απόβλητα (ΑΣΑ) με ιδιόκτητα απορριμματοφόρα στο εργοστάσιο επεξεργασίας απορριμμάτων (ΜΕΑ) στην θέση Τριανταφυλλιά του Δήμου Ήλιδας. Σε συνεργασία με την ΕΕΤΑΑ λειτουργεί πρόγραμμα ανακύκλωσης σε όλες τις Κοινότητες καθώς έχει εξασφαλιστεί όχημα συλλογής και κάδοι μπλε ανακυκλώσιμων. Επιπλέον ο Δήμος Πηνειού στα πλαίσια της ορθολογικής διαχείρισης των απορριμμάτων έχει καταρτίσει Τοπικό Σχέδιο Διαχείρισης ΑΣΑ το οποίο και εφαρμόζει. Τελικός στόχος του Δήμου Πηνειού με την πράξη « ΧΩΡΙΣΤΗ ΣΥΛΛΟΓΗ ΚΑΙ ΜΕΤΑΦΟΡΑ ΠΡΟΔΙΑΛΕΓΜΕΝΩΝ ΚΑΙ ΠΡΑΣΙΝΩΝ ΒΙΟΑΠΟΒΛΗΤΩΝ ΔΗΜΟΥ ΠΗΝΕΙΟΥ», συνολικού προϋπολογισμού 370.570,00€, στο Ε.Π. «Υποδομές Μεταφορών, Περιβάλλον και Αειφόρος Ανάπτυξη 2014-2020», που ολοκλήρωσε είναι η Ανάπτυξη ενός συστήματος Διαλογή στην Πηγή βιοαποβλήτων (καφέ κάδος) και οικιακή κομποστοποίησης που θα συμβάλει στην επέκταση της ανακύκλωσης, στη μεγιστοποίηση της ανάκτησης χρήσιμων υλικών και στην ελαχιστοποίηση της παραγωγής των υπολειμματικών σύμμεικτων ΑΣΑ που οδηγούνται στην Μονάδα Επεξεργασίας Αποβλήτων στην Τριανταφυλλιά Ν. Ηλείας και ακολούθως στο ΧΥΤΥ. Με την συγκεκριμένη πράξη πέτυχε την προμήθεια του απαραίτητου εξοπλισμού, για την ανάπτυξη και βιώσιμη διαχείριση προγραμμάτων χωριστής συλλογής των αστικών βιοαποβλήτων του Δήμου και έχει ξεκινήσει τις διαδικασίες στην ευαισθητοποίηση και ενημέρωση των πολιτών για τη συμμετοχή τους στην ορθή εφαρμογή συστημάτων χωριστής συλλογής βιοαποβλήτων και την οικιακή κομποστοποίηση. Επιπρόσθετα η δημιουργία Πράσινου σημείου αποτελεί μία από τις προτεραιότητές του.



### Ευπαθείς ομάδες & ομάδες σε αποκλεισμό

Το 41% περίπου του πληθυσμού της Δυτικής Ελλάδας αντιμετώπιζε το 2019 κίνδυνο φτώχειας ή κοινωνικού αποκλεισμού, φέρνοντας έτσι την ΠΔΕ στην τελευταία θέση μεταξύ των ελληνικών περιφερειών. Το 25,6% του πληθυσμού αντιμετώπιζε σοβαρή στέρηση υλικών αγαθών



αντίστοιχα, ποσοστό επίσης υψηλότερο μεταξύ των ελληνικών περιφερειών (EUROSTAT, 2019). Η απασχόληση των γυναικών και των νέων αποτελεί πρόκληση για την περιφερειακή και τις τοπικές κοινωνίες, φαινόμενο που χαρακτηρίζει διαχρονικά το σύνολο της περιφέρειας Δυτικής Ελλάδας. Συνεπώς, το ποσοστό πληθυσμού που κινδυνεύει με κοινωνικό αποκλεισμό είναι πιθανά σημαντικό. Οι παραπάνω παρατηρήσεις αποτελούν ισχυρή σύσταση για αφενός την ενδυνάμωση του δικτύου παρεχόμενων κοινωνικών – προνοιακών υπηρεσιών, καθώς και υπηρεσιών υγείας και φροντίδας, αφετέρου για την ενίσχυση της ποιότητας των παρεχόμενων ανωτέρω υπηρεσιών σε επίπεδο δήμου, περιφερειακής ενότητας και περιφέρειας συνολικά (INE – ΓΣΕΕ, 2019).

Η πανδημία Covid-19 ανέδειξε νέες ευάλωτες κοινωνικές ομάδες σε εθνικό επίπεδο, με χαρακτηριστικότερο παράδειγμα τις οικογένειες χωρίς ικανό εξοπλισμό, πρόσβαση στο διαδίκτυο και δεξιότητες πληροφορικής, οι οποίες που δεν μπορούσαν να εξασφαλίσουν την ομαλή εξ' αποστάσεως παρακολούθηση μαθημάτων των νεότερων μελών τους. Δύο ακόμη ευάλωτες κοινωνικές ομάδες που ανέδειξε η πανδημία ήταν αυτές των πολιτών με μειωμένη πρόσβαση σε κοινωνικές υπηρεσίες και υπηρεσίες πρωτοβάθμιας φροντίδας λόγω γεωγραφικής απόστασης από τις κοντινότερες σχετικές δομές, καθώς και αυτές συμπολιτών που υπέστησαν σημαντική επιβάρυνση της ψυχικής τους υγείας. Οι Δήμοι της χώρας, ως φορείς παροχής κοινωνικής πρόνοιας και φροντίδας, αντιμετωπίζουν πλέον την πρόκληση δημιουργίας υπηρεσιών που θα μπορούν να εξυπηρετούν και τις νέες αυτές ευάλωτες ομάδες πληθυσμού (WHO, 2021 & ΚΕΔΕ, 2021).



### Δομές και υπηρεσίες υγείας και πρόνοιας

Από το 2020 μέχρι το 2022, οι δομές υγείας, φροντίδας και πρόνοιας της περιοχής ήρθαν αντιμέτωπες με μια διπλή πρόκληση: αφενός κλήθηκαν να ικανοποιήσουν τις πάγιες ανάγκες των δημοτών για υπηρεσίες υγείας και πρόνοιας, αφετέρου κλήθηκαν να συμβάλλουν τα μέγιστα για την αντιμετώπιση διαδοχικών ξεσπασμάτων της πανδημίας κορωνοϊού. Στην Περιφέρεια Δυτικής Ελλάδας λειτουργούν 11 νοσοκομειακές μονάδες, από τις οποίες 3 χωροθετούνται στην Ηλεία και 6 στην Αχαΐα. Λειτουργούν επίσης 29 κέντρα υγείας, εκ των οποίων τα 7 χωροθετούνται στην Ηλεία και τα 9 στην Αχαΐα. Σε ό,τι αφορά την πρωτοβάθμια περίθαλψη, στην Ηλεία λειτουργούν 42 περιφερειακά ιατρεία και μία τοπική μονάδα υγείας, ενώ στην Αχαΐα λειτουργούν 43 περιφερειακά ιατρεία και 9 τοπικές μονάδες υγείας (6<sup>η</sup> ΥΠΕ, 2023).



### Κοινότητες Ρομά

Στην Ελλάδα ζουν περίπου 250 χιλιάδες Ρομά, αποτελώντας το 2,5% περίπου του πληθυσμού της χώρας. Στην περιοχή παρέμβασης, αρκετές οικογένειες εντοπίζονται στην ευρύτερη περιοχή της Δυτικής Αχαιίας και του Πηνειού. Οι κοινότητες Ρομά διαβιούν σε συνθήκες με περιορισμένες εγκαταστάσεις υγιεινής και με μεγάλη κοινωνική επισφάλεια, λόγω της μειωμένης αποτελεσματικότητας της κρατικής μέριμνας για τη κοινωνική αφομοίωση των



Ρομά. Τα μέλη της κοινότητας είναι αντιμέτωπα με το φάσμα του κοινωνικού αποκλεισμού από τις κοινωνικές δραστηριότητες της περιοχής. Στους Δήμους Δυτικής Αχαΐας και Πηνειού λειτουργεί Κέντρο Κοινότητας με Παράρτημα Ρομά, με σκοπό την ενίσχυση της ένταξης της συγκεκριμένης κοινωνικής ομάδας (ΠΔΕ, 2023).

Τα ανωτέρω αποτυπώνονται σε σημαντικό αριθμό μελετών και προγραμμάτων, που αναδεικνύουν, μέσα από στατιστικά καταγεγραμμένα δεδομένα, σημαντικό αριθμό περιπτώσεων αποκλεισμού μελών της κοινότητας από την αγορά εργασίας, την εκπαίδευση και την κοινωνική ζωή περιοχών της Δυτικής Ελλάδας. Ενδεικτικό είναι πως, σύμφωνα με έρευνα του Περιφερειακού Παρατηρητηρίου για τα προβλήματα των Ρομά (2023), Οι Ρομά της περιοχής δεν θεωρούνται απαραίτητα περισσότερο παραβατικοί από τον υπόλοιπο πληθυσμό και δεν αντιμετωπίζονται κατ' ανάγκη με καχυποψία και διάθεση αποκλεισμού από τις γεινιάζουσες κοινότητες. Επιπλέον φαίνεται να έχουν σχετικά εύκολη πρόσβαση σε υπηρεσίες υγείας και κοινωνικής πρόνοιας, ενώ επισκέπτονται τα Κέντρα Κοινότητας για θέματα σχετικά με επιδόματα και οικονομική ενίσχυση. Από την άλλη πλευρά δεν εντάσσονται εύκολα στο εκπαιδευτικό σύστημα, ενώ παρατηρείται έντονο το φαινόμενο της σχολικής διαρροής. Επιπλέον δεν δείχνουν το αναμενόμενο ενδιαφέρον για προγράμματα υποστήριξης της μαθησιακής διαδικασίας αλλά ούτε και για προγράμματα εύρεσης εργασίας και βελτίωσης δεξιοτήτων (ΠΠΚΕ-ΠΔΕ, 2023).



### Προστατευόμενες περιοχές

Στη συνέχεια παρουσιάζονται στοιχεία σχετικά με τις προστατευόμενες περιοχές του Δικτύου Natura 2000, οι οποίες είτε βρίσκονται εντός των ορίων της περιοχής παρέμβασης, είτε διαδραματίζουν σημαντικό ρόλο για το οικοσύστημα της περιοχής παρέμβασης. Το Δίκτυο Natura 2000 αποτελεί ένα Ευρωπαϊκό Οικολογικό Δίκτυο περιοχών, οι οποίες φιλοξενούν φυσικούς τύπους οικοτόπων και οικοτόπους ειδών που είναι σημαντικοί σε ευρωπαϊκό επίπεδο. Η Ελλάδα έχει χαρακτηρίσει σήμερα 202 Ζώνες Ειδικής Προστασίας (ΖΕΠ) και 241 Τόπους Κοινοτικής Σημασίας (ΤΚΣ) ή Ειδικές Ζώνες Διαχείρισης (ΕΖΔ). Οι κατάλογοι αυτοί παρουσιάζουν μεταξύ τους επικαλύψεις όσον αφορά τις εκτάσεις τους.

Ένα τμήμα του Δήμου Πηνειού, που περιλαμβάνει την περιοχή των εκβολών του ποταμού Πηνειού, εντάσσονται στον επιστημονικό κατάλογο του Δικτύου ΦΥΣΗ 2000, με κωδικό τόπου GR2330003 (οδηγία 92/43/ΕΟΚ) και ονομασία: «Εκβολές (Δέλτα) Πηνειού». Η περιοχή εκτείνεται σε συνολική έκταση 400 στρεμμάτων με μηδενικό υψόμετρο. Μέχρι στιγμής δεν έχουν θεσμοθετηθεί στο Δήμο Πηνειού περιοχές που χαρακτηρίζονται ως α) Αισθητικά Δάση, είναι τα τοπία που παρουσιάζουν ιδιαίτερη αισθητική – υγιεινή και τουριστική σημασία και επιβάλλεται η προστασία της χλωρίδας, της πανίδας και του ιδιαίτερου φυσικού κάλους. β) Διατηρητέα μνημεία φύσης, εκτάσεις με ιδιαίτερη παλαιοντολογική, γεωμορφολογική και ιστορική σημασία καθώς και μεμονωμένα δένδρα ή συστάδες δένδρων και σπάνια φυτών. γ) Τοπία ιδιαίτερου φυσικού κάλους, περιοχές με μεγάλη αισθητική και πολιτιστική αξία πρόσφορες για αναψυχή του κοινού, οι οποίες συμβάλλουν στην προστασία και



αποδοτικότητα των φυσικών πόρων λόγω των ιδιαίτερων φυσικών και ανθρωπογενών χαρακτηριστικών .

Περιοχές Natura εντός των ορίων της περιοχής παρέμβασης		
Κωδικός	Όνομασία	Έκταση (km <sup>2</sup> )
GR2320001	ΕΖΔ: Λιμνοθάλασσα Καλόγριας, Δάσος Στροφυλιάς και Έλος Λάμιας, Άραξος	35,339
GR2320011	ΖΕΠ: Υγρότοποι Καλόγριας – Λάμιας και Δάσος Στροφυλιάς	65,662
GR2330003	ΕΖΔ: Εκβολές (Δέλτα) Πηνειού	9,038
GR2330005	ΕΖΔ: Θίνες και παραλιακό δάσος Ζαχάρως, Λίμνη Καϊάφα, Στροφυλιά, Κακόβατος	32,742
GR2330006	ΕΖΔ: Λιμνοθάλασσα Κοτύχι, Βρίνια	13,146
GR2330007	ΕΖΔ: Παράκτια θαλάσσια ζώνη από Ακρ. Κυλλήνη έως Τούμπι - Καλόγρια	131,664
GR2330008	ΕΖΔ: Θαλάσσια Περιοχή Κόλπου Κυπαρισσίας: Ακρ. Κατάκολο - Κυπαρισσία	110,422
GR2330009	ΖΕΠ: Λιμνοθάλασσα Κοτύχι – Αλυκή Λεχαιών	23,378
GR2330002	ΕΖΔ-ΖΕΠ: Οροπέδιο Φολόης	9,741

### 3.1.3 Σύνοψη υφιστάμενων στρατηγικών και πολιτικών που επηρεάζουν την περιοχή

Η περιοχή εφαρμογής εντάσσεται στο **Περιφερειακό Χωροταξικό Πλαίσιο** κι επηρεάζεται από τις στρατηγικές του κατευθύνσεις. Πιο συγκεκριμένα, η πολιτική που ακολουθείται στην προτεινόμενη διάρθρωση και ιεράρχηση του οικιστικού δικτύου βασίζεται στις αρχές της βιώσιμης ανάπτυξης, της εδαφικής συνοχής, της ισόρροπης ανταγωνιστικότητας και της πολυκεντρικότητας. Επιπλέον, λαμβάνονται υπόψη οι αναπτυξιακές υποδομές, οι πόλοι, τα κέντρα, οι άξονες ανάπτυξης και οι ενότητες που αυτά συγκροτούν. Οι χρήσεις γης καθορίζονται εν πολλοίς με την έγκριση των **Γενικών/ Τοπικών Πολεοδομικών Σχεδίων**. Οι ΔΚ Γαστούνης, Βαρθολομιού και Τραγανού έχουν εγκεκριμένο ΓΠΣ. Βρίσκεται σε εξέλιξη το ΤΠΣ της Κάτω Αχαιίας, μέσω του αντίστοιχου προγράμματος «Κ. Δοξιάδης». Το 2021 εγκρίθηκε επίσης το Ειδικό Πολεοδομικό Σχέδιο (ΕΠΣ) της Περιφερειακής Ενότητας Ηλείας, το οποίο αφορά και τους Δήμους Ανδραβίδας - Κυλλήνης (ΔΕ ΛΕΧΑΙΝΩΝ, ΑΝΔΡΑΒΙΔΑΣ, ΒΟΥΠΡΑΣΙΑΣ, ΚΑΣΤΡΟΥ ΚΥΛΛΗΝΗΣ) και Πηνειού (ΔΕ ΓΑΣΤΟΥΝΗΣ, ΒΑΡΘΟΛΟΜΙΟΥ) όπου εκπονείται και το ΤΠΣ του Δήμου Πηνειού (ΔΕ Τραγανού, Γαστούνης) όπου έχει υπογραφεί Σύμβαση μεταξύ Τεχνικού Επιμελητηρίου Ελλάδας και Αναδόχου από 14-09-2023. Η ευρύτερη περιοχή της Δυτικής Αχαιίας και της βόρειας Ηλείας αποτελούν τμήμα ενοτήτων με έμφαση στην ανάπτυξη εταιρικής σχέσης μεταξύ πόλης και υπαίθρου, στην ανάπτυξη της εξωστρέφειας, στην προστασία και ανάδειξη της γης και των πόρων, στη ρύθμιση των περιβαλλοντικών και άλλων πιέσεων, στην επίτευξη ικανοποιητικής κατάστασης διατήρησης των ειδών και των τύπων οικοτόπων, καθώς και στην υλοποίηση δράσεων για την αντιμετώπιση της κλιματικής αλλαγής.

Στο **Περιφερειακό Σχέδιο για την προσαρμογή στην Κλιματική Αλλαγή** Δυτικής Ελλάδας ορίζονται ως βασικοί στόχοι η συστηματοποίηση και βελτίωση της διαδικασίας λήψης (βραχυχρόνιων και μακροχρόνιων) αποφάσεων σχετικών με την προσαρμογή και η εφαρμογή αυτών, η σύνδεση της προσαρμογής με την προώθηση ενός βιώσιμου αναπτυξιακού προτύπου, η προώθηση δράσεων και πολιτικών προσαρμογής σε όλους τους



τομείς της οικονομίας με έμφαση στους πλέον ευάλωτους, η δημιουργία μηχανισμού παρακολούθησης, αξιολόγησης και επικαιροποίησης των δράσεων και πολιτικών προσαρμογής, καθώς και η ενημέρωση και ευαισθητοποίηση της κοινωνίας. Ο Δήμος Ανδραβίδας - Κυλλήνης υπέγραψε το 2016 το **σύμφωνο των Δημάρχων** που αποτελεί πρωτοβουλία της Ευρωπαϊκής Επιτροπής με αντικείμενο τη μείωση των αερίων του θερμοκηπίου κατά 40% έως το 2030 και την υιοθέτηση μιας κοινής προσέγγισης αναφορικά με τον μετριασμό της κλιματικής αλλαγής και την προσαρμογή σε αυτήν, μέσα από ένα ολοκληρωμένο Σχέδιο Δράσης Αειφόρου Ενέργειας και κλίματος (Σ.Δ.Α.Ε.Κ.).

Το **Περιφερειακό Σχέδιο Διαχείρισης Αποβλήτων** αποτελεί ένα ολοκληρωμένο σχέδιο διαχείρισης του συνόλου των αποβλήτων, τα οποία παράγονται σε μία Περιφέρεια, προσδιορίζει τις γενικές κατευθύνσεις για τη διαχείρισή τους, σε συμφωνία με τις κατευθύνσεις του Εθνικού Σχεδιασμού Διαχείρισης Αποβλήτων και των άρθρων 22 (Σχέδια Διαχείρισης) και 23 (Προγράμματα για την Πρόληψη δημιουργίας Αποβλήτων) και υποδεικνύει τα κατάλληλα μέτρα που προωθούν ιεραρχικά και συνδυασμένα: α) την πρόληψη, β) την επαναχρησιμοποίηση, γ) την ανακύκλωση, δ) άλλου είδους ανάκτηση, όπως ανάκτηση ενέργειας, και ε) την ασφαλή τελική διάθεση σε επίπεδο Περιφέρειας. Η Αναθεώρηση του ΠΕΣΔΑ Δυτικής Ελλάδας, που έλαβε χώρα το 2016, έχει ως βασικό στόχο την ενίσχυση της διαλογής στην πηγή και την ανακύκλωση σε όλα τα είδη των αποβλήτων που παράγονται στην Περιφέρεια, καθώς και την προώθηση της πρόληψης δημιουργίας αποβλήτων.

Στόχος της **Περιφερειακής Στρατηγικής για την Κοινωνική Ένταξη και την Καταπολέμηση της Φτώχειας** είναι η διαμόρφωση ενός πλέγματος προστασίας για τις ευπαθείς ομάδες του πληθυσμού, προκειμένου να αντιμετωπιστεί το φαινόμενο της φτώχειας και του κοινωνικού αποκλεισμού, αλλά και να υποστηριχθούν οι ομάδες εκείνες που προσπαθούν για την ένταξη/επανένταξη τους στην αγορά εργασίας. Η Περιφερειακή Στρατηγική για την Κοινωνική Ένταξη και την Καταπολέμηση της Φτώχειας εξειδικεύει και συμπληρώνει την Εθνική Στρατηγική για την Κοινωνική Ένταξη, ενώ συμβάλλει στην επίτευξη των εθνικών στόχων για την αντιμετώπιση της φτώχειας οι οποίοι περιλαμβάνουν:

- Μείωση των ανθρώπων που απειλούνται από τη φτώχεια ή/και τον κοινωνικό αποκλεισμό
- Μείωση του αριθμού των παιδιών που απειλούνται από τη φτώχεια
- Ανάπτυξη ενός «δικτύου κοινωνικής ασφάλειας» (social safety net) κατά του κοινωνικού αποκλεισμού, που περιλαμβάνει δυνατότητα πρόσβασης των πολιτών σε βασικές υπηρεσίες (ιδίως υπηρεσίες πρωτοβάθμιας ιατρικής φροντίδας, στέγασης και εκπαίδευσης).

Επιπρόσθετα, η Περιφερειακή Στρατηγική για την Κοινωνική Ένταξη και την Καταπολέμηση της Φτώχειας συμβάλλει και στην εφαρμογή της Περιφερειακής Στρατηγικής για την Κοινωνική Ένταξη των Ρομά.

Το **Πρόγραμμα Περιφερειακής Ανάπτυξης Δυτικής Ελλάδας 2021-25** αποσκοπεί στην ανασύνταξη της τοπικής οικονομίας και η δημιουργία των κατάλληλων συνθηκών ισόρροπης



ανάπτυξης και μείωσης των ενδοπεριφερειακών ανισοτήτων. Οι πέντε αναπτυξιακοί στόχοι του ΕΠΑ της Προγραμματικής Περιόδου 2021-25 είναι:

- Έξυπνη ανάπτυξη
- Πράσινη ανάπτυξη
- Ανάπτυξη υποδομών
- Κοινωνική ανάπτυξη
- Εξωστρέφεια.

Οι κατευθυντήριες αρχές που αποσκοπούν στην επίτευξη του οράματος του ΠΠΑ 2021-25 για την Περιφέρεια Δυτικής Ελλάδας είναι :

- Η αξιοποίηση των συγκριτικών πλεονεκτημάτων της Περιφέρειας
- Η άρση των ενδοπεριφερειακών ανισοτήτων
- Η διευκόλυνση της απρόσκοπτης κινητικότητας του πληθυσμού
- Η ενίσχυση των παραγωγικών τομέων και κλάδων της Περιφέρειας
- Η προστασία και ανάδειξη του φυσικού πλούτου
- Η επένδυση στο ανθρώπινο δυναμικό των οργανισμών της Περιφέρειας
- Η στήριξη και η συνεργασία με τα ερευνητικά ιδρύματα και Πανεπιστήμια
- Η χρηστή διακυβέρνηση
- Η διασφάλιση της κοινωνικής συνοχής, κοινωνική μέριμνα και η αντιμετώπιση της φτώχειας.
- Η προώθηση της απασχόλησης
- Η βελτίωση της απασχόλησης με δημιουργία νέων θέσεων εργασίας
- Η ενίσχυση της εξωστρέφειας της Περιφέρειας

Στο **Σχέδιο Διαχείρισης Κινδύνων Πλημμύρας** του Υδατικού Διαμερίσματος Βόρειας Πελοποννήσου (EL02) ορίζονται ως Ζώνες Δυνητικά Υψηλού Κινδύνου Πλημμύρας οι κάτωθι περιοχές της περιοχής εφαρμογής:

- GR02RAK0008 "Πεδινή ζώνη λεκανών απορροής Πείρου – Βέργα – Πηνειού –Γλαύκου".

Οι τρεις Δήμοι της περιοχής παρέμβασης έχουν εγκρίνει ή βρίσκονται σε τελική φάση έγκρισης σε ό,τι αφορά τα **Σχέδια Φόρτισης Ηλεκτρικών Οχημάτων** και τα **Σχέδια Βιώσιμης Αστικής Κινητικότητας**. Τα σημεία φόρτισης ηλεκτρικών οχημάτων χωροθετούνται με σκοπό να καλύπτουν τις ανάγκες φόρτισης των ηλεκτρικών οχημάτων που προβλέπεται να κυκλοφορούν και να σταθμεύουν εντός της περιοχής παρέμβασης σε ορίζοντα 5-ετίας. Για τη χωροθέτηση των προτεινόμενων σημείων έχουν ληφθεί υπόψη πληθυσμιακά χαρακτηριστικά, οι αποστάσεις των οικισμών, τα χαρακτηριστικά του οδικού δικτύου, οι υφιστάμενες χρήσεις γης καθώς επίσης και η καταλληλότητα των προτεινόμενων θέσεων για τοποθέτηση σταθμών. Τα ίδια χαρακτηριστικά αποτελούν πυρήνα για την εκπόνηση **Σχεδίων Βιώσιμης Αστικής Κινητικότητας**, τα οποία δίνουν έμφαση στην ασφάλεια, στη βιωσιμότητα και στην ανάπτυξη, στην προσπελασιμότητα και στην αποδοτικότητα, καθώς και στην ανθεκτικότητα των μετακινήσεων.

Τον Απρίλιο του 2022, η «διαΝΕΟσις» εκπόνησε ένα πρόγραμμα για την ανασυγκρότηση της Περιφερειακής Ενότητας Ηλείας με επίκεντρο την αρχαία Ολυμπία. Όραμα της στρατηγικής



είναι η αξιοποίηση του ιστορικού και πολιτιστικού πλούτου και του οικουμενικού χαρακτήρα της Αρχαίας Ολυμπίας και της Ηλείας και ανάδειξή τους σε ελκυστικό παγκόσμιο προορισμό πολλαπλών μορφών τουρισμού και διαμονής, συνδεδεμένων με ένα σύγχρονο και εξωστρεφές παραγωγικό σύστημα το οποίο παρέχει κοινωνική ευημερία και ανάπτυξη για όλους τους κατοίκους, με σεβασμό προς τη φύση και σε αρμονία με το περιβάλλον. Οι 7 στόχοι-πυλώνες επί των οποίων δομείται η φιλοσοφία και οι δραστηριότητες του προγράμματος είναι:

1. Ανάδειξη της Αρχαίας Ολυμπίας και της Ηλείας σε παγκόσμιο τουριστικό προορισμό που συνδέει τα μνημεία του πολιτισμού και της φύσης με τα εθνικά και διεθνή πολιτιστικά δίκτυα και την πολιτιστική οικονομία.
2. Εκσυγχρονισμός και εξωστρέφεια του παραγωγικού συστήματος και σύνδεση του τουρισμού με τον πολιτισμό, τη γεωργία και τη μεταποίηση.
3. Βελτίωση και αναβάθμιση της προσβασιμότητας και των υποδομών.
4. Αξιοποίηση και προστασία του περιβάλλοντος.
5. Βελτίωση του χωρικού πλαισίου οργάνωσης των κοινωνικών και παραγωγικών δραστηριοτήτων.
6. Ενίσχυση της ποιότητας και της συνοχής του ανθρώπινου δυναμικού.
7. Ενίσχυση του συστήματος διακυβέρνησης για την υλοποίηση του προγράμματος ανασυγκρότησης.

Η νέα Στρατηγική ΟΧΕ οφείλει να λάβει υπόψη τους ανωτέρω σχεδιασμούς και στρατηγικές, που αφορούν άμεσα στην περιοχή εφαρμογής της, δεδομένου ότι μια τέτοια Στρατηγική αφορά στην:

- προστασία και ανάδειξη του αστικού και πολιτιστικού περιβάλλοντος
- προώθηση των βιώσιμων μεταφορών στον αστικό χώρο
- προώθηση της κοινωνικής ένταξης και καταπολέμησης της φτώχειας
- ενίσχυση της απασχόλησης και αναζωογόνηση της τοπικής οικονομίας
- προώθηση καινοτομίας για το αστικό περιβάλλον, τον τουρισμό και τον πολιτισμό.

#### 3.1.4 Σύνθεση ανάλυσης υφιστάμενης κατάστασης

Οι Δήμοι Δυτικής Αχαιίας, Ανδραβίδας – Κυλλήνης και Πηνειού διαθέτουν σημαντικά πλεονεκτήματα, ισχυρά σημεία διαφοροποίησης και απολαμβάνουν ευκαιριών για να επιτύχουν βελτίωση των συνθηκών της τοπικής ανάπτυξης. Από την άλλη πλευρά, η περιοχή παρέμβασης βρίσκεται αντιμέτωπη με αρκετά ζητήματα που χρήζουν κατάλληλου χειρισμού, προκειμένου να επιτευχθεί η δημιουργία βιώσιμων συνθηκών οικονομικής και κοινωνικής ανάπτυξης.

Ένα από τα σημαντικότερα θετικά χαρακτηριστικά αναπτυξιακού χαρακτήρα είναι η γεωμορφολογία της περιοχής. Χαρακτηρίζεται από εύφορες πεδιάδες και ιδιαίτερης ομορφιάς ορεινά τοπία, λιμνοθάλασσες και παραλίες με μοναδικά χαρακτηριστικά, ενώ οι ποταμοί της περιοχής συμβάλλουν αφενός στη διαμόρφωση νέων, εντυπωσιακών οικοσυστημάτων, αφετέρου στην οικονομική ανάπτυξη της περιοχής, μέσα από την εξασφάλιση επάρκειας



υδάτων, την παροχή δυνατότητας καλλιέργειας ευρείας ποικιλίας αγαθών και την ύπαρξη σημαντικού υδροηλεκτρικού δυναμικού. Στην περιοχή βρίσκονται τα αστικά κέντρα της Κάτω Αχαΐας, της Βάρδας, των Λεχαινών, της Ανδραβίδας, της Γαστούνης, του Βαρθολομιού και του Τραγανού, τα οποία συνιστούν, μαζί με σημαντικούς μικρότερους οικισμούς, έναν συνεκτικό οικονομικό, εμπορικό και κοινωνικό πόλο της Δυτικής Ελλάδας.

Το ορεινό τοπίο, οι παραθαλάσσιες και προστατευόμενες περιοχές, καθώς και οι λιμνοθάλασσες μπορούν να συμβάλουν καθοριστικά στην τουριστική και οικονομική ανάπτυξη της περιοχής, συμβάλλοντας στη δημιουργία θέσεων απασχόλησης και την αύξηση του τοπικού ΑΕΠ. Οδηγό για την τουριστική ανάπτυξη μπορούν να αποτελέσουν επίσης η τοπική παραγωγή και γαστρονομία, καθώς και ο ιδιαίτερος πολιτιστικός πλούτος της περιοχής, ο οποίος χαρακτηρίζεται από το παγκόσμια μοναδικό φαινόμενο κοντινής συνύπαρξης εντυπωσιακών παραλιών, πλούσιων οικοσυστημάτων, μνημείων θρησκευτικής και αρχιτεκτονικής αξίας. Όλα τα ανωτέρω αποτελούν ένα ιδιαίτερο μείγμα, το οποίο υπό συνθήκες μπορεί να εξασφαλίσει σταθερή ροή επισκεπτών καθ' όλη τη διάρκεια του έτους. Το τοπικό πολιτιστικό απόθεμα ενισχύεται από την ύπαρξη δεκάδων ενεργών φορέων και συλλόγων στις κοινότητες της περιοχής, οι οποίοι συνεισφέρουν στην τοπική πολιτιστική ζωή με πλήθος εκδηλώσεων, εκθέσεων, κλπ..

Στην περιοχή παράγονται προϊόντα που μπορούν να πιστοποιηθούν για την ποιότητα και τη γεωγραφική τους προέλευση, επιτρέποντας στην τοπική παραγωγή και επιχειρηματικότητα να αυξήσει τις ευκαιρίες οργανωμένης τυποποίησης και διάθεσης των τοπικά παραγόμενων προϊόντων στο σύνολό τους. Η ήδη εδραιωμένη εξωστρέφεια της παραγωγής αποτελεί στρατηγικού χαρακτήρα πλεονέκτημα που μπορεί να αξιοποιηθεί για την προώθηση νέων μοντέλων παραγωγής, ιδιαίτερα στον πρωτογενή και στο δευτερογενή τομέα της οικονομίας. Επιπλέον, οι υπηρεσίες και παραγωγικοί φορείς της περιοχής έχουν αντιληφθεί τη σημασία της χρήσης νέων τεχνολογιών τόσο για την εξασφάλιση αποδοτικής εσωτερικής λειτουργίας, όσο και για τις συναλλαγές τους με τους πολίτες. Για το λόγο αυτό, οι Χωρικοί Φορείς έχουν ήδη αναλάβει πρωτοβουλίες για την ψηφιοποίηση της λειτουργίας τους. Ζητούμενο είναι επίσης ο ψηφιακός μετασχηματισμός της τοπικής επιχειρηματικότητας και παραγωγής, ώστε να εξασφαλίσουν ικανοποιητικό επίπεδο εξωστρέφειας και ανθεκτικότητας σε περιπτώσεις κρίσεων όπως η πανδημία Covid-19.

Σημαντικά μειονεκτήματα για την περιοχή παρέμβασης είναι αφενός η τάση ταχείας αύξησης του γεροντικού πληθυσμού και μείωσης των γεννήσεων, αφετέρου η μείωση του ενεργού οικονομικά πληθυσμού και φυγής υψηλά καταρτισμένων νέων σε άλλες περιοχές της χώρας και του εξωτερικού. Είναι συνεπώς σημαντικής προτεραιότητας αφενός η ανάγκη ενίσχυσης των τοπικών υπηρεσιών υγείας, πρόνοιας και φροντίδας, αφετέρου η αφιέρωση δυνάμεων στην αύξηση της τοπικής απασχόλησης και την προσέλκυση νέου, υψηλά καταρτισμένου εργατικού δυναμικού στην περιοχή.

Το ανθρώπινο δυναμικό της περιοχής πρέπει να ενισχυθεί τόσο σε όρους επιχειρηματικών, όσο και σε όρους ψηφιακών δεξιοτήτων, προκειμένου να επιταχυνθεί ο ψηφιακός μετασχηματισμός των επιχειρήσεων, να υιοθετηθούν αποδοτικές μεθοδολογίες και εργαλεία



καλλιέργειας και κτηνοτροφίας, να ενισχυθεί το τοπικό δυναμικό μεταποίησης προϊόντων του πρωτογενούς τομέα, αλλά και να βελτιωθεί το επίπεδο των ψηφιακά παρεχόμενων υπηρεσιών από δημόσιους φορείς. Αποτέλεσμα θα είναι η βελτίωση του επενδυτικού προφίλ της περιοχής, η αύξηση της εξωστρέφειας της τοπικής επιχειρηματικότητας, η μείωση της διαρροής καταρτισμένων νέων και δυναμικά η αύξηση του τοπικού εισοδήματος και των διαθέσιμων θέσεων απασχόλησης.

Το οδικό δίκτυο τίθεται στο επίκεντρο της δημόσιας συζήτησης για την τοπική κοινωνία και οικονομία. Η ανάγκη ολοκλήρωσης του αυτοκινητοδρόμου Πάτρα - Πύργος, αλλά και αναβάθμισης και τακτικής συντήρησης των βασικών οδικών αξόνων που συνδέουν τους τρεις Δήμους μεταξύ τους είναι έκδηλη. Σημαντική είναι και η ανάγκη λήψης μέριμνας για την άμβλυνση κινδύνων για την περιβαλλοντική ισορροπία της περιοχής, καθώς και για την ποιότητα ζωής των δημοτών. Κλείνοντας, κομβικής σημασίας είναι η ανάδειξη και βιώσιμη εκμετάλλευση του πολιτιστικού αποθέματος συνδυαστικά με την βιώσιμη αξιοποίηση των προστατευόμενων περιοχών, συνθήκη που θα ωφελήσει την τοπική επιχειρηματικότητα, την απασχόληση, την καλλιτεχνική δημιουργία και την καθημερινότητα πολιτών κι επισκεπτών.

Όλα τα ανωτέρω αποτελούν προκλήσεις που πρέπει να τεθούν στο κέντρο των στρατηγικών των Χωρικών Φορέων. Η δημιουργία των κατάλληλων συνθηκών ανάπτυξης στην περιοχή παρέμβασης θα προκύψει μέσα από την υιοθέτηση ενός ρεαλιστικού οράματος και στρατηγικών μέσα σε ένα συγκεκριμένο πλαίσιο κανόνων και προϋποθέσεων.



### 3.1.5 Σημεία εστίασης για τη Στρατηγική – Ανάλυση SWOT

Στο σχήμα που ακολουθεί αναδεικνύονται τα ιδιαίτερα συστημικά χαρακτηριστικά της περιοχής παρέμβασης, καθώς και τα στοιχεία εκείνα που χρήζουν αλλαγής ή που αποτελούν γερή βάση για να επέλθουν επικείμενες ή επιδιωκόμενες αλλαγές. Η περιοχή διαθέτει σημαντικά πλεονεκτήματα και ευκαιρίες για να επιτύχει άνοδο της τοπικής ανάπτυξης. Από την άλλη πλευρά, έρχεται επίσης αντιμέτωπη με αρκετά ζητήματα που χρήζουν κατάλληλου χειρισμού, προκειμένου να πετύχει τη δημιουργία ικανοποιητικών συνθηκών οικονομικής και κοινωνικής ανάπτυξης.



Ιδιαίτερος φυσικός και πολιτιστικός πλούτος

Μεγάλης έκτασης προστατευόμενες περιοχές

Ανεπτυγμένη αγροτική οικονομία με αυξημένη μεταποιητική δραστηριότητα

Ευνοϊκές συνθήκες καλλιέργειας

Συνδυασμός ορεινού και πεδινού τοπίου

Ισχυρό ενεργειακό δυναμικό

Αναπτυσσόμενα περιφερειακά οικιστικά και οικονομικά κέντρα

Δυνατότητα ήπιας και βιώσιμης τουριστικής ανάπτυξης

Δυνατότητα ανάπτυξης του τουριστικού και πολιτιστικού προϊόντος με συμπράξεις

Δυνατότητα εξέλιξης σε προορισμό επισκέψιμο όλο το χρόνο



Ανάγκη βελτίωσης της οδικής, σιδηροδρομικής & αεροπορικής πρόσβασης

Περιορισμένη χρήση ΤΠΕ στον πρωτογενή τομέα και μικρός κλήρος

Χαμηλό επίπεδο ψηφιακών δεξιοτήτων

Χαμηλό μορφωτικό επίπεδο για σημαντικό τμήμα του πληθυσμού

Ταχεία γήρανση πληθυσμού και μείωση γεννήσεων

Ελλιπής αξιοποίηση brand για την περιοχή

Περιορισμένη ανάδειξη περιοχών με ιδιαίτερο φυσικό πλούτο

Περιορισμένη ανάδειξη τοπικού πολιτιστικού αποθέματος

Ανάγκη θωράκισης του παραγωγικού μοντέλου έναντι της κλιματικής κρίσης

Ανάγκη βελτίωσης των προοπτικών απασχόλησης και επιχειρείν





### 3.1.6 Ανάλυση SWOT σε σχέση με 5 προκλήσεις για τη Στρατηγική

Στον πίνακα που ακολουθεί δίνεται η ανάλυση των βασικών δυνατοτήτων, αδυναμιών – αναγκών, ευκαιριών και απειλών για την περιοχή παρέμβασης αναφορικά με πέντε προκλήσεις για την βιώσιμη αστική ανάπτυξη μέχρι το 2030.

ΠΡΟΚΛΗΣΕΙΣ	ΙΣΧΥΡΑ ΣΗΜΕΙΑ	ΑΔΥΝΑΜΙΕΣ - ΑΝΑΓΚΕΣ	ΕΥΚΑΙΡΙΕΣ	ΑΠΕΙΛΕΣ
1. Δημογραφικές και Κοινωνικές	<ul style="list-style-type: none"><li>Εμπειρία και αρμοδιότητες Δήμων στη λειτουργία κοινωνικών δομών, δικτύων και δράσεων</li><li>Εμπειρία και αρμοδιότητα Δήμων σε υποδομές εκπαίδευσης, υλοποίηση προγραμμάτων Δια βίου μάθησης</li></ul>	<ul style="list-style-type: none"><li>Αυξημένες ανάγκες για υπηρεσίες στήριξης της νέας οικογένειας</li><li>Αυξανόμενες ανάγκες αντιμετώπισης φαινομένων φτώχειας ή και άλλων ευάλωτων ομάδων πληθυσμού</li><li>Ανάγκη αντιμετώπισης της σχολικής διαρροής και του αναλφαριθμητισμού (ειδικά στην κοινότητα Ρομά)</li></ul>	<ul style="list-style-type: none"><li>Διαθεσιμότητα πόρων για συμπλήρωση υποδομών πρόνοιας εκπαίδευσης και ειδικές δράσεις αντιμετώπισης κοινωνικών αναγκών</li><li>Διαθεσιμότητα πόρων για δράσεις δια βίου μάθησης</li></ul>	<ul style="list-style-type: none"><li>Καθυστέρηση μεταρρυθμίσεων</li></ul>
2. Οικονομικές	<ul style="list-style-type: none"><li>Δράση περιοχής ως ταχέα αναπτυσσόμενο τουριστικό κέντρο της Δυτικής Ελλάδας</li><li>Προσανατολισμός στην παραγωγή και μεταποίηση αγροδιατροφικών προϊόντων</li><li>Ικανοποιητικός αριθμός ενεργού πληθυσμού</li></ul>	<ul style="list-style-type: none"><li>Περιορισμένη συνεργασία επιχειρήσεων και ερευνητικών φορέων</li><li>Χαμηλό επίπεδο ανάπτυξης των ηλεκτρονικών υπηρεσιών</li><li>Χαμηλή διείσδυση της καινοτομίας και των ΤΠΕ στην παραγωγική διαδικασία</li><li>Μικρός βαθμός εξειδίκευσης των απασχολούμενων</li><li>Ανυπαρξία πανεπιστημιακών τμημάτων με ερευνητική δραστηριότητα</li></ul>	<ul style="list-style-type: none"><li>Αξιοποίηση κινήτρων Αναπτυξιακού νόμου και νέου ΕΣΠΑ για ανάπτυξη επιχειρηματικότητας.</li><li>Αξιοποίηση του Πανεπιστημίου καθώς και των ερευνητικών δομών της Περιφέρειας στην παραγωγική διαδικασία</li><li>Δυνατότητα προσέλκυσης νέων επιχειρηματιών με υψηλότερο επίπεδο εκπαίδευσης, λόγω της αυξανόμενης ανεργίας</li><li>Αξιοποίηση ΤΠΕ στις επιχειρήσεις και διάχυση καινοτόμων πρακτικών διοίκησης</li><li>Αξιοποίηση νέων τεχνολογιών για την εκπαίδευση και κατάρτιση προσαρμοσμένη στις τοπικές ανάγκες εξειδίκευσης</li></ul>	<ul style="list-style-type: none"><li>Δυσμενές οικονομικό περιβάλλον</li><li>Καθυστέρηση στην προώθηση μεταρρυθμίσεων</li><li>Απουσία παράδοσης στην συνεργασία ερευνητικού και επιχειρηματικού χώρου</li><li>Περιορισμένη πρόσβαση σε κεφάλαια</li><li>Χαμηλό επίπεδο επενδύσεων</li><li>Κίνδυνος εγκατάλειψης της περιοχής από τους νέους που δεν βρίσκουν απασχόληση</li></ul>



ΠΡΟΚΛΗΣΕΙΣ	ΙΣΧΥΡΑ ΣΗΜΕΙΑ	ΑΔΥΝΑΜΙΕΣ - ΑΝΑΓΚΕΣ	ΕΥΚΑΙΡΙΕΣ	ΑΠΕΙΛΕΣ
<b>3. Κλιματικές</b>	<ul style="list-style-type: none"><li>• Εκπόνηση ΣΒΑΚ και ΣΦΗΟ από τους Δήμους</li><li>• Εκπόνηση Περιφερειακού Σχεδίου για την Κλιματική Αλλαγή</li></ul>	<ul style="list-style-type: none"><li>• Χαμηλός βαθμός ευαισθητοποίησης και ενημέρωσης για την ενεργειακή κατανάλωση τόσο στον οικιακό όσο και στον επιχειρηματικό και δημόσιο τομέα</li><li>• Ανάγκη βιοκλιματικών παρεμβάσεων</li><li>• Ένταση της κλιματικής κρίσης ωριότερα από το αναμενόμενο</li></ul>	<ul style="list-style-type: none"><li>• Σημαντικά περιθώρια εξοικονόμησης ενέργειας στα κτίρια και τις μεταφορές.</li><li>• Το θεσμικό πλαίσιο δημιουργεί ευκαιρίες για βιοκλιματικές παρεμβάσεις στα κτίρια</li></ul>	<ul style="list-style-type: none"><li>• Έλλειψη κεφαλαίων για ανάληψη επενδύσεων.</li><li>• Η ανάγκη εισαγωγής υλικών προσαρμοσμένων στις βιοκλιματικές απαιτήσεις που θα επιβαρύνουν ακόμη περισσότερο το κόστος των τεχνικών έργων</li></ul>
<b>4. Περιβαλλοντικές</b>	<ul style="list-style-type: none"><li>• Ύπαρξη σημαντικών στοιχείων του φυσικού περιβάλλοντος σε καλή κατάσταση</li><li>• Προστατευόμενες περιοχές μεγάλης έκτασης</li><li>• Ήπιο ανάγλυφο – δυνατότητα διαδρομών πεζών</li></ul>	<ul style="list-style-type: none"><li>• Ανεπαρκής περιβαλλοντική συνείδηση</li><li>• Καθυστερήσεις και πολλαπλές αρμοδιότητες σε περιοχές που emπίπτουν σε ζώνες προστασίας</li><li>• Εκκρεμότητες στην απόκτηση ελεύθερων χώρων και στην εφαρμογή του πολεοδομικού σχεδιασμού</li><li>• Περιορισμένη αξιοποίηση βιώσιμων Μεταφορών εντός της αστικής περιοχής</li></ul>	<ul style="list-style-type: none"><li>• Σημαντικές ευκαιρίες για ανάπτυξη εναλλακτικών μορφών τουρισμού, με παράλληλη προστασία και αξιοποίηση, φυσικής, ιστορικής, πολιτιστικής κληρονομιάς</li><li>• Θετικές επιπτώσεις στην οικονομία από τη βελτίωση της εικόνας της αστικής περιοχής και τη διατήρηση ανάδειξη του φυσικού περιβάλλοντος και της πολιτιστικής κληρονομιάς</li></ul>	<ul style="list-style-type: none"><li>• Χρονοβόρες διαδικασίες για την εκπόνηση των μελετών και την εξασφάλιση των αναγκαίων αδειοδοτήσεων</li><li>• Αδυναμία εξασφάλισης ιδίων πόρων για εφαρμογή του πολεοδομικού σχεδιασμού</li></ul>
<b>5. Πολιτιστικού και δομημένου περιβάλλοντος</b>	<ul style="list-style-type: none"><li>• Ισχυρό πολιτιστικό απόθεμα</li><li>• Αραιή γεωγραφία οικισμών</li><li>• Πυκνό δημοτικό και αγροτικό οδικό δίκτυο</li><li>• Ήπιο ανάγλυφο – δυνατότητα διαδρομών πεζών</li><li>• Δυνατότητα ανάπτυξης βιώσιμων μετακινήσεων</li></ul>	<ul style="list-style-type: none"><li>• Αυξανόμενη οικιστική πίεση σε παράκτιες περιοχές και σε προστατευόμενες περιοχές</li><li>• Εκκρεμότητες στην απόκτηση ελεύθερων χώρων και στην εφαρμογή του πολεοδομικού σχεδιασμού</li><li>• Απουσία ισχυρού πολιτιστικού θεσμού</li></ul>	<ul style="list-style-type: none"><li>• Σημαντικές ευκαιρίες για ανάπτυξη εναλλακτικών μορφών τουρισμού, με παράλληλη προστασία και αξιοποίηση, φυσικής, ιστορικής, πολιτιστικής κληρονομιάς</li><li>• Θετικές επιπτώσεις στην οικονομία από τη βελτίωση της εικόνας της αστικής περιοχής και τη διατήρηση ανάδειξη του φυσικού περιβάλλοντος και της πολιτιστικής κληρονομιάς</li></ul>	<ul style="list-style-type: none"><li>• Χρονοβόρες διαδικασίες για την εκπόνηση των μελετών και την εξασφάλιση των αναγκαίων αδειοδοτήσεων</li><li>• Αδυναμία εξασφάλισης ιδίων πόρων για εφαρμογή του πολεοδομικού σχεδιασμού</li><li>• Απουσία συνδυασμένων πρωτοβουλιών για συμπράξεις που εμπλέκουν το πολιτιστικό στοιχείο</li></ul>



ΠΡΟΚΛΗΣΕΙΣ	ΙΣΧΥΡΑ ΣΗΜΕΙΑ	ΑΔΥΝΑΜΙΕΣ - ΑΝΑΓΚΕΣ	ΕΥΚΑΙΡΙΕΣ	ΑΠΕΙΛΕΣ
6. Βασικών υποδομών	<ul style="list-style-type: none"><li>Ολοκλήρωση επέκτασης Ολυμπίας Οδού προς τον Πύργο Ηλείας</li><li>Λειτουργία λιμένα Κυλλήνης</li><li>Λειτουργία αεροδρομίου Αράξου και ως πολιτικό</li></ul>	<ul style="list-style-type: none"><li>Ανάγκη επέκτασης του αεροδρομίου Αράξου και βελτίωσης οδικής πρόσβασης σε αυτό</li><li>Ζητήματα ύδρευσης, άρδευσης και αποχέτευσης στους 3 Δήμους</li><li>Απουσία οδικού άξονα παράλληλα με το παράλιο μέτωπο και κάθετων συνδέσεων σε αυτό</li></ul>	<ul style="list-style-type: none"><li>Ολοκλήρωση επέκτασης Ολυμπίας Οδού προς τον Πύργο Ηλείας</li><li>Αυξανόμενο τουριστικό ρεύμα σε ετήσια βάση</li><li>Υιοθέτηση Περιφερειακού Χωροταξικού Πλαισίου</li><li>Έναρξη νέας Προγραμματικής Περιόδου</li></ul>	<ul style="list-style-type: none"><li>Χρονοβόρες διαδικασίες για την εκπόνηση των μελετών και την εξασφάλιση των αναγκαίων αδειοδοτήσεων</li><li>Έλλειψη κεφαλαίων για ανάληψη επενδύσεων.</li><li>Χαμηλή στελέχωση Τεχνικών Υπηρεσιών</li></ul>





## 4. Στρατηγική χωρικής ανάπτυξης

### 4.1 Όραμα

Το όραμα των Δήμων Δυτικής Αχαιίας, Ανδραβίδας – Κυλλήνης και Πηνειού για την Στρατηγική ΟΧΕ «Παράλιου Μετώπου Αχαιίας και Ηλείας» διατυπώνεται ακολούθως:



*Δημιουργία συνεργειών για τη βελτίωση και αναβάθμιση της καθημερινότητας των πολιτών, επισκεπτών κι επιχειρήσεων, την ενίσχυση του τουριστικού προϊόντος, τη δημιουργία συνθηκών βιώσιμης οικονομικής και κοινωνικής ανάπτυξης, με προϋπόθεση την προστασία του περιβάλλοντος και την ανάδειξη της πολιτιστικής κληρονομιάς*



### 4.2 Στρατηγικοί στόχοι και άξονες προτεραιότητας

Η Στρατηγική ΟΧΕ «Παράλιου Μετώπου Αχαιίας και Ηλείας» συνίσταται:

- Σε **στρατηγικούς στόχους** (ΣΣ) που εξειδικεύουν το όραμα της Στρατηγικής,
- Σε **άξονες προτεραιότητας** (ΑΠ) που βρίσκονται πολλές φορές σε σύμπτωση με τους Στόχους Πολιτικής της ΠΠ 2021-27 και τις Προτεραιότητες του ΕΠ «Δυτική Ελλάδα», 2021-27
- Σε **ειδικούς στόχους** (ΕΣ) που βρίσκονται σε σύμπτωση με τους Ειδικούς Στόχους του ΕΠ «Δυτική Ελλάδα», 2021-27 και τη στόχευση άλλων Στρατηγικών κειμένων που δεσμεύουν τους συμμετέχοντες Δήμους.

Οι **στρατηγικοί στόχοι** της Στρατηγικής ΟΧΕ «Παράλιου Μετώπου Αχαιίας και Ηλείας» είναι οι ακόλουθοι:



ΣΣ 1

Ποιοτική αναβάθμιση του τουριστικού προϊόντος και βελτίωση της ελκυστικότητας της περιοχής παρέμβασης



ΣΣ 2

Ανάδειξη, προστασία, διατήρηση του φυσικού περιβάλλοντος με έμφαση στις προστατευόμενες περιοχές



ΣΣ 3

Αναζωογόνηση του κοινωνικού ιστού: Βελτίωση της ποιότητας ζωής και δημιουργία συνθηκών για βιώσιμη ανάπτυξη



ΣΣ 4

Ανάπτυξη και εφαρμογή «έξυπνων» λύσεων στη λειτουργία των φορέων της περιοχής παρέμβασης



ΣΣ 5

Ώθηση της επιχειρηματικότητας και της οικονομικής ανάπτυξης

Οι **άξονες προτεραιότητας** της Στρατηγικής ΟΧΕ του Δήμων Δυτικής Αχαΐας, Ανδραβίδας – Κυλλήνης και Πηνειού είναι οι ακόλουθοι:



ΑΠ 1

Προστασία και αποκατάσταση του φυσικού περιβάλλοντος



ΑΠ 2

Βελτίωση της καθημερινότητας του δημότη και του επισκέπτη, με έμφαση στη ανάπτυξη έξυπνων υποδομών και τη βιώσιμη κινητικότητα



ΑΠ 3

Ενίσχυση της τοπικής οικονομίας μέσα από την στοχευμένη ώθηση της επιχειρηματικότητας



ΑΠ 4

Ανάδειξη του πολιτιστικού και φυσικού αποθέματος της περιοχής, με έμφαση στην ενίσχυση της κοινωνικής συνοχής

Στον πίνακα που ακολουθεί<sup>4</sup> τεκμηριώνεται πώς οι άξονες προτεραιότητας της Στρατηγικής συσχετίζονται με τις προκλήσεις για την ανάπτυξη στην περιοχή παρέμβασης.

Τεκμηρίωση Αξόνων Προτεραιότητας της Στρατηγικής (συσχέτιση με προκλήσεις, προβλήματα / ανάγκες και δυνατότητες της περιοχής παρέμβασης)		
ΑΠ ΣΟΧΕ	Προκλήσεις, ανάγκες και δυνατότητες της περιοχής	Περιγραφή ΑΠ ΣΟΧΕ
1	<p>Προκλήσεις - ανάγκες:</p> <ul style="list-style-type: none"><li>Ένταση κλιματικής κρίσης</li><li>Έκθεση περιοχής παρέμβασης στις συνέπειες της κλιματικής αλλαγής</li><li>Ανάγκη βελτίωσης της καθημερινότητας μέσα από την ενίσχυση του πρασίνου</li><li>Ανάγκη διασύνδεσης των αστικών κέντρων με τις περιφερειακές περιοχές</li><li>Ανάγκη ενίσχυσης της ανακύκλωσης</li></ul> <p>Δυνατότητες:</p> <ul style="list-style-type: none"><li>Ιδιαίτερος φυσικός και πολιτιστικός πλούτος</li><li>Στρατηγική έμφαση και δέσμευση των Δήμων στην αξιοποίηση ΤΠΕ και την πράσινη μετάβαση, με εκπόνηση των απαιτούμενων στρατηγικών</li></ul>	<p>Μέσα από τις δράσεις της Στρατηγικής που εντάσσονται στον συγκεκριμένο άξονα, αναμένεται να αναδειχθεί ο φυσικός πλούτος της περιοχής, μέσα από αναπλάσεις, αναδείξεις και δράσεις αναζωογόνησης. Θα υλοποιηθούν ήπιες παρεμβάσεις για την ανάδειξη πρασίνου και την ενίσχυση της κινητικότητας στις περιοχές με αυξημένο τουριστικό, πολιτιστικό και φυσιολατρικό ενδιαφέρον, αποκαθιστώντας έτσι την επαφή των αστικών κέντρων με το πλούσιο</p>

<sup>4</sup> Πρόκειται για το υπόδειγμα - Πίνακα 3.1 του «Οδηγού για την Υποβολή Στρατηγικών Σχεδίων ΒΑΑ και Κριτήρια Αξιολόγησης στο πλαίσιο του Προγράμματος «Δυτική Ελλάδα 2021-2027»».



Τεκμηρίωση Αξόνων Προτεραιότητας της Στρατηγικής (συσχέτιση με προκλήσεις, προβλήματα / ανάγκες και δυνατότητες της περιοχής παρέμβασης)		
ΑΠ ΣΟΧΕ	Προκλήσεις, ανάγκες και δυνατότητες της περιοχής	Περιγραφή ΑΠ ΣΟΧΕ
	<ul style="list-style-type: none"><li>Προσανατολισμός των τοπικών αρχών στην αποδοτική απορρόφηση πόρων</li><li>Συνδυασμός ορεινού – πεδινού - παραθαλάσσιου τοπίου, με ύπαρξη λιμναίων συστημάτων</li><li>Μεγάλη έκταση προστατευόμενων περιοχών</li></ul>	φυσικό απόθεμα που τα περιβάλλει. Θα λάβουν ακόμα χώρα πρωτοβουλίες για την προστασία του πρασίνου.
2	<p>Προκλήσεις - ανάγκες:</p> <ul style="list-style-type: none"><li>Δίπολο Πύργου - Αμαλιάδας σε βάρος των απομακρυσμένων περιοχών της περιοχής παρέμβασης</li><li>Ανεπαρκής οδική σύνδεση με Πάτρα, Καλαμάτα και Τρίπολη</li><li>Ανάγκη για δράσεις οριζόντιας βελτίωσης της προσβασιμότητας ΑμεΑ</li><li>Περιορισμένη χρήση ΤΠΕ στον πρωτογενή τομέα και μικρός κλήρος</li><li>Χαμηλό επίπεδο ψηφιακών δεξιοτήτων</li></ul> <p>Δυνατότητες:</p> <ul style="list-style-type: none"><li>Ιδιαίτερος φυσικός και πολιτιστικός πλούτος</li><li>Εγγύτητα αστικών κέντρων με αγροτικές, λιμναίες και παραθαλάσσιες περιοχές</li><li>Δυνατότητα ανάπτυξης του τουριστικού προϊόντος με έμφαση σε διακλαδικές συμπράξεις</li><li>Στρατηγική έμφαση και δέσμευση των Δήμων στην αξιοποίηση ΤΠΕ και την πράσινη μετάβαση, με ταχεία εκπόνηση των απαιτούμενων στρατηγικών</li><li>Προσανατολισμός των τοπικών αρχών στην αποδοτική απορρόφηση διαθέσιμων πόρων</li></ul>	Ο άξονας εστιάζει σε δράσεις για τη βελτίωση της προσβασιμότητας στην περιοχή παρέμβασης, δίνοντας έμφαση στις περιβαλλοντικά υπεύθυνες και βιώσιμες μετακινήσεις, αλλά και σε ήπιες παρεμβάσεις για τη βελτίωση των υποδομών ποδηλασίας, πεζοπορίας, κοκ.. Επιπλέον, στην ανάδειξη πεζοπορικών διαδρομών με μεγάλη ιστορική, αρχαιολογική και φυσιολατρική αξία. Στο πλαίσιο του άξονα δίνεται επιπλέον έμφαση σε έργα και δράσεις που θα συμβάλουν στη βελτίωση της ψηφιακής ωριμότητας φορέων της περιοχής παρέμβασης, με έμφαση στην άσκηση δημόσιας διοίκησης, τον εμπλουτισμό του τουριστικού προϊόντος και την εκτενέστερη οριζόντια χρήση τεχνολογιών πληροφορικής και επικοινωνιών.
3	<p>Προκλήσεις - ανάγκες:</p> <ul style="list-style-type: none"><li>Περιορισμένη βιομηχανική – μεταποιητική δραστηριότητα</li><li>Ανεπαρκής οδική σύνδεση με Πάτρα, Καλαμάτα και Τρίπολη</li><li>Περιορισμένη χρήση ΤΠΕ στον πρωτογενή τομέα και μικρός κλήρος</li><li>Χαμηλό επίπεδο ψηφιακών δεξιοτήτων</li><li>Ανεπαρκής τουριστική προβολή περιοχής</li><li>Πίεση στο τοπικό εισόδημα και στην τοπική επιχειρηματικότητα λόγω πληθωρισμού</li><li>Μειωμένη τάση έναρξης επιχειρηματικής δραστηριότητας από ανέργους και νέους</li></ul> <p>Δυνατότητες:</p> <ul style="list-style-type: none"><li>Ανεπτυγμένη αγροτική οικονομία με μεταποιητική δραστηριότητα</li><li>Ευνοϊκές συνθήκες καλλιέργειας και ικανοποιητικά αποθέματα υδάτων</li><li>Ισχυρό ενεργειακό δυναμικό με περιθώριο ανάπτυξης των ΑΠΕ</li><li>Δυνατότητα ανάπτυξης του τουριστικού προϊόντος με έμφαση σε διακλαδικές συμπράξεις</li></ul>	Ο άξονας εστιάζει στην υιοθέτηση και υλοποίηση δράσεων για την ώθηση της επιχειρηματικότητας σε τομείς που παράγουν προστιθέμενη αξία για την τοπική οικονομία και απασχόληση. Επίσης, για την ώθηση στην απασχόληση ανέργων, με σκοπό τη μείωση της ανεργίας σε τοπικό επίπεδο, την ενθάρρυνση δημιουργίας νέων επιχειρήσεων και την αύξηση του τοπικού εισοδήματος.
4	<p>Προκλήσεις - ανάγκες:</p> <ul style="list-style-type: none"><li>Δίπολο Πύργου - Αμαλιάδας σε βάρος των απομακρυσμένων περιοχών της περιοχής παρέμβασης</li></ul>	Στο πλαίσιο του άξονα θα υλοποιηθούν δράσεις για την ενίσχυση της διασύνδεσης των παραθαλάσσιων, λιμναίων, ορεινών



Τεκμηρίωση Αξόνων Προτεραιότητας της Στρατηγικής (συσχέτιση με προκλήσεις, προβλήματα / ανάγκες και δυνατότητες της περιοχής παρέμβασης)		
ΑΠ ΣΟΧΕ	Προκλήσεις, ανάγκες και δυνατότητες της περιοχής	Περιγραφή ΑΠ ΣΟΧΕ
	<ul style="list-style-type: none"> <li>Ανάγκη διάχυσης της τουριστικής ανάπτυξης σε όλη την περιοχή παρέμβασης</li> <li>Ανεπαρκής οδική σύνδεση με Πάτρα, Καλαμάτα και Τρίπολη</li> <li>Ταχεία γήρανση πληθυσμού και μείωση γεννήσεων – φυγή νέων εκτός Δήμου</li> <li>Περιορισμένη οδική πρόσβαση στα λιμναία συστήματα</li> <li>Έκθεση της περιοχής παρέμβασης στις συνέπειες της κλιματικής αλλαγής</li> </ul> <p>Δυνατότητες:</p> <ul style="list-style-type: none"> <li>Εγγύτητα αστικών κέντρων με αγροτικές, λιμναίες και παραθαλάσσιες περιοχές</li> <li>Στρατηγική έμφαση και δέσμευση των Δήμων στην αξιοποίηση ΤΠΕ και την πράσινη μετάβαση, με ταχεία εκπόνηση των απαιτούμενων στρατηγικών</li> <li>Προσανατολισμός των τοπικών αρχών στην αποδοτική απορρόφηση διαθέσιμων πόρων</li> </ul>	<p>και πεδινών – αστικών περιοχών υπό το πρίσμα της ανάδειξης του τοπικού πολιτιστικού και φυσικού αποθέματος. Μέσα από τις προτεινόμενες δράσεις αναμένεται να βελτιωθεί σημαντικά η ποιότητα ζωής των πολιτών, η πρόσβασή τους στην τοπική φυσική και πολιτιστική κληρονομιά, αλλά και η εμπειρία που αποκομίζει ένας επισκέπτης της περιοχής παρέμβασης.</p>

Στον πίνακα που ακολουθεί<sup>5</sup> τεκμηριώνεται πώς οι άξονες προτεραιότητας της Στρατηγικής συσχετίζονται με τις προτεραιότητες του ΕΠ «Δυτική Ελλάδα» 2021-27 και άλλες στρατηγικές και δράσεις.

Συσχέτιση των Αξόνων Στρατηγικής με τις Προτεραιότητες του Προγράμματος Δυτική Ελλάδα 2021-2027 για τις ΟΧΕ - ΒΑΑ και κατευθύνσεις Στρατηγικών Πλαισίων Αναπτυξιακού Προγραμματισμού και Χωρικού Σχεδιασμού				
ΑΠ ΣΟΧΕ	Συσχέτιση με Προτεραιότητες του Προγράμματος Δυτική Ελλάδα 2021-2027	Συσχέτιση με Δράσεις για το Κλίμα (ΠεΣΚΑ) στη Δυτική Ελλάδα και ΣΒΑΚ	Συσχέτιση με κατευθύνσεις Στρατηγικών Πλαισίων Χωρικού Σχεδιασμού	Συσχέτιση με κατευθύνσεις Λοιπών Στρατηγικών
1	Ο άξονας συσχετίζεται με τον ΣΠ/Π2 του ΕΠ με τίτλο «Προστασία του φυσικού περιβάλλοντος, αντιμετώπιση και προσαρμογή στην κλιματική αλλαγή, ενίσχυση της ενεργειακής αυτόνομης και της κυκλικής οικονομίας», καθώς και με τον ΣΠ/Π5 του ΕΠ με τίτλο «Ενίσχυση της βιώσιμης τοπικής ανάπτυξης μέσα από ολοκληρωμένες παρεμβάσεις».	Οι δράσεις του ΑΠ1 σχετίζονται με τις κατευθυντήριες του ΠΕΣΚΑ για σύνδεση της προσαρμογής με την προώθηση ενός βιώσιμου αναπτυξιακού προτύπου. Επιπλέον, σχετίζονται με τη στόχευση των ΣΒΑΚ για αποδοτικότητα, ανθεκτικότητα, κατανάλωση	Οι δράσεις του ΑΠ1 σχετίζονται με τις κατευθύνσεις του ΣΠΧΣ της ΠΔΕ για ανάπτυξη εταιρικής σχέσης μεταξύ πόλης και υπαίθρου, ρύθμιση των περιβαλλοντικών και άλλων πιέσεων, υλοποίηση δράσεων για την αντιμετώπιση της κλιματικής αλλαγής.	Οι δράσεις του ΑΠ1 υπηρετούν τους στρατηγικούς στόχους του ΠΠΑ ΠΔΕ 2021-25 για Έξυπνη ανάπτυξη, Πράσινη ανάπτυξη, Κοινωνική ανάπτυξη και Εξωστρέφεια. Συμφωνούν και με τους στόχους του Τοπικού Σχεδίου Αποκεντρωμένης Διαχείρισης Απορριμμάτων για ικανοποίηση αλλά και υπέρβαση των στόχων του ΠΕΣΔΑ, ΕΣΔΑ και του Εθνικού, για

<sup>5</sup> Πρόκειται για το υπόδειγμα - Πίνακα 3.2 του «Οδηγού για την Υποβολή Στρατηγικών Σχεδίων ΒΑΑ και Κριτήρια Αξιολόγησης στο πλαίσιο του Προγράμματος «Δυτική Ελλάδα 2021-2027»».



Συσχέτιση των Αξόνων Στρατηγικής με τις Προτεραιότητες του Προγράμματος Δυτική Ελλάδα 2021-2027 για τις ΟΧΕ - ΒΑΑ και κατευθύνσεις Στρατηγικών Πλαισίων Αναπτυξιακού Προγραμματισμού και Χωρικού Σχεδιασμού				
ΑΠ ΣΟΧΕ	Συσχέτιση με Προτεραιότητες του Προγράμματος Δυτική Ελλάδα 2021-2027	Συσχέτιση με Δράσεις για το Κλίμα (ΠεΣΚΑ) στη Δυτική Ελλάδα και ΣΒΑΚ	Συσχέτιση με κατευθύνσεις Στρατηγικών Πλαισίων Χωρικού Σχεδιασμού	Συσχέτιση με κατευθύνσεις Λοιπών Στρατηγικών
		πόρων και εκπομπές ρύπων.		ευαισθητοποίηση των πολιτών σε θέματα πρόληψης και διαχείρισης αποβλήτων και για αύξηση της απασχόλησης και της κοινωνικής επιχειρηματικότητας. Οι δράσεις του άξονα βρίσκονται σε οριζόντια συμφωνία με το πρόγραμμα για την ανασυγκρότηση της Ηλείας.
2	Ο άξονας συσχετίζεται με τον ΣΠ/Π3 του ΕΠ με τίτλο «Ενίσχυση της κινητικότητας στην Περιφέρεια», τον ΣΠ/Π4 του ΕΠ με τίτλο «Ενίσχυση της κοινωνικής συνοχής στην Περιφέρεια» καθώς και με τον ΣΠ/Π5 του ΕΠ με τίτλο «Ενίσχυση της βιώσιμης τοπικής ανάπτυξης μέσα από ολοκληρωμένες παρεμβάσεις».	Οι δράσεις του ΑΠ2 σχετίζονται με τις κατευθυντήριες του ΠΕΣΚΑ για προώθηση δράσεων και πολιτικών προσαρμογής σε όλους τους τομείς της οικονομίας με έμφαση στους πλέον ευάλωτους.	Οι δράσεις του ΑΠ2 σχετίζονται με τις κατευθύνσεις του ΣΠΧΣ της ΠΔΕ για εδαφική συνοχή, ρύθμιση των περιβαλλοντικών και άλλων πιέσεων, υλοποίηση δράσεων για την αντιμετώπιση της κλιματικής αλλαγής.	Οι δράσεις του ΑΠ2 υπηρετούν τους στρατηγικούς στόχους του ΠΠΑ ΠΔΕ 2021-25 για Έξυπνη ανάπτυξη, Πράσινη ανάπτυξη, Κοινωνική ανάπτυξη και Εξωστρέφεια. Βρίσκονται σε συμφωνία με τα Σχέδια Φόρτισης Ηλεκτρικών Οχημάτων και με τα Σχέδια Βιώσιμης Αστικής Μετακίνησης. Συμφωνούν με τους στόχους του Περιφερειακού Σχεδίου Διαχείρισης Απορριμμάτων για μείωση του κόστους διαχείρισης των αποβλήτων, για βελτίωση της ποιότητας των υπηρεσιών ως προς τους πολίτες και για αύξηση της απασχόλησης και της κοινωνικής επιχειρηματικότητας. Βρίσκονται επίσης σε οριζόντια συμφωνία με τη στόχευση της Περιφερειακής Στρατηγικής για την Κοινωνική Ένταξη και την Καταπολέμηση της Φτώχειας. Οι δράσεις του





Συσχέτιση των Αξόνων Στρατηγικής με τις Προτεραιότητες του Προγράμματος Δυτική Ελλάδα 2021-2027 για τις ΟΧΕ - ΒΑΑ και κατευθύνσεις Στρατηγικών Πλαισίων Αναπτυξιακού Προγραμματισμού και Χωρικού Σχεδιασμού				
ΑΠ ΣΟΧΕ	Συσχέτιση με Προτεραιότητες του Προγράμματος Δυτική Ελλάδα 2021-2027	Συσχέτιση με Δράσεις για το Κλίμα (ΠεΣΚΑ) στη Δυτική Ελλάδα και ΣΒΑΚ	Συσχέτιση με κατευθύνσεις Στρατηγικών Πλαισίων Χωρικού Σχεδιασμού	Συσχέτιση με κατευθύνσεις Λοιπών Στρατηγικών
				άξονα βρίσκονται σε οριζόντια συμφωνία με το πρόγραμμα για την ανασυγκρότηση της Ηλείας.
3	Ο άξονας συσχετίζεται με τον ΣΠ/Π1 του ΕΠ με τίτλο «Βελτίωση της ανταγωνιστικότητας στην παραγωγή, ενδυνάμωση της επιχειρηματικότητας με όρους καινοτομίας, εξωστρέφειας και ψηφιακής ενίσχυσης», καθώς και με τον ΣΠ/Π5 του ΕΠ με τίτλο «Ενίσχυση της βιώσιμης τοπικής ανάπτυξης μέσα από ολοκληρωμένες παρεμβάσεις».	Οι δράσεις του ΑΠ3 σχετίζονται με τις κατευθυντήριες του ΠΕΣΚΑ για σύνδεση της προσαρμογής με την προώθηση ενός βιώσιμου αναπτυξιακού προτύπου.	Οι δράσεις του ΑΠ3 σχετίζονται με τις κατευθύνσεις του ΣΠΧΣ της ΠΔΕ για εδαφική συνοχή και ισόρροπη ανταγωνιστικότητα.	Οι δράσεις του ΑΠ3 υπηρετούν τους στρατηγικούς στόχους του ΠΠΑ ΠΔΕ 2021-25 για Έξυπνη ανάπτυξη και Εξωστρέφεια. Οι δράσεις του άξονα βρίσκονται σε οριζόντια συμφωνία με το πρόγραμμα για την ανασυγκρότηση της Ηλείας.
4	Ο άξονας συσχετίζεται με τον ΣΠ/Π4 του ΕΠ με τίτλο «Ενίσχυση της κοινωνικής συνοχής στην Περιφέρεια» καθώς και με τον ΣΠ/Π5 του ΕΠ με τίτλο «Ενίσχυση της βιώσιμης τοπικής ανάπτυξης μέσα από ολοκληρωμένες παρεμβάσεις».	Οι δράσεις του ΑΠ4 σχετίζονται με τις κατευθυντήριες του ΠΕΣΚΑ για προώθηση δράσεων και πολιτικών προσαρμογής σε όλους τους τομείς της οικονομίας με έμφαση στους πλέον ευάλωτους.	Οι δράσεις του ΑΠ4 σχετίζονται με τις κατευθύνσεις του ΣΠΧΣ της ΠΔΕ για ανάπτυξη εταιρικής σχέσης μεταξύ πόλης και υπαίθρου, ρύθμιση των περιβαλλοντικών και άλλων πιέσεων, υλοποίηση δράσεων για την αντιμετώπιση της κλιματικής αλλαγής.	Οι δράσεις του ΑΠ4 υπηρετούν τους στρατηγικούς στόχους του ΠΠΑ ΠΔΕ 2021-25 για Έξυπνη ανάπτυξη, Πράσινη ανάπτυξη, Κοινωνική ανάπτυξη και Εξωστρέφεια. Βρίσκονται επίσης σε οριζόντια συμφωνία με τη στόχευση της Περιφερειακής Στρατηγικής για την Κοινωνική Ένταξη και την Καταπολέμηση της Φτώχειας. Οι δράσεις του άξονα βρίσκονται σε οριζόντια συμφωνία με το πρόγραμμα για την ανασυγκρότηση της Ηλείας.

Οι **ειδικοί στόχοι** της Στρατηγικής ΟΧΕ του Δήμων Δυτικής Αχαΐας, Ανδραβίδας – Κυλλήνης και Πηγείου είναι οι ακόλουθοι:



**ΕΣ 1** Επέκταση των ενεργειακών αναβαθμίσεων δημόσιων κτιρίων και υποδομών



**ΕΣ 2** Αύξηση των χώρων πρασίνου και ποιοτική αναβάθμιση αυτών και προώθηση λύσεων που βασίζονται στο οικοσύστημα (Nature Based Solutions – NBS)



**ΕΣ 3** Προώθηση του τουρισμού - πολιτισμού για την στήριξη της κοινωνικής συνοχής



**ΕΣ 4** Προώθηση ανέργων στην επιχειρηματικότητα μέσω προγραμμάτων επιδότησης της αυτοαπασχόλησης



**ΕΣ 5** Αναβάθμιση του αστικού περιβάλλοντος και της εικόνας των πόλεων, με ειδική εστίαση στην ανακύκλωση και στην ορθολογική παρακολούθηση των υδάτων



**ΕΣ 6** Ενίσχυση της επισκεψιμότητας των περιβαλλοντικών και πολιτιστικών πόρων μέσω ενεργειών αναβάθμισης, αποκατάστασης και ενιαίας προβολής



**ΕΣ 7** Προώθηση της βιώσιμης αστικής κινητικότητας



**ΕΣ 8** Προώθηση της έξυπνης διαχείρισης των πόλεων

Για την καλύτερη κατανόηση της Στρατηγικής, είναι θεμιτή η αποτύπωση των συνδέσεων μεταξύ των Στρατηγικών Στόχων, των Αξόνων Προτεραιότητας και των Ειδικών Στόχων μεταξύ τους. Επιπλέον, είναι θεμιτή η σύνδεση των ειδικών στόχων με τους ειδικούς στόχους του Επιχειρησιακού Προγράμματος «Δυτική Ελλάδα» 2021-27.

Στον πίνακα που ακολουθεί<sup>6</sup> δίνεται η συσχέτιση μεταξύ αξόνων προτεραιότητας και ειδικών στόχων της ΣΟΧΕ «Παράλιου Μετώπου Αχαΐας και Ηλείας».

<sup>6</sup> Πρόκειται για το υπόδειγμα - Πίνακα 3.3 (α) του «Οδηγού για την Υποβολή Στρατηγικών Σχεδίων ΒΑΑ και Κριτήρια Αξιολόγησης στο πλαίσιο του Προγράμματος «Δυτική Ελλάδα 2021-2027»».



Ειδικοί Στόχοι ανά Άξονα Στρατηγικής ΣΟΧΕ			
ΑΠ ΣΟΧΕ	Ειδικός Στόχος ΣΟΧΕ		Αναμενόμενα Αποτελέσματα
	α/α	Τίτλος	
1	1	Επέκταση των ενεργειακών αναβαθμίσεων δημόσιων κτιρίων και υποδομών	Μέσα από τις δράσεις της Στρατηγικής που εντάσσονται στον συγκεκριμένο άξονα, αναμένεται να αναδειχθεί ο φυσικός πλούτος της περιοχής, μέσα από συνεκτικές αναπλάσεις, αναδείξεις και δράσεις αναζωογόνησης. Θα υλοποιηθούν ήπιες παρεμβάσεις για την ανάδειξη πρασίνου και την ενίσχυση της κινητικότητας στις περιοχές με αυξημένο τουριστικό, πολιτιστικό και φυσιολατρικό ενδιαφέρον, αποκαθιστώντας έτσι την επαφή των αστικών κέντρων με το πλούσιο φυσικό απόθεμα που τα περιβάλλει. Θα λάβουν ακόμα χώρα πρωτοβουλίες για την προστασία του πρασίνου.
2	2	Αύξηση των χώρων πρασίνου και ποιοτική αναβάθμιση αυτών και προώθηση λύσεων που βασίζονται στο οικοσύστημα (Nature Based Solutions – NBS)	Στο πλαίσιο του άξονα δίνεται έμφαση σε έργα και δράσεις που θα συμβάλουν στη βελτίωση της ψηφιακής ωριμότητας φορέων της περιοχής παρέμβασης, με έμφαση στην άσκηση δημόσιας διοίκησης, τον εμπλουτισμό του τουριστικού προϊόντος και την εκτενέστερη οριζόντια χρήση τεχνολογιών πληροφορικής και επικοινωνιών. Ο άξονας εστιάζει επίσης σε δράσεις για τη βελτίωση της προσβασιμότητας στην περιοχή παρέμβασης, δίνοντας έμφαση στις περιβαλλοντικά υπεύθυνες και βιώσιμες μετακινήσεις, αλλά και σε ήπιες παρεμβάσεις για τη βελτίωση των υποδομών ποδηλασίας, πεζοπορίας, κ.ο.κ. Επιπλέον, στην ανάδειξη πεζοπορικών διαδρομών με μεγάλη ιστορική, αρχαιολογική και φυσιολατρική αξία.
	5	Αναβάθμιση του αστικού περιβάλλοντος και της εικόνας των πόλεων, με ειδική εστίαση στην ανακύκλωση και στην ορθολογική παρακολούθηση των υδάτων	
	7	Προώθηση της βιώσιμης αστικής κινητικότητας	
	8	Προώθηση της έξυπνης διαχείρισης των πόλεων	
3	4	Προώθηση ανέργων στην επιχειρηματικότητα μέσω προγραμμάτων επιδότησης της αυτοαπασχόλησης	Ο άξονας εστιάζει την υιοθέτηση και υλοποίηση δράσεων για την ώθηση της επιχειρηματικότητας σε τομείς που παράγουν προστιθέμενη αξία για την τοπική οικονομία και απασχόληση. Επίσης, για την ώθηση στην απασχόληση ανέργων, με σκοπό τη μείωση της ανεργίας σε τοπικό επίπεδο, την ενθάρρυνση δημιουργίας νέων επιχειρήσεων και την αύξηση του τοπικού εισοδήματος.
	6	Ενίσχυση της επισκεψιμότητας των περιβαλλοντικών και πολιτιστικών πόρων μέσω ενεργειών αναβάθμισης, αποκατάστασης και ενιαίας προβολής	
4	2	Αύξηση των χώρων πρασίνου και ποιοτική αναβάθμιση αυτών και προώθηση λύσεων που βασίζονται στο οικοσύστημα (Nature Based Solutions – NBS)	Στο πλαίσιο του άξονα θα υλοποιηθούν δράσεις για την ενίσχυση της διασύνδεσης των παραθαλάσσιων, ορεινών και πεδινών – αστικών περιοχών υπό το πρίσμα της ανάδειξης του τοπικού πολιτιστικού και φυσικού αποθέματος. Μέσα από τις προτεινόμενες δράσεις αναμένεται να βελτιωθεί σημαντικά η ποιότητα ζωής των πολιτών, η πρόσβασή τους στην τοπική φυσική και πολιτιστική κληρονομιά, αλλά και η εμπειρία που αποκομίζει ένας επισκέπτης της περιοχής παρέμβασης.
	3	Προώθηση του τουρισμού - πολιτισμού για την στήριξη της κοινωνικής συνοχής	





Στον πίνακα που ακολουθεί<sup>7</sup> δίνεται η συσχέτιση μεταξύ αξόνων προτεραιότητας και ειδικών στόχων της ΣΟΧΕ «Παράλιου Μετώπου Αχαΐας και Ηλείας» με τους Ειδικούς Στόχους του ΕΠ «Δυτική Ελλάδα» 2021-27.

Συσχετισμός Ειδικών Στόχων της ΣΟΧΕ με τους Ειδικούς Στόχους του Προγράμματος Δυτικής Ελλάδας		
ΑΠ ΣΟΧΕ	ΕΣ ΣΟΧΕ	ΕΣ ΕΠ «Δυτική Ελλάδα»
1	1	5.ii
2	2	4Α.vi, 5.ii
	5	4Α.vi, 5.ii
	7	4Α.vi, 5.ii
	8	6
3	4	4Β.α
	6	4Α.vi
4	2	5.ii
	3	4Α.vi, 5.ii

### 4.3 Συνέργεια με ευρωπαϊκές κι εθνικές στρατηγικές

Η Στρατηγική ΟΧΕ βρίσκεται σε συνέργεια με τις ακόλουθες ευρωπαϊκές κι εθνικές στρατηγικές και σχέδια:

- **Ευρωπαϊκή Πράσινη Συμφωνία:** Η υλοποίηση των δράσεων και έργων της ΣΟΧΕ «Παράλιου Μετώπου Αχαΐας και Ηλείας» αναμένεται να συμβάλει στην επίτευξη του στόχου για 55% μείωση των καθαρών εκπομπών μέχρι το 2030. Υιοθετεί επίσης μέτρα της Στρατηγικής της ΕΕ για την προσαρμογή στην κλιματική αλλαγή, με έμφαση στις λύσεις που βασίζονται στη φύση και την ανάπτυξη της ανθεκτικότητας και της προστασίας των οικοσυστημάτων.
- **New European Bauhaus:** Το New European Bauhaus είναι ένα περιβαλλοντικό, οικονομικό και πολιτιστικό έργο, που στοχεύει στο συνδυασμό, ανάμεσα σε άλλα, του σχεδιασμού, της βιωσιμότητας, της προσβασιμότητας και των επενδύσεων, προκειμένου να συμβάλει στην υλοποίηση της Ευρωπαϊκής Πράσινης Συμφωνίας. Αποτελεί επιπλέον μια δημιουργική και διεπιστημονική πρωτοβουλία, που στόχο έχει τη δημιουργία ενός χώρου συνάντησης για να σχεδιάσει μελλοντικούς τρόπους ζωής, μετά και τη λήξη της παρούσας υγειονομικής κρίσης, συνδυάζοντας την τέχνη, τον πολιτισμό, την κοινωνική ένταξη, την επιστήμη και την τεχνολογία. Ουσιαστικά το NEB επιδιώκει να λειτουργήσει ως μία γέφυρα ανάμεσα στον κόσμο της επιστήμης και της τεχνολογίας και αυτόν της τέχνης και του πολιτισμού. Στη ΣΟΧΕ περιλαμβάνονται έργα και δράσεις για την αναβάθμιση και αξιοποίηση κοινόχρηστων χώρων και χώρων πολιτισμού, τα οποία εστιάζουν στη βιωσιμότητα και την προσβασιμότητα και θα υλοποιηθούν σε συμφωνία με το New European Bauhaus.
- **Βίβλος Ψηφιακού Μετασχηματισμού 2021-25:** Στη Στρατηγική περιλαμβάνονται έργα και δράσεις που αφορούν σε πρωτοβουλίες έξυπνης πόλης. Οι πρωτοβουλίες αυτές αποτελούν μέρος της Ψηφιακής Στρατηγικής των Δήμων που συμμετέχουν στη ΣΟΧΕ,

<sup>7</sup> Πρόκειται για το υπόδειγμα - Πίνακα 3.3 (β) του «Οδηγού για την Υποβολή Στρατηγικών Σχεδίων ΒΑΑ και Κριτήρια Αξιολόγησης στο πλαίσιο του Προγράμματος «Δυτική Ελλάδα 2021-2027»».



οι οποίες έχουν συνταχθεί λαμβάνοντας υπόψη την Βίβλο Ψηφιακού Μετασχηματισμού 2021-25.

- **Εθνικό Σχέδιο Ανάκαμψης και Ανθεκτικότητας - Ελλάδα 2.0:** Η ΣΟΧΕ «Παράλιου Μετώπου Αχαΐας και Ηλείας» περιλαμβάνει δράσεις που μπορούν να χρηματοδοτηθούν και από το ΤΑΑ. Με τον τρόπο αυτό, τα δύο κείμενα στρατηγικής υπηρετούν από κοινού την εθνική στόχευση για την πράσινη μετάβαση, την ψηφιακή μετάβαση και την προώθηση της κοινωνικής συνοχής.
- **ΕΣΠΑ 2021-2027:** Η ΣΟΧΕ «Παράλιου Μετώπου Αχαΐας και Ηλείας» περιλαμβάνει δράσεις που μπορούν να χρηματοδοτηθούν και από τα τομεακά Επιχειρησιακά Προγράμματα της Προγραμματικής Περιόδου 2021-27. Πιο συγκεκριμένα, από προτεραιότητες του ΕΠ «Περιβάλλον και Κλιματική Αλλαγή», του ΕΠ «Μεταφορές» και του ΕΠ «Ανθρώπινο Δυναμικό και Κοινωνική Συνοχή»<sup>8</sup>.

<sup>8</sup> Αναφέρονται αναλυτικά στο σχέδιο δράσης της Στρατηγικής.



## 5. Ανάλυση Σχεδίου Δράσης

Τα προτεινόμενα έργα και δράσεις δίνονται στους πίνακες που ακολουθούν. Η παρουσίαση των έργων και δράσεων ακολουθεί την ακόλουθη λογική, ανεξάρτητα από τον Στρατηγικό Στόχο, Άξονα Προτεραιότητας, Ειδικό Στόχο της ΣΟΧΕ: διακρίνονται δύο βασικές ομάδες δράσεων:

- **Έργα που χρηματοδοτούνται από πόρους του ΕΠ «Δυτική Ελλάδα» 2021-27:** Η συγκεκριμένη ομάδα αποτελείται από **19** έργα και δράσεις, συνολικού προϋπολογισμού **28,4 εκ. ευρώ**.
- **Έργα που χρηματοδοτούνται από πόρους ΕΣΠΑ - λοιπά χρηματοδοτικά εργαλεία και εντάσσονται στη Στρατηγική:** Η συγκεκριμένη ομάδα αποτελείται από **50** έργα και δράσεις, συνολικού προϋπολογισμού **108,6 εκ. ευρώ**.

**Σημειώνεται πως το σύνολο των έργων διέπονται οριζόντια από την ενσωμάτωση των αρχών καθολικής πρόσβασης για ΑμεΑ.**





## 5.1 Έργα που χρηματοδοτούνται από πόρους του ΕΠ «Δυτική Ελλάδα» 2021-27

### 5.1.1 Συγκεντρωτικοί πίνακες

Οι δράσεις που χρηματοδοτούνται από πόρους του ΕΠ «Δυτική Ελλάδα» 2021-27 αποτυπώνονται ανά άξονα Προτεραιότητας και Ειδικό Στόχο της ΣΟΧΕ στον πίνακα που ακολουθεί<sup>9</sup>:

Ανάλυση Σχεδίου Δράσης σε ενδεικτικές Δράσεις/Έργα		
Άξονας Στρατηγικής ΟΧΕ	Ειδικός Στόχος ΟΧΕ	Ενδεικτικές Δράσεις/Έργα
1	1	1.1.1 Ενεργειακή και λειτουργική αναβάθμιση κτηρίου ΑΕΤΗΛΙΟΝ
2	2	2.2.1 Ανάπλαση, ποδηλατόδρομοι και αναβάθμιση προσβασιμότητας σε διαδρομές και σημεία με αυξημένη επισκεψιμότητα 2.2.2 Κατασκευή πολυχώρων άθλησης, εκπαίδευσης και αναψυχής σε απομακρυσμένες περιοχές της περιοχής παρέμβασης 2.2.3 Ανάπλαση οδών Βούρτση και 28ης Οκτωβρίου έως Νέο Μουσικό Γυμνάσιο-Λύκειο Βαρθολομιού
	5	2.5.1 Επέκταση έργων ανάπλασης οικισμού Κάτω Αχαΐας – 2η Φάση ανάπλασης 2.5.2 Ανάπλαση Παραλίας Κάτω Αχαΐας και διασύνδεση με την ανάπλαση της πόλης της Κάτω Αχαΐας, μέσω της θέσης «Ωπάσμα» 2.5.3 Αναπλάσεις τοπικών κοινοτήτων Δήμου Ανδραβίδας - Κυλλήνης (Α' ΦΑΣΗ) 2.5.4 Ανάπλαση βορειοανατολικού κέντρου Γαστούνης και περιοχής ΟΣΕ 2.5.5 Βελτίωση προσβασιμότητας οδού Τραγανού - Μαρκόπουλου
	7	2.7.1 Κατασκευή 5 «έξυπνων» διαβάσεων πεζών σε κρίσιμα σημεία του Δήμου Δυτικής Αχαΐας 2.7.2 Προμήθεια ηλεκτρικού λεωφορείου - φορτιστών και δημιουργία ενδοδημοτικής συγκοινωνίας
	8	2.8.1 Δράσεις δημοσιότητας Στρατηγικής ΟΧΕ Παράλιου Μετώπου Αχαΐας και Ηλείας 2.8.2 Τεχνική βοήθεια για την υποστήριξη υλοποίησης της Στρατηγικής ΟΧΕ στον Δήμο Ανδραβίδας - Κυλλήνης
3	4	3.4.1 Δομή προώθησης της νέας επιχειρηματικότητας σε τομείς με προστιθέμενη αξία για την τοπική οικονομία 3.4.2 Δομή προώθησης της απασχόλησης στον Δήμο Ανδραβίδας – Κυλλήνης
	6	3.6.1 Ανάπτυξη επιχειρηματικού οδηγού παράλιου μετώπου με χαρακτηριστικά πελατειακής ευφυΐας
4	2	4.2.1 Ανάπτυξη πληροφορακού συστήματος για την πολιτιστική και τουριστική προβολή της περιοχής παρέμβασης

<sup>9</sup> Πρόκειται για το υπόδειγμα – Πίνακα 4.1 του «Οδηγού για την Υποβολή Στρατηγικών Σχεδίων ΒΑΑ και Κριτήρια Αξιολόγησης στο πλαίσιο του Προγράμματος «Δυτική Ελλάδα 2021-2027»».



Ανάλυση Σχεδίου Δράσης σε ενδεικτικές Δράσεις/Έργα		
Άξονας Στρατηγικής ΟΧΕ	Ειδικός Στόχος ΟΧΕ	Ενδεικτικές Δράσεις/Έργα
	3	4.3.1 Ανάπλαση του κτιρίου των Αποθηκών ΑΣΟ και μετατροπή τους σε βιοκλιματικό πολιτιστικό κέντρο πολλαπλών χρήσεων και διαμόρφωση του περιβάλλοντα χώρο 4.3.2 Υπηρεσίες στην κοινότητα και κατ' οίκον για τον πολιτισμό και την κοινωνική συνοχή

Με πράσινο χρώμα (•) σημειώνονται οι κατηγορίες δράσεων που συνεισφέρουν στην οριζόντια απαίτηση τα προτεινόμενα έργα να συνεισφέρουν στην αντιμετώπιση των συνεπειών της κλιματικής αλλαγής σε ποσοστό τουλάχιστον 30% επί του συνολικού προϋπολογισμού της ΣΟΧΕ<sup>10</sup>. Οι δράσεις ανά άξονα προτεραιότητας και ειδικό στόχο δίνονται ακολούθως.

Α/Α	Στρατηγικοί Στόχοι ΣΟΧΕ	Άξονες Προτεραιότητας ΣΟΧΕ	Ειδικό Στόχοι ΣΟΧΕ	ΕΣ ΠΕΠ 21-27	Κατηγορία δράσεων	Πεδίο παρέμβασης		Τίτλος	Δήμος	Φορέας υλοποίησης	Ωριμότητα	Προϋπολογισμός	Ταμείο
						Κωδικός	Ονομασία						
1	3	2	5	5.ii	1. Αναβάθμιση του οικιστικού περιβάλλοντος και του δημόσιου χώρου	168	Υλική ανάπλαση και ασφάλεια δημόσιων χώρων	Επέκταση έργων ανάπλασης οικισμού Κάτω Αχαΐας – 2η Φάση ανάπλασης	Δήμος Δυτ. Αχαΐας	Δήμος Δυτ. Αχαΐας	Πλήρως ώριμο.	547.634,85 €	ΕΤΠΑ
					1. Αναβάθμιση του οικιστικού περιβάλλοντος και του δημόσιου χώρου	77	Ποιότητα του αέρα και μέτρα μείωσης του θορύβου					300.000,00 €	ΕΤΠΑ
					1. Ενεργειακή αναβάθμιση δημόσιων κτιρίων και υποδομών	45	Ανακαίνιση για ενεργειακή απόδοση ή μέτρα ενεργειακής απόδοσης σε δημόσια υποδομή, έργα επίδειξης και υποστηρικτικά μέτρα σύμφωνα με τα κριτήρια ενεργειακής απόδοσης					800.000,00 €	ΕΤΠΑ

<sup>10</sup> Οι δράσεις του παρόντος πίνακα ικανοποιούν τον περιορισμό (ποσοστό: **54,7%**).



Α/Α	Στρατηγικοί Στόχοι ΣΟΧΕ	Άξονες Προτεραιότητας ΣΟΧΕ	Ειδικό Στόχο ΣΟΧΕ	ΕΣ ΠΕΠ 21-27	Κατηγορία δράσεων	Πεδίο παρέμβασης		Τίτλος	Δήμος	Φορέας υλοποίησης	Ωριμότητα	Προϋπολογισμός	Ταμείο
						Κωδικός	Ονομασία						
2	1	2	5	5.ii	1. Αναβάθμιση του οικιστικού περιβάλλοντος και του δημόσιου χώρου	168	Υλική ανάπλαση και ασφάλεια δημόσιων χώρων	Ανάπλαση Παραλίας Κάτω Αχαΐας και διασύνδεση με την ανάπλαση της πόλης της Κάτω Αχαΐας, μέσω της θέσης «Σπάσμα»	Δήμος Δυτ. Αχαΐας	Δήμος Δυτ. Αχαΐας	Υπάρχουν μελέτες. Απαιτούνται συμπληρωματικές μελέτες. Απαιτούνται εγκρίσεις.	1.000.000,00 €	ΕΤΠΑ
					1. Αναβάθμιση του οικιστικού περιβάλλοντος και του δημόσιου χώρου	77	Ποιότητα του αέρα και μέτρα μείωσης του θορύβου					1.000.000,00 €	ΕΤΠΑ
					1. Ενεργειακή αναβάθμιση δημόσιων κτιρίων και υποδομών	45	Ανακαίνιση για ενεργειακή απόδοση ή μέτρα ενεργειακής απόδοσης σε δημόσια υποδομή, έργα επίδειξης και υποστηρικτικά μέτρα σύμφωνα με τα κριτήρια ενεργειακής απόδοσης					1.500.000,00 €	ΕΤΠΑ
				4A.vi.1: Προώθηση του τουρισμού - πολιτισμού για την στήριξη της κοινωνικής συνοχής: Παρεμβάσεις τουρισμού-πολιτισμού σε περιοχές περιβαλλοντικού, πολιτιστικού και κοινωνικού ενδιαφέροντος, στο πλαίσιο των ΟΧΕ	165	Προστασία, ανάπτυξη και προβολή της δημόσιας τουριστικής περιουσίας και υπηρεσιών στον τομέα του τουρισμού	1.500.000,00 €					ΕΤΠΑ	
3	3	4	3	5.ii	4. Ανέγερση / αναβάθμιση δημόσιων κτιρίων	45	Ανακαίνιση για ενεργειακή απόδοση ή μέτρα ενεργειακής απόδοσης σε δημόσια υποδομή, έργα επίδειξης και	Ανάπλαση του κτιρίου των Αποθηκών ΑΣΟ και μετατροπή τους σε βιοκλιματικό πολιτιστικό κέντρο	Δήμος Δυτ. Αχαΐας	Δήμος Δυτ. Αχαΐας	Υπάρχουν μελέτες. Απαιτούνται εγκρίσεις.	2.000.000,00 €	ΕΤΠΑ





Α/Α	Στρατηγικοί Στόχοι ΣΟΧΕ	Άξονες Προτεραιότητας ΣΟΧΕ	Ειδικό Στόχο ΣΟΧΕ	ΕΣ ΠΕΠ 21-27	Κατηγορία δράσεων	Πεδίο παρέμβασης		Τίτλος	Δήμος	Φορέας υλοποίησης	Ωριμότητα	Προϋπολογισμός	Ταμείο
						Κωδικός	Ονομασία						
							υποστηρικτικά μέτρα σύμφωνα με τα κριτήρια ενεργειακής απόδοσης	πολλαπλών χρήσεων και διαμόρφωση του περιβάλλοντα χώρο					
4	4	2	7	5.ii	5. Προώθηση της έξυπνης διαχείρισης των οικισμών	53	Έξυπνα ενεργειακά συστήματα (συμπεριλαμβανομένων των έξυπνων ενεργειακών δικτύων και των συστημάτων ΤΠΕ) και σχετικά συστήματα αποθήκευσης	Κατασκευή 5 «έξυπνων» διαβάσεων πεζών σε κρίσιμα σημεία του Δήμου Δυτικής Αχαΐας	Δήμος Δυτ. Αχαΐας	Δήμος Δυτ. Αχαΐας	Απαιτούνται μελέτες. Απαιτούνται εγκρίσεις.	285.000,00 €	ΕΤΠΑ
5	5	3	4	4B.α	4B.α.1: Ενεργητικές Πολιτικές Απασχόλησης στο πλαίσιο υλοποίησης στρατηγικών ΟΧΕ: Ενίσχυση επιχειρήσεων για πρόσληψη ανέργων (ΝΘΕ)	134	Μέτρα για τη βελτίωση της πρόσβασης στην απασχόληση	Δομή προώθησης της νέας επιχειρηματικότητας σε τομείς με προστιθέμενη αξία για την τοπική οικονομία	Δήμος Δυτ. Αχαΐας	Δήμος Δυτ. Αχαΐας	Απαιτούνται μελέτες. Απαιτούνται εγκρίσεις.	200.000,00 €	ΕΚΤ+
6	5	3	6	4A.vi	4A.vi.1: Προώθηση του τουρισμού - πολιτισμού για την στήριξη της κοινωνικής συνοχής: Παρεμβάσεις τουρισμού- πολιτισμού σε περιοχές περιβαλλοντικού, πολιτιστικού και κοινωνικού ενδιαφέροντος, στο πλαίσιο των ΟΧΕ	165	Προστασία, ανάπτυξη και προβολή της δημόσιας τουριστικής περιουσίας και υπηρεσιών στον τομέα του τουρισμού	Ανάπτυξη επιχειρηματικού οδηγού παράλιου μετώπου με χαρακτηριστικά πελατειακής ευφύιας	Δήμος Δυτ. Αχαΐας	Δήμος Δυτ. Αχαΐας	Απαιτούνται μελέτες. Απαιτούνται εγκρίσεις.	150.000,00 €	ΕΤΠΑ
7	3	4	3	4A.vi	4A.vi.1: Προώθηση του τουρισμού -	165	Προστασία, ανάπτυξη και προβολή της	Υπηρεσίες στην κοινότητα και κατ'	Δήμος Δυτ. Αχαΐας	Δήμος Δυτ. Αχαΐας	Απαιτείται προγραμματική	250.000,00 €	ΕΤΠΑ





Α/Α	Στρατηγικοί Στόχοι ΣΟΧΕ	Άξονες Προτεραιότητας ΣΟΧΕ	Ειδικό Στόχοι ΣΟΧΕ	ΕΣ ΠΕΠ 21-27	Κατηγορία δράσεων	Πεδίο παρέμβασης		Τίτλος	Δήμος	Φορέας υλοποίησης	Ωριμότητα	Προϋπολογισμός	Ταμείο
						Κωδικός	Ονομασία						
					πολιτισμού για την στήριξη της κοινωνικής συνοχής: Παρεμβάσεις τουρισμού-πολιτισμού σε περιοχές περιβαλλοντικού, πολιτιστικού και κοινωνικού ενδιαφέροντος, στο πλαίσιο των ΟΧΕ		δημόσιας τουριστικής περιουσίας και υπηρεσιών στον τομέα του τουρισμού	οίκον για τον πολιτισμό και την κοινωνική συνοχή			σύμβαση, απαιτείται εκπόνηση μελετών και εγκρίσεις.		
8	3	2	5	5.ii	1. Αναβάθμιση του οικιστικού περιβάλλοντος και του δημόσιου χώρου	168	Υλική ανάπλαση και ασφάλεια δημόσιων χώρων	Αναπλάσεις τοπικών κοινοτήτων Δήμου Ανδραβίδας - Κυλλήνης (Α' ΦΑΣΗ)	Δήμος Ανδραβίδας - Κυλλήνης	Δήμος Ανδραβίδας - Κυλλήνης	Πλήρως ώριμο.	1.700.000,00 €	ΕΤΠΑ
					1. Αναβάθμιση του οικιστικού περιβάλλοντος και του δημόσιου χώρου	77	Ποιότητα του αέρα και μέτρα μείωσης του θορύβου					1.000.000,00 €	ΕΤΠΑ
9	2	1	1	5.ii	4. Ανέγερση / αναβάθμιση δημόσιων κτιρίων	45	Ανακαίνιση για ενεργειακή απόδοση ή μέτρα ενεργειακής απόδοσης σε δημόσια υποδομή, έργα επίδειξης και υποστηρικτικά μέτρα σύμφωνα με τα κριτήρια ενεργειακής απόδοσης	Ενεργειακή και λειτουργική αναβάθμιση κτηρίου ΑΕΤΗΛΙΟΝ	Δήμος Ανδραβίδας - Κυλλήνης	Δήμος Ανδραβίδας - Κυλλήνης	Πλήρως ώριμο.	1.200.000,00 €	ΕΤΠΑ
10	3	2	2	4A.vi	4A.vi.1: Προώθηση του τουρισμού - πολιτισμού για την στήριξη της κοινωνικής συνοχής: Παρεμβάσεις τουρισμού-πολιτισμού σε	165	Προστασία, ανάπτυξη και προβολή της δημόσιας τουριστικής περιουσίας και υπηρεσιών στον τομέα του τουρισμού	Ανάπλαση, ποδηλατόδρομοι και αναβάθμιση προσβασιμότητας σε διαδρομές και σημεία με αυξημένη επισκεψιμότητα	Δήμος Ανδραβίδας - Κυλλήνης	Δήμος Ανδραβίδας - Κυλλήνης	Πλήρως ώριμο.	3.500.000,00 €	ΕΤΠΑ





Α/Α	Στρατηγικοί Στόχοι ΣΟΧΕ	Άξονες Προτεραιότητας ΣΟΧΕ	Ειδικό Στόχο ΣΟΧΕ	ΕΣ ΠΕΠ 21-27	Κατηγορία δράσεων	Πεδίο παρέμβασης		Τίτλος	Δήμος	Φορέας υλοποίησης	Ωριμότητα	Προϋπολογισμός	Ταμείο
						Κωδικός	Ονομασία						
					περιοχές περιβαλλοντικού, πολιτιστικού και κοινωνικού ενδιαφέροντος, στο πλαίσιο των ΟΧΕ								
11	2	2	7	4Α.νι	4Α.νι.1: Προώθηση του τουρισμού - πολιτισμού για την στήριξη της κοινωνικής συνοχής: Παρεμβάσεις τουρισμού- πολιτισμού σε περιοχές περιβαλλοντικού, πολιτιστικού και κοινωνικού ενδιαφέροντος, στο πλαίσιο των ΟΧΕ	165	Προστασία, ανάπτυξη και προβολή της δημόσιας τουριστικής περιουσίας και υπηρεσιών στον τομέα του τουρισμού	Προμήθεια ηλεκτρικού λεωφορείου - φορτιστών και δημιουργία ενδοδημοτικής συγκοινωνίας	Δήμος Ανδραβίδας - Κυλλήνης	Δήμος Ανδραβίδας - Κυλλήνης	Απαιτούνται μελέτες. Απαιτούνται εγκρίσεις.	250.000,00 €	ΕΤΠΑ
12	5	3	4	4Β.α	4Β.α.1: Ενεργητικές Πολιτικές Απασχόλησης στο πλαίσιο υλοποίησης στρατηγικών ΟΧΕ: Ενίσχυση επιχειρήσεων για πρόσληψη ανέργων (ΝΟΕ)	134	Μέτρα για τη βελτίωση της πρόσβασης στην απασχόληση	Δομή προώθησης της απασχόλησης στον Δήμο Ανδραβίδας - Κυλλήνης	Δήμος Ανδραβίδας - Κυλλήνης	Δήμος Ανδραβίδας - Κυλλήνης	Απαιτούνται μελέτες. Απαιτούνται εγκρίσεις.	220.000,00 €	ΕΚΤ+
13	4	2	8	6	6.1: Τεχνική Βοήθεια ΕΤΠΑ	181	Αξιολόγηση και μελέτες, συλλογή δεδομένων	Τεχνική βοήθεια για την υποστήριξη υλοποίησης της Στρατηγικής ΟΧΕ στον Δήμο Ανδραβίδας - Κυλλήνης	Δήμος Ανδραβίδας - Κυλλήνης	Δήμος Ανδραβίδας - Κυλλήνης	Απαιτούνται μελέτες. Απαιτούνται εγκρίσεις.	150.000,00 €	ΕΤΠΑ



Α/Α	Στρατηγικοί Στόχοι ΣΟΧΕ	Άξονες Προτεραιότητας ΣΟΧΕ	Ειδικό Στόχοι ΣΟΧΕ	ΕΣ ΠΕΠ 21-27	Κατηγορία δράσεων	Πεδίο παρέμβασης		Τίτλος	Δήμος	Φορέας υλοποίησης	Ωριμότητα	Προϋπολογισμός	Ταμείο
						Κωδικός	Ονομασία						
14	3	2	2	5.ii	2. Ενίσχυση της επισκεψιμότητας των περιβαλλοντικών και πολιτιστικών πόρων μέσω ενεργειών αναβάθμισης, αποκατάστασης και ενιαίας προβολής	166	Προστασία, ανάπτυξη και προβολή της πολιτισμικής κληρονομιάς και των πολιτιστικών υπηρεσιών	Κατασκευή πολυχώρων άθλησης, εκπαίδευσης και αναψυχής σε απομακρυσμένες περιοχές της περιοχής παρέμβασης	Δήμος Ανδραβίδας - Κυλλήνης	Περιφέρεια Δυτικής Ελλάδας	Απαιτούνται μελέτες. Απαιτούνται εγκρίσεις.	600.000,00 €	ΕΤΠΑ
15	4	4	2	5.ii	3. Τουριστική ανάδειξη των φυσικών και πολιτιστικών πόρων και εμπλουτισμός του τουριστικού προϊόντος	165	Προστασία, ανάπτυξη και προβολή της δημόσιας τουριστικής περιουσίας και υπηρεσιών στον τομέα του τουρισμού	Ανάπτυξη πληροφορικού συστήματος για την πολιτιστική και τουριστική προβολή της περιοχής παρέμβασης	Δήμος Ανδραβίδας - Κυλλήνης	Περιφέρεια Δυτικής Ελλάδας	Απαιτούνται μελέτες. Απαιτούνται εγκρίσεις.	800.000,00 €	ΕΤΠΑ
				4A.vi	4A.vi.1: Προώθηση του τουρισμού - πολιτισμού για την στήριξη της κοινωνικής συνοχής: Παρεμβάσεις τουρισμού-πολιτισμού σε περιοχές περιβαλλοντικού, πολιτιστικού και κοινωνικού ενδιαφέροντος, στο πλαίσιο των ΟΧΕ	165	Προστασία, ανάπτυξη και προβολή της δημόσιας τουριστικής περιουσίας και υπηρεσιών στον τομέα του τουρισμού					200.000,00 €	ΕΤΠΑ
16	3	2	5	5.ii	1. Αναβάθμιση του οικιστικού περιβάλλοντος και του δημόσιου χώρου	168	Υλική ανάπλαση και ασφάλεια δημόσιων χώρων	Ανάπλαση βορειοανατολικού κέντρου Γαστούνης και περιοχής ΟΣΕ	Δήμος Πηνειού	Δήμος Πηνειού	Πλήρως ώριμο.	1.500.000,00 €	ΕΤΠΑ
				1. Αναβάθμιση του οικιστικού περιβάλλοντος και του δημόσιου χώρου	77	Ποιότητα του αέρα και μέτρα μείωσης του θορύβου	1.500.000,00 €					ΕΤΠΑ	



Α/Α	Στρατηγικοί Στόχοι ΣΟΧΕ	Άξονες Προτεραιότητας ΣΟΧΕ	Ειδικό Στόχο ΣΟΧΕ	ΕΣ ΠΕΠ 21-27	Κατηγορία δράσεων	Πεδίο παρέμβασης		Τίτλος	Δήμος	Φορέας υλοποίησης	Ωριμότητα	Προϋπολογισμός	Ταμείο
						Κωδικός	Ονομασία						
					1. Ενεργειακή αναβάθμιση δημόσιων κτιρίων και υποδομών	45	Ανακαίνιση για ενεργειακή απόδοση ή μέτρα ενεργειακής απόδοσης σε δημόσια υποδομή, έργα επίδειξης και υποστηρικτικά μέτρα σύμφωνα με τα κριτήρια ενεργειακής απόδοσης					3.500.000,00 €	ΕΤΠΑ
17	3	2	2	5.ii	1. Αναβάθμιση του οικιστικού περιβάλλοντος και του δημόσιου χώρου	168	Υλική ανάπλαση και ασφάλεια δημόσιων χώρων	Ανάπλαση οδών Βούρτση και 28ης Οκτωβρίου έως Νέο Μουσικό Γυμνάσιο-Λύκειο Βαρθολομίου	Δήμος Πηνειού	Δήμος Πηνειού	Απαιτούνται μελέτες. Απαιτούνται εγκρίσεις.	1.960.000,00 €	ΕΤΠΑ
18	1	2	5	4Α.vi	4Α.vi.1: Προώθηση του τουρισμού - πολιτισμού για την στήριξη της κοινωνικής συνοχής: Παρεμβάσεις τουρισμού- πολιτισμού σε περιοχές περιβαλλοντικού, πολιτιστικού και κοινωνικού ενδιαφέροντος, στο πλαίσιο των ΟΧΕ	165	Προστασία, ανάπτυξη και προβολή της δημόσιας τουριστικής περιουσίας και υπηρεσιών στον τομέα του τουρισμού	Βελτίωση προσβασιμότητας οδού Τραγανού - Μαρκόπουλου	Δήμος Πηνειού	Δήμος Πηνειού	Απαιτούνται μελέτες. Απαιτούνται εγκρίσεις.	850.000,00 €	ΕΤΠΑ
19	4	2	8	6	6.1: Τεχνική Βοήθεια ΕΤΠΑ	179	Πληροφόρηση και επικοινωνία	Δράσεις δημοσιότητας Στρατηγικής ΟΧΕ Παράλιου Μετώπου Αχαΐας και Ηλείας	Διαδημοτικό	Διαδημοτικό	Απαιτούνται μελέτες. Απαιτούνται εγκρίσεις.	36.000,00 €	ΕΤΠΑ
<b>ΣΥΝΟΛΟ</b>												<b>28.498.634,85 €</b>	



## 5.1.2 Ανάλυση έργων και δράσεων

Δίνεται ακολούθως η ταυτότητα κάθε προτεινόμενης Πράξης για την υλοποίηση της Στρατηγικής ΟΧΕ ανά Ειδικό Στόχο<sup>11</sup>.

### Ειδικός Στόχος 1

Πράξη 1.1.1	<b>Ενεργειακή και λειτουργική αναβάθμιση κτηρίου ΑΕΤΗΛΙΟΝ</b>			
Ειδικός Στόχος	5.ii			
Περιγραφή	Το έργο αφορά στην υλοποίηση εργασιών για την ενεργειακή και λειτουργική αναβάθμιση του κτηρίου ΑΕΤΗΛΙΟΝ, δημιουργώντας έτσι έναν επιπλέον χώρο ικανό προς χρήση από τον Δήμο και τους πολίτες.			
Σκοπιμότητα	Στόχος είναι η βελτίωση της ποιότητας ζωής των κατοίκων, δημιουργική επανάχρηση του κτηρίου με φιλικούς προς το περιβάλλον όρους, καθώς και η προσέλκυση επιπλέον αριθμού επισκεπτών.			
Προϋπολογισμός	1.200.000,00 €			
Πρόγραμμα Χρηματοδότησης	ΕΠ «Δυτική Ελλάδα» 2021-27			
Ταμείο Χρηματοδότησης	ΕΤΠΑ			
Δικαιούχος	Δήμος Ανδραβίδας - Κυλλήνης			
Φορέας Λειτουργίας	Δήμος Ανδραβίδας - Κυλλήνης			
Ωφελούμενοι/ ομάδες στόχοι	Ωφελούμενοι είναι όλοι οι πολίτες κι επισκέπτες της περιοχής παρέμβασης.			
Σύνδεση με Επενδυτική Προτεραιότητα/ΕΣ και επιδιωκόμενα αποτελέσματα Προγράμματος	Η προτεινόμενη Πράξη βρίσκεται σε άμεση συνάφεια με την Προτεραιότητα 5 του ΕΠ «Δυτική Ελλάδα» 2021-27, και πιο συγκεκριμένα με τον ειδικό στόχο 5.ii αυτής. Σε σχέση με τα επιδιωκόμενα αποτελέσματα του ΕΠ, ακολουθεί τη στόχευση για υλοποίηση επεμβάσεων ολοκληρωμένου χαρακτήρα σε αστικά περιβάλλοντα με βιώσιμο χαρακτήρα.			
Σύνδεση με το Πρόγραμμα της Περιφέρειας	Η προτεινόμενη Πράξη βρίσκεται σε άμεση συνάφεια με την Προτεραιότητα 5 του ΕΠ «Δυτική Ελλάδα» 2021-27, και πιο συγκεκριμένα με τον ειδικό στόχο 5.i αυτής. Αναμένεται να είναι σε άμεση συνάφεια και με το Επιχειρησιακό Πρόγραμμα της Περιφέρειας για τα έτη 2024-2028, όπου αναμένεται να δοθεί ιδιαίτερη έμφαση στην υλοποίηση πράξεων ολοκληρωμένου και βιώσιμου χαρακτήρα σε περιοχές πλην αστικών.			
<b>Χρονικός Προγραμματισμός</b>				
Πράξη	Ημερομηνία Δημοσίευσης	Ημερομηνία Νομικής Δέσμευσης	Χρονική διάρκεια υλοποίησης	Ημερομηνία λήξης
Π.1.1.1	2026	2026	4 έτη	2029
<b>Ενέργειες ωρίμανσης</b>				
Πράξη	Π/Υ Δ.Δ. πράξης	Αιτούμενος Π/Υ τεχνικών μελετών ωριμότητας/ υποέργο	Στάδιο εξέλιξης τεχνικών μελετών	Στάδιο εξέλιξης άλλων διοικητικών ενεργειών
Π.1.1.1	1.200.000,00 €	-	Μελέτες ολοκληρωμένες.	-

<sup>11</sup> Πρόκειται για τα υποδείγματα - Πίνακες 4.1.1, 4.1.2, 4.1.3 και 4.1.4 του «Οδηγού για την Υποβολή Στρατηγικών Σχεδίων ΒΑΑ και Κριτήρια Αξιολόγησης στο πλαίσιο του Προγράμματος «Δυτική Ελλάδα 2021-2027»».



Π.1.1.1	1.200.000,00 €	-	Εγκρίσεις ολοκληρωμένες.	Εκπόνηση Δημοτικού Σχεδίου Μείωσης Εκπομπών
Π.1.1.1	1.200.000,00 €	-	Δημοπράτηση - Έως 01/2026	-

## Ειδικός Στόχος 2

Πράξη 2.2.1	<b>Ανάπλαση, ποδηλατόδρομοι και αναβάθμιση προσβασιμότητας σε διαδρομές και σημεία με αυξημένη επισκεψιμότητα</b>			
Ειδικός Στόχος	4Α.νι			
Περιγραφή	Το έργο αφορά στην υλοποίηση εργασιών ανάπλασης, κατασκευής ποδηλατοδρόμων και βελτίωσης της προσβασιμότητας σε διαδρομές και σημεία της περιοχής παρέμβασης με αυξημένη επισκεψιμότητα ή συχνή διέλευση επισκεπτών και πολιτών.			
Σκοπιμότητα	Στόχος είναι η βελτίωση της ποιότητας ζωής των κατοίκων, η αναβάθμιση της εικόνας των της περιοχής παρέμβασης, η προώθηση της βιώσιμης κινητικότητας και η προσέλκυση επιπλέον αριθμού επισκεπτών.			
Προϋπολογισμός	3.500.000,00 €			
Πρόγραμμα Χρηματοδότησης	ΕΠ «Δυτική Ελλάδα» 2021-27			
Ταμείο Χρηματοδότησης	ΕΤΠΑ			
Δικαιούχος	Δήμος Ανδραβίδας - Κυλλήνης			
Φορέας Λειτουργίας	Δήμος Ανδραβίδας - Κυλλήνης			
Ωφελούμενοι/ ομάδες στόχοι	Ωφελούμενοι είναι όλοι οι πολίτες κι επισκέπτες της περιοχής παρέμβασης.			
Σύνδεση με Επενδυτική Προτεραιότητα/ΕΣ και επιδιωκόμενα αποτελέσματα Προγράμματος	Η προτεινόμενη Πράξη βρίσκεται σε άμεση συνάφεια με την Προτεραιότητα 4Α του ΕΠ «Δυτική Ελλάδα» 2021-27, και πιο συγκεκριμένα με τον ειδικό στόχο 4Α.νι αυτής. Σε σχέση με τα επιδιωκόμενα αποτελέσματα του ΕΠ, ακολουθεί τη στόχευση για ανάπτυξη υποδομών που θα ενισχύσουν την κοινωνική συνοχή και θα συμβάλλουν στην προστασία, ανάπτυξη και προβολή της δημόσιας τουριστικής περιουσίας και υπηρεσιών στον τομέα του τουρισμού.			
Σύνδεση με το Πρόγραμμα της Περιφέρειας	Η προτεινόμενη Πράξη βρίσκεται σε άμεση συνάφεια με την Προτεραιότητα 4Α του ΕΠ «Δυτική Ελλάδα» 2021-27, και πιο συγκεκριμένα με τον ειδικό στόχο 4Α.νι αυτής. Αναμένεται να είναι σε άμεση συνάφεια και με το Επιχειρησιακό Πρόγραμμα της Περιφέρειας για τα έτη 2024-2028, όπου αναμένεται να δοθεί ιδιαίτερη έμφαση στην υλοποίηση πράξεων ολοκληρωμένου και βιώσιμου χαρακτήρα σε περιοχές πλην αστικών.			
<b>Χρονικός Προγραμματισμός</b>				
Πράξη	Ημερομηνία Δημοσίευσης	Ημερομηνία Νομικής Δέσμευσης	Χρονική διάρκεια υλοποίησης	Ημερομηνία λήξης
Π.2.2.1	2025	2025	5 έτη	2029
<b>Ενέργειες ωρίμανσης</b>				



Πράξη	Π/Υ Δ.Δ. πράξης	Αιτούμενος Π/Υ τεχνικών μελετών ωριμότητας/ υποέργο	Στάδιο εξέλιξης τεχνικών μελετών	Στάδιο εξέλιξης άλλων διοικητικών ενεργειών
Π.2.2.1	3.500.000,00 €	-	Μελέτες ολοκληρωμένες.	-
Π.2.2.1	3.500.000,00 €	-	Εγκρίσεις ολοκληρωμένες.	-
Π.2.2.1	3.500.000,00 €	-	Δημοπράτηση - Έως 10/2025	-

Πράξη 2.2.2	<b>Κατασκευή πολυχώρων άθλησης, εκπαίδευσης και αναψυχής σε απομακρυσμένες περιοχές της περιοχής παρέμβασης</b>
Ειδικός Στόχος	5.ii
Περιγραφή	<p>Θα γίνει ανάπλαση σε χώρους των απομακρυσμένων περιοχών της περιοχής παρέμβασης εμβαδού 600-800 m<sup>2</sup> για την κατασκευή πολυχώρων άθλησης, αναψυχής και εκπαίδευσης για τους τουρίστες και τους πολίτες. Οι χώροι αυτοί θα περιλαμβάνουν γήπεδο πολλαπλών χρήσεων (ποδόσφαιρο, καλαθοσφαίριση, πετοσφαίριση, χειροσφαίριση, κ.λπ.), κερκίδα για θέαση των αθλούμενων, χώρο ανάπαυσης (κιόσκι) με καθίσματα, χώρο άθλησης με όργανα εξωτερικού χώρου. Μέσα στο κιόσκι στον οποίο θα τοποθετηθεί διαδραστικός πίνακας για την ενημέρωση των πολιτών και τουριστών όσον αφορά την ιστορία της περιοχής, τα σημαντικά σημεία ενδιαφέροντος της περιοχής καθώς και την ιστορία των αθλημάτων για τα οποία ενδείκνυται ο χώρος άθλησης. Στον χώρο θα τοποθετηθούν ηλιακά πάνελ ώστε να μπορούν οι επισκέπτες να φορτίσουν τα κινητά τους από εναλλακτική πηγή ενέργειας φιλική προς το περιβάλλον ενισχύοντας τον "πράσινο" χαρακτήρα του έργου. Ηλιακός θα μπορεί να είναι και ο περιβάλλον φωτισμός. Ο κάθε πολυχώρος θα περιφραχθεί για την αποφυγή όσο το δυνατόν περισσότερο καταστροφές στο χώρο λόγω βανδαλισμών αλλά και για την προστασία των αθλούμενων. Για την ομαλή ένταξη του έργου στο φυσικό περιβάλλον το ξύλο θα κυριαρχεί ως κατασκευαστικό υλικό.</p>
Σκοπιμότητα	<p>Το έργο θα συμβάλει στον εμπλουτισμό, εκσυγχρονισμό και ανάδειξη του πολιτιστικού και φυσικού αποθέματος της περιοχής παρέμβασης, εμπλουτίζοντας το τουριστικό προϊόν και συμβάλλοντας στη βελτίωση της εμπειρίας των επισκεπτών της περιοχής.</p>
Προϋπολογισμός	600.000,00 €
Πρόγραμμα Χρηματοδότησης	ΕΠ «Δυτική Ελλάδα» 2021-27
Ταμείο Χρηματοδότησης	ΕΤΠΑ
Δικαιούχος	Δήμος Ανδραβίδας - Κυλλήνης
Φορέας Λειτουργίας	Περιφέρεια Δυτικής Ελλάδας
Ωφελούμενοι/ ομάδες στόχοι	Όλοι οι πολίτες και επισκέπτες της περιοχής παρέμβασης.
Σύνδεση με Επενδυτική Προτεραιότητα/ΕΣ και επιδιωκόμενα	Η προτεινόμενη Πράξη βρίσκεται σε άμεση συνάφεια με την Προτεραιότητα 5 του ΕΠ «Δυτική Ελλάδα» 2021-27, και πιο συγκεκριμένα με τον ειδικό στόχο 5.ii αυτής. Σε σχέση με τα επιδιωκόμενα αποτελέσματα



αποτελέσματα Προγράμματος	του ΕΠ, ακολουθεί τη στόχευση για υλοποίηση επεμβάσεων ολοκληρωμένου χαρακτήρα σε αστικά περιβάλλοντα με βιώσιμο χαρακτήρα.			
Σύνδεση με το Πρόγραμμα της Περιφέρειας	Η προτεινόμενη Πράξη βρίσκεται σε άμεση συνάφεια με την Προτεραιότητα 5 του ΕΠ «Δυτική Ελλάδα» 2021-27, και πιο συγκεκριμένα με τον ειδικό στόχο 5.ii αυτής. Αναμένεται να είναι σε άμεση συνάφεια και με το Επιχειρησιακό Πρόγραμμα της Περιφέρειας για τα έτη 2024-2028, όπου αναμένεται να δοθεί ιδιαίτερη έμφαση στην υλοποίηση πράξεων ολοκληρωμένου και βιώσιμου χαρακτήρα στο πεδίο του τουρισμού, ο οποίος αναγνωρίζεται σαν τομέας προτεραιότητας για την ΠΔΕ.			
<b>Χρονικός Προγραμματισμός</b>				
Πράξη	Ημερομηνία Δημοσίευσης	Ημερομηνία Νομικής Δέσμευσης	Χρονική διάρκεια υλοποίησης	Ημερομηνία λήξης
Π.2.2.2	2025	2025	5 έτη	2029
<b>Ενέργειες ωρίμανσης</b>				
Πράξη	Π/Υ Δ.Δ. πράξης	Αιτούμενος Π/Υ τεχνικών μελετών ωριμότητας/ υποέργο	Στάδιο εξέλιξης τεχνικών μελετών	Στάδιο εξέλιξης άλλων διοικητικών ενεργειών
Π.2.2.2	600.000,00 €	-	Εκπόνηση μελετών – έως 01/2025	-
Π.2.2.2	600.000,00 €	-	Έγκριση μελετών - Έως 09/2025	-
Π.2.2.2	600.000,00 €	-	Δημοπράτηση - Έως 10/2025	-

Πράξη 2.2.3	<b>Ανάπλαση οδών Βούρτση και 28ης Οκτωβρίου έως Νέο Μουσικό Γυμνάσιο-Λύκειο Βαρθολομιού</b>
Ειδικός Στόχος	5.ii
Περιγραφή	Σκοπός του έργου είναι η βελτίωση της ποιότητας ζωής και των συνθηκών χρήσης από τους κατοίκους αλλά και τους περαστικούς καθώς και να γίνει δυνατή η διέλευσή τους από ΑΜΕΑ (διαμόρφωση ραμπών αμαξιδίων, διαμορφωμένη λωρίδα τυφλών) και για τις ειδικές ομάδες του πληθυσμού (μητέρες, υπερήλικες) καθώς και των μαθητών (από το σύνολο της Ηλείας) που έχουν ως προορισμό τις νέες κτιριακές υποδομές του Μουσικού Γυμνασίου – Λυκείου Βαρθολομιού. Ειδικότερα η οδός Βούρτση (πρ. Λουτρών – Κυλλήνης) συγκεντρώνει μεγάλο κυκλοφοριακό φόρτο γιατί αποτελεί κεντρική οδό της ΔΚ Βαρθολομιού και την διασχίζουν όσοι έχουν ως προορισμό εκτός τη πόλη του Βαρθολομιού την περιοχή των Λουτρών Κυλλήνης, τους παραλιακούς οικισμούς Γλύφας και Αρκουδίου αλλά και Κάστρου – Κυλλήνης.
Σκοπιμότητα	Στόχος του έργου είναι η βελτίωση της ποιότητας ζωής και των συνθηκών χρήσης από τους κατοίκους αλλά και τους επισκέπτες της περιοχής παρέμβασης, αναβαθμίζοντας ταυτόχρονα την εικόνα και την ελκυστικότητα της περιοχής.
Προϋπολογισμός	1.960.000,00 €
Πρόγραμμα Χρηματοδότησης	ΕΠ «Δυτική Ελλάδα» 2021-27



Ταμείο Χρηματοδότησης	ΕΤΠΑ			
Δικαιούχος	Δήμος Πηνειού			
Φορέας Λειτουργίας	Δήμος Πηνειού			
Ωφελούμενοι/ ομάδες στόχοι	Ωφελούμενοι είναι όλοι οι πολίτες κι επισκέπτες της περιοχής παρέμβασης.			
Σύνδεση με Επενδυτική Προτεραιότητα/ΕΣ και επιδιωκόμενα αποτελέσματα Προγράμματος	Η προτεινόμενη Πράξη βρίσκεται σε άμεση συνάφεια με την Προτεραιότητα 5 του ΕΠ «Δυτική Ελλάδα» 2021-27, και πιο συγκεκριμένα με τον ειδικό στόχο 5.ii αυτής. Σε σχέση με τα επιδιωκόμενα αποτελέσματα του ΕΠ, ακολουθεί τη στόχευση για υλοποίηση επεμβάσεων ολοκληρωμένου χαρακτήρα σε αστικά περιβάλλοντα με βιώσιμο χαρακτήρα.			
Σύνδεση με το Πρόγραμμα της Περιφέρειας	Η προτεινόμενη Πράξη βρίσκεται σε άμεση συνάφεια με την Προτεραιότητα 5 του ΕΠ «Δυτική Ελλάδα» 2021-27, και πιο συγκεκριμένα με τον ειδικό στόχο 5.ii αυτής. Αναμένεται να είναι σε άμεση συνάφεια και με το Επιχειρησιακό Πρόγραμμα της Περιφέρειας για τα έτη 2024-2028, όπου αναμένεται να δοθεί ιδιαίτερη έμφαση στην υλοποίηση πράξεων ολοκληρωμένου και βιώσιμου χαρακτήρα σε περιοχές πλην αστικών.			
<b>Χρονικός Προγραμματισμός</b>				
Πράξη	Ημερομηνία Δημοσίευσης	Ημερομηνία Νομικής Δέσμευσης	Χρονική διάρκεια υλοποίησης	Ημερομηνία λήξης
Π.2.2.3	2025	2025	4 έτη	2028
<b>Ενέργειες ωρίμανσης</b>				
Πράξη	Π/Υ Δ.Δ. πράξης	Αιτούμενος Π/Υ τεχνικών μελετών ωριμότητας/ υποέργο	Στάδιο εξέλιξης τεχνικών μελετών	Στάδιο εξέλιξης άλλων διοικητικών ενεργειών
Π.2.2.3	1.960.000,00 €	-	Εκπόνηση μελετών – έως 12/2024	-
Π.2.2.3	1.960.000,00 €	-	Έγκριση μελετών - Έως 03/2025	-
Π.2.2.3	1.960.000,00 €	-	Δημοπράτηση - Έως 06/2025	-

Πράξη 4.2.1	<b>Ανάπτυξη πληροφοριακού συστήματος για την πολιτιστική και τουριστική προβολή της περιοχής παρέμβασης</b>
Ειδικός Στόχος	4Α.vi, 5.ii
Περιγραφή	Η προτεινόμενη πράξη αφορά στην ανάπτυξη πληροφοριακού συστήματος για την πολιτιστική και τουριστική προβολή της περιοχής παρέμβασης. Περιλαμβάνει την ανάπτυξη διαδικτυακής πύλης, γεωγραφικής βάσης δεδομένων για την ανάδειξη του πολιτιστικού και τουριστικού προϊόντος, εικονική ξενάγηση σε διαδρομής, πανοραμική επισκόπηση σημείων ενδιαφέροντος, ανάπτυξη εφαρμογής εναέριας περιήγησης, ανάπτυξης εφαρμογής κινητών συσκευών, υπηρεσία εικονικής υποβοήθησης, καθώς και υπηρεσία εικονικής και επαυξημένης πραγματικότητας.
Σκοπιμότητα	Το έργο θα συμβάλει στον εμπλουτισμό, εκσυγχρονισμό και ανάδειξη του πολιτιστικού και φυσικού αποθέματος της περιοχής παρέμβασης,



	εμπλουτίζοντας το τουριστικό προϊόν και συμβάλλοντας στη βελτίωση της εμπειρίας των επισκεπτών της περιοχής.			
Προϋπολογισμός	1.000.000,00 €			
Πρόγραμμα Χρηματοδότησης	ΕΠ «Δυτική Ελλάδα» 2021-27			
Ταμείο Χρηματοδότησης	ΕΤΠΑ			
Δικαιούχος	Δήμος Ανδραβίδας - Κυλλήνης			
Φορέας Λειτουργίας	Περιφέρεια Δυτικής Ελλάδας			
Ωφελούμενοι/ ομάδες στόχοι	Ωφελούμενοι είναι όλοι οι πολίτες κι επισκέπτες της περιοχής παρέμβασης.			
Σύνδεση με Επενδυτική Προτεραιότητα/ΕΣ και επιδιωκόμενα αποτελέσματα Προγράμματος	Η προτεινόμενη Πράξη βρίσκεται σε άμεση συνάφεια με τις Προτεραιότητες 4Α και 5 του ΕΠ «Δυτική Ελλάδα» 2021-27, και πιο συγκεκριμένα με τον ειδικό στόχο 4Α.νί και 5.ii αυτών. Σε σχέση με τα επιδιωκόμενα αποτελέσματα του ΕΠ, ακολουθεί τη στόχευση για ανάπτυξη υποδομών που θα ενισχύσουν την κοινωνική συνοχή και θα συμβάλλουν στην προστασία, ανάπτυξη και προβολή της δημόσιας τουριστικής περιουσίας και υπηρεσιών στον τομέα του τουρισμού. Ακολουθεί επίσης τη στόχευση για προώθηση του τουρισμού - πολιτισμού για την στήριξη της κοινωνικής συνοχής: Παρεμβάσεις τουρισμού-πολιτισμού σε περιοχές περιβαλλοντικού, πολιτιστικού και κοινωνικού ενδιαφέροντος, στο πλαίσιο των ΟΧΕ			
Σύνδεση με το Πρόγραμμα της Περιφέρειας	Η προτεινόμενη Πράξη βρίσκεται σε άμεση συνάφεια με τις Προτεραιότητες 4Α και 5 του ΕΠ «Δυτική Ελλάδα» 2021-27, και πιο συγκεκριμένα με τον ειδικό στόχο 4Α.νί και 5.ii αυτών. Αναμένεται να είναι σε άμεση συνάφεια και με το Επιχειρησιακό Πρόγραμμα της Περιφέρειας για τα έτη 2024-2028, όπου αναμένεται να δοθεί ιδιαίτερη έμφαση στην υλοποίηση πράξεων ολοκληρωμένου και βιώσιμου χαρακτήρα σε περιοχές πλην αστικών.			
<b>Χρονικός Προγραμματισμός</b>				
Πράξη	Ημερομηνία Δημοσίευσης	Ημερομηνία Νομικής Δέσμευσης	Χρονική διάρκεια υλοποίησης	Ημερομηνία λήξης
Π.4.2.1	2025	2025	2 έτη	2026
<b>Ενέργειες ωρίμανσης</b>				
Πράξη	Π/Υ Δ.Δ. πράξης	Αιτούμενος Π/Υ τεχνικών μελετών ωριμότητας/ υποέργο	Στάδιο εξέλιξης τεχνικών μελετών	Στάδιο εξέλιξης άλλων διοικητικών ενεργειών
Π.4.2.1	1.000.000,00 €	-	Εκπόνηση μελετών – έως 12/2024	-
Π.4.2.1	1.000.000,00 €	-	Έγκριση μελετών - Έως 12/2024	-
Π.4.2.1	1.000.000,00 €	-	Δημοπράτηση - Έως 03/2025	-

### Ειδικός Στόχος 3



Πράξη 4.3.1	<b>Ανάπλαση του κτιρίου των Αποθηκών ΑΣΟ και μετατροπή τους σε βιοκλιματικό πολιτιστικό κέντρο πολλαπλών χρήσεων και διαμόρφωση του περιβάλλοντα χώρο</b>
Ειδικός Στόχος	5.ii
Περιγραφή	<p>Στόχος είναι η μετατροπή του σε χώρο πολλαπλών χρήσεων, ακολουθώντας όλες τις αρχές του βιοκλιματικού σχεδιασμού, τόσο στο κτιριακό μέρος όσο και στον περιβάλλοντα χώρο.</p> <p>Αναλυτικότερα θα διαμορφωθούν:</p> <ul style="list-style-type: none"><li>• <b>Κύρια αίθουσα 150 ατόμων:</b> Ανάλογα θα μετατρέπεται και θα χρησιμοποιείται για συνεδριακό κέντρο, εκθεσιακό κέντρο, θέατρο, κινηματογράφο, σεμινάρια, ομιλίες, σχολικές εκδηλώσεις, κλπ.. Θα έχει κινητά καθίσματα και θα περιλαμβάνει χώρο σκηνής, καμαρίνια, αποθήκη, wc, χώρο προβολής, θαλάμους μεταφραστών, κλπ.</li><li>• <b>Κεντρικό χολ:</b> Περιλαμβάνει το γραφείο πολλαπλών χρήσεων, και οργανώνεται ώστε να μπορεί να λειτουργεί σαν ένας δεύτερος πολυχώρος και να δέχεται περιοδικές Εκθέσεις και άλλες δράσεις/εκδηλώσεις.</li><li>• <b>Χώρος εστίασης/αναψυχής.</b></li><li>• <b>Χώροι Γραφείων</b> (Γραμματεία, Διοίκηση, Υποδοχή, κλπ.)</li><li>• <b>Βοηθητικοί χώροι</b> (αποθήκες, computer room, κλπ.)</li><li>• <b>Χώροι υγιεινής</b> (συμπεριλαμβανομένων WC ΑμεΑ)</li><li>• <b>Περιβάλλοντα χώρο:</b> Ο περιβάλλον χώρος είναι ανεκμετάλλετος και αποτελείται από διαμορφωμένο τσιμέντο ενώ μεμονωμένα υπάρχουν περιοχές με μαλακά χώματα καλυμμένα από γρασίδι. Θα διαμορφωθεί ώστε να αποτελεί σημαντικό χώρο εκτόνωσης κατά τους θερινούς μήνες και χώρο στάθμευσης. Προβλέπονται διαμορφώσεις, πέργκολες και φυτεύσεις.</li></ul> <p>Το έργο περιλαμβάνει 2 υποέργα:</p> <ul style="list-style-type: none"><li>• Κατασκευαστικές εργασίες (οικοδομικά, ηλεκτρομηχανολογικά, διαμόρφωση περιβάλλοντος χώρου, κλπ.)</li></ul> <p>Προμήθεια και εγκατάσταση του απαραίτητου εξοπλισμού (κινητά καθίσματα, βάρθρα stage, συστήματα προβολής, ηχητικά, συστήματα, έπιπλα και εξοπλισμός γραφείων, υπολογιστές, κλπ.)</p>
Σκοπιμότητα	<p>Οι παλιές αποθήκες ΑΣΟ, είναι ένα ισόγειο δίχωρο κτίριο με εμβαδόν 612,00 μ<sup>2</sup>, τέως ιδιοκτησίας ΑΣΟ, εμβαδού 306 μ<sup>2</sup> το κάθε ένα. Βρίσκεται, στο οικοδομικό τετράγωνο 140, εντός σχεδίου πόλης Κάτω Αχαΐας, στο Δήμο Δυτικής Αχαΐας. Έχει εμβαδόν περίπου 1.416,35 μ<sup>2</sup> και περικλείεται από τις οδούς βόρεια από οδό Δεξαμενού, Νότια από προβλεπόμενη οδό Αγ. Ιωάννου, δυτικά από οδό Τριών Ιεραρχών, κα ανατολικά από 8η πάροδο Αγ. Ιωάννου, και σήμερα οδό Ειρήνης και Φιλίας .</p> <p>Η θέση του κτιρίου είναι εξαιρετική, με εύκολη πρόσβαση , καθώς σχεδόν απέχει περίπου 300 μέτρα από το εμπορικό κέντρο της πόλης, με πρόσβαση άμεση από την Ν.Ε.Ο., από την Π.Ε.Ο. πλησίον του ΟΣΕ, και μερικά μέτρα από το Δημαρχείο. Η λειτουργία των αποθηκών έχει εγκαταλειφθεί, από 50 και πλέον έτη.</p> <p>Το Φυσικό Αντικείμενο που περιγράφεται στην απόφαση ένταξης 7493/2524/Α3/19-11-2018 (ΑΔΑ: 68ΞΟ465ΧΙ8-ΕΗΥ) παραμένει.</p> <p>Πιο συγκεκριμένα το έργο αφορά τη διατήρηση και επανάχρηση του υπάρχοντος κτηρίου των Αποθηκών του ΑΣΟ της Κάτω Αχαΐας που παραμένει εγκαταλειμμένο και ασυντήρητο για πολλά χρόνια και έχει</p>





	υποστεί μεγάλες φθορές και τμηματικές καταρρεύσεις από καιρικά και σεισμικά φαινόμενα. Στόχος είναι η μετατροπή του σε χώρο πολλαπλών χρήσεων, ακολουθώντας όλες τις αρχές του βιοκλιματικού σχεδιασμού, τόσο στο κτιριακό μέρος όσο και στον περιβάλλοντα χώρο.
Προϋπολογισμός	2.000.000,00 €
Πρόγραμμα Χρηματοδότησης	ΕΠ «Δυτική Ελλάδα» 2021-27
Ταμείο Χρηματοδότησης	ΕΤΠΑ
Δικαιούχος	Δήμος Δυτ. Αχαΐας
Φορέας Λειτουργίας	Δήμος Δυτ. Αχαΐας
Ωφελούμενοι/ ομάδες στόχοι	Ωφελούμενοι είναι όλοι οι πολίτες κι επισκέπτες της περιοχής παρέμβασης.
Σύνδεση με Επενδυτική Προτεραιότητα/ΕΣ και επιδιωκόμενα αποτελέσματα Προγράμματος	Η προτεινόμενη Πράξη βρίσκεται σε άμεση συνάφεια με την Προτεραιότητα 5 του ΕΠ «Δυτική Ελλάδα» 2021-27, και πιο συγκεκριμένα με τον ειδικό στόχο 5.ii αυτής. Σε σχέση με τα επιδιωκόμενα αποτελέσματα του ΕΠ, ακολουθεί τη στόχευση για υλοποίηση επεμβάσεων ολοκληρωμένου χαρακτήρα σε αστικά περιβάλλοντα με βιώσιμο χαρακτήρα.
Σύνδεση με το Πρόγραμμα της Περιφέρειας	Η προτεινόμενη Πράξη βρίσκεται σε άμεση συνάφεια με την Προτεραιότητα 5 του ΕΠ «Δυτική Ελλάδα» 2021-27, και πιο συγκεκριμένα με τον ειδικό στόχο 5.ii αυτής. Αναμένεται να είναι σε άμεση συνάφεια και με το Επιχειρησιακό Πρόγραμμα της Περιφέρειας για τα έτη 2024-2028, όπου αναμένεται να δοθεί ιδιαίτερη έμφαση στην υλοποίηση πράξεων ολοκληρωμένου και βιώσιμου χαρακτήρα σε περιοχές πλην αστικών.

#### Χρονικός Προγραμματισμός

Πράξη	Ημερομηνία Δημοσίευσης	Ημερομηνία Νομικής Δέσμευσης	Χρονική διάρκεια υλοποίησης	Ημερομηνία λήξης
Π.4.3.1	2025	2025	4 έτη	2028

#### Ενέργειες ωρίμανσης

Πράξη	Π/Υ Δ.Δ. πράξης	Αιτούμενος Π/Υ τεχνικών μελετών ωριμότητας/ υποέργο	Στάδιο εξέλιξης τεχνικών μελετών	Στάδιο εξέλιξης άλλων διοικητικών ενεργειών
Π.4.3.1	2.000.000,00 €	-	Ολοκληρώθηκε	-
Π.4.3.1	2.000.000,00 €	-	Έγκριση μελετών - Έως 03/2025	-
Π.4.3.1	2.000.000,00 €	-	Δημοπράτηση - Έως 04/2025	-

Πράξη 4.3.2	<b>Υπηρεσίες στην κοινότητα και κατ' οίκον για τον πολιτισμό και την κοινωνική συνοχή</b>
Ειδικός Στόχος	4Α.vi
Περιγραφή	Το έργο περιλαμβάνει: <b>1. Παρεμβάσεις στην κοινότητα: «Συμμετοχικές και συμπεριληπτικές δράσεις πολιτισμού»:</b> Σε συνεργασία με πολιτιστικούς φορείς (π.χ. τοπικούς Συλλόγους), αναγνωρισμένους τοπικούς δημιουργούς της σύγχρονης τέχνης, κοινωνικούς φορείς (π.χ. Κοινωνική Υπηρεσία



Δήμων, Κέντρα Κοινότητας, ΚΑΠΗ) καθώς και φορείς εκπαίδευσης (π.χ. σχολεία) θα υλοποιηθούν τα παρακάτω ενδεικτικά:

- Ομαδικά σεμινάρια για τα δικαιώματα των ευπαθών ομάδων (π.χ. πρόσβασης και συμμετοχής όλων στον πολιτισμό).
- Επισκέψεις σε πολιτιστικούς χώρους και τοπόσημα της περιοχής παρέμβασης με προσβάσιμες διαδρομές σε όλους, με τη συμμετοχή επαγγελματιών κοινωνικής συνοχής για την βέλτιστη ενσωμάτωση των ευπαθών ομάδων.
- Πεζοπορικές διαδρομές στην πόλη (κτίρια ιστορικού και αρχιτεκτονικού ενδιαφέροντος) και σε μέρη με πλούσιο φυσικό κάλλος, με εξειδικευμένα εργαλεία (π.χ. παιχνίδια μνήμης, κουίζ) για την πνευματική ενδυνάμωση.
- Διοργάνωση συλλογικών δράσεων για τη δημιουργία χώρων μνήμης, αξιοποιώντας τα πολιτιστικά τοπόσημα της περιοχής.
- Ομαδικά σεμινάρια αυτοφροντίδας μέσω τοπικής τέχνης
- Δράσεις ευαισθητοποίησης, καλλιέργειας ενσυναίσθησης και αλληλεγγύης για την ανάπτυξη των κοινωνικών δεσμών και του εθελοντισμού (π.χ. συνέργειες με τοπικές εθελοντικές οργανώσεις).
- Διατροφικό εργαστήριο σε παιδιά και ενήλικες που προωθούν την υγιεινή διατροφή μέσω τοπικών προϊόντων και συνταγών.
- Η τέχνη και ο πολιτισμός ως εργαλείο της ψυχικής ανθεκτικότητας: Βιωματικά εργαστήρια συμπεριληψής (π.χ. εργαστήρι αγιογραφίας, παραδοσιακή μουσική, τοπικά έθιμα, κεραμικής, υφαντικής)

### 2. Κατ'οίκον ενδυνάμωση ευπαθών πολιτών και κατοίκων απομακρυσμένων περιοχών: «Ο πολιτισμός δίπλα μας»:

Εξατομικευμένες κατ'οίκον παρεμβάσεις με εξειδικευμένο προσωπικό τέχνης και κοινωνικής μέριμνας σε ευπαθείς πολίτες ή κατοίκους απομακρυσμένων περιοχών:

- Ατομικές συνεδρίες εμπύχωσης ευπαθών ομάδων πληθυσμού μέσω τέχνης και δράσεων πολιτισμού με εκπαιδευτή ενηλίκων, εμπυχωτή λόγου και τέχνης.
- Σωματική και πνευματική ενδυνάμωση (π.χ. ανάπτυξη λεπτής κινητικότητας μέσω χειροτεχνίας μέσα από δράσεις τέχνης και πολιτισμού της ευρύτερης περιοχής).
- Χρήση εργαλείων πρόληψης της μνήμης, τεστ πνευματικής διαύγειας ειδικά διαμορφωμένο με στοιχεία, τοπόσημα (π.χ. παραδοσιακά κτίρια, θρησκευτικά μνημεία) και τοπικά ήθη και έθιμα.
- Συμβουλευτική για την ασφάλεια και την μετακίνηση ατόμων με κινητικά προβλήματα (π.χ. αποφυγή πτώσεων, ορθή χρήση βοηθημάτων κίνησης και μετακίνησης σε αρχαιολογικούς χώρους).

### 3. Οπτικοακουστικό υλικό: Συνδυάζοντας το χθες με το σήμερα: Σε συνεργασία με τοπικούς, πολιτιστικούς φορείς, τοπικούς καλλιτέχνες και με την υποστήριξη των κατοίκων, θα δημιουργηθούν 4 βίντεο (1 σε κάθε Δήμο) που θα προάγει την ιστορία τις τοπικές πολιτιστικές αξίες του τόπου και την ενεργή συμμετοχή των πολιτών.

Το έργο θα υλοποιηθεί με εξειδικευμένο προσωπικό τόσο στον τομέα του πολιτισμού, όσο και της υγείας - φροντίδας:





	<ul style="list-style-type: none"><li>▪ Επαγγελματίες τέχνης (π.χ. μουσική, θέατρο, εικαστικός)</li><li>▪ Εκπαιδευτής ενηλίκων</li><li>▪ Γεροντολόγος</li><li>▪ Κοινωνικοί Λειτουργοί</li><li>▪ Νοσηλεύτη</li><li>▪ Διοικητικό Προσωπικό.</li></ul> <p>Λαμβάνοντας υπόψη τα δημογραφικά και κοινωνικοοικονομικά χαρακτηριστικά των Δήμων και σε συνεργασία με τις κοινωνικές δομές θα πραγματοποιηθούν στην περιοχή παρέμβασης της ΟΧΕ 500 κατ' οίκον παρεμβάσεις. Ο αριθμός κατ' οίκον παρεμβάσεων ανά κατοικία θα εξαρτηθεί θα τις ανάγκες των ωφελουμένων. Σε ό,τι αφορά τις παρεμβάσεις στην κοινότητα, αυτές θα απευθυνθούν σε 1000 ωφελούμενους. Στους ανωτέρω ωφελούμενους θα ακολουθείται ολιστική και δομημένη προσέγγιση, παρέχοντας υπηρεσίες καθ' όλη τη διάρκεια του έργου σύμφωνα με τις εξατομικευμένες ανάγκες τους. Η ομάδα υλοποίησης του έργου θα συνεργαστεί με 20 τοπικούς και περιφερειακούς φορείς πολιτισμού, τέχνης, εκπαίδευσης και κοινωνικής συνοχής.</p>
Σκοπιμότητα	<p>Η περιοχή παρέμβασης της ΟΧΕ αντιμετωπίζει έντονες κοινωνικές ανάγκες οι οποίες αυξάνονται ολοένα και περισσότερο. Συνδυάζοντας το χθες και το σήμερα, η περιοχή προσφέρει πλούσιο περιβαλλοντικό, πολιτιστικό και κοινωνικό ενδιαφέρον, αλλά και σύγχρονες πολιτιστικές δραστηριότητες με δρώμενα και καλλιτεχνικούς φορείς. Ειδικότερα μέσα από τις δράσεις επιδιώκεται:</p> <ul style="list-style-type: none"><li>• Ενδυνάμωση πολιτών μέσω τέχνης και τοπικής πολιτιστικής κληρονομιάς</li><li>• Ανάπτυξη της ενσυναίσθησης και της κοινωνικής αλληλεπίδρασης σε πολιτιστικά και φυσιολατρικά δρώμενα</li><li>• Βελτίωση της ποιότητας ζωής, την υγιή γήρανση και την καταπολέμηση του κοινωνικού αποκλεισμού και της περιθωριοποίησης</li><li>• Ευαισθητοποίηση ευρύ κοινού για θέματα κοινωνικής συνοχής</li></ul> <p>Καταγραφή δεδομένων, αναγκών και δεικτών ευπαθών ομάδων με σκοπό τη συμπερίληψη και αποτελεσματικότερη χάραξη πολιτισμού – τουρισμού για την κοινωνική συνοχή.</p>
Προϋπολογισμός	250.000,00 €
Πρόγραμμα Χρηματοδότησης	ΕΠ «Δυτική Ελλάδα» 2021-27
Ταμείο Χρηματοδότησης	ΕΤΠΑ
Δικαιούχος	Δήμος Δυτ. Αχαΐας
Φορέας Λειτουργίας	Δήμος Δυτ. Αχαΐας
Ωφελούμενοι/ ομάδες στόχοι	Ωφελούμενοι είναι ευπαθείς ομάδες πληθυσμού (π.χ. άτομα τρίτης ηλικίας, ασθενείς, οικογενειακοί φροντιστές, άτομα – οικογένειες σε κοινωνική απομόνωση, άπορες οικογένειες, άνεργοι, κάτοικοι δυσπρόσιτων περιοχών και άτομα που διαβίουν στα όρια της φτώχειας) και γενικός πληθυσμός (π.χ. δημότες και τουρίστες).
Σύνδεση με Επενδυτική Προτεραιότητα/ΕΣ και επιδιωκόμενα αποτελέσματα Προγράμματος	Η προτεινόμενη Πράξη βρίσκεται σε άμεση συνάφεια με την Προτεραιότητα 4Α του ΕΠ «Δυτική Ελλάδα» 2021-27, και πιο συγκεκριμένα με τον ειδικό στόχο 4Α.νί αυτής. Σε σχέση με τα επιδιωκόμενα αποτελέσματα του ΕΠ, ακολουθεί τη στόχευση για ανάπτυξη υποδομών που θα ενισχύσουν την κοινωνική συνοχή.





Σύνδεση με το Πρόγραμμα της Περιφέρειας	Η προτεινόμενη Πράξη βρίσκεται σε άμεση συνάφεια με την Προτεραιότητα 4Α του ΕΠ «Δυτική Ελλάδα» 2021-27, και πιο συγκεκριμένα με τον ειδικό στόχο 4Α.νι αυτής. Αναμένεται να είναι σε άμεση συνάφεια και με το Επιχειρησιακό Πρόγραμμα της Περιφέρειας για τα έτη 2024-2028, όπου αναμένεται να δοθεί ιδιαίτερη έμφαση στην υλοποίηση πράξεων που συμβάλουν στην ενίσχυση της κοινωνικής και συνοχής και την καταπολέμηση του κοινωνικού αποκλεισμού.			
Χρονικός Προγραμματισμός				
Πράξη	Ημερομηνία Δημοσίευσης	Ημερομηνία Νομικής Δέσμευσης	Χρονική διάρκεια υλοποίησης	Ημερομηνία λήξης
Π.4.3.2	2025	2025	3 έτη	2027
Ενέργειες ωρίμανσης				
Πράξη	Π/Υ Δ.Δ. πράξης	Αιτούμενος Π/Υ τεχνικών μελετών ωριμότητας/ υποέργο	Στάδιο εξέλιξης τεχνικών μελετών	Στάδιο εξέλιξης άλλων διοικητικών ενεργειών
Π.4.3.2	250.000,00 €	-	Εκπόνηση μελετών – έως 12/2024	-
Π.4.3.2	250.000,00 €	-	Έγκριση μελετών - Έως 03/2025	-
Π.4.3.2	250.000,00 €	-	Δημοπράτηση - Έως 04/2025	-

#### Ειδικός Στόχος 4

Πράξη 3.4.1	<b>Δομή προώθησης της νέας επιχειρηματικότητας σε τομείς με προστιθέμενη αξία για την τοπική οικονομία</b>
Ειδικός Στόχος	4B.α
Περιγραφή	Η προτεινόμενη πράξη αφορά στη δημιουργία και λειτουργία ενός εκκολαπτηρίου που θα αναφέρεται σε νέες και νεοφυείς επιχειρήσεις (startups), καθώς και σε επιχειρήσεις της περιοχής παρέμβασης που ενδιαφέρονται για τη λήψη επιχειρηματικής πληροφόρησης. Εστιάζοντας σε τομείς που χαρακτηρίζονται από ιδιαίτερα υψηλή προστιθέμενη αξία για την τοπική και περιφερειακή οικονομία, η θερμοκοιτίδα θα απευθύνεται σε ανέργους, μακροχρόνια ανέργους και το γενικό κοινό. Θα προσφέρει υπηρεσίες υποστήριξης και συμβουλευτικής για την εξέλιξη μιας επιχειρηματικής ιδέας σε λειτουργούσα επιχείρηση. Επιπλέον, θα παράγει και θα παρέχει τεκμηρίωση και επιχειρηματική πληροφόρηση στα πεδία εστίασης της θερμοκοιτίδας.
Σκοπιμότητα	Στόχος είναι η προώθηση της επιχειρηματικότητας σε τοπικό επίπεδο, με απώτερο σκοπό την αύξηση του τοπικά παραγόμενου εισοδήματος, την αύξηση της απασχόλησης και τη βελτίωση των επιχειρηματικών δεξιοτήτων του τοπικού εργατικού δυναμικού.
Προϋπολογισμός	200.000,00 €
Πρόγραμμα Χρηματοδότησης	ΕΠ «Δυτική Ελλάδα» 2021-27
Ταμείο Χρηματοδότησης	ΕΚΤ+



Δικαιούχος	Δήμος Δυτ. Αχαΐας			
Φορέας Λειτουργίας	Δήμος Δυτ. Αχαΐας			
Ωφελούμενοι/ ομάδες στόχοι	Όλοι οι μόνιμοι κάτοικοι του Δήμου Δυτικής Αχαΐας και όμορων Δήμων.			
Σύνδεση με Επενδυτική Προτεραιότητα/ΕΣ και επιδιωκόμενα αποτελέσματα Προγράμματος	Η προτεινόμενη Πράξη βρίσκεται σε άμεση συνάφεια με την Προτεραιότητα 4B του ΕΠ «Δυτική Ελλάδα» 2021-27, και πιο συγκεκριμένα με τον ειδικό στόχο 4B.α αυτής. Σε σχέση με τα επιδιωκόμενα αποτελέσματα του ΕΠ, ακολουθεί τη στόχευση για εφαρμογή ενεργητικών πολιτικών απασχόλησης στο πλαίσιο υλοποίησης στρατηγικών ΟΧΕ.			
Σύνδεση με το Πρόγραμμα της Περιφέρειας	Η προτεινόμενη Πράξη βρίσκεται σε άμεση συνάφεια με την Προτεραιότητα 4B του ΕΠ «Δυτική Ελλάδα» 2021-27, και πιο συγκεκριμένα με τον ειδικό στόχο 4B.α αυτής. Αναμένεται να είναι σε άμεση συνάφεια και με το Επιχειρησιακό Πρόγραμμα της Περιφέρειας για τα έτη 2024-2028, όπου αναμένεται να δοθεί ιδιαίτερη έμφαση στην υλοποίηση πράξεων που συμβάλουν στην ενίσχυση της κοινωνικής και συνοχής και την προώθηση της απασχόλησης.			
<b>Χρονικός Προγραμματισμός</b>				
Πράξη	Ημερομηνία Δημοσίευσης	Ημερομηνία Νομικής Δέσμευσης	Χρονική διάρκεια υλοποίησης	Ημερομηνία λήξης
Π.3.4.1	2025	2025	3 έτη	2027
<b>Ενέργειες ωρίμανσης</b>				
Πράξη	Π/Υ Δ.Δ. πράξης	Αιτούμενος Π/Υ τεχνικών μελετών ωριμότητας/ υποέργο	Στάδιο εξέλιξης τεχνικών μελετών	Στάδιο εξέλιξης άλλων διοικητικών ενεργειών
Π.3.4.1	200.000,00 €	-	Εκπόνηση μελετών – έως 12/2024	-
Π.3.4.1	200.000,00 €	-	Έγκριση μελετών - Έως 03/2025	-
Π.3.4.1	200.000,00 €	-	Δημοπράτηση - Έως 04/2025	-

Πράξη 3.4.2	<b>Δομή προώθησης της απασχόλησης στον Δήμο Ανδραβίδας - Κυλλήνης</b>			
Ειδικός Στόχος	4B.α			
Περιγραφή	Η προτεινόμενη πράξη αφορά στη λειτουργία δομής υποστήριξης της απασχόλησης στην περιοχή παρέμβασης. Θα απασχοληθούν τέσσερις άνεργοι για χρονικό διάστημα 3 ετών, οι οποίοι θα υποστηρίξουν τις δομές και την επιτυχή υλοποίηση της Στρατηγικής ΟΧΕ.			
Σκοπιμότητα	Στόχος είναι η μείωση της ανεργίας σε τοπικό επίπεδο, ταυτόχρονα με την εξασφάλιση ταχέων ρυθμών ωρίμανσης και υλοποίησης της Στρατηγικής ΟΧΕ.			
Προϋπολογισμός	220.000,00 €			
Πρόγραμμα Χρηματοδότησης	ΕΠ «Δυτική Ελλάδα» 2021-27			
Ταμείο Χρηματοδότησης	ΕΚΤ+			



Δικαιούχος	Δήμος Ανδραβίδας - Κυλλήνης			
Φορέας Λειτουργίας	Δήμος Ανδραβίδας - Κυλλήνης			
Ωφελούμενοι/ ομάδες στόχοι	Ωφελούμενοι είναι όλοι οι πολίτες κι επισκέπτες της περιοχής παρέμβασης.			
Σύνδεση με Επενδυτική Προτεραιότητα/ΕΣ και επιδιωκόμενα αποτελέσματα Προγράμματος	Η προτεινόμενη Πράξη βρίσκεται σε άμεση συνάφεια με την Προτεραιότητα 4B του ΕΠ «Δυτική Ελλάδα» 2021-27, και πιο συγκεκριμένα με τον ειδικό στόχο 4B.α αυτής. Σε σχέση με τα επιδιωκόμενα αποτελέσματα του ΕΠ, ακολουθεί τη στόχευση για εφαρμογή ενεργητικών πολιτικών απασχόλησης στο πλαίσιο υλοποίησης στρατηγικών ΟΧΕ.			
Σύνδεση με το Πρόγραμμα της Περιφέρειας	Η προτεινόμενη Πράξη βρίσκεται σε άμεση συνάφεια με την Προτεραιότητα 4B του ΕΠ «Δυτική Ελλάδα» 2021-27, και πιο συγκεκριμένα με τον ειδικό στόχο 4B.α αυτής. Αναμένεται να είναι σε άμεση συνάφεια και με το Επιχειρησιακό Πρόγραμμα της Περιφέρειας για τα έτη 2024-2028, όπου αναμένεται να δοθεί ιδιαίτερη έμφαση στην υλοποίηση πράξεων που συμβάλουν στην ενίσχυση της κοινωνικής και συνοχής και την προώθηση της απασχόλησης.			
<b>Χρονικός Προγραμματισμός</b>				
Πράξη	Ημερομηνία Δημοσίευσης	Ημερομηνία Νομικής Δέσμευσης	Χρονική διάρκεια υλοποίησης	Ημερομηνία λήξης
Π.3.4.2	2025	2025	4 έτη	2028
<b>Ενέργειες ωρίμανσης</b>				
Πράξη	Π/Υ Δ.Δ. πράξης	Αιτούμενος Π/Υ τεχνικών μελετών ωριμότητας/ υποέργο	Στάδιο εξέλιξης τεχνικών μελετών	Στάδιο εξέλιξης άλλων διοικητικών ενεργειών
Π.3.4.2	220.000,00 €	-	Εκπόνηση μελετών – έως 12/2024	-
Π.3.4.2	220.000,00 €	-	Έγκριση μελετών - Έως 04/2025	-
Π.3.4.2	220.000,00 €	-	Δημοπράτηση - Έως 05/2025	-

## Ειδικός Στόχος 5

Πράξη 2.5.1	<b>Επέκταση έργων ανάπλασης οικισμού Κάτω Αχαΐας – 2η Φάση ανάπλασης</b>
Ειδικός Στόχος	5.ii
Περιγραφή	<p>Το έργο είναι μεταφερόμενο από το ΕΣΠΑ Δυτικής Ελλάδας 2014-2020 και είναι συμβασιοποιημένο και υπό εκτέλεση.</p> <p>Το Φυσικό Αντικείμενο που περιγράφεται στην απόφαση ένταξης 617/22-02-2018 (ΑΔΑ: ΨΤΦΩ7Λ6-1ΤΣ) και στις τροποποιήσεις αυτής 1632/23-04-2020 (ΑΔΑ: 6Δ9Κ7Λ6-Υ15) και 2582/02-07-2020 (ΑΔΑ: 6Σ3Ξ7Λ6-Χ4Ι), εν συντομία το έργο περιλαμβάνει 2 υποέργα:</p> <ul style="list-style-type: none"><li>• Εργασίες Ανάπλασης</li><li>• Εργασίες Υπογειοποίησης</li></ul>



	<p>Το <b>υποέργο Εργασίες Ανάπλασης</b>, αφορά τη διαμόρφωση των τμημάτων οδών του σχεδίου Πάλης, συνολικού μήκους 1.210.00 μ που αποτελούν τις κύριες οδούς πρόσβασης στον κεντρικό πυρήνα:</p> <ul style="list-style-type: none"><li>❖ <b>ΑΝΑΤΟΛΙΚΟ ΤΜΗΜΑ:</b><ul style="list-style-type: none"><li>➢ οδός Αποστόλου Ανδρέου, από Ωλένου έως Πλατεία Δημοκρατίας,</li><li>➢ οδός Φλέμινγκ, από Αποστόλου Ανδρέου έως Αράτου,</li><li>➢ οδός Σώσου Ταυρομενέως, από Φλέμινγκ έως 25ης Μαρτίου,</li></ul></li><li>❖ <b>ΔΥΤΙΚΟ ΤΜΗΜΑ:</b><ul style="list-style-type: none"><li>➢ οδός Αράξου, από Πατρών -Πύργου έως Αθανασίου Διάκου,</li><li>➢ οδός Παλαιών Πατρών Γερμανού από Αράξου έως Αράτου,</li></ul></li><li>❖ <b>ΝΟΤΙΟ ΤΜΗΜΑ:</b><ul style="list-style-type: none"><li>➢ οδός Πατρών - Πύργου, από Αθηνάς έως 28<sup>ης</sup> Οκτωβρίου.</li></ul></li></ul> <p>Περιλαμβάνονται:</p> <ul style="list-style-type: none"><li>• οι διαμορφώσεις και επιστρώσεις οδών και πεζοδρομίων, σύμφωνα με τη μελέτη,</li><li>• η τοποθέτηση αστικού εξοπλισμού,</li><li>• η φύτευση για τη διαμόρφωση δενδροστοιχίας στις οδούς που διαμορφώνονται, σύμφωνα με τη μελέτη,</li><li>• οι συμπληρωματικές εργασίες και ειδικότερα η επέκταση - συμπλήρωση του δικτύου και η μετακίνηση ή ανακατασκευή των φρεατίων και των εσχάρων του δικτύου απορροής και αποχέτευσης ομβρίων,</li><li>• η άρδευση των δένδρων,</li><li>• ο ηλεκτροφωτισμός της οδού,</li><li>• η επέκταση - συμπλήρωση – αντικατάσταση του δικτύου ύδρευσης, όπου απαιτηθεί (λόγω μικρού βάθους).</li></ul> <p>Έως σήμερα <b>έχει ήδη υλοποιηθεί</b> σχεδόν ολόκληρο το ΔΥΤΙΚΟ ΤΜΗΜΑ (δίκτυα ύδρευσης, δίκτυα ομβρίων, υποδομή ηλεκτροφωτισμού, κατασκευή πεζοδρομίων, ασφαλτόστρωση, φυτεύσεις) και <u>απομένει</u> μόνο η τοποθέτηση του αστικού εξοπλισμού και το στάμπωμα του ασφαλτοτάπητα.</p> <p><b>Απομένουν</b> εξολοκλήρου το ΝΟΤΙΟ και ΑΝΑΤΟΛΙΚΟ ΤΜΗΜΑ.</p> <p>Στο υποέργο <b>θα πρέπει να προστεθούν</b> επιπλέον</p> <ul style="list-style-type: none"><li>• η προμήθεια και τοποθέτηση φωτιστικών σωμάτων σε όλη την περιοχή της ανάπλασης, που αν και προβλεπόταν στη μελέτη είχε μείνει εκτός Τεχνικού Δελτίου για λόγους προϋπολογισμού</li><li>• η αποκατάσταση των φθορών (πλακοστρώσεις, κράσπεδα, κλπ.) που έχουν επέλθει λόγω καιρικών φαινομένων και χρήσης στην περιοχή της Α' Φάσης της ανάπλασης</li></ul> <p>Το <b>υποέργο Εργασίες Υπογειοποίησης</b> περιλαμβάνει την υπογειοποίηση του δικτύου της ΔΕΗ, στο τμήμα της περιοχής της ανάπλασης όπου δεν έχει υπογειοποιηθεί, και εκτελείται ως αυτοτελές έργο από το ΔΕΔΔΗΕ. Έως σήμερα <b>έχει ήδη υλοποιηθεί</b> ολόκληρη η υπογειοποίηση του ΔΥΤΙΚΟΥ ΤΜΗΜΑΤΟΣ.</p> <p><b>Απομένουν</b> οι υπογειοποιήσεις στο ΝΟΤΙΟ και ΑΝΑΤΟΛΙΚΟ ΤΜΗΜΑ.</p>
Σκοπιμότητα	Σκοπός του έργου είναι η βελτίωση της εικόνας και της ελκυστικότητας της περιοχής παρέμβασης, με στόχο την βελτίωση της ποιότητας ζωής, την υποβοήθηση της επιχειρηματικότητας και της οικονομίας, αλλά και την προσέλκυση επιπλέον επισκεπτών.
Προϋπολογισμός	1.647.634,85 €



Πρόγραμμα Χρηματοδότησης	ΕΠ «Δυτική Ελλάδα» 2021-27			
Ταμείο Χρηματοδότησης	ΕΤΠΑ			
Δικαιούχος	Δήμος Δυτ. Αχαΐας			
Φορέας Λειτουργίας	Δήμος Δυτ. Αχαΐας			
Ωφελούμενοι/ ομάδες στόχοι	Ωφελούμενοι είναι όλοι οι πολίτες κι επισκέπτες της περιοχής παρέμβασης.			
Σύνδεση με Επενδυτική Προτεραιότητα/ΕΣ και επιδιωκόμενα αποτελέσματα Προγράμματος	Η προτεινόμενη Πράξη βρίσκεται σε άμεση συνάφεια με την Προτεραιότητα 5 του ΕΠ «Δυτική Ελλάδα» 2021-27, και πιο συγκεκριμένα με τον ειδικό στόχο 5.ii αυτής. Σε σχέση με τα επιδιωκόμενα αποτελέσματα του ΕΠ, ακολουθεί τη στόχευση για υλοποίηση επεμβάσεων ολοκληρωμένου χαρακτήρα σε αστικά περιβάλλοντα με βιώσιμο χαρακτήρα.			
Σύνδεση με το Πρόγραμμα της Περιφέρειας	Η προτεινόμενη Πράξη βρίσκεται σε άμεση συνάφεια με την Προτεραιότητα 5 του ΕΠ «Δυτική Ελλάδα» 2021-27, και πιο συγκεκριμένα με τον ειδικό στόχο 5.ii αυτής. Αναμένεται να είναι σε άμεση συνάφεια και με το Επιχειρησιακό Πρόγραμμα της Περιφέρειας για τα έτη 2024-2028, όπου αναμένεται να δοθεί ιδιαίτερη έμφαση στην υλοποίηση πράξεων ολοκληρωμένου και βιώσιμου χαρακτήρα σε περιοχές πλην αστικών.			
<b>Χρονικός Προγραμματισμός</b>				
Πράξη	Ημερομηνία Δημοσίευσης	Ημερομηνία Νομικής Δέσμευσης	Χρονική διάρκεια υλοποίησης	Ημερομηνία λήξης
Π.2.5.1	2025	2025	3 έτη	2027
<b>Ενέργειες ωρίμανσης</b>				
Πράξη	Π/Υ Δ.Δ. πράξης	Αιτούμενος Π/Υ τεχνικών μελετών ωριμότητας/ υποέργο	Στάδιο εξέλιξης τεχνικών μελετών	Στάδιο εξέλιξης άλλων διοικητικών ενεργειών
Π.2.5.1	1.647.634,85 €	-	Μελέτες ολοκληρωμένες.	-
Π.2.5.1	1.647.634,85 €	-	Εγκρίσεις ολοκληρωμένες.	-
Π.2.5.1	1.647.634,85 €	-	Δημοπράτηση - Έως 06/2025	-

Πράξη 2.5.2	<b>Ανάπλαση Παραλίας Κάτω Αχαΐας και διασύνδεση με την ανάπλαση της πόλης της Κάτω Αχαΐας, μέσω της θέσης «Σπάσμα»</b>
Ειδικός Στόχος	5.ii
Περιγραφή	<p>Πρόκειται για έργο που θα συνδέσει το παραλιακό μέτωπο της Κάτω Αχαΐας με τον πυρήνα της πόλης της Κάτω Αχαΐας, και συγκεκριμένα με το έργο «Επέκταση έργων ανάπλασης οικισμού Κάτω Αχαΐας – 2η Φάση ανάπλασης» που περιγράφεται στην παρούσα ΟΧΕ.</p> <p>Η βασική συνθετική αρχή συνίσταται στην:</p> <ul style="list-style-type: none"><li>• στην αισθητική και λειτουργική ενοποίηση του χώρου, από την πόλη της Κάτω Αχαΐας μέχρι την παραλία της Κάτω Αχαΐας,</li><li>• στην απόδοση προς τους κατοίκους ενός συμπλέγματος διασυνδεδεμένων κοινόχρηστων χώρων, για περίπατο, ποδήλατο, ήπια άθληση και λοιπές δραστηριότητες, και</li></ul>



- στην ενίσχυση της προσβασιμότητας, της φιλικότητας και του τουριστικού χαρακτήρα της περιοχής.

Το έργο περιλαμβάνει 2 κύρια υποέργα:

### 1. Ανάπλαση παραλίας Κάτω Αχαΐας:

- Διαμόρφωση ποδηλατοδρόμου και πεζοδρομίου συμπεριλαμβανομένου καλαισθητού αστικού εξοπλισμού (πέργκολες σκίασης, παγκάκια, φωτιστικά, κλπ.) καθώς και ελαφριές και κινητές κατασκευές για την εξυπηρέτηση βασικών αναγκών των λουομένων και της υψηλής τουριστικής κίνησης, όπως διάδρομοι πρόσβασης στην ακτή, αποδυτήρια, ντουζιέρες, μικρές πέργκολες σκίασης, κλπ.
- Επίσης, θα διαμορφωθεί υπαίθριος χώρος εκδηλώσεων (υπαίθριο θεατράκι) και υπαίθριοι χώροι άθλησης και αναψυχής (υπαίθρια όργανα γυμναστικής, ανοικτά γήπεδα beach volley & beach soccer, παιδική χαρά), και χώροι στάθμευσης οχημάτων.
- Σε όλο το σχεδιασμό, ιδιαίτερη έμφαση δίνεται στην προστασία του ευαίσθητου φυσικού περιβάλλοντος, στην ασφαλή κυκλοφορία πεζών και οχημάτων, και στην προσβασιμότητα των ΑμεΑ.
- Επίσης, στο πλαίσιο του έργου προβλέπεται νέος ασφαλτοτάπητας του παραλιακού δημοτικού δρόμου σε όλο το μήκος της ανάπλασης, καθώς και εργασίες διευθέτησης των ομβρίων υδάτων.

### 2. Σύνδεση της πόλης της Κάτω Αχαΐας με το παραλιακό της μέτωπο

- Σύνδεση της θέσης «Σπάσμα» με την πόλη της Κάτω Αχαΐας. Λόγω υψομετρικής διαφοράς μεταξύ της θέσης «Σπάσμα» και της πόλης της Κάτω Αχαΐας, τα δύο αυτά σημεία παρουσιάζουν δυσκολία σύνδεσης για πεζούς και ποδήλατα. Θα δημιουργηθεί νέα πιο σύντομη διαδρομή πεζόδρομου/σκαλοπατιών για τη μετακίνηση αποκλειστικά των πεζών μεταξύ των δύο αυτών σημείων. Επίσης προβλέπεται βελτίωση του ασφαλτοτάπητα του τμήματος της δημοτικής οδού Αθανασίου Διάκου, από τη θέση «Σπάσμα» μέχρι τη διασταύρωση με τη δημοτική οδό Αράξου.
- Σύνδεση της θέσης «Σπάσμα» με την παραλία της Κάτω Αχαΐας. Σήμερα η θέση «Σπάσμα» συνδέεται με την παραλία της Κάτω Αχαΐας με τη δημοτική οδό Αθανασίου Διάκου, η οποία είναι μια μεγάλη ευθεία χωρίς πεζοδρόμια και επαρκή φωτισμό. Θα γίνει ανακατασκευή της τυπικής διατομής της κάθετης δημοτικής οδού από το «Σπάσμα» μέχρι την παραλία της Κάτω Αχαΐας, προκείμενου να διασφαλιστεί η παράλληλη κυκλοφορία οχημάτων και πεζών ή ποδηλατών με ασφάλεια. Η υψηλή ελκυστικότητα τους θερινούς μήνες της παραλίας της Κάτω Αχαΐας σε συνδυασμό με την διασύνδεση μέσω Προαστιακού με την Πάτρα, αναμένεται να αυξήσει την επισκεψιμότητα και δημιουργεί την ανάγκη συνύπαρξης ήπιας μετακίνησης οχημάτων και πεζών. Προβλέπονται διαμόρφωση πλευρικών επιφανειών κίνησης πεζών και ποδηλατών, αποκατάσταση του ασφαλτοτάπητα, εγκατάσταση αστικού εξοπλισμού, ηλεκτροφωτισμός και επιλεκτικές φυτεύσεις.

Διευθέτηση ομβρίων υδάτων. Το υφιστάμενο παντοροροϊκό δίκτυο αποτελείται από 3 βασικούς αγωγούς οι οποίοι βρίσκονται επί της οδού Αθανασίου Διάκου και στη συνέχεια στην παράλληλη προς τη





	<p>σιδηροδρομική γραμμή δημοτική οδό. Χαρακτηρίζεται από αγωγούς κατασκευασμένους σε διάφορες χρονικές φάσεις, τμήματα των οποίων είναι κατεστραμμένα ή ανεπαρκή. Η επιβάρυνση του υφιστάμενου δικτύου με υψηλή παροχή ομβρίων έχει ως αποτέλεσμα να δημιουργούνται υπερχειλίσσεις, περαιτέρω βλάβες και πλημμυρισμός της ευρύτερης περιοχής. Στο πλαίσιο του έργου θα διευθετηθούν τα όμβρια (αγωγοί, φρεάτια) στην υπό ανάπλαση δημοτική οδό Αθανασίου Διάκου και θα αποκατασταθεί σε μήκος περίπου 700 μ. ο κεντρικός παντοροϊκός αγωγός παράλληλα με τη σιδηροδρομική γραμμή (θα ακολουθηθεί η υφιστάμενη χάραξη).</p>
Σκοπιμότητα	<p>Πρόκειται για έργο που θα συνδέσει το παραλιακό μέτωπο της Κάτω Αχαΐας με τον πυρήνα της πόλης της Κάτω Αχαΐας, και συγκεκριμένα με το έργο που περιγράφεται στην παρούσα ΟΧΕ (υπενθυμίζεται ότι έχει ήδη υλοποιηθεί η Α' Φάση).</p> <p>Θα αναβαθμίσει αισθητικά και λειτουργικά την περιοχή, θα αναδείξει το φυσικό της κάλλος, θα βελτιώσει την ποιότητα ζωής των κατοίκων, θα αυξήσει την ελκυστικότητά της περιοχής και θα δώσει προοπτική στις τοπικές επιχειρήσεις.</p> <p>Επιπλέον, είναι ένα έργο που λαμβάνει υπόψη του την πιθανή μεταφορά από την ΤΡΑΙΝΟΣΕ της στάσης του Προαστιακού Σιδηροδρόμου, από στον παλιό Σιδηροδρομικό Σταθμό, που βρίσκεται στην περιφέρεια του βασικού πολεοδομικού συγκροτήματος της πόλης της Κάτω Αχαΐας, πλησίον του κέντρου της Κάτω Αχαΐας, στη θέση «Σπάσμα». Παρότι η μεταφορά της στάσης είναι ένα έργο ανεξάρτητο και αυτοτελές που αφορά αποκλειστικά την ΤΡΑΙΝΟΣΕ και δεν αποτελεί μέρος του Φυσικού και Οικονομικού Αντικειμένου της ανάπλασης, αναμένεται τα δύο αυτά έργα να έχουν θετική αλληλεπίδραση, που θα επιφέρει αμοιβαία πρόσθετα οφέλη.</p>
Προϋπολογισμός	5.000.000,00 €
Πρόγραμμα Χρηματοδότησης	ΕΠ «Δυτική Ελλάδα» 2021-27
Ταμείο Χρηματοδότησης	ΕΤΠΑ
Δικαιούχος	Δήμος Δυτ. Αχαΐας
Φορέας Λειτουργίας	Δήμος Δυτ. Αχαΐας
Ωφελούμενοι/ ομάδες στόχοι	Ωφελούμενοι είναι όλοι οι πολίτες κι επισκέπτες της περιοχής παρέμβασης.
Σύνδεση με Επενδυτική Προτεραιότητα/ΕΣ και επιδιωκόμενα αποτελέσματα Προγράμματος	Η προτεινόμενη Πράξη βρίσκεται σε άμεση συνάφεια με την Προτεραιότητα 5 του ΕΠ «Δυτική Ελλάδα» 2021-27, και πιο συγκεκριμένα με τον ειδικό στόχο 5.ii αυτής. Σε σχέση με τα επιδιωκόμενα αποτελέσματα του ΕΠ, ακολουθεί τη στόχευση για υλοποίηση επεμβάσεων ολοκληρωμένου χαρακτήρα σε αστικά περιβάλλοντα με βιώσιμο χαρακτήρα.
Σύνδεση με το Πρόγραμμα της Περιφέρειας	Η προτεινόμενη Πράξη βρίσκεται σε άμεση συνάφεια με την Προτεραιότητα 5 του ΕΠ «Δυτική Ελλάδα» 2021-27, και πιο συγκεκριμένα με τον ειδικό στόχο 5.ii αυτής. Αναμένεται να είναι σε άμεση συνάφεια και με το Επιχειρησιακό Πρόγραμμα της Περιφέρειας για τα έτη 2024-2028, όπου αναμένεται να δοθεί ιδιαίτερη έμφαση στην υλοποίηση πράξεων ολοκληρωμένου και βιώσιμου χαρακτήρα σε περιοχές πλην αστικών.
<b>Χρονικός Προγραμματισμός</b>	



Πράξη	Ημερομηνία Δημοσίευσης	Ημερομηνία Νομικής Δέσμευσης	Χρονική διάρκεια υλοποίησης	Ημερομηνία λήξης
Π.2.5.2	2025	2025	5 έτη	2029
Ενέργειες ωρίμανσης				
Πράξη	Π/Υ Δ.Δ. πράξης	Αιτούμενος Π/Υ τεχνικών μελετών ωριμότητας/ υποέργο	Στάδιο εξέλιξης τεχνικών μελετών	Στάδιο εξέλιξης άλλων διοικητικών ενεργειών
Π.2.5.2	5.000.000,00 €	-	Επικαιροποίηση μελετών και εκπόνηση συμπληρωματικών μελετών – έως 06/2025	-
Π.2.5.2	5.000.000,00 €	-	Έγκριση μελετών - Έως 09/2025	-
Π.2.5.2	5.000.000,00 €	-	Δημοπράτηση - Έως 10/2025	-

Πράξη 2.5.3	<b>Αναπλάσεις τοπικών κοινοτήτων Δήμου Ανδραβίδας - Κυλλήνης (Α' ΦΑΣΗ)</b>
Ειδικός Στόχος	5.ii
Περιγραφή	Το έργο αφορά σε εργασίες ανάπλασης και αναβάθμισης κεντρικών πλατειών, παιδικών χαρών, ανοιχτών γηπέδων, σε ανανέωση αστικού εξοπλισμού (παγκάκια, καλαθάκια, φωτισμός, κλπ.), και σε συντήρηση μνημείων σε τοπικές κοινότητες. Θα γίνει χρήση υλικών φιλικών στο περιβάλλον.
Σκοπιμότητα	Στόχος είναι η βελτίωση της ποιότητας ζωής των κατοίκων, η αναβάθμιση της εικόνας των τοπικών κοινοτήτων και η προσέλκυση επιπλέον αριθμού επισκεπτών.
Προϋπολογισμός	2.700.000,00 €
Πρόγραμμα Χρηματοδότησης	ΕΠ «Δυτική Ελλάδα» 2021-27
Ταμείο Χρηματοδότησης	ΕΤΠΑ
Δικαιούχος	Δήμος Ανδραβίδας - Κυλλήνης
Φορέας Λειτουργίας	Δήμος Ανδραβίδας - Κυλλήνης
Ωφελούμενοι/ ομάδες στόχοι	Ωφελούμενοι είναι όλοι οι πολίτες κι επισκέπτες της περιοχής παρέμβασης.
Σύνδεση με Επενδυτική Προτεραιότητα/ΕΣ και επιδιωκόμενα αποτελέσματα Προγράμματος	Η προτεινόμενη Πράξη βρίσκεται σε άμεση συνάφεια με την Προτεραιότητα 5 του ΕΠ «Δυτική Ελλάδα» 2021-27, και πιο συγκεκριμένα με τον ειδικό στόχο 5.ii αυτής. Σε σχέση με τα επιδιωκόμενα αποτελέσματα του ΕΠ, ακολουθεί τη στόχευση για υλοποίηση επεμβάσεων ολοκληρωμένου χαρακτήρα σε αστικά περιβάλλοντα με βιώσιμο χαρακτήρα.
Σύνδεση με το Πρόγραμμα της Περιφέρειας	Η προτεινόμενη Πράξη βρίσκεται σε άμεση συνάφεια με την Προτεραιότητα 5 του ΕΠ «Δυτική Ελλάδα» 2021-27, και πιο συγκεκριμένα με τον ειδικό στόχο 5.ii αυτής. Αναμένεται να είναι σε άμεση συνάφεια και με το Επιχειρησιακό Πρόγραμμα της Περιφέρειας για τα έτη 2024-2028,



όπου αναμένεται να δοθεί ιδιαίτερη έμφαση στην υλοποίηση πράξεων ολοκληρωμένου και βιώσιμου χαρακτήρα σε περιοχές πλην αστικών.				
Χρονικός Προγραμματισμός				
Πράξη	Ημερομηνία Δημοσίευσης	Ημερομηνία Νομικής Δέσμευσης	Χρονική διάρκεια υλοποίησης	Ημερομηνία λήξης
Π.2.5.3	2026	2026	4 έτη	2029
Ενέργειες ωρίμανσης				
Πράξη	Π/Υ Δ.Δ. πράξης	Αιτούμενος Π/Υ τεχνικών μελετών ωριμότητας/ υποέργο	Στάδιο εξέλιξης τεχνικών μελετών	Στάδιο εξέλιξης άλλων διοικητικών ενεργειών
Π.2.5.3	2.700.000,00 €	-	Μελέτες ολοκληρωμένες.	-
Π.2.5.3	2.700.000,00 €	-	Εγκρίσεις ολοκληρωμένες.	-
Π.2.5.3	2.700.000,00 €	-	Δημοπράτηση - Έως 03/2026	-

Πράξη 2.5.4	<b>Ανάπλαση βορειοανατολικού κέντρου Γαστούνης και περιοχής ΟΣΕ</b>
Ειδικός Στόχος	5.ii
Περιγραφή	Στο πλαίσιο του έργου θα υλοποιηθούν εργασίες ανάπλασης με σκοπό την ανάδειξη της περιοχής και τη βελτίωση της ποιότητας ζωής και των συνθηκών χρήσης από τους κατοίκους αλλά και τους περαστικούς καθώς και να γίνει δυνατή η διέλευσή του από ΑμεΑ (διαμόρφωση ραμπών αμαξιδίων, διαμορφωμένη λωρίδα τυφλών) και για τις ειδικές ομάδες του πληθυσμού (μητέρες, υπερήλικες).
Σκοπιμότητα	Στόχος του έργου είναι η οργάνωση του αστικού χώρου, φυσικού και τεχνητού και η αναβάθμιση του λειτουργικά, περιβαλλοντικά και αισθητικά συνδέοντάς τον με το έργο «ΑΞΙΟΠΟΙΗΣΗΣ - ΔΙΑΜΟΡΦΩΣΗΣ ΠΡΩΩΝ ΑΠΟΘΗΚΩΝ ΑΣΟ ΓΑΣΤΟΥΝΗΣ ΣΕ ΣΥΓΧΡΟΝΟ ΕΚΘΕΣΙΑΚΟ ΚΕΝΤΡΟ ΕΛΛΗΝΙΚΩΝ ΑΓΡΟΤΙΚΩΝ ΠΡΟΪΟΝΤΩΝ, ΜΕΤΑΠΟΙΗΤΙΚΩΝ ΠΡΟΪΟΝΤΩΝ ΤΩΝ ΕΠΙΧΕΙΡΗΣΕΩΝ & ΔΡΑΣΤΗΡΙΟΤΗΤΩΝ ΤΡΙΤΟΒΑΘΜΙΩΝ ΕΚΠΑΙΔΕΥΤΙΚΩΝ ΙΔΡΥΜΑΤΩΝ ΑΓΡΟΤΙΚΗΣ ΠΑΡΑΓΩΓΗΣ» που υλοποιείται και σύντομα ολοκληρώνεται. Με το συγκεκριμένο έργο δίνεται η ευκαιρία υλοποίησης μιας ιδιαίτερης αστικής πολυλειτουργικότητας, που είναι όλο και περισσότερο ζητούμενη στην εποχή μας. Σε έναν χώρο αναμνήσεων από τις αποθήκες σταφίδας όπου οι δημότες αλλά και οι επισκέπτες θα περπατήσουν, θα ενημερωθούν, θα διασκεδάσουν, θα συναντηθούν, θα κάνουν τις αγορές τους, θα γευτούν, θα συναντήσουν τον πολιτισμό ανάλογα με τις ποικιλόμορφες χρήσεις που μπορούν να οργανωθούν στον χώρο.
Προϋπολογισμός	6.500.000,00 €
Πρόγραμμα Χρηματοδότησης	ΕΠ «Δυτική Ελλάδα» 2021-27
Ταμείο Χρηματοδότησης	ΕΤΠΑ
Δικαιούχος	Δήμος Πηνειού
Φορέας Λειτουργίας	Δήμος Πηνειού



Ωφελούμενοι/ ομάδες στόχοι	Ωφελούμενοι είναι όλοι οι πολίτες κι επισκέπτες της περιοχής παρέμβασης.			
Σύνδεση με Επενδυτική Προτεραιότητα/ΕΣ και επιδιωκόμενα αποτελέσματα Προγράμματος	Η προτεινόμενη Πράξη βρίσκεται σε άμεση συνάφεια με την Προτεραιότητα 5 του ΕΠ «Δυτική Ελλάδα» 2021-27, και πιο συγκεκριμένα με τον ειδικό στόχο 5.ii αυτής. Σε σχέση με τα επιδιωκόμενα αποτελέσματα του ΕΠ, ακολουθεί τη στόχευση για υλοποίηση επεμβάσεων ολοκληρωμένου χαρακτήρα σε αστικά περιβάλλοντα με βιώσιμο χαρακτήρα.			
Σύνδεση με το Πρόγραμμα της Περιφέρειας	Η προτεινόμενη Πράξη βρίσκεται σε άμεση συνάφεια με την Προτεραιότητα 5 του ΕΠ «Δυτική Ελλάδα» 2021-27, και πιο συγκεκριμένα με τον ειδικό στόχο 5.ii αυτής. Αναμένεται να είναι σε άμεση συνάφεια και με το Επιχειρησιακό Πρόγραμμα της Περιφέρειας για τα έτη 2024-2028, όπου αναμένεται να δοθεί ιδιαίτερη έμφαση στην υλοποίηση πράξεων ολοκληρωμένου και βιώσιμου χαρακτήρα σε περιοχές πλην αστικών.			
<b>Χρονικός Προγραμματισμός</b>				
Πράξη	Ημερομηνία Δημοσίευσης	Ημερομηνία Νομικής Δέσμευσης	Χρονική διάρκεια υλοποίησης	Ημερομηνία λήξης
Π.2.5.4	2025	2025	4 έτη	2028
<b>Ενέργειες ωρίμανσης</b>				
Πράξη	Π/Υ Δ.Δ. πράξης	Αιτούμενος Π/Υ τεχνικών μελετών ωριμότητας/ υποέργο	Στάδιο εξέλιξης τεχνικών μελετών	Στάδιο εξέλιξης άλλων διοικητικών ενεργειών
Π.2.5.4	6.500.000,00 €	-	Πλήρως ώριμο	-
Π.2.5.4	6.500.000,00 €	-	Δημοπράτηση - Έως 06/2025	-

Πράξη 2.5.4	<b>Βελτίωση προσβασιμότητας οδού Τραγανού - Μαρκόπουλου</b>
Ειδικός Στόχος	4Α.vi
Περιγραφή	Στο πλαίσιο του έργου θα υλοποιηθούν εργασίες βελτίωσης της προσβασιμότητας της οδού που συνδέει το Τραγανό με το Μαρκόπουλο.
Σκοπιμότητα	Στόχος του έργου είναι η διευκόλυνση των τοπικών μετακινήσεων, η ενίσχυση της ασφάλειας και η βελτίωση της προσβασιμότητας, συμβάλλοντας έτσι στην αναβάθμιση του επιπέδου των τοπικών μεταφορών συνολικά. Επιπλέον, αναβαθμίζεται η εικόνα και η προσβασιμότητα της περιοχής παρέμβασης συνολικά.
Προϋπολογισμός	850.000,00 €
Πρόγραμμα Χρηματοδότησης	ΕΠ «Δυτική Ελλάδα» 2021-27
Ταμείο Χρηματοδότησης	ΕΤΠΑ
Δικαιούχος	Δήμος Πηνειού
Φορέας Λειτουργίας	Δήμος Πηνειού
Ωφελούμενοι/ ομάδες στόχοι	Ωφελούμενοι είναι όλοι οι πολίτες κι επισκέπτες της περιοχής παρέμβασης.
Σύνδεση με Επενδυτική Προτεραιότητα/ΕΣ και επιδιωκόμενα	Η προτεινόμενη Πράξη βρίσκεται σε άμεση συνάφεια με την Προτεραιότητα 4Α του ΕΠ «Δυτική Ελλάδα» 2021-27, και πιο συγκεκριμένα με τον ειδικό στόχο 4Α.vi αυτής. Σε σχέση με τα επιδιωκόμενα



αποτελέσματα Προγράμματος	αποτελέσματα του ΕΠ, ακολουθεί τη στόχευση για ανάπτυξη υποδομών που θα ενισχύσουν την κοινωνική συνοχή.			
Σύνδεση με το Πρόγραμμα της Περιφέρειας	Η προτεινόμενη Πράξη βρίσκεται σε άμεση συνάφεια με την Προτεραιότητα 4Α του ΕΠ «Δυτική Ελλάδα» 2021-27, και πιο συγκεκριμένα με τον ειδικό στόχο 4Α.νι αυτής. Αναμένεται να είναι σε άμεση συνάφεια και με το Επιχειρησιακό Πρόγραμμα της Περιφέρειας για τα έτη 2024-2028, όπου αναμένεται να δοθεί ιδιαίτερη έμφαση στην υλοποίηση πράξεων που συμβάλουν στην ενίσχυση της κοινωνικής και συνοχής και την καταπολέμηση του κοινωνικού αποκλεισμού.			
<b>Χρονικός Προγραμματισμός</b>				
Πράξη	Ημερομηνία Δημοσίευσης	Ημερομηνία Νομικής Δέσμευσης	Χρονική διάρκεια υλοποίησης	Ημερομηνία λήξης
Π.2.5.5	2025	2025	4 έτη	2028
<b>Ενέργειες ωρίμανσης</b>				
Πράξη	Π/Υ Δ.Δ. πράξης	Αιτούμενος Π/Υ τεχνικών μελετών ωριμότητας/ υποέργο	Στάδιο εξέλιξης τεχνικών μελετών	Στάδιο εξέλιξης άλλων διοικητικών ενεργειών
Π.2.5.5	850.000,00 €	-	Εκπόνηση μελετών – έως 05/2025	-
Π.2.5.5	850.000,00 €	-	Έγκριση μελετών - Έως 09/2025	-
Π.2.5.5	850.000,00 €	-	Δημοπράτηση - Έως 10/2025	-

## Ειδικός Στόχος 6

Πράξη 3.6.1	<b>Ανάπτυξη επιχειρηματικού οδηγού παράλιου μετώπου με χαρακτηριστικά πελατειακής ευφυΐας</b>
Ειδικός Στόχος	4Α.νι
Περιγραφή	<p>Στο έργο περιλαμβάνονται οι ακόλουθες δράσεις:</p> <ul style="list-style-type: none"><li>• Καταγραφή και αποτύπωση επιχειρήσεων της περιοχής παρέμβασης.</li><li>• Εξαγωγή προδιαγραφών και ειδικών χαρακτηριστικών πλατφόρμας και εφαρμογής κινητών συσκευών</li><li>• Ανάπτυξη πλατφόρμας και εφαρμογής κινητών συσκευών με τα κάτωθι γενικά χαρακτηριστικά:<ul style="list-style-type: none"><li>ο Παρουσίαση της περιοχής παρέμβασης.</li><li>ο Οδηγός επιχειρήσεων της περιοχής παρέμβασης.</li><li>ο Οδηγός προσφορών των επιχειρήσεων της περιοχής παρέμβασης.</li><li>ο Μηχανή αναζήτησης με βάση διάφορα κριτήρια και έξυπνη παρουσίαση αποτελεσμάτων σε χάρτη ή/και λίστα με βάση τις επιθυμίες του χρήστη.</li><li>ο Δυνατότητα λήψης οδηγιών για επίσκεψη στο φυσικό κατάστημα της επιχείρησης.</li><li>ο Περιοχή μελών για επιχειρήσεις.</li><li>ο Περιοχή μελών για χρήστες.</li></ul></li></ul>



- ο Περιοχή διαχειριστών της πλατφόρμας και της εφαρμογής κινητών συσκευών.
- Πιλοτική λειτουργία πλατφόρμας και εφαρμογής κινητών συσκευών.
- Εκπαίδευση ομάδων – στόχων στη χρήση της πλατφόρμας και εφαρμογής κινητών συσκευών (διαχειριστές, επιχειρήσεις, πολίτες).
- Παραγωγή και διάχυση ενημερωτικού και προωθητικού υλικού για την πλατφόρμα και την εφαρμογή κινητών συσκευών.
- Παραγωγή ειδικού σήματος με τη μορφή πινακίδας ή/και αυτοκόλλητου για την πλατφόρμα και την εφαρμογή κινητών συσκευών, που θα μπορεί να τοποθετείται όπου είναι θεμιτό.
- Παράδοση λειτουργούσας πλατφόρμας στους διαχειριστές και υπηρεσίες τεχνικής υποστήριξης.

Κάθε χρήστης θα μπορεί να χρησιμοποιεί την πλατφόρμα και την εφαρμογή είτε ως επισκέπτης, είτε ως εγγεγραμμένο μέλος. Οι χρήστες θα μπορούν να δηλώνουν θεματικές και ενδιαφέροντα, με βάση τις προτιμήσεις τους. Θα έχουν πρόσβαση τόσο στον οδηγό επιχειρήσεων, όσο και στον οδηγό προσφορών των επιχειρήσεων της περιοχής παρέμβασης.

Κάθε επιχείρηση θα μπορεί να δημιουργεί το δικό της προφίλ και να το ενημερώνει όποτε επιθυμεί. Θα επιλέγει τις θεματικές με τις οποίες επιθυμεί να συσχετίζεται και θα μπορεί να εισάγει προφορές, vouchers για εκπώσεις με αυτοπρόσωπη παρουσία στο φυσικό της κατάστημα και λοιπό προωθητικό υλικό. Επιπλέον, η επιχείρηση θα έχει πρόσβαση σε ανωνυμοποιημένα δεδομένα των χρηστών που επισκέπτονται το προφίλ της και χρησιμοποιούν τις υπηρεσίες της μέσω του app ή/και της πλατφόρμας, έχοντας έτσι γνώση των ιδιαίτερων χαρακτηριστικών των πελατών της και δίνοντάς της την ευκαιρία να οργανώσει καλύτερα την προώθηση και τις πωλήσεις της.

Η πλατφόρμα θα είναι διαθέσιμη δωρεάν, δίγλωσση και καθολικά προσβάσιμη από όλες τις κατηγορίες χρηστών. Η εφαρμογή κινητών συσκευών θα είναι δωρεάν διαθέσιμη από τις περισσότερες γνωστές μηχανές εφαρμογών (πχ. Google Play Store, κοκ.), επίσης δίγλωσση και καθολικά προσβάσιμη από όλες τις κατηγορίες χρηστών. Θα συλλέγονται στατιστικά στοιχεία χρήσης, τα οποία θα διατίθενται στους διαχειριστές και τις επιχειρήσεις σε ανωνυμοποιημένη μορφή. Η πλατφόρμα και η εφαρμογή κινητών συσκευών θα είναι σε πλήρη συμμόρφωση με το Γενικό Κανονισμό για την Προστασία Δεδομένων (GDPR).

## Σκοπιμότητα

Στόχος του έργου είναι η ανάπτυξη μιας πλατφόρμας και εφαρμογής κινητών συσκευών, η οποία θα βοηθήσει τόσο την τοπική επιχειρηματικότητα στην προσέλκυση περισσότερων πελατών, όσο και τους πολίτες και επισκέπτες της περιοχής στο να απολαμβάνουν υπηρεσίες και προϊόντα από την περιοχή παρέμβασης με βάση τα ιδιαίτερα ενδιαφέροντα και χαρακτηριστικά τους και με δυνατότητα ειδικών εκπώσεων και προσφορών.

Με τον τρόπο αυτό δημιουργείται ένα οικοσύστημα πελατειακής ευφυΐας, το οποίο συνταιριάζει τα ενδιαφέροντα των πολιτών και των επισκεπτών με την τοπική επιχειρηματικότητα, οδηγώντας τόσο σε ενίσχυση των τοπικών εισοδημάτων και της τοπικής απασχόλησης, όσο και σε βελτίωση και εμπλουτισμό της εμπειρίας των επισκεπτών της περιοχής.





Προϋπολογισμός	150.000,00 €			
Πρόγραμμα Χρηματοδότησης	ΕΠ «Δυτική Ελλάδα» 2021-27			
Ταμείο Χρηματοδότησης	ΕΤΠΑ			
Δικαιούχος	Δήμος Δυτ. Αχαΐας			
Φορέας Λειτουργίας	Δήμος Δυτ. Αχαΐας			
Ωφελούμενοι/ ομάδες στόχοι	Ωφελούμενοι είναι όλες οι επιχειρήσεις, οι πολίτες κι επισκέπτες της περιοχής παρέμβασης.			
Σύνδεση με Επενδυτική Προτεραιότητα/ΕΣ και επιδιωκόμενα αποτελέσματα Προγράμματος	Η προτεινόμενη Πράξη βρίσκεται σε άμεση συνάφεια με την Προτεραιότητα 4Α του ΕΠ «Δυτική Ελλάδα» 2021-27, και πιο συγκεκριμένα με τον ειδικό στόχο 4Α.νι αυτής. Σε σχέση με τα επιδιωκόμενα αποτελέσματα του ΕΠ, ακολουθεί τη στόχευση για προώθηση του τουρισμού - πολιτισμού για την στήριξη της κοινωνικής συνοχής, μέσα από παρεμβάσεις τουρισμού-πολιτισμού σε περιοχές περιβαλλοντικού, πολιτιστικού και κοινωνικού ενδιαφέροντος, στο πλαίσιο των ΟΧΕ.			
Σύνδεση με το Πρόγραμμα της Περιφέρειας	Η προτεινόμενη Πράξη βρίσκεται σε άμεση συνάφεια με την Προτεραιότητα 4Α του ΕΠ «Δυτική Ελλάδα» 2021-27, και πιο συγκεκριμένα με τον ειδικό στόχο 4Α.νι αυτής. Αναμένεται να είναι σε άμεση συνάφεια και με το Επιχειρησιακό Πρόγραμμα της Περιφέρειας για τα έτη 2024-2028, όπου αναμένεται να δοθεί ιδιαίτερη έμφαση στην υλοποίηση πράξεων που συμβάλουν στην ενίσχυση του τουρισμού, ο οποίος αναγνωρίζεται ως τομέας προστιθέμενης αξίας για την ΠΔΕ.			
<b>Χρονικός Προγραμματισμός</b>				
Πράξη	Ημερομηνία Δημοσίευσης	Ημερομηνία Νομικής Δέσμευσης	Χρονική διάρκεια υλοποίησης	Ημερομηνία λήξης
Π.3.6.1	2025	2025	4 έτη	2028
<b>Ενέργειες ωρίμανσης</b>				
Πράξη	Π/Υ Δ.Δ. πράξης	Αιτούμενος Π/Υ τεχνικών μελετών ωριμότητας/ υποέργο	Στάδιο εξέλιξης τεχνικών μελετών	Στάδιο εξέλιξης άλλων διοικητικών ενεργειών
Π.3.6.1	150.000,00 €	-	Εκπόνηση μελετών – έως 12/2024	-
Π.3.6.1	150.000,00 €	-	Έγκριση μελετών - Έως 01/2025	-
Π.3.6.1	150.000,00 €	-	Δημοπράτηση - Έως 03/2025	-

## Ειδικός Στόχος 7

Πράξη 2.7.1	<b>Κατασκευή 5 «έξυπνων» διαβάσεων πεζών σε κρίσιμα σημεία του Δήμου Δυτικής Αχαΐας</b>
Ειδικός Στόχος	5.ii
Περιγραφή	Μια «έξυπνη» διάβαση πεζών ανιχνεύει πεζούς που πρόκειται να διασχίσουν τη διάβαση, μέσα από ένα σύστημα αισθητήρων. Οι αισθητήρες στέλνουν σήμα και ενεργοποιούν (ανάβουν) αυτόματα και ταυτόχρονα



	<ul style="list-style-type: none"><li>• LED panels που είναι ενσωματωμένα στην ασφαλτο, και</li><li>• LED κατακόρυφες πινακίδες σηματοδότησης.</li></ul> <p>Η τροφοδοσία τους εξασφαλίζεται μέσα από φωτοβολταϊκά πάνελ. Με το έργο θα τοποθετηθούν (προμήθεια και εγκατάσταση) «έξυπνες» διαβάσεις σε 5 κρίσιμα σημεία, όπως έξω από σχολεία, πολυσύχναστους/επισκέψιμους χώρους, κέντρα οικισμών, κλπ.</p>			
Σκοπιμότητα	Στόχος του έργου είναι η βελτίωση της ασφάλειας μετακινήσεων των πεζών, η μείωση του αριθμού των ατυχημάτων και εν τέλει η βελτίωση της ποιότητας ζωής των πολιτών και της εμπειρίας των επισκεπτών της περιοχής παρέμβασης.			
Προϋπολογισμός	285.000,00 €			
Πρόγραμμα Χρηματοδότησης	ΕΠ «Δυτική Ελλάδα» 2021-27			
Ταμείο Χρηματοδότησης	ΕΤΠΑ			
Δικαιούχος	Δήμος Δυτ. Αχαΐας			
Φορέας Λειτουργίας	Δήμος Δυτ. Αχαΐας			
Ωφελούμενοι/ ομάδες στόχοι	Ωφελούμενοι είναι όλοι οι πολίτες κι επισκέπτες της περιοχής παρέμβασης.			
Σύνδεση με Επενδυτική Προτεραιότητα/ΕΣ και επιδιωκόμενα αποτελέσματα Προγράμματος	Η προτεινόμενη Πράξη βρίσκεται σε άμεση συνάφεια με την Προτεραιότητα 5 του ΕΠ «Δυτική Ελλάδα» 2021-27, και πιο συγκεκριμένα με τον ειδικό στόχο 5.ii αυτής. Σε σχέση με τα επιδιωκόμενα αποτελέσματα του ΕΠ, ακολουθεί τη στόχευση για υλοποίηση επεμβάσεων ολοκληρωμένου χαρακτήρα σε αστικά περιβάλλοντα με βιώσιμο χαρακτήρα.			
Σύνδεση με το Πρόγραμμα της Περιφέρειας	Η προτεινόμενη Πράξη βρίσκεται σε άμεση συνάφεια με την Προτεραιότητα 5 του ΕΠ «Δυτική Ελλάδα» 2021-27, και πιο συγκεκριμένα με τον ειδικό στόχο 5.ii αυτής. Αναμένεται να είναι σε άμεση συνάφεια και με το Επιχειρησιακό Πρόγραμμα της Περιφέρειας για τα έτη 2024-2028, όπου αναμένεται να δοθεί ιδιαίτερη έμφαση στην υλοποίηση πράξεων ολοκληρωμένου και βιώσιμου χαρακτήρα σε περιοχές πλην αστικών.			
<b>Χρονικός Προγραμματισμός</b>				
Πράξη	Ημερομηνία Δημοσίευσης	Ημερομηνία Νομικής Δέσμευσης	Χρονική διάρκεια υλοποίησης	Ημερομηνία λήξης
Π.2.7.1	2025	2025	2 έτη	2026
<b>Ενέργειες ωρίμανσης</b>				
Πράξη	Π/Υ Δ.Δ. πράξης	Αιτούμενος Π/Υ τεχνικών μελετών ωριμότητας/ υποέργο	Στάδιο εξέλιξης τεχνικών μελετών	Στάδιο εξέλιξης άλλων διοικητικών ενεργειών
Π.2.7.1	285.000,00 €	-	Εκπόνηση μελετών – έως 12/2024	-
Π.2.7.1	285.000,00 €	-	Έγκριση μελετών - Έως 01/2025	-
Π.2.7.1	285.000,00 €	-	Δημοπράτηση - Έως 02/2025	-



Πράξη 2.7.2	<b>Προμήθεια ηλεκτρικού λεωφορείου - φορτιστών και δημιουργία ενδοδημοτικής συγκοινωνίας</b>			
Ειδικός Στόχος	4Α.νι			
Περιγραφή	Το έργο αφορά στην προμήθεια ηλεκτρικού λεωφορείου. Περιλαμβάνει επίσης την προμήθεια και εγκατάσταση φορτιστών επί της διαδρομής που θα ακολουθεί το λεωφορείο, το οποίο θα αξιοποιηθεί για τη λειτουργία ενδοδημοτικής συγκοινωνίας, εξυπηρετώντας έτσι περιοχές που δεν καλύπτονται από το ΚΤΕΛ Ηλείας.			
Σκοπιμότητα	Στόχος είναι η βελτίωση της ποιότητας ζωής των κατοίκων, η βελτίωση των μεταφορών σε επίπεδο Δήμου, η προώθηση της βιώσιμης κινητικότητας και η προσέλκυση επιπλέον αριθμού επισκεπτών.			
Προϋπολογισμός	250.000,00 €			
Πρόγραμμα Χρηματοδότησης	ΕΠ «Δυτική Ελλάδα» 2021-27			
Ταμείο Χρηματοδότησης	ΕΤΠΑ			
Δικαιούχος	Δήμος Ανδραβίδας - Κυλλήνης			
Φορέας Λειτουργίας	Δήμος Ανδραβίδας - Κυλλήνης			
Ωφελούμενοι/ ομάδες στόχοι	Ωφελούμενοι είναι όλοι οι πολίτες κι επισκέπτες της περιοχής παρέμβασης.			
Σύνδεση με Επενδυτική Προτεραιότητα/ΕΣ και επιδιωκόμενα αποτελέσματα Προγράμματος	Η προτεινόμενη Πράξη βρίσκεται σε άμεση συνάφεια με την Προτεραιότητα 4Α του ΕΠ «Δυτική Ελλάδα» 2021-27, και πιο συγκεκριμένα με τον ειδικό στόχο 4Α.νι αυτής. Σε σχέση με τα επιδιωκόμενα αποτελέσματα του ΕΠ, ακολουθεί τη στόχευση για προώθηση του τουρισμού - πολιτισμού για την στήριξη της κοινωνικής συνοχής, μέσα από παρεμβάσεις τουρισμού-πολιτισμού σε περιοχές περιβαλλοντικού, πολιτιστικού και κοινωνικού ενδιαφέροντος, στο πλαίσιο των ΟΧΕ.			
Σύνδεση με το Πρόγραμμα της Περιφέρειας	Η προτεινόμενη Πράξη βρίσκεται σε άμεση συνάφεια με την Προτεραιότητα 4Α του ΕΠ «Δυτική Ελλάδα» 2021-27, και πιο συγκεκριμένα με τον ειδικό στόχο 4Α.νι αυτής. Αναμένεται να είναι σε άμεση συνάφεια και με το Επιχειρησιακό Πρόγραμμα της Περιφέρειας για τα έτη 2024-2028, όπου αναμένεται να δοθεί ιδιαίτερη έμφαση στην υλοποίηση πράξεων που συμβάλουν στην ενίσχυση του τουρισμού και την προώθηση των βιώσιμων μετακινήσεων.			
<b>Χρονικός Προγραμματισμός</b>				
Πράξη	Ημερομηνία Δημοσίευσης	Ημερομηνία Νομικής Δέσμευσης	Χρονική διάρκεια υλοποίησης	Ημερομηνία λήξης
Π.2.7.2	2025	2025	2 έτη	2026
<b>Ενέργειες ωρίμανσης</b>				
Πράξη	Π/Υ Δ.Δ. πράξης	Αιτούμενος Π/Υ τεχνικών μελετών ωριμότητας/ υποέργο	Στάδιο εξέλιξης τεχνικών μελετών	Στάδιο εξέλιξης άλλων διοικητικών ενεργειών
Π.2.7.2	250.000,00 €	-	Εκπόνηση μελετών – έως 12/2024	-
Π.2.7.2	250.000,00 €	-	Έγκριση μελετών - Έως 01/2025	-
Π.2.7.2	250.000,00 €	-	Δημοπράτηση - Έως 02/2025	-



## Ειδικός Στόχος 8

Πράξη 2.8.1	<b>Δράσεις δημοσιότητας Στρατηγικής ΟΧΕ Παράλιου Μετώπου Αχαΐας και Ηλείας</b>			
Ειδικός Στόχος	6			
Περιγραφή	Στο έργο περιλαμβάνονται οι ακόλουθες δράσεις: <ul style="list-style-type: none"><li>• Εκπόνηση σχεδίου επικοινωνίας, το οποίο ενδεικτικά θα περιλαμβάνει:<ul style="list-style-type: none"><li>ο Παραγωγή διγλωσσου έντυπου και ηλεκτρονικού ενημερωτικού και προωθητικού υλικού</li><li>ο Υποστήριξη λειτουργίας κι ενημέρωση της ιστοσελίδας και των κοινωνικών δικτύων της στρατηγικής</li><li>ο Διοργάνωση ενός infoday ανά συμμετέχοντα Δήμο</li><li>ο Σχεδιασμός και υλοποίηση καμπάνιας στα κοινωνικά δίκτυα.</li></ul></li></ul> Υλοποίηση και απολογισμός ενεργειών επικοινωνίας.			
Σκοπιμότητα	Σκοπός της Πράξης είναι η διάχυση της στόχευσης και των αποτελεσμάτων από την υλοποίηση της Στρατηγικής ΟΧΕ.			
Προϋπολογισμός	36.000,00 €			
Πρόγραμμα Χρηματοδότησης	ΕΠ «Δυτική Ελλάδα» 2021-27			
Ταμείο Χρηματοδότησης	ΕΤΠΑ			
Δικαιούχος	Διαδημοτικό			
Φορέας Λειτουργίας	Διαδημοτικό			
Ωφελοούμενοι/ ομάδες στόχοι	Ωφελοούμενοι είναι όλοι οι πολίτες κι επισκέπτες της περιοχής παρέμβασης.			
Σύνδεση με Επενδυτική Προτεραιότητα/ΕΣ και επιδιωκόμενα αποτελέσματα Προγράμματος	Η προτεινόμενη Πράξη βρίσκεται σε άμεση συνάφεια με την Προτεραιότητα 6 του ΕΠ «Δυτική Ελλάδα» 2021-27. Σε σχέση με τα επιδιωκόμενα αποτελέσματα του ΕΠ, ακολουθεί τη στόχευση για για ενδυνάμωση των χωρικών φορέων μέσα από δράσεις που αφορούν σε πληροφόρηση και επικοινωνία.			
Σύνδεση με το Πρόγραμμα της Περιφέρειας	Η προτεινόμενη Πράξη βρίσκεται σε άμεση συνάφεια με την Προτεραιότητα 6 του ΕΠ «Δυτική Ελλάδα» 2021-27.. Αναμένεται να είναι σε άμεση συνάφεια και με το Επιχειρησιακό Πρόγραμμα της Περιφέρειας για τα έτη 2024-2028, όπου αναμένεται να δοθεί ιδιαίτερη έμφαση στην ενίσχυση της επιχειρησιακής ικανότητας των ΟΤΑ.			
<b>Χρονικός Προγραμματισμός</b>				
Πράξη	Ημερομηνία Δημοσίευσης	Ημερομηνία Νομικής Δέσμευσης	Χρονική διάρκεια υλοποίησης	Ημερομηνία λήξης
Π.2.8.1	2025	2025	4 έτη	2028
<b>Ενέργειες ωρίμανσης</b>				
Πράξη	Π/Υ Δ.Δ. πράξης	Αιτούμενος Π/Υ τεχνικών μελετών ωριμότητας/ υποέργο	Στάδιο εξέλιξης τεχνικών μελετών	Στάδιο εξέλιξης άλλων διοικητικών ενεργειών



Π.2.8.1	36.000,00 €	-	Εκπόνηση μελετών – έως 12/2024	-
Π.2.8.1	36.000,00 €	-	Έγκριση μελετών - Έως 01/2025	-
Π.2.8.1	36.000,00 €	-	Δημοπράτηση - Έως 02/2025	-

Πράξη 2.8.2	<b>Τεχνική βοήθεια για την υποστήριξη υλοποίηση της Στρατηγικής ΟΧΕ στον Δήμο Ανδραβίδας - Κυλλήνης</b>			
Ειδικός Στόχος	6			
Περιγραφή	Η προτεινόμενη πράξη αφορά στη λήψη υπηρεσιών εξωτερικής εμπειρογνωμοσύνης, τεχνικής και συμβουλευτικής υποστήριξης του Δήμου για την επιτυχή ωρίμανση και υλοποίηση έργων που εντάσσονται στην παρούσα Στρατηγική.			
Σκοπιμότητα	Στόχος είναι η έγκαιρη ωρίμανση και επιτυχής υλοποίηση έργων της παρούσας Στρατηγικής από τις υπηρεσίες του Δήμου, συμβάλλοντας στην επιτυχία της Στρατηγικής συνολικά.			
Προϋπολογισμός	150.000,00 €			
Πρόγραμμα Χρηματοδότησης	ΕΠ «Δυτική Ελλάδα» 2021-27			
Ταμείο Χρηματοδότησης	ΕΤΠΑ			
Δικαιούχος	Δήμος Ανδραβίδας - Κυλλήνης			
Φορέας Λειτουργίας	Δήμος Ανδραβίδας - Κυλλήνης			
Ωφελούμενοι/ ομάδες στόχοι	Ωφελούμενοι είναι όλοι οι πολίτες κι επισκέπτες της περιοχής παρέμβασης.			
Σύνδεση με Επενδυτική Προτεραιότητα/ΕΣ και επιδιωκόμενα αποτελέσματα Προγράμματος	Η προτεινόμενη Πράξη βρίσκεται σε άμεση συνάφεια με την Προτεραιότητα 6 του ΕΠ «Δυτική Ελλάδα» 2021-27. Σε σχέση με τα επιδιωκόμενα αποτελέσματα του ΕΠ, ακολουθεί τη στόχευση για για ενδυνάμωση των χωρικών φορέων μέσα από δράσεις που αφορούν σε αξιολόγηση και μελέτες, καθώς και συλλογή δεδομένων.			
Σύνδεση με το Πρόγραμμα της Περιφέρειας	Η προτεινόμενη Πράξη βρίσκεται σε άμεση συνάφεια με την Προτεραιότητα 6 του ΕΠ «Δυτική Ελλάδα» 2021-27.. Αναμένεται να είναι σε άμεση συνάφεια και με το Επιχειρησιακό Πρόγραμμα της Περιφέρειας για τα έτη 2024-2028, όπου αναμένεται να δοθεί ιδιαίτερη έμφαση στην ενίσχυση της επιχειρησιακής ικανότητας των ΟΤΑ.			
<b>Χρονικός Προγραμματισμός</b>				
Πράξη	Ημερομηνία Δημοσίευσης	Ημερομηνία Νομικής Δέσμευσης	Χρονική διάρκεια υλοποίησης	Ημερομηνία λήξης
Π.2.8.2	2025	2025	3 έτη	2027
<b>Ενέργειες ωρίμανσης</b>				
Πράξη	Π/Υ Δ.Δ. πράξης	Αιτούμενος Π/Υ τεχνικών μελετών ωριμότητας/ υποέργο	Στάδιο εξέλιξης τεχνικών μελετών	Στάδιο εξέλιξης άλλων διοικητικών ενεργειών
Π.2.8.2	150.000,00 €	-	Εκπόνηση μελετών – έως 12/2024	-



Π.2.8.2	150.000,00 €	-	Έγκριση μελετών - Έως 01/2025	-
Π.2.8.2	150.000,00 €	-	Δημοπράτηση - Έως 02/2025	-

### 5.1.3 Συμπληρωματικότητα και συνέργεια δράσεων με Στρατηγικές και Στόχους της ΠΔΕ

Δίνεται η συνάφεια κάθε προτεινόμενης Πράξης της Στρατηγικής ΟΧΕ με άλλες Στρατηγικές και Προγράμματα της ΠΔΕ<sup>12</sup>.

Ε.Σ.	Πράξη	Π/Υ (€)	Συνάφεια με RIS3 ΠΔΕ	Συνάφεια με Σχέδιο και Επιχειρησιακό Σχέδιο Τουρισμού ΠΔΕ	Συνάφεια με άλλα Προγράμματα
1	Π.1.1.1	1.200.000,00	Έμμεση συνάφεια με τον τομέα 5: «Αειφόρος Ενέργεια».	Δεν σχετίζεται, λόγω του αντικειμένου της Πράξης.	Συνάφεια με το Περιφερειακό Σχέδιο για την προσαρμογή στην Κλιματική Αλλαγή, τον άξονα «Πράσινη ανάπτυξη» του ΠΠΑ, το ΕΠ «Δυτική Ελλάδα» (Π2, Π5) και το τομεακό ΕΠ «Περιβάλλον και Κλιματική Αλλαγή», καθώς και την πρωτοβουλία New European BauHaus
2	Π.2.2.1	3.500.000,00	Έμμεση συνάφεια με τον τομέα 2: «Τουρισμός, Πολιτισμός & Δημιουργική Βιομηχανία»	Σχετίζεται με τις δράσεις εμπλουτισμού και ανάδειξης του αποθέματος της περιοχής, καθώς και με τη δημιουργία θεματικών διαδρομών.	Συνάφεια με το Περιφερειακό Σχέδιο για την προσαρμογή στην Κλιματική Αλλαγή, τον άξονα «Ανάπτυξη υποδομών» και «Εξωστρέφεια» του ΠΠΑ, το ΕΠ «Δυτική Ελλάδα» (Π2, Π4, Π5) και το τομεακό ΕΠ «Περιβάλλον και Κλιματική Αλλαγή»
	Π.2.2.2	600.000,00	Έμμεση συνάφεια με τον τομέα 2: «Τουρισμός, Πολιτισμός & Δημιουργική Βιομηχανία»	Σχετίζεται με τις δράσεις εμπλουτισμού και ανάδειξης του αποθέματος της περιοχής, καθώς και με τη δημιουργία θεματικών διαδρομών.	Συνάφεια με το Περιφερειακό Σχέδιο για την προσαρμογή στην Κλιματική Αλλαγή, τον άξονα «Ανάπτυξη υποδομών» και «Εξωστρέφεια» του ΠΠΑ, το ΕΠ «Δυτική Ελλάδα» (Π2, Π4, Π5) και το τομεακό ΕΠ «Περιβάλλον και Κλιματική Αλλαγή»
	Π.2.2.3	1.960.000,00	Δεν σχετίζεται, λόγω του αντικειμένου της Πράξης.	Σχετίζεται με τις δράσεις εμπλουτισμού και ανάδειξης του αποθέματος της περιοχής, καθώς και με τη δημιουργία θεματικών διαδρομών.	Συνάφεια με το Περιφερειακό Σχέδιο για την προσαρμογή στην Κλιματική Αλλαγή, τον άξονα «Ανάπτυξη υποδομών» και «Εξωστρέφεια» του ΠΠΑ, το ΕΠ «Δυτική Ελλάδα» (Π2, Π4, Π5) και το τομεακό ΕΠ «Περιβάλλον και Κλιματική Αλλαγή»
	Π.4.2.1	1.000.000,00	Έμμεση συνάφεια με τον τομέα 6: «Ψηφιακές Τεχνολογίες»	Σχετίζεται με τις δράσεις εμπλουτισμού και ανάδειξης του αποθέματος της περιοχής, καθώς και με τη δημιουργία θεματικών διαδρομών.	Συνάφεια με το Περιφερειακό Σχέδιο για την προσαρμογή στην Κλιματική Αλλαγή, τον άξονα «Εξυπνες Υποδομές» και «Εξωστρέφεια» του ΠΠΑ και το ΕΠ «Δυτική Ελλάδα» (Π4, Π5).
3	Π.4.3.1	2.000.000,00	Έμμεση συνάφεια με τον τομέα 5: «Αειφόρος Ενέργεια».	Δεν σχετίζεται, λόγω του αντικειμένου της Πράξης.	Συνάφεια με το Περιφερειακό Σχέδιο για την προσαρμογή στην Κλιματική Αλλαγή, τον άξονα «Πράσινη Ανάπτυξη», «Ανάπτυξη υποδομών» και «Εξωστρέφεια» του ΠΠΑ, το ΕΠ «Δυτική Ελλάδα» (Π2, Π4, Π5) και το τομεακό ΕΠ «Περιβάλλον και Κλιματική Αλλαγή», καθώς και την πρωτοβουλία New European BauHaus
	Π.4.3.2	250.000,00	Δεν σχετίζεται, λόγω του αντικειμένου της Πράξης.	Δεν σχετίζεται, λόγω του αντικειμένου της Πράξης.	Συνάφεια με το Περιφερειακό Σχέδιο για την Κοινωνική Ένταξη και την Καταπολέμηση της Φτώχειας, τον άξονα «Κοινωνική Ανάπτυξη» του ΠΠΑ και τα τομεακά ΕΠ

<sup>12</sup> Πρόκειται για το υπόδειγμα - Πίνακα 4.2.1 του «Οδηγού για την Υποβολή Στρατηγικών Σχεδίων ΒΑΑ και Κριτήρια Αξιολόγησης στο πλαίσιο του Προγράμματος «Δυτική Ελλάδα 2021-2027»».



Ε.Σ.	Πράξη	Π/Υ (€)	Συνάφεια με RIS3 ΠΔΕ	Συνάφεια με Σχέδιο και Επιχειρησιακό Σχέδιο Τουρισμού ΠΔΕ	Συνάφεια με άλλα Προγράμματα
					«Ανταγωνιστικότητα» και «Ανθρώπινο Δυναμικό και Κοινωνική Συνοχή»
4	Π.3.4.1	200.000,00	Οριζόντια συνάφεια με τους τομείς της Στρατηγικής	Σχετίζεται με τις δράσεις ανάπτυξης ανθρώπινου δυναμικού του Σχεδίου.	Οριζόντια συνάφεια τους άξονες του ΠΠΑ, το ΕΠ «Δυτική Ελλάδα» (Π1, Π4, Π5) και τα τομειακά ΕΠ «Ανταγωνιστικότητα» και «Ανθρώπινο Δυναμικό και Κοινωνική Συνοχή»
	Π.3.4.2	220.000,00	Οριζόντια συνάφεια με όλους τους τομείς της Στρατηγικής	Δεν σχετίζεται, λόγω του αντικειμένου της Πράξης.	Οριζόντια συνάφεια τους άξονες του ΠΠΑ, το ΕΠ «Δυτική Ελλάδα» (Π1, Π4, Π5) και τα τομειακά ΕΠ «Ανταγωνιστικότητα» και «Ανθρώπινο Δυναμικό και Κοινωνική Συνοχή»
5	Π.2.5.1	1.647.634,85	Δεν σχετίζεται, λόγω του αντικειμένου της Πράξης.	Σχετίζεται με τις δράσεις εμπλουτισμού και ανάδειξης του αποθέματος της περιοχής, καθώς και με τη δημιουργία θεματικών διαδρομών.	Συνάφεια με το Περιφερειακό Σχέδιο για την προσαρμογή στην Κλιματική Αλλαγή, τον άξονα «Ανάπτυξη υποδομών» και «Εξωστρέφεια» του ΠΠΑ, το ΕΠ «Δυτική Ελλάδα» (Π2, Π4, Π5) και το τομειακό ΕΠ «Περιβάλλον και Κλιματική Αλλαγή»
	Π.2.5.2	5.000.000,00	Δεν σχετίζεται, λόγω του αντικειμένου της Πράξης.	Σχετίζεται με τις δράσεις εμπλουτισμού και ανάδειξης του αποθέματος της περιοχής, καθώς και με τη δημιουργία θεματικών διαδρομών.	Συνάφεια με το Περιφερειακό Σχέδιο για την προσαρμογή στην Κλιματική Αλλαγή, τον άξονα «Ανάπτυξη υποδομών» και «Εξωστρέφεια» του ΠΠΑ, το ΕΠ «Δυτική Ελλάδα» (Π2, Π4, Π5) και το τομειακό ΕΠ «Περιβάλλον και Κλιματική Αλλαγή»
	Π.2.5.3	2.500.000,00	Δεν σχετίζεται, λόγω του αντικειμένου της Πράξης.	Σχετίζεται με τις δράσεις εμπλουτισμού και ανάδειξης του αποθέματος της περιοχής, καθώς και με τη δημιουργία θεματικών διαδρομών.	Συνάφεια με το Περιφερειακό Σχέδιο για την προσαρμογή στην Κλιματική Αλλαγή, τον άξονα «Ανάπτυξη υποδομών» και «Εξωστρέφεια» του ΠΠΑ, το ΕΠ «Δυτική Ελλάδα» (Π2, Π4, Π5) και το τομειακό ΕΠ «Περιβάλλον και Κλιματική Αλλαγή»
	Π.2.5.4	6.500.000,00	Δεν σχετίζεται, λόγω του αντικειμένου της Πράξης.	Σχετίζεται με τις δράσεις εμπλουτισμού και ανάδειξης του αποθέματος της περιοχής, καθώς και με τη δημιουργία θεματικών διαδρομών.	Συνάφεια με το Περιφερειακό Σχέδιο για την προσαρμογή στην Κλιματική Αλλαγή, τον άξονα «Ανάπτυξη υποδομών» και «Εξωστρέφεια» του ΠΠΑ, το ΕΠ «Δυτική Ελλάδα» (Π2, Π4, Π5) και το τομειακό ΕΠ «Περιβάλλον και Κλιματική Αλλαγή»
	Π.2.5.5	850.000,00	Δεν σχετίζεται, λόγω του αντικειμένου της Πράξης.	Σχετίζεται με τις δράσεις εμπλουτισμού και ανάδειξης του αποθέματος της περιοχής, καθώς και με τη δημιουργία θεματικών διαδρομών.	Συνάφεια με το Περιφερειακό Σχέδιο για την προσαρμογή στην Κλιματική Αλλαγή, τον άξονα «Ανάπτυξη υποδομών» και «Εξωστρέφεια» του ΠΠΑ, το ΕΠ «Δυτική Ελλάδα» (Π2, Π4, Π5) και το τομειακό ΕΠ «Περιβάλλον και Κλιματική Αλλαγή»
6	Π.3.6.1	150.000,00	Άμεση συνάφεια με τον τομέα 2: «Τουρισμός, Πολιτισμός & Δημοιοργική Βιομηχανία»	Σχετίζεται με τις δράσεις ανάπτυξης ψηφιακών εργαλείων	Οριζόντια συνάφεια τους άξονες του ΠΠΑ, το ΕΠ «Δυτική Ελλάδα» (Π1, Π4, Π5) και τα τομειακά ΕΠ «Ανταγωνιστικότητα» και «Ανθρώπινο Δυναμικό και Κοινωνική Συνοχή»
7	Π.2.7.1	285.000,00	Δεν σχετίζεται, λόγω του αντικειμένου της Πράξης.	Σχετίζεται με τις δράσεις βιώσιμων και ασφαλών μετακινήσεων.	Συνάφεια με τους άξονες «Ανάπτυξη Υποδομών» και «Εξυπνη Ανάπτυξη» του ΠΠΑ, το ΕΠ «Δυτική Ελλάδα» (Π3, Π4, Π5) και τα τομειακά ΕΠ «Περιβάλλον και Κλιματική Αλλαγή» και «Μεταφορές»
	Π.2.7.2	250.000,00	Έμμεση συνάφεια με τον τομέα 5: «Αειφόρος Ενέργεια».	Σχετίζεται με τις δράσεις βιώσιμων και ασφαλών μετακινήσεων.	Συνάφεια με το Περιφερειακό Σχέδιο για την προσαρμογή στην Κλιματική Αλλαγή, τους άξονες «Ανάπτυξη Υποδομών» και «Εξυπνη Ανάπτυξη» του ΠΠΑ, το ΕΠ «Δυτική Ελλάδα» (Π3, Π4, Π5) και τα τομειακά ΕΠ «Περιβάλλον και Κλιματική Αλλαγή» και «Μεταφορές»



Ε.Σ.	Πράξη	Π/Υ (€)	Συνάφεια με RIS3 ΠΔΕ	Συνάφεια με Σχέδιο και Επιχειρησιακό Σχέδιο Τουρισμού ΠΔΕ	Συνάφεια με άλλα Προγράμματα
8	Π.2.8.1	36.000,00	Δεν σχετίζεται, λόγω του αντικειμένου της Πράξης.	Δεν σχετίζεται, λόγω του αντικειμένου της Πράξης.	Συνάφεια με τους άξονες «Εξυπνη Ανάπτυξη» του ΠΠΑ και το ΕΠ «Δυτική Ελλάδα» (Π5, Π6)
	Π.2.8.2	150.000,00	Δεν σχετίζεται, λόγω του αντικειμένου της Πράξης.	Δεν σχετίζεται, λόγω του αντικειμένου της Πράξης.	Συνάφεια με τους άξονες «Εξυπνη Ανάπτυξη» του ΠΠΑ και το ΕΠ «Δυτική Ελλάδα» (Π5, Π6)

Δίνεται η συνάφεια κάθε προτεινόμενης Πράξης της Στρατηγικής ΟΧΕ στην επίτευξη των στόχων του Προγράμματος Δυτικής Ελλάδας 2021-27<sup>13</sup>.

Πράξη	Α/Α Προτεραιότητας	Δείκτης στον οποίο συμβάλλει					Εκτίμηση/ περιγραφή συμβολής
		Κωδ.	Τίτλος	Είδος	Τιμή Στόχου (2025)	Τιμή Στόχου (2027)	
Π.1.1.1	1	RRC29	Εκτιμώμενες εκπομπές αερίων του θερμοκηπίου*	Τόνοι ισοδύναμου CO2/έτος	1	1	Μέσα από την ενεργειακή αναβάθμιση του κτηρίου αναμένεται η μείωση των εκπομπών του.
Π.2.2.1	2	RRC77	Επισκέπτες πολιτιστικών και τουριστικών χώρων που υποστηρίζονται	επισκέπτες/έτος	5.000	50.000	Αναμένεται να ωφεληθούν οι εναλλακτικές μετακινήσεις και η πρόσβαση σε χώρους ενδιαφέροντος περίπου 50 χιλιάδων επισκεπτών ανά έτος.
Π.2.2.2		RCO 77	Αριθμός πολιτιστικών και τουριστικών χώρων που υποστηρίζονται	Πολιτιστικοί και τουριστικοί χώροι	1	1	Θα δημιουργηθεί τουλάχιστον 1 πολυχώρος στην περιοχή παρέμβασης (συντηρητική εκτίμηση).
Π.2.2.3		N/A	N/A	N/A	N/A	N/A	N/A
Π.2.5.1		RRC29	Εκτιμώμενες εκπομπές αερίων του θερμοκηπίου*	Τόνοι ισοδύναμου CO2/έτος	1	1,5	Μέσα από χρήση υλικών φιλικών προς το περιβάλλον αναμένεται σημαντική μείωση εκπομπών και όφελος για το περιβάλλον σε ετήσια βάση.
Π.2.5.2		RRC29	Εκτιμώμενες εκπομπές αερίων του θερμοκηπίου*	Τόνοι ισοδύναμου CO2/έτος	1	2	Μέσα από χρήση υλικών φιλικών προς το περιβάλλον αναμένεται σημαντική μείωση εκπομπών και όφελος για το περιβάλλον σε ετήσια βάση.
Π.2.5.2		RRC77	Επισκέπτες πολιτιστικών και τουριστικών χώρων που υποστηρίζονται	επισκέπτες/έτος	10.000	100.000	Δεδομένης της επισκεψιμότητας της περιοχής παρέμβασης, θα ωφεληθούν του έργου άνω των 100 χιλιάδων επισκεπτών κατ' έτος.
Π.2.5.3		N/A	N/A	N/A	N/A	N/A	N/A
Π.2.5.4	RRC29	Εκτιμώμενες εκπομπές αερίων του θερμοκηπίου*	Τόνοι ισοδύναμου CO2/έτος	1	2,25	Μέσα από χρήση υλικών φιλικών προς το περιβάλλον αναμένεται σημαντική μείωση εκπομπών και όφελος για	

<sup>13</sup> Πρόκειται για το υπόδειγμα - Πίνακα 4.2.2 του «Οδηγού για την Υποβολή Στρατηγικών Σχεδίων ΒΑΑ και Κριτήρια Αξιολόγησης στο πλαίσιο του Προγράμματος «Δυτική Ελλάδα 2021-2027»».



Πράξη	Α/Α Προτεραιότητας	Δείκτης στον οποίο συμβάλλει					Εκτίμηση/ περιγραφή συμβολής
		Κωδ.	Τίτλος	Είδος	Τιμή Στόχου (2025)	Τιμή Στόχου (2027)	
							το περιβάλλον σε ετήσια βάση.
Π.2.5.5		RCR77	Επισκέπτες πολιτιστικών και τουριστικών χώρων που υποστηρίζονται	επισκέπτες/έτος	2.500	5.000	Αναμένεται να ωφεληθούν οι εναλλακτικές μετακινήσεις και η πρόσβαση σε χώρους ενδιαφέροντος περίπου 5 χιλιάδων επισκεπτών ανά έτος.
Π.2.7.1		N/A	N/A	N/A	N/A	N/A	N/A
Π.2.7.2		RCR77	Επισκέπτες πολιτιστικών και τουριστικών χώρων που υποστηρίζονται	επισκέπτες/έτος	5.000	20.000	Αναμένεται να ωφεληθούν οι εναλλακτικές μετακινήσεις και η πρόσβαση σε χώρους ενδιαφέροντος περίπου 20 χιλιάδων επισκεπτών ανά έτος.
Π.2.8.1		PSO696	Ενέργειες επικοινωνίας και προβολής	ενέργειες	10	15	Θα υλοποιηθούν 5 ενέργειες επικοινωνίας ανά Δήμο, με στόχο την προβολή της φιλοσοφίας και των αποτελεσμάτων της ΣΟΧΕ.
Π.2.8.2		PSO693	Συμβάσεις παροχής υπηρεσιών και προμηθειών	συμβάσεις	3	3	Θα εκπονηθούν 3 μελέτες για την ταχύτερη ωρίμανση και υλοποίηση έργων/ δράσεων της ΣΟΧΕ.
Π.3.4.1	3	EECO02	άνεργοι, συμπεριλαμβανομένων των μακροχρόνια ανέργων	αριθμός ατόμων	25	50	Θα ωφεληθούν 50 άνεργοι, με στόχο την ενίσχυση του τοπικού εργατικού δυναμικού σε τομείς προστιθέμενης αξίας για την περιοχή παρέμβασης.
Π.3.4.2		EECO02	άνεργοι, συμπεριλαμβανομένων των μακροχρόνια ανέργων	αριθμός ατόμων	4	4	Θα ωφεληθούν 4 άνεργοι, με στόχο την επιτυχημένη απόκριση του δικαιούχου στις απαιτήσεις της ΣΟΧΕ.
Π.3.6.1		RCR77	Επισκέπτες πολιτιστικών και τουριστικών χώρων που υποστηρίζονται	επισκέπτες/έτος	2.500	5.000	Θα αναπτυχθεί εφαρμογή που αναμένεται να προσελκύσει τουλάχιστον 5 χιλιάδες χρήστες κατ' έτος.
Π.4.2.1	4	RCO75	Στρατηγικές για ολοκληρωμένη χωρική ανάπτυξη που υποστηρίζονται	συνεισφορές σε στρατηγικές	1	1	Το παραδοτέο της Πράξης θα ενισχύσει την επιτυχία της παρούσας ΣΟΧΕ.
Π.4.3.1		RCR29	Εκτιμώμενες εκπομπές αερίων του θερμοκηπίου*	Τόνοι ισοδύναμου CO2/έτος	1	1	Μέσα από την ενεργειακή αναβάθμιση του κτηρίου αναμένεται η μείωση των εκπομπών του.
Π.4.3.2		RCO75	Στρατηγικές για ολοκληρωμένη χωρική ανάπτυξη που υποστηρίζονται	συνεισφορές σε στρατηγικές	1	1	Το παραδοτέο της Πράξης θα ενισχύσει την επιτυχία της παρούσας ΣΟΧΕ.



#### 5.1.4 Βοηθητικός πίνακας

Τα πεδία παρέμβασης και η συμβολή των πράξεων ΣΟΧΕ «Παράλιου Μετώπου Αχαΐας και Ηλείας» στην επίτευξη των στόχων του Προγράμματος Δυτικής Ελλάδας 2021 – 2027 αποτυπώνεται στον πίνακα που ακολουθεί.

Α/Α	Στρατηγικοί Στόχοι ΣΟΧΕ	Άξονες Προτεραιότητας ΣΟΧΕ	Ειδικό Στόχο ΣΟΧΕ	ΕΣ ΠΕΠ 21-27	Κατηγορία δράσεων	Πεδίο παρέμβασης		Δείκτες					Τίτλος
						Κωδικός	Ονομασία	Κωδικός	Ονομασία	Μονάδα Μέτρησης	Τιμή - Στόχος (2025)	Τιμή - Στόχος (2027)	
1	3	2	5	5.ii	1. Αναβάθμιση του οικιστικού περιβάλλοντος και του δημόσιου χώρου	168	Υλική ανάπλαση και ασφάλεια δημόσιων χώρων	N/A	N/A	N/A	N/A	N/A	Επέκταση έργων ανάπλασης οικισμού Κάτω Αχαΐας – 2η Φάση ανάπλασης
					1. Αναβάθμιση του οικιστικού περιβάλλοντος και του δημόσιου χώρου	77	Ποιότητα του αέρα και μέτρα μείωσης του θορύβου	N/A	N/A	N/A	N/A	N/A	
					1. Ενεργειακή αναβάθμιση δημόσιων κτιρίων και υποδομών	45	Ανακαίνιση για ενεργειακή απόδοση ή μέτρα ενεργειακής απόδοσης σε δημόσια υποδομή, έργα επίδειξης και υποστηρικτικά μέτρα σύμφωνα με τα κριτήρια ενεργειακής απόδοσης	RCR29	Εκτιμώμενες εκπομπές αερίων του θερμοκηπίου*	Τόνοι ισοδύναμου CO2/έτος	1	1,5	
2	1	2	5	5.ii	1. Αναβάθμιση του οικιστικού περιβάλλοντος και του δημόσιου χώρου	168	Υλική ανάπλαση και ασφάλεια δημόσιων χώρων	N/A	N/A	N/A	N/A	N/A	Ανάπλαση Παραλίας Κάτω Αχαΐας και διασύνδεση με την ανάπλαση της πόλης της Κάτω Αχαΐας, μέσω της θέσης «Σπάσμα»
					1. Αναβάθμιση του οικιστικού περιβάλλοντος και του δημόσιου χώρου	77	Ποιότητα του αέρα και μέτρα μείωσης του θορύβου	N/A	N/A	N/A	N/A	N/A	
					1. Ενεργειακή αναβάθμιση δημόσιων κτιρίων και υποδομών	45	Ανακαίνιση για ενεργειακή απόδοση ή μέτρα ενεργειακής απόδοσης σε δημόσια υποδομή, έργα επίδειξης και υποστηρικτικά μέτρα σύμφωνα με τα κριτήρια ενεργειακής απόδοσης	RCR29	Εκτιμώμενες εκπομπές αερίων του θερμοκηπίου*	Τόνοι ισοδύναμου CO2/έτος	1	2	
				4A.vi	4A.vi.1: Προώθηση του τουρισμού - πολιτισμού	165	Προστασία, ανάπτυξη και προβολή της δημόσιας	RCR77	Επισκέπτες πολιτιστικών και	επισκέπτες/έτος	10.000	100.000	



Α/Α	Στρατηγικοί Στόχοι ΣΟΧΕ	Άξονες Προτεραιότητας ΣΟΧΕ	Ειδικό Στόχο ΣΟΧΕ	ΕΣ ΠΕΠ 21-27	Κατηγορία δράσεων	Πεδίο παρέμβασης		Δείκτες					Τίτλος
						Κωδικός	Ονομασία	Κωδικός	Ονομασία	Μονάδα Μέτρησης	Τιμή - Στόχος (2025)	Τιμή - Στόχος (2027)	
					για την στήριξη της κοινωνικής συνοχής: Παρεμβάσεις τουρισμού-πολιτισμού σε περιοχές περιβαλλοντικού, πολιτιστικού και κοινωνικού ενδιαφέροντος, στο πλαίσιο των ΟΧΕ		τουριστικής περιουσίας και υπηρεσιών στον τομέα του τουρισμού		τουριστικών χώρων που υποστηρίζονται				
3	3	4	3	5.ii	4. Ανέγερση / αναβάθμιση δημόσιων κτιρίων	45	Ανακαίνιση για ενεργειακή απόδοση ή μέτρα ενεργειακής απόδοσης σε δημόσια υποδομή, έργα επίδειξης και υποστηρικτικά μέτρα σύμφωνα με τα κριτήρια ενεργειακής απόδοσης	RCR29	Εκτιμώμενες εκπομπές αερίων του θερμοκηπίου*	Τόνοι ισοδύναμου CO2/έτος	1	1	Ανάπλαση του κτιρίου των Αποθηκών ΑΣΟ και μετατροπή τους σε βιοκλιματικό πολιτιστικό κέντρο πολλαπλών χρήσεων και διαμόρφωση του περιβάλλοντα χώρο
4	4	2	7	5.ii	5. Προώθηση της έξυπνης διαχείρισης των οικισμών	53	Έξυπνα ενεργειακά συστήματα (συμπεριλαμβανομένων των έξυπνων ενεργειακών δικτύων και των συστημάτων ΤΠΕ) και σχετικά συστήματα αποθήκευσης	N/A	N/A	N/A	N/A	N/A	Κατασκευή 5 «έξυπνων» διαβάσεων πεζών σε κρίσιμα σημεία του Δήμου Δυτικής Αχαΐας
5	5	3	4	4B.α	4B.α.1: Ενεργητικές Πολιτικές Απασχόλησης στο πλαίσιο υλοποίησης στρατηγικών ΟΧΕ: Ενίσχυση επιχειρήσεων για πρόσληψη ανέργων (ΝΘΕ)	134	Μέτρα για τη βελτίωση της πρόσβασης στην απασχόληση	EEO02	άνεργοι, συμπεριλαμβανομένων των μακροχρόνια ανέργων	αριθμός ατόμων	25	50	Δομή προώθησης της νέας επιχειρηματικότητας σε τομείς με προστιθέμενη αξία για την τοπική οικονομία
6	5	3	6	4A.vi	4A.vi.1: Προώθηση του τουρισμού - πολιτισμού για την στήριξη της κοινωνικής συνοχής: Παρεμβάσεις τουρισμού-πολιτισμού σε περιοχές περιβαλλοντικού, πολιτιστικού και	165	Προστασία, ανάπτυξη και προβολή της δημόσιας τουριστικής περιουσίας και υπηρεσιών στον τομέα του τουρισμού	RCR77	Επισκέπτες πολιτιστικών και τουριστικών χώρων που υποστηρίζονται	επισκέπτες/έτος	2.500	5.000	Ανάπτυξη επιχειρηματικού οδηγού παράλιου μετώπου με χαρακτηριστικά πελατεϊακής ευφύιας



Α/Α	Στρατηγικοί Στόχοι ΣΟΧΕ	Άξονες Προτεραιότητας ΣΟΧΕ	Ειδικό Στόχοι ΣΟΧΕ	ΕΣ ΠΕΠ 21-27	Κατηγορία δράσεων	Πεδίο παρέμβασης		Δείκτες					Τίτλος	
						Κωδικός	Ονομασία	Κωδικός	Ονομασία	Μονάδα Μέτρησης	Τιμή - Στόχος (2025)	Τιμή - Στόχος (2027)		
					κοινωνικού ενδιαφέροντος, στο πλαίσιο των ΟΧΕ									
7	3	4	3	4Α.νι	4Α.νι.1: Προώθηση του τουρισμού - πολιτισμού για την στήριξη της κοινωνικής συνοχής: Παρεμβάσεις τουρισμού-πολιτισμού σε περιοχές περιβαλλοντικού, πολιτιστικού και κοινωνικού ενδιαφέροντος, στο πλαίσιο των ΟΧΕ	165	Προστασία, ανάπτυξη και προβολή της δημόσιας τουριστικής περιουσίας και υπηρεσιών στον τομέα του τουρισμού	RC075	Στρατηγικές για ολοκληρωμένη χωρική ανάπτυξη που υποστηρίζονται	συνεισφορές σε στρατηγικές	1	1	Υπηρεσίες στην κοινότητα και κατ' οίκον για τον πολιτισμό και την κοινωνική συνοχή	
8	3	2	5	5.νι	1. Αναβάθμιση του οικιστικού περιβάλλοντος και του δημόσιου χώρου	168	Υλική ανάπτυξη και ασφάλεια δημόσιων χώρων	N/A	N/A	N/A	N/A	N/A	Αναπλάσεις τοπικών κοινοτήτων Δήμου Ανδραβίδας - Κυλλήνης (Α' ΦΑΣΗ)	
					1. Αναβάθμιση του οικιστικού περιβάλλοντος και του δημόσιου χώρου	77	Ποιότητα του αέρα και μέτρα μείωσης του θορύβου	N/A	N/A	N/A	N/A	N/A		
9	2	1	1	5.νι	4. Ανέγερση / αναβάθμιση δημόσιων κτιρίων	45	Ανακαίνιση για ενεργειακή απόδοση ή μέτρα ενεργειακής απόδοσης σε δημόσια υποδομή, έργα επίδειξης και υποστηρικτικά μέτρα σύμφωνα με τα κριτήρια ενεργειακής απόδοσης	RCR29	Εκτιμώμενες εκπομπές αερίων του θερμοκηπίου*	Τόνοι ισοδύναμου CO2/έτος	1	1	Ενεργειακή και λειτουργική αναβάθμιση κτηρίου AETHLION	
10	3	2	2	4Α.νι	4Α.νι.1: Προώθηση του τουρισμού - πολιτισμού για την στήριξη της κοινωνικής συνοχής: Παρεμβάσεις τουρισμού-πολιτισμού σε περιοχές περιβαλλοντικού, πολιτιστικού και κοινωνικού ενδιαφέροντος, στο πλαίσιο των ΟΧΕ	165	Προστασία, ανάπτυξη και προβολή της δημόσιας τουριστικής περιουσίας και υπηρεσιών στον τομέα του τουρισμού	RCR77	Επισκέπτες πολιτιστικών και τουριστικών χώρων που υποστηρίζονται	επισκέπτες/έτος	5.000	50.000	Ανάπλαση, ποδηλατόδρομοι και αναβάθμιση προσβασιμότητας σε διαδρομές και σημεία με αυξημένη επισκεψιμότητα	
11	2	2	7	4Α.νι	4Α.νι.1: Προώθηση του τουρισμού - πολιτισμού	165	Προστασία, ανάπτυξη και προβολή της δημόσιας	RCR77	Επισκέπτες πολιτιστικών και	επισκέπτες/έτος	5.000	20.000	Προμήθεια ηλεκτρικού λεωφορείου - φορτιστών	





Α/Α	Στρατηγικοί Στόχοι ΣΟΧΕ	Άξονες Προτεραιότητας ΣΟΧΕ	Ειδικό Στόχο ΣΟΧΕ	ΕΣ ΠΕΠ 21-27	Κατηγορία δράσεων	Πεδίο παρέμβασης		Δείκτες					Τίτλος
						Κωδικός	Ονομασία	Κωδικός	Ονομασία	Μονάδα Μέτρησης	Τιμή - Στόχος (2025)	Τιμή - Στόχος (2027)	
					για την στήριξη της κοινωνικής συνοχής: Παρεμβάσεις τουρισμού-πολιτισμού σε περιοχές περιβαλλοντικού, πολιτιστικού και κοινωνικού ενδιαφέροντος, στο πλαίσιο των ΟΧΕ		τουριστικής περιουσίας και υπηρεσιών στον τομέα του τουρισμού		τουριστικών χώρων που υποστηρίζονται				και δημιουργία ενδοδημοτικής συγκοινωνίας
12	5	3	4	4B.α	4B.α.1: Ενεργητικές Πολιτικές Απασχόλησης στο πλαίσιο υλοποίησης στρατηγικών ΟΧΕ: Ενίσχυση επιχειρήσεων για πρόσληψη ανέργων (ΝΘΕ)	134	Μέτρα για τη βελτίωση της πρόσβασης στην απασχόληση	EECO02	άνεργοι, συμπεριλαμβανομένων των μακροχρόνια ανέργων	αριθμός ατόμων	4	4	Δομή προώθησης της απασχόλησης στον Δήμο Ανδραβίδας - Κυλλήνης
13	4	2	8	6	6.1: Τεχνική Βοήθεια ΕΤΠΑ	181	Αξιολόγηση και μελέτες, συλλογή δεδομένων	PSO693	Συμβάσεις παροχής υπηρεσιών και προμηθειών	συμβάσεις	3	3	Τεχνική βοήθεια για την υποστήριξη υλοποίησης της Στρατηγικής ΟΧΕ στον Δήμο Ανδραβίδας - Κυλλήνης
14	3	2	2	5.ii	2. Ενίσχυση της επισκεψιμότητας των περιβαλλοντικών και πολιτιστικών πόρων μέσω ενεργειών αναβάθμισης, αποκατάστασης και ενιαίας προβολής	166	Προστασία, ανάπτυξη και προβολή της πολιτισμικής κληρονομιάς και των πολιτιστικών υπηρεσιών	RCO 77	Αριθμός πολιτιστικών και τουριστικών χώρων που υποστηρίζονται	Πολιτιστικοί και τουριστικοί χώροι	1	1	Κατασκευή πολυχώρων άθλησης, εκπαίδευσης και αναψυχής σε απομακρυσμένες περιοχές της περιοχής παρέμβασης
15	4	4	2	5.ii	3. Τουριστική ανάδειξη των φυσικών και πολιτιστικών πόρων και εμπλουτισμός του τουριστικού προϊόντος	165	Προστασία, ανάπτυξη και προβολή της δημόσιας τουριστικής περιουσίας και υπηρεσιών στον τομέα του τουρισμού	N/A	N/A	N/A	N/A	N/A	Ανάπτυξη πληροφορακού συστήματος για την πολιτιστική και τουριστική προβολή της περιοχής παρέμβασης
				4A.vi	4A.vi.1: Προώθηση του τουρισμού - πολιτισμού για την στήριξη της κοινωνικής συνοχής: Παρεμβάσεις τουρισμού-πολιτισμού σε περιοχές	165	Προστασία, ανάπτυξη και προβολή της δημόσιας τουριστικής περιουσίας και υπηρεσιών στον τομέα του τουρισμού	RCO75	Στρατηγικές για ολοκληρωμένη χωρική ανάπτυξη που υποστηρίζονται	συνεισφορές σε στρατηγικές	1	1	





Α/Α	Στρατηγικοί Στόχοι ΣΟΧΕ	Άξονες Προτεραιότητας ΣΟΧΕ	Ειδικό Στόχο ΣΟΧΕ	ΕΣ ΠΕΠ 21-27	Κατηγορία δράσεων	Πεδίο παρέμβασης		Δείκτες					Τίτλος	
						Κωδικός	Ονομασία	Κωδικός	Ονομασία	Μονάδα Μέτρησης	Τιμή - Στόχος (2025)	Τιμή - Στόχος (2027)		
					περιβαλλοντικού, πολιτιστικού και κοινωνικού ενδιαφέροντος, στο πλαίσιο των ΟΧΕ									
16	3	2	5	5.ii	1. Αναβάθμιση του οικιστικού περιβάλλοντος και του δημόσιου χώρου	168	Υλική ανάπτυξη και ασφάλεια δημόσιων χώρων	N/A	N/A	N/A	N/A	N/A	Ανάπλαση βορειοανατολικού κέντρου Γαστούνης και περιοχής ΟΣΕ	
					1. Αναβάθμιση του οικιστικού περιβάλλοντος και του δημόσιου χώρου	77	Ποιότητα του αέρα και μέτρα μείωσης του θορύβου	N/A	N/A	N/A	N/A	N/A		
					1. Ενεργειακή αναβάθμιση δημόσιων κτιρίων και υποδομών	45	Ανακαίνιση για ενεργειακή απόδοση ή μέτρα ενεργειακής απόδοσης σε δημόσια υποδομή, έργα επίδειξης και υποστηρικτικά μέτρα σύμφωνα με τα κριτήρια ενεργειακής απόδοσης	RCR29	Εκτιμώμενες εκπομπές αερίων του θερμοκηπίου*	Τόνοι ισοδύναμου CO2/έτος	1	2,25		
17	3	2	2	5.ii	1. Αναβάθμιση του οικιστικού περιβάλλοντος και του δημόσιου χώρου	168	Υλική ανάπτυξη και ασφάλεια δημόσιων χώρων	N/A	N/A	N/A	N/A	N/A	Ανάπλαση οδών Βούρτση και 28ης Οκτωβρίου έως Νέο Μουσικό Γυμνάσιο-Λύκειο Βαρθολομιού	
18	1	2	5	4A.vi	4A.vi.1: Προώθηση του τουρισμού - πολιτισμού για την στήριξη της κοινωνικής συνοχής: Παρεμβάσεις τουρισμού-πολιτισμού σε περιοχές περιβαλλοντικού, πολιτιστικού και κοινωνικού ενδιαφέροντος, στο πλαίσιο των ΟΧΕ	165	Προστασία, ανάπτυξη και προβολή της δημόσιας τουριστικής περιουσίας και υπηρεσιών στον τομέα του τουρισμού	RCR77	Επισκέπτες πολιτιστικών και τουριστικών χώρων που υποστηρίζονται	επισκέπτες/έτος	2.500	5.000	Βελτίωση προσβασιμότητας οδού Τραγανού - Μαρκόπουλου	
19	4	2	8	6	6.1: Τεχνική Βοήθεια ΕΤΠΑ	179	Πληροφόρηση και επικοινωνία	PSO696	Ενέργειες επικοινωνίας και προβολής	ενέργειες	10	15	Δράσεις δημοσιότητας Στρατηγικής ΟΧΕ Παράλιου Μετώπου Αχαΐας και Ηλείας	



## 5.2 Έργα που χρηματοδοτούνται από πόρους ΕΣΠΑ - λοιπά χρηματοδοτικά εργαλεία και εντάσσονται στη Στρατηγική

### 5.2.1 Συγκεντρωτικός πίνακας

Οι δράσεις που χρηματοδοτούνται από πόρους ΕΣΠΑ - λοιπά χρηματοδοτικά εργαλεία (και εντάσσονται στη Στρατηγική) αποτυπώνονται ανά άξονα Προτεραιότητας και Ειδικό Στόχο της ΣΟΧΕ στον πίνακα που ακολουθεί<sup>14</sup>:

Ανάλυση Σχεδίου Δράσης σε ενδεικτικές Δράσεις/Έργα		
Άξονας Στρατηγικής ΟΧΕ	Ειδικός Στόχος ΟΧΕ	Ενδεικτικές Δράσεις/Έργα
1	1	Λ.1.1.1 Ενεργειακή και λειτουργική αναβάθμιση δημοτικών κτιρίων και σχολικών κτιρίων του Δήμου Δυτικής Αχαΐας Λ.1.1.2 Ενεργειακή αναβάθμιση σχολικού κλειστού γυμναστηρίου Γαστούνης Λ.1.1.3 Ενεργειακή αναβάθμιση Γυμνασίου-Λυκείου Γαστούνης Λ.1.1.4 Ενεργειακή αναβάθμιση Γυμνασίου Τραγανού Λ.1.1.5 Ενεργειακή αναβάθμιση 2ου Δημοτικού Σχολείου Βαρθολομιού Λ.1.1.6 Ενεργειακή αναβάθμιση Γυμνασίου-Λυκείου Βαρθολομιού
	2	Λ.1.2.1 Αποχέτευση δικτύου λυμάτων ΤΚ Λυγιάς (Αρκουδίου) και κατασκευή combact βιολογικού Λ.1.2.2 Προμήθεια εξοπλισμού για την πρόληψη και διαχείριση κινδύνων με το κλίμα – Πυρκαγιές Λ.1.2.3 Παρεμβάσεις για τη βελτίωση της φύσης και των σπάνιων ειδών στην περιοχή Natura
	5	Λ.1.5.1 Υδροδότηση Δ.Ε. Λαρίσου από το Φράγμα Πηνειού Λ.1.5.2 Αποκατάσταση - Εκσυγχρονισμός Βιολογικού Καθαρισμού Κάτω Αχαΐας Λ.1.5.3 Επέκταση - βελτίωση δικτύου ύδρευσης Λεχαινών Λ.1.5.4 Βιολογικός καθαρισμός Κυλλήνης - Κάτω Παναγιάς – Μιμόζας Λ.1.5.5 Αντιπλημμυρικά έργα Δ. Πηνειού Λ.1.5.6 Πράσινο σημείο Δήμου Πηνειού
2	2	Λ.2.2.1 Αναπλάσεις τοπικών κοινοτήτων Δήμου Ανδραβίδας - Κυλλήνης (Β' ΦΑΣΗ) Λ.2.2.2 Κατασκευή 1ου νηπιαγωγείου ΔΚ Γαστούνης

<sup>14</sup> Πρόκειται για το υπόδειγμα – Πίνακα 4.1 του «Οδηγού για την Υποβολή Στρατηγικών Σχεδίων ΒΑΑ και Κριτήρια Αξιολόγησης στο πλαίσιο του Προγράμματος «Δυτική Ελλάδα 2021-2027»».



Ανάλυση Σχεδίου Δράσης σε ενδεικτικές Δράσεις/Έργα			
Άξονας Στρατηγικής ΟΧΕ	Ειδικός Στόχος ΟΧΕ	Ενδεικτικές Δράσεις/Έργα	
3		Λ.2.2.3 Κατασκευή 3ου νηπιαγωγείου ΔΚ Γαστούνης Λ.2.2.4 Κατασκευή 4ου νηπιαγωγείου ΔΚ Γαστούνης Λ.2.2.5 Κατασκευή νηπιαγωγείου ΔΚ Τραγανού Λ.2.2.6 Αναπλάσεις ΔΚ Βαρθολομιού Λ.2.2.7 Ανάπλαση Κ.Χ. και κατασκευή παιδικής χαράς στη ΔΚ Γαστούνης Λ.2.2.8 Ανάπλαση περιοχής Θινών (παραλία) Βαρθολομιού Λ.2.2.9 Ανάπλαση νότια και δυτικά της Γέφυρας Πηνειού στη Δ.Κ. Βαρθολομιού	
	5	Λ.2.5.1 Κατασκευή πεζοδρόμου - ποδηλατοδρόμου Λυγιά - Γλύφα Λ.2.5.2 Δομή παροχής βασικών αγαθών: Κοινωνικό Συστίο Δήμου Πηνειού Λ.2.5.3 Υποδομές βελτίωσης συνθηκών διαβίωσης Ρομά Λ.2.5.4 Κτιριακές υποδομές βιωματικών εργαστηρίων Ρομά Δήμου Πηνειού Λ.2.5.5 Δημιουργία εικαστικών εργαστηρίων στο πρ. σχολείο ΔΚ Παλαιοχωρίου και διαμόρφωση περιβάλλοντα χώρου για περιβαλλοντικές δράσεις	
	6	Λ.2.6.1 Διαμόρφωση 4 χώρων στάθμευσης αυτόματης λειτουργίας στην πόλη της Κάτω Αχαΐας και στη πολυσύχναστη παραλία της Καλογριάς	
	7	Λ.2.7.1 Κατασκευή πεζοδρομίων για την προσβασιμότητα ΑμεΑ από οικισμό Γλύφας έως Παραλία Γλύφας - Ιονικό Χωριό Λ.2.7.2 Κατασκευή ποδηλατοδρόμου Γαστούνη - Καβάσιλα Λ.2.7.3 Κατασκευή πεζοδρομίων εισόδου Τραγανού από Αγ. Μαύρα Λ.2.7.4 Κατασκευή πεζοδρομίων ΔΚ Κοροΐβου - Ρουπακίου - Αγ. Μαύρας - Λευκοχωρίου Λ.2.7.5 Κατασκευή πεζοδρομίων ΔΚ Μάχου - Δήμητρας - Καρδιακαυτίου - Καλυβακίων Λ.2.7.6 Κατασκευή πεζοδρομίων Μαρκόπουλου - Όλγας - Πηγάδι και ΔΣ Σιμίζας	
	8	Λ.2.8.1 Αναβάθμιση προσβασιμότητας δημοτικών κτηρίων Δήμου Πηνειού Λ.2.8.2 Κατασκευή Δημαρχείου Δήμου Πηνειού	
	3	3	Λ.3.3.1 Δημιουργία ιππικού κέντρου Δ. Πηνειού
	4	2	Λ.4.2.1 Συντήρηση - βελτίωση και κατασκευή υποδομών στο γήπεδο Ανδραβίδας Λ.4.2.2 Συντήρηση - βελτίωση και κατασκευή υποδομών στο γήπεδο Κάστρου Λ.4.2.3 Κατασκευή δικτύου ποδηλατοδρόμων εντός του δημόσιου δάσους Θινών Βαρθολομιού του Δήμου Πηνειού Λ.4.2.4 Δημιουργία εθνικού δικτύου μονοπατιών και πεζοπορίας
		5	Λ.4.5.1 Αποκατάσταση βατότητας και ενίσχυση της οδικής ασφάλειας στο οδικό δίκτυο αρμοδιότητας Δήμου Δυτικής Αχαΐας Λ.4.5.2 Κατασκευή παραλιακής οδού στα όρια του Δήμου Πηνειού Λ.4.5.3 Κατασκευή καταφυγίου τουριστικών σκαφών



Ανάλυση Σχεδίου Δράσης σε ενδεικτικές Δράσεις/Έργα		
Άξονας Στρατηγικής ΟΧΕ	Ειδικός Στόχος ΟΧΕ	Ενδεικτικές Δράσεις/Έργα
		Λ.4.5.4 Δημιουργία θερινού κινηματογράφου στο πρην Δημοτικό Σχολείο Δ.Κ. Μάχου
	7	Λ.4.7.1 Εργασίες συντήρησης και αποκατάστασης οδικών συνδέσεων μεταξύ ενδοχώρας και παράλιου μετώπου
	8	Λ.4.8.1 Δημιουργία και λειτουργία ψηφιακού μουσείου Λ.4.8.2 Ανάπλαση παραλιακού οικισμού Αρκουδιού

Οι δράσεις ανά άξονα προτεραιότητας και ειδικό στόχο δίνονται ακολούθως.

A/A	Στρατηγικοί Στόχοι ΣΟΧΕ	Άξονες Προτεραιότητας ΣΟΧΕ	Ειδικό Στόχο ΣΟΧΕ	Τίτλος	Δήμος	Φορέας υλοποίησης	Ωριμότητα	Προϋπολογισμός
1	2	1	5	Υδροδότηση Δ.Ε. Λαρίσου από το Φράγμα Πηνειού	Δήμος Δυτ. Αχαΐας	Δήμος Δυτ. Αχαΐας	Πλήρως ώριμο.	15.280.000,00 €
2	3	2	6	Διαμόρφωση 4 χώρων στάθμευσης αυτόματης λειτουργίας στην πόλη της Κάτω Αχαΐας και στη πολυσύχναστη παραλία της Καλογριάς	Δήμος Δυτ. Αχαΐας	Δήμος Δυτ. Αχαΐας	Απαιτούνται μελέτες. Απαιτούνται εγκρίσεις.	800.000,00 €
3	4	4	5	Αποκατάσταση βατότητας και ενίσχυση της οδικής ασφάλειας στο οδικό δίκτυο αρμοδιότητας Δήμου Δυτικής Αχαΐας	Δήμος Δυτ. Αχαΐας	Δήμος Δυτ. Αχαΐας	Απαιτούνται μελέτες. Απαιτούνται εγκρίσεις.	4.690.000,00 €
4	3	1	1	Ενεργειακή και λειτουργική αναβάθμιση δημοτικών κτιρίων και σχολικών κτιρίων του Δήμου Δυτικής Αχαΐας	Δήμος Δυτ. Αχαΐας	Δήμος Δυτ. Αχαΐας	Απαιτούνται μελέτες. Απαιτούνται εγκρίσεις.	2.700.000,00 €
5	3	1	5	Αποκατάσταση - Εκσυγχρονισμός Βιολογικού Καθαρισμού Κάτω Αχαΐας	Δήμος Δυτ. Αχαΐας	Δήμος Δυτ. Αχαΐας	Υπάρχουν προμελέτες. Απαιτούνται οριστικές μελέτες. Απαιτούνται εγκρίσεις.	800.000,00 €
6	1	2	2	Αναπλάσεις τοπικών κοινοτήτων Δήμου Ανδραβίδας - Κυλλήνης (Β' ΦΑΣΗ)	Δήμος Ανδραβίδας - Κυλλήνης	Δήμος Ανδραβίδας - Κυλλήνης	Απαιτούνται μελέτες. Απαιτούνται εγκρίσεις.	1.800.000,00 €
7	4	4	7	Εργασίες συντήρησης και αποκατάστασης οδικών συνδέσεων μεταξύ ενδοχώρας και παράλιου μετώπου	Δήμος Ανδραβίδας - Κυλλήνης	Δήμος Ανδραβίδας - Κυλλήνης	Υπάρχουν μελέτες. Απαιτούνται εγκρίσεις.	4.500.000,00 €
8	2	1	5	Επέκταση - βελτίωση δικτύου ύδρευσης Λεχαινών	Δήμος Ανδραβίδας - Κυλλήνης	Δήμος Ανδραβίδας - Κυλλήνης	Υπάρχουν μελέτες. Απαιτούνται εγκρίσεις.	1.500.000,00 €



A/A	Στρατηγικοί Στόχοι ΣΟΧΕ	Άξονες Προτεραιότητας ΣΟΧΕ	Ειδικό Στόχο ΣΟΧΕ	Τίτλος	Δήμος	Φορέας υλοποίησης	Ωριμότητα	Προϋπολογισμός
9	2	1	5	Βιολογικός καθαρισμός Κυλλήνης - Κάτω Παναγιάς - Μιμόζας	Δήμος Ανδραβίδας - Κυλλήνης	Δήμος Ανδραβίδας - Κυλλήνης	Υπάρχουν μελέτες. Απαιτούνται εγκρίσεις.	7.500.000,00 €
10	4	4	2	Συντήρηση - βελτίωση και κατασκευή υποδομών στο γήπεδο Ανδραβίδας	Δήμος Ανδραβίδας - Κυλλήνης	Δήμος Ανδραβίδας - Κυλλήνης	Απαιτούνται μελέτες. Απαιτούνται εγκρίσεις.	200.000,00 €
11	4	4	2	Συντήρηση - βελτίωση και κατασκευή υποδομών στο γήπεδο Κάστρου	Δήμος Ανδραβίδας - Κυλλήνης	Δήμος Ανδραβίδας - Κυλλήνης	Απαιτούνται μελέτες. Απαιτούνται εγκρίσεις.	200.000,00 €
12	4	4	8	Δημιουργία και λειτουργία ψηφιακού μουσείου	Δήμος Ανδραβίδας - Κυλλήνης	Δήμος Ανδραβίδας - Κυλλήνης	Απαιτούνται μελέτες. Απαιτούνται εγκρίσεις.	450.000,00 €
13	3	2	7	Κατασκευή πεζοδρομίων για την προσβασιμότητα ΑμεΑ από οικισμό Γλύφας έως Παραλία Γλύφας - Ιονικό Χωριό	Δήμος Πηνειού	Δήμος Πηνειού	Απαιτούνται μελέτες. Απαιτούνται εγκρίσεις.	1.150.000,00 €
14	5	4	2	Κατασκευή δικτύου ποδηλατοδρόμων εντός του δημόσιου δάσους Θινών Βαρθολομίου του Δήμου Πηνειού	Δήμος Πηνειού	Δήμος Πηνειού	Απαιτείται επικαιροποίηση μελετών. Απαιτούνται εγκρίσεις.	960.000,00 €
15	3	2	7	Κατασκευή ποδηλατοδρόμου Γαστούνη - Καβάσιλα	Δήμος Πηνειού	Δήμος Πηνειού	Απαιτούνται μελέτες. Απαιτούνται εγκρίσεις.	450.000,00 €
16	3	2	5	Κατασκευή πεζοδρόμου - ποδηλατοδρόμου Λυγιά - Γλύφα	Δήμος Πηνειού	Δήμος Πηνειού	Απαιτούνται μελέτες. Απαιτούνται εγκρίσεις.	950.000,00 €
17	4	4	5	Κατασκευή παραλιακής οδού στα όρια του Δήμου Πηνειού	Δήμος Πηνειού	Δήμος Πηνειού	Πλήρως ώριμο.	11.000.000,00 €
18	2	1	2	Αποχέτευση δικτύου λυμάτων ΤΚ Λυγιάς (Αρκουδίου) και κατασκευή compact βιολογικού	Δήμος Πηνειού	Δήμος Πηνειού	Υπάρχουν μελέτες. Απαιτούνται εγκρίσεις.	4.758.000,00 €
19	2	1	2	Προμήθεια εξοπλισμού για την πρόληψη και διαχείριση κινδύνων με το κλίμα - Πυρκαγιές	Δήμος Πηνειού	Δήμος Πηνειού	Υπάρχουν μελέτες. Απαιτούνται εγκρίσεις.	693.400,00 €
20	3	2	2	Κατασκευή 1ου νηπιαγωγείου ΔΚ Γαστούνης	Δήμος Πηνειού	Δήμος Πηνειού	Απαιτούνται μελέτες. Απαιτούνται εγκρίσεις.	800.000,00 €
21	3	2	2	Κατασκευή 3ου νηπιαγωγείου ΔΚ Γαστούνης	Δήμος Πηνειού	Δήμος Πηνειού	Απαιτούνται μελέτες. Απαιτούνται εγκρίσεις.	500.000,00 €
22	3	2	2	Κατασκευή 4ου νηπιαγωγείου ΔΚ Γαστούνης	Δήμος Πηνειού	Δήμος Πηνειού	Απαιτούνται μελέτες. Απαιτούνται εγκρίσεις.	350.000,00 €
23	3	2	2	Κατασκευή νηπιαγωγείου ΔΚ Τραγανού	Δήμος Πηνειού	Δήμος Πηνειού	Απαιτούνται μελέτες. Απαιτούνται εγκρίσεις.	500.000,00 €
24	2	1	1	Ενεργειακή αναβάθμιση σχολικού κλειστού γυμναστηρίου Γαστούνης	Δήμος Πηνειού	Δήμος Πηνειού	Απαιτούνται μελέτες. Απαιτούνται εγκρίσεις.	350.000,00 €
25	2	1	1	Ενεργειακή αναβάθμιση Γυμνασίου-Λυκείου Γαστούνης	Δήμος Πηνειού	Δήμος Πηνειού	Απαιτούνται μελέτες. Απαιτούνται εγκρίσεις.	850.000,00 €



A/A	Στρατηγικοί Στόχοι ΣΟΧΕ	Άξονες Προτεραιότητας ΣΟΧΕ	Ειδικό Στόχο ΣΟΧΕ	Τίτλος	Δήμος	Φορέας υλοποίησης	Ωριμότητα	Προϋπολογισμός
26	2	1	1	Ενεργειακή αναβάθμιση Γυμνασίου Τραγανού	Δήμος Πηνειού	Δήμος Πηνειού	Απαιτούνται μελέτες. Απαιτούνται εγκρίσεις.	800.000,00 €
27	2	1	1	Ενεργειακή αναβάθμιση 2ου Δημοτικού Σχολείου Βαρθολομιού	Δήμος Πηνειού	Δήμος Πηνειού	Απαιτούνται μελέτες. Απαιτούνται εγκρίσεις.	750.000,00 €
28	2	1	1	Ενεργειακή αναβάθμιση Γυμνασίου-Λυκείου Βαρθολομιού	Δήμος Πηνειού	Δήμος Πηνειού	Απαιτούνται μελέτες. Απαιτούνται εγκρίσεις.	800.000,00 €
29	4	4	5	Κατασκευή καταφυγίου τουριστικών σκαφών	Δήμος Πηνειού	Δήμος Πηνειού	Υπάρχουν μελέτες. Απαιτούνται εγκρίσεις.	12.000.000,00 €
30	3	2	8	Αναβάθμιση προσβασιμότητας δημοτικών κτηρίων Δήμου Πηνειού	Δήμος Πηνειού	Δήμος Πηνειού	Απαιτούνται μελέτες. Απαιτούνται εγκρίσεις.	180.000,00 €
31	3	2	5	Δομή παροχής βασικών αγαθών: Κοινωνικό Παντοπωλείο - Κοινωνικό Συστήσιό Δήμου Πηνειού	Δήμος Πηνειού	Δήμος Πηνειού	Απαιτούνται μελέτες. Απαιτούνται εγκρίσεις.	450.000,00 €
32	3	2	5	Υποδομές βελτίωσης συνθηκών διαβίωσης Ρομά	Δήμος Πηνειού	Δήμος Πηνειού	Απαιτούνται μελέτες. Απαιτούνται εγκρίσεις.	250.000,00 €
33	3	2	5	Κτιριακές υποδομές βιωματικών εργαστηρίων Ρομά Δήμου Πηνειού	Δήμος Πηνειού	Δήμος Πηνειού	Απαιτούνται μελέτες. Απαιτούνται εγκρίσεις.	500.000,00 €
34	3	2	7	Κατασκευή πεζοδρομίων εισόδου Τραγανού από Αγ. Μαύρα	Δήμος Πηνειού	Δήμος Πηνειού	Απαιτούνται μελέτες. Απαιτούνται εγκρίσεις.	150.000,00 €
35	3	2	7	Κατασκευή πεζοδρομίων ΔΚ Κοροΐβου - Ρουπακίου - Αγ. Μαύρας - Λευκοχωρίου	Δήμος Πηνειού	Δήμος Πηνειού	Απαιτούνται μελέτες. Απαιτούνται εγκρίσεις.	1.300.000,00 €
36	3	2	7	Κατασκευή πεζοδρομίων ΔΚ Μάχου - Δήμητρας - Καρδιακαυτίου - Καλυβακίων	Δήμος Πηνειού	Δήμος Πηνειού	Απαιτούνται μελέτες. Απαιτούνται εγκρίσεις.	850.000,00 €
37	3	2	7	Κατασκευή πεζοδρομίων Μαρκόπουλου - Όλγας - Πηγάδι και ΔΣ Σιμίζας	Δήμος Πηνειού	Δήμος Πηνειού	Απαιτούνται μελέτες. Απαιτούνται εγκρίσεις.	600.000,00 €
38	3	2	2	Αναπλάσεις ΔΚ Βαρθολομιού	Δήμος Πηνειού	Δήμος Πηνειού	Απαιτούνται μελέτες. Απαιτούνται εγκρίσεις.	2.600.000,00 €
39	3	2	5	Δημιουργία εικαστικών εργαστηρίων στο πρ. σχολείο ΔΚ Παλαιοχωρίου και διαμόρφωση περιβάλλοντα χώρου για περιβαλλοντικές δράσεις	Δήμος Πηνειού	Δήμος Πηνειού	Απαιτούνται μελέτες. Απαιτούνται εγκρίσεις.	350.000,00 €
40	4	4	8	Ανάπλαση παραλιακού οικισμού Αρκουδιού	Δήμος Πηνειού	Δήμος Πηνειού	Απαιτούνται μελέτες. Απαιτούνται εγκρίσεις.	2.500.000,00 €
41	3	2	2	Ανάπλαση Κ.Χ. και κατασκευή παιδικής χαράς στη ΔΚ Γαστούνης	Δήμος Πηνειού	Δήμος Πηνειού	Εκπονούνται μελέτες. Απαιτούνται εγκρίσεις.	950.000,00 €
42	2	1	5	Αντιπλημμυρικά έργα Δ. Πηνειού	Δήμος Πηνειού	Δήμος Πηνειού	Απαιτούνται μελέτες. Απαιτούνται εγκρίσεις.	1.800.000,00 €
43	3	3	3	Δημιουργία ιππικού κέντρου Δ. Πηνειού	Δήμος Πηνειού	Δήμος Πηνειού	Απαιτούνται μελέτες. Απαιτούνται εγκρίσεις.	5.000.000,00 €
44	3	2	2	Ανάπλαση περιοχής Θινών (παραλία) Βαρθολομιού	Δήμος Πηνειού	Δήμος Πηνειού	Υπάρχουν μελέτες. Απαιτούνται εγκρίσεις.	150.000,00 €





A/A	Στρατηγικοί Στόχοι ΣΟΧΕ	Άξονες Προτεραιότητας ΣΟΧΕ	Ειδικό Στόχο ΣΟΧΕ	Τίτλος	Δήμος	Φορέας υλοποίησης	Ωριμότητα	Προϋπολογισμός
45	2	1	2	Παρεμβάσεις για τη βελτίωση της φύσης και των σπάνιων ειδών στην περιοχή Natura	Δήμος Πηνειού	Δήμος Πηνειού	Απαιτούνται μελέτες. Απαιτούνται εγκρίσεις.	1.200.000,00 €
46	2	1	5	Πράσινο σημείο Δήμου Πηνειού	Δήμος Πηνειού	Δήμος Πηνειού	Απαιτούνται μελέτες. Απαιτούνται εγκρίσεις.	1.000.000,00 €
47	3	2	8	Κατασκευή Δημαρχείου Δήμου Πηνειού	Δήμος Πηνειού	Δήμος Πηνειού	Απαιτούνται μελέτες. Απαιτούνται εγκρίσεις.	9.000.000,00 €
48	4	4	2	Δημιουργία εθνικού δικτύου μονοπατιών και πεζοπορίας	Δήμος Πηνειού	Δήμος Πηνειού	Υπάρχουν μελέτες. Απαιτούνται εγκρίσεις.	1.000.000,00 €
49	4	4	5	Δημιουργία θερινού κινηματογράφου στο πηρύν Δημοτικό Σχολείο Δ.Κ. Μάχου	Δήμος Πηνειού	Δήμος Πηνειού	Απαιτούνται μελέτες. Απαιτούνται εγκρίσεις.	150.000,00 €
50	3	2	2	Ανάπλαση νότια και δυτικά της Γέφυρας Πηνειού στη Δ.Κ. Βαρθολομιού	Δήμος Πηνειού	Δήμος Πηνειού	Απαιτούνται μελέτες. Απαιτούνται εγκρίσεις.	600.000,00 €
<b>ΣΥΝΟΛΟ</b>								<b>108.661.400,00 €</b>



## 5.2.2 Ανάλυση έργων και δράσεων

Δίνεται ακολούθως η ταυτότητα κάθε προτεινόμενης Πράξης για την υλοποίηση της Στρατηγικής ΟΧΕ ανά Ειδικό Στόχο<sup>15</sup>.

### Ειδικός Στόχος 1

Πράξη 1.1.1	<b>Ενεργειακή και λειτουργική αναβάθμιση δημοτικών κτιρίων και σχολικών κτιρίων του Δήμου Δυτικής Αχαΐας</b>			
Ειδικός Στόχος	1			
Περιγραφή	Στο πλαίσιο της ενεργειακής και λειτουργικής αναβάθμισης θα λάβουν χώρα παρεμβάσεις στο κέλυφος των κτιρίων, παρεμβάσεις στο εσωτερικό των κτιρίων, εξοπλισμός, εγκατάσταση συστήματος διαχείρισης και απομακρυσμένου ελέγχου κατανάλωσης ηλεκτρικής ενέργειας στα δημοτικά κτίρια			
Σκοπιμότητα	Στόχος του έργου είναι η μείωση της κατανάλωσης ενέργειας των κτηρίων του Δήμου, γεγονός που θα ωφελήσει τα οικονομικά του μεγέθη και θα συμβάλει στη μείωση των εκπομπών του Δήμου.			
Προϋπολογισμός	2.700.000,00 €			
Πρόγραμμα Χρηματοδότησης	ΕΠ "Δυτική Ελλάδα", ΕΠ "Περιβάλλον και Κλιματική Αλλαγή", Πράσινο Ταμείο, Πρόγραμμα για την ανάπτυξη των ΟΤΑ (Τρίτης 2.0), ΠΠΑ, ΗΛΕΚΤΡΑ, LIFE			
Ταμείο Χρηματοδότησης	ΕΤΠΑ			
Δικαιούχος	Δήμος Δυτ. Αχαΐας			
Φορέας Λειτουργίας	Δήμος Δυτ. Αχαΐας			
Ωφελοούμενοι/ ομάδες στόχοι	Ωφελοούμενοι είναι όλοι οι πολίτες κι επισκέπτες της περιοχής παρέμβασης.			
Σύνδεση με Επενδυτική Προτεραιότητα/ΕΣ και επιδιωκόμενα αποτελέσματα Προγράμματος	Η προτεινόμενη Πράξη βρίσκεται σε άμεση συνάφεια με τις Προτεραιότητες 2 και 5 του ΕΠ «Δυτική Ελλάδα» 2021-27, και πιο συγκεκριμένα με τους ειδικούς στόχους 2.i και 5.ii αυτής. Σε σχέση με τα επιδιωκόμενα αποτελέσματα του ΕΠ, ακολουθεί τη στόχευση για προστασία του φυσικού περιβάλλοντος - αντιμετώπιση και προσαρμογή στην κλιματική αλλαγή, καθώς και για υλοποίηση επεμβάσεων ολοκληρωμένου χαρακτήρα σε αστικά περιβάλλοντα με βιώσιμο χαρακτήρα.			
Σύνδεση με το Πρόγραμμα της Περιφέρειας	Η προτεινόμενη Πράξη βρίσκεται σε άμεση συνάφεια με τις Προτεραιότητες 2 και 5 του ΕΠ «Δυτική Ελλάδα» 2021-27, και πιο συγκεκριμένα με τους ειδικούς στόχους 2.i και 5.ii αυτής. Αναμένεται να είναι σε άμεση συνάφεια και με το Επιχειρησιακό Πρόγραμμα της Περιφέρειας για τα έτη 2024-2028, όπου αναμένεται να δοθεί ιδιαίτερη έμφαση α) στην υλοποίηση πράξεων ολοκληρωμένου και βιώσιμου χαρακτήρα σε περιοχές πλην αστικών, β) στην προστασία του περιβάλλοντος και την ενεργειακή αναβάθμιση δημόσιων κτιρίων.			
<b>Χρονικός Προγραμματισμός</b>				
Πράξη	Ημερομηνία Δημοσίευσης	Ημερομηνία Νομικής Δέσμευσης	Χρονική διάρκεια υλοποίησης	Ημερομηνία λήξης

<sup>15</sup> Πρόκειται για τα υποδείγματα - Πίνακες 4.1.1, 4.1.2, 4.1.3 και 4.1.4 του «Οδηγού για την Υποβολή Στρατηγικών Σχεδίων ΒΑΑ και Κριτήρια Αξιολόγησης στο πλαίσιο του Προγράμματος «Δυτική Ελλάδα 2021-2027»».



Λ.1.1.1	2026	2026	4 έτη	2029
<b>Ενέργειες ωρίμανσης</b>				
Πράξη	Π/Υ Δ.Δ. πράξης	Αιτούμενος Π/Υ τεχνικών μελετών ωριμότητας/ υποέργο	Στάδιο εξέλιξης τεχνικών μελετών	Στάδιο εξέλιξης άλλων διοικητικών ενεργειών
Λ.1.1.1	2.700.000,00 €	-	Εκπόνηση μελετών – έως 10/2025	-
Λ.1.1.1	2.700.000,00 €	-	Έγκριση μελετών - Έως 01/2026	-
Λ.1.1.1	2.700.000,00 €	-	Δημοπράτηση - Έως 03/2026	-

<b>Πράξη 1.1.2</b>	<b>Ενεργειακή αναβάθμιση σχολικού κλειστού γυμναστηρίου Γαστούνης</b>
<b>Ειδικός Στόχος</b>	1
<b>Περιγραφή</b>	Το έργο αφορά στην υλοποίηση εργασιών ενεργειακής αναβάθμισης σε σχολικό κτήριο. Θα εκτελεστούν εργασίες τόσο στο κέλυφος, όσο και στο εσωτερικό του κτηρίου. Θα αξιοποιηθούν υλικά φιλικά προς το περιβάλλον, ενώ θα εγκατασταθούν και συστήματα μέτρησης και παρακολούθησης της ενεργειακής κατανάλωσης.
<b>Σκοπιμότητα</b>	Στόχος είναι η μείωση της κατανάλωσης ενέργειας στο κτήριο, καθώς και η βελτίωση της αισθητικής του.
<b>Προϋπολογισμός</b>	350.000,00 €
<b>Πρόγραμμα Χρηματοδότησης</b>	ΕΠ "Δυτική Ελλάδα", ΕΠ "Περιβάλλον και Κλιματική Αλλαγή", Πράσινο Ταμείο, Πρόγραμμα για την ανάπτυξη των ΟΤΑ (Τρίτης 2.0), ΠΠΑ, ΗΛΕΚΤΡΑ, LIFE
<b>Ταμείο Χρηματοδότησης</b>	ΕΤΠΑ
<b>Δικαιούχος</b>	Δήμος Πηνειού
<b>Φορέας Λειτουργίας</b>	Δήμος Πηνειού
<b>Ωφελούμενοι/ ομάδες στόχοι</b>	Ωφελούμενοι είναι όλοι οι πολίτες κι επισκέπτες της περιοχής παρέμβασης.
<b>Σύνδεση με Επενδυτική Προτεραιότητα/ΕΣ και επιδιωκόμενα αποτελέσματα Προγράμματος</b>	Η προτεινόμενη Πράξη βρίσκεται σε άμεση συνάφεια με τις Προτεραιότητες 2 και 5 του ΕΠ «Δυτική Ελλάδα» 2021-27, και πιο συγκεκριμένα με τους ειδικούς στόχους 2.i και 5.ii αυτής. Σε σχέση με τα επιδιωκόμενα αποτελέσματα του ΕΠ, ακολουθεί τη στόχευση για προστασία του φυσικού περιβάλλοντος - αντιμετώπιση και προσαρμογή στην κλιματική αλλαγή, καθώς και για υλοποίηση επεμβάσεων ολοκληρωμένου χαρακτήρα σε αστικά περιβάλλοντα με βιώσιμο χαρακτήρα.
<b>Σύνδεση με το Πρόγραμμα της Περιφέρειας</b>	Η προτεινόμενη Πράξη βρίσκεται σε άμεση συνάφεια με τις Προτεραιότητες 2 και 5 του ΕΠ «Δυτική Ελλάδα» 2021-27, και πιο συγκεκριμένα με τους ειδικούς στόχους 2.i και 5.ii αυτής. Αναμένεται να είναι σε άμεση συνάφεια και με το Επιχειρησιακό Πρόγραμμα της Περιφέρειας για τα έτη 2024-2028, όπου αναμένεται να δοθεί ιδιαίτερη έμφαση α) στην υλοποίηση πράξεων ολοκληρωμένου και βιώσιμου χαρακτήρα σε περιοχές πλην αστικών, β) στην προστασία του περιβάλλοντος και την ενεργειακή αναβάθμιση δημόσιων κτιρίων.
<b>Χρονικός Προγραμματισμός</b>	





Πράξη	Ημερομηνία Δημοσίευσης	Ημερομηνία Νομικής Δέσμευσης	Χρονική διάρκεια υλοποίησης	Ημερομηνία λήξης
Λ.1.1.2	2025	2025	5 έτη	2029
<b>Ενέργειες ωρίμανσης</b>				
Πράξη	Π/Υ Δ.Δ. πράξης	Αιτούμενος Π/Υ τεχνικών μελετών ωριμότητας/ υποέργο	Στάδιο εξέλιξης τεχνικών μελετών	Στάδιο εξέλιξης άλλων διοικητικών ενεργειών
Λ.1.1.2	350.000,00 €	-	Εκπόνηση μελετών – έως 10/2024	-
Λ.1.1.2	350.000,00 €	-	Έγκριση μελετών - Έως 01/2025	-
Λ.1.1.2	350.000,00 €	-	Δημοπράτηση - Έως 03/2025	-

<b>Πράξη 1.1.3</b>	<b>Ενεργειακή αναβάθμιση Γυμνασίου-Λυκείου Γαστούνης</b>
Ειδικός Στόχος	1
Περιγραφή	Το έργο αφορά στην υλοποίηση εργασιών ενεργειακής αναβάθμισης σε σχολικό κτήριο. Θα εκτελεστούν εργασίες τόσο στο κέλυφος, όσο και στο εσωτερικό του κτηρίου. Θα αξιοποιηθούν υλικά φιλικά προς το περιβάλλον, ενώ θα εγκατασταθούν και συστήματα μέτρησης και παρακολούθησης της ενεργειακής κατανάλωσης.
Σκοπιμότητα	Στόχος είναι η μείωση της κατανάλωσης ενέργειας στο κτήριο, καθώς και η βελτίωση της αισθητικής του.
Προϋπολογισμός	850.000,00 €
Πρόγραμμα Χρηματοδότησης	ΕΠ "Δυτική Ελλάδα", ΕΠ "Περιβάλλον και Κλιματική Αλλαγή", Πράσινο Ταμείο, Πρόγραμμα για την ανάπτυξη των ΟΤΑ (Τρίτης 2.0), ΠΠΑ, ΗΛΕΚΤΡΑ, LIFE
Ταμείο Χρηματοδότησης	ΕΤΠΑ
Δικαιούχος	Δήμος Πηνειού
Φορέας Λειτουργίας	Δήμος Πηνειού
Ωφελούμενοι/ ομάδες στόχοι	Ωφελούμενοι είναι όλοι οι πολίτες κι επισκέπτες της περιοχής παρέμβασης.
Σύνδεση με Επενδυτική Προτεραιότητα/ΕΣ και επιδιωκόμενα αποτελέσματα Προγράμματος	Η προτεινόμενη Πράξη βρίσκεται σε άμεση συνάφεια με τις Προτεραιότητες 2 και 5 του ΕΠ «Δυτική Ελλάδα» 2021-27, και πιο συγκεκριμένα με τους ειδικούς στόχους 2.ι και 5.ii αυτής. Σε σχέση με τα επιδιωκόμενα αποτελέσματα του ΕΠ, ακολουθεί τη στόχευση για προστασία του φυσικού περιβάλλοντος - αντιμετώπιση και προσαρμογή στην κλιματική αλλαγή, καθώς και για υλοποίηση επεμβάσεων ολοκληρωμένου χαρακτήρα σε αστικά περιβάλλοντα με βιώσιμο χαρακτήρα.
Σύνδεση με το Πρόγραμμα της Περιφέρειας	Η προτεινόμενη Πράξη βρίσκεται σε άμεση συνάφεια με τις Προτεραιότητες 2 και 5 του ΕΠ «Δυτική Ελλάδα» 2021-27, και πιο συγκεκριμένα με τους ειδικούς στόχους 2.ι και 5.ii αυτής. Αναμένεται να είναι σε άμεση συνάφεια και με το Επιχειρησιακό Πρόγραμμα της Περιφέρειας για τα έτη 2024-2028, όπου αναμένεται να δοθεί ιδιαίτερη έμφαση α) στην υλοποίηση πράξεων ολοκληρωμένου και βιώσιμου





χαρακτήρα σε περιοχές πλην αστικών, β) στην προστασία του περιβάλλοντος και την ενεργειακή αναβάθμιση δημόσιων κτιρίων.				
Χρονικός Προγραμματισμός				
Πράξη	Ημερομηνία Δημοσίευσης	Ημερομηνία Νομικής Δέσμευσης	Χρονική διάρκεια υλοποίησης	Ημερομηνία λήξης
Λ.1.1.3	2025	2025	5 έτη	2029
Ενέργειες ωρίμανσης				
Πράξη	Π/Υ Δ.Δ. πράξης	Αιτούμενος Π/Υ τεχνικών μελετών ωριμότητας/ υποέργο	Στάδιο εξέλιξης τεχνικών μελετών	Στάδιο εξέλιξης άλλων διοικητικών ενεργειών
Λ.1.1.3	850.000,00 €	-	Εκπόνηση μελετών – έως 10/2024	-
Λ.1.1.3	850.000,00 €	-	Έγκριση μελετών - Έως 01/2025	-
Λ.1.1.3	850.000,00 €	-	Δημοπράτηση - Έως 03/2025	-

Πράξη 1.1.4	<b>Ενεργειακή αναβάθμιση Γυμνασίου Τραγανού</b>
Ειδικός Στόχος	1
Περιγραφή	Το έργο αφορά στην υλοποίηση εργασιών ενεργειακής αναβάθμισης σε σχολικό κτήριο. Θα εκτελεστούν εργασίες τόσο στο κέλυφος, όσο και στο εσωτερικό του κτηρίου. Θα αξιοποιηθούν υλικά φιλικά προς το περιβάλλον, ενώ θα εγκατασταθούν και συστήματα μέτρησης και παρακολούθησης της ενεργειακής κατανάλωσης.
Σκοπιμότητα	Στόχος είναι η μείωση της κατανάλωσης ενέργειας στο κτήριο, καθώς και η βελτίωση της αισθητικής του.
Προϋπολογισμός	800.000,00 €
Πρόγραμμα Χρηματοδότησης	ΕΠ "Δυτική Ελλάδα", ΕΠ "Περιβάλλον και Κλιματική Αλλαγή", Πράσινο Ταμείο, Πρόγραμμα για την ανάπτυξη των ΟΤΑ (Τρίτης 2.0), ΠΠΑ, ΗΛΕΚΤΡΑ, LIFE
Ταμείο Χρηματοδότησης	ΕΤΠΑ
Δικαιούχος	Δήμος Πηνειού
Φορέας Λειτουργίας	Δήμος Πηνειού
Ωφελούμενοι/ ομάδες στόχοι	Ωφελούμενοι είναι όλοι οι πολίτες κι επισκέπτες της περιοχής παρέμβασης.
Σύνδεση με Επενδυτική Προτεραιότητα/ΕΣ και επιδιωκόμενα αποτελέσματα Προγράμματος	Η προτεινόμενη Πράξη βρίσκεται σε άμεση συνάφεια με τις Προτεραιότητες 2 και 5 του ΕΠ «Δυτική Ελλάδα» 2021-27, και πιο συγκεκριμένα με τους ειδικούς στόχους 2.i και 5.ii αυτής. Σε σχέση με τα επιδιωκόμενα αποτελέσματα του ΕΠ, ακολουθεί τη στόχευση για προστασία του φυσικού περιβάλλοντος - αντιμετώπιση και προσαρμογή στην κλιματική αλλαγή, καθώς και για υλοποίηση επεμβάσεων ολοκληρωμένου χαρακτήρα σε αστικά περιβάλλοντα με βιώσιμο χαρακτήρα.
Σύνδεση με το Πρόγραμμα της Περιφέρειας	Η προτεινόμενη Πράξη βρίσκεται σε άμεση συνάφεια με τις Προτεραιότητες 2 και 5 του ΕΠ «Δυτική Ελλάδα» 2021-27, και πιο συγκεκριμένα με τους ειδικούς στόχους 2.i και 5.ii αυτής. Αναμένεται να





είναι σε άμεση συνάφεια και με το Επιχειρησιακό Πρόγραμμα της Περιφέρειας για τα έτη 2024-2028, όπου αναμένεται να δοθεί ιδιαίτερη έμφαση α) στην υλοποίηση πράξεων ολοκληρωμένου και βιώσιμου χαρακτήρα σε περιοχές πλην αστικών, β) στην προστασία του περιβάλλοντος και την ενεργειακή αναβάθμιση δημόσιων κτιρίων.				
Χρονικός Προγραμματισμός				
Πράξη	Ημερομηνία Δημοσίευσης	Ημερομηνία Νομικής Δέσμευσης	Χρονική διάρκεια υλοποίησης	Ημερομηνία λήξης
Λ.1.1.4	2025	2025	5 έτη	2029
Ενέργειες ωρίμανσης				
Πράξη	Π/Υ Δ.Δ. πράξης	Αιτούμενος Π/Υ τεχνικών μελετών ωριμότητας/ υποέργο	Στάδιο εξέλιξης τεχνικών μελετών	Στάδιο εξέλιξης άλλων διοικητικών ενεργειών
Λ.1.1.4	800.000,00 €	-	Εκπόνηση μελετών – έως 10/2024	-
Λ.1.1.4	800.000,00 €	-	Έγκριση μελετών - Έως 01/2025	-
Λ.1.1.4	800.000,00 €	-	Δημοπράτηση - Έως 03/2025	-

Πράξη 1.1.5	<b>Ενεργειακή αναβάθμιση 2ου Δημοτικού Σχολείου Βαρθολομιού</b>
Ειδικός Στόχος	1
Περιγραφή	Το έργο αφορά στην υλοποίηση εργασιών ενεργειακής αναβάθμισης σε σχολικό κτήριο. Θα εκτελεστούν εργασίες τόσο στο κέλυφος, όσο και στο εσωτερικό του κτηρίου. Θα αξιοποιηθούν υλικά φιλικά προς το περιβάλλον, ενώ θα εγκατασταθούν και συστήματα μέτρησης και παρακολούθησης της ενεργειακής κατανάλωσης.
Σκοπιμότητα	Στόχος είναι η μείωση της κατανάλωσης ενέργειας στο κτήριο, καθώς και η βελτίωση της αισθητικής του.
Προϋπολογισμός	750.000,00 €
Πρόγραμμα Χρηματοδότησης	ΕΠ "Δυτική Ελλάδα", ΕΠ "Περιβάλλον και Κλιματική Αλλαγή", Πράσινο Ταμείο, Πρόγραμμα για την ανάπτυξη των ΟΤΑ (Τρίτης 2.0), ΠΠΑ, ΗΛΕΚΤΡΑ, LIFE
Ταμείο Χρηματοδότησης	ΕΤΠΑ
Δικαιούχος	Δήμος Πηνειού
Φορέας Λειτουργίας	Δήμος Πηνειού
Ωφελούμενοι/ ομάδες στόχοι	Ωφελούμενοι είναι όλοι οι πολίτες κι επισκέπτες της περιοχής παρέμβασης.
Σύνδεση με Επενδυτική Προτεραιότητα/ΕΣ και επιδιωκόμενα αποτελέσματα Προγράμματος	Η προτεινόμενη Πράξη βρίσκεται σε άμεση συνάφεια με τις Προτεραιότητες 2 και 5 του ΕΠ «Δυτική Ελλάδα» 2021-27, και πιο συγκεκριμένα με τους ειδικούς στόχους 2.i και 5.ii αυτής. Σε σχέση με τα επιδιωκόμενα αποτελέσματα του ΕΠ, ακολουθεί τη στόχευση για προστασία του φυσικού περιβάλλοντος - αντιμετώπιση και προσαρμογή στην κλιματική αλλαγή, καθώς και για υλοποίηση επεμβάσεων ολοκληρωμένου χαρακτήρα σε αστικά περιβάλλοντα με βιώσιμο χαρακτήρα.





Σύνδεση με το Πρόγραμμα της Περιφέρειας	Η προτεινόμενη Πράξη βρίσκεται σε άμεση συνάφεια με τις Προτεραιότητες 2 και 5 του ΕΠ «Δυτική Ελλάδα» 2021-27, και πιο συγκεκριμένα με τους ειδικούς στόχους 2.i και 5.ii αυτής. Αναμένεται να είναι σε άμεση συνάφεια και με το Επιχειρησιακό Πρόγραμμα της Περιφέρειας για τα έτη 2024-2028, όπου αναμένεται να δοθεί ιδιαίτερη έμφαση α) στην υλοποίηση πράξεων ολοκληρωμένου και βιώσιμου χαρακτήρα σε περιοχές πλην αστικών, β) στην προστασία του περιβάλλοντος και την ενεργειακή αναβάθμιση δημόσιων κτιρίων.			
<b>Χρονικός Προγραμματισμός</b>				
Πράξη	Ημερομηνία Δημοσίευσης	Ημερομηνία Νομικής Δέσμευσης	Χρονική διάρκεια υλοποίησης	Ημερομηνία λήξης
Λ.1.1.5	2025	2025	5 έτη	2029
<b>Ενέργειες ωρίμανσης</b>				
Πράξη	Π/Υ Δ.Δ. πράξης	Αιτούμενος Π/Υ τεχνικών μελετών ωριμότητας/ υποέργο	Στάδιο εξέλιξης τεχνικών μελετών	Στάδιο εξέλιξης άλλων διοικητικών ενεργειών
Λ.1.1.5	750.000,00 €	-	Εκπόνηση μελετών – έως 10/2024	-
Λ.1.1.5	750.000,00 €	-	Έγκριση μελετών - Έως 01/2025	-
Λ.1.1.5	750.000,00 €	-	Δημοπράτηση - Έως 03/2025	-

Πράξη 1.1.6	<b>Ενεργειακή αναβάθμιση Γυμνασίου-Λυκείου Βαρθολομιού</b>
Ειδικός Στόχος	1
Περιγραφή	Το έργο αφορά στην υλοποίηση εργασιών ενεργειακής αναβάθμισης σε σχολικό κτήριο. Θα εκτελεστούν εργασίες τόσο στο κέλυφος, όσο και στο εσωτερικό του κτηρίου. Θα αξιοποιηθούν υλικά φιλικά προς το περιβάλλον, ενώ θα εγκατασταθούν και συστήματα μέτρησης και παρακολούθησης της ενεργειακής κατανάλωσης.
Σκοπιμότητα	Στόχος είναι η μείωση της κατανάλωσης ενέργειας στο κτήριο, καθώς και η βελτίωση της αισθητικής του.
Προϋπολογισμός	800.000,00 €
Πρόγραμμα Χρηματοδότησης	ΕΠ "Δυτική Ελλάδα", ΕΠ "Περιβάλλον και Κλιματική Αλλαγή", Πράσινο Ταμείο, Πρόγραμμα για την ανάπτυξη των ΟΤΑ (Τρίτης 2.0), ΠΠΑ, ΗΛΕΚΤΡΑ, LIFE
Ταμείο Χρηματοδότησης	ΕΤΠΑ
Δικαιούχος	Δήμος Πηνειού
Φορέας Λειτουργίας	Δήμος Πηνειού
Ωφελούμενοι/ ομάδες στόχοι	Ωφελούμενοι είναι όλοι οι πολίτες κι επισκέπτες της περιοχής παρέμβασης.
Σύνδεση με Επενδυτική Προτεραιότητα/ΕΣ και επιδιωκόμενα αποτελέσματα Προγράμματος	Η προτεινόμενη Πράξη βρίσκεται σε άμεση συνάφεια με τις Προτεραιότητες 2 και 5 του ΕΠ «Δυτική Ελλάδα» 2021-27, και πιο συγκεκριμένα με τους ειδικούς στόχους 2.i και 5.ii αυτής. Σε σχέση με τα επιδιωκόμενα αποτελέσματα του ΕΠ, ακολουθεί τη στόχευση για προστασία του φυσικού περιβάλλοντος - αντιμετώπιση και προσαρμογή





	στην κλιματική αλλαγή, καθώς και για υλοποίηση επεμβάσεων ολοκληρωμένου χαρακτήρα σε αστικά περιβάλλοντα με βιώσιμο χαρακτήρα.			
Σύνδεση με το Πρόγραμμα της Περιφέρειας	Η προτεινόμενη Πράξη βρίσκεται σε άμεση συνάφεια με τις Προτεραιότητες 2 και 5 του ΕΠ «Δυτική Ελλάδα» 2021-27, και πιο συγκεκριμένα με τους ειδικούς στόχους 2.i και 5.ii αυτής. Αναμένεται να είναι σε άμεση συνάφεια και με το Επιχειρησιακό Πρόγραμμα της Περιφέρειας για τα έτη 2024-2028, όπου αναμένεται να δοθεί ιδιαίτερη έμφαση α) στην υλοποίηση πράξεων ολοκληρωμένου και βιώσιμου χαρακτήρα σε περιοχές πλην αστικών, β) στην προστασία του περιβάλλοντος και την ενεργειακή αναβάθμιση δημόσιων κτιρίων.			
Χρονικός Προγραμματισμός				
Πράξη	Ημερομηνία Δημοσίευσης	Ημερομηνία Νομικής Δέσμευσης	Χρονική διάρκεια υλοποίησης	Ημερομηνία λήξης
Λ.1.1.6	2025	2025	5 έτη	2029
Ενέργειες ωρίμανσης				
Πράξη	Π/Υ Δ.Δ. πράξης	Αιτούμενος Π/Υ τεχνικών μελετών ωριμότητας/ υποέργο	Στάδιο εξέλιξης τεχνικών μελετών	Στάδιο εξέλιξης άλλων διοικητικών ενεργειών
Λ.1.1.6	800.000,00 €	-	Ολοκληρωμένες μελέτες	-
Λ.1.1.6	800.000,00 €	-	Έγκριση μελετών - Έως 12/2024	-
Λ.1.1.6	800.000,00 €	-	Δημοπράτηση - Έως 02/2025	-

## Ειδικός Στόχος 2

Πράξη 1.2.1	<b>Αποχέτευση δικτύου λυμάτων ΤΚ Λυγιάς (Αρκουδίου) και κατασκευή compact βιολογικού</b>
Ειδικός Στόχος	2
Περιγραφή	Το έργο περιλαμβάνει το Δίκτυο Αποχέτευσης Λυμάτων και του Βιολογικού Καθαρισμού Αρκουδίου της Τ.Κ. Λυγιάς με πρόβλεψη να δεχτεί και τα λύματα των οικισμών Λυγιάς και Γλύφας. Το συγκεκριμένο έργο αφορά το εσωτερικό δίκτυο αποχέτευσης ακαθάρτων και τα αντλιοστάσια για την μεταφορά των λυμάτων προς το εξωτερικό του οικισμού του Αρκουδίου και από εκεί στην προτεινόμενη εγκατάσταση του Βιολογικού Καθαρισμού. Όσον αφορά τα έργα των Εγκαταστάσεων Επεξεργασίας Λυμάτων αυτά περιλαμβάνουν την προμήθεια και εγκατάσταση συστήματος compact βιολογικής επεξεργασίας και καθαρισμού αστικών λυμάτων, καθώς και των έργων προσαγωγής και διάθεσης που θα εξυπηρετεί ισοδύναμο πληθυσμό 1.600 κατοίκων της Τ.Κ. Λυγιάς (οικισμοί Αρκουδίου, Λυγιάς, Γλύφας) του Δήμου Πηνειού.
Σκοπιμότητα	Στόχος του έργου είναι η βελτίωση της διαδικασίας επεξεργασίας λυμάτων, ώστε να μειώνεται ο κίνδυνος ρύπανσης και μόλυνσης του περιβάλλοντος.
Προϋπολογισμός	4.758.000,00 €



Πρόγραμμα Χρηματοδότησης	ΕΠ "Περιβάλλον και Κλιματική Αλλαγή", ΕΠ "Δυτική Ελλάδα", Πράσινο Ταμείο, Πρόγραμμα για την ανάπτυξη των ΟΤΑ (Τρίτης 2.0), ΠΠΑ			
Ταμείο Χρηματοδότησης	ΕΤΠΑ			
Δικαιούχος	Δήμος Πηνειού			
Φορέας Λειτουργίας	Δήμος Πηνειού			
Ωφελούμενοι/ ομάδες στόχοι	Ωφελούμενοι είναι όλοι οι πολίτες κι επισκέπτες της περιοχής παρέμβασης.			
Σύνδεση με Επενδυτική Προτεραιότητα/ΕΣ και επιδιωκόμενα αποτελέσματα Προγράμματος	Η προτεινόμενη Πράξη βρίσκεται σε άμεση συνάφεια με την Προτεραιότητα 5 του ΕΠ «Περιβάλλον και Κλιματική Αλλαγή» 2021-27. Σε σχέση με τα επιδιωκόμενα αποτελέσματα του ΕΠ, ακολουθεί τη στόχευση για ολοκλήρωση υποδομών διαχείρισης αστικών λυμάτων.			
Σύνδεση με το Πρόγραμμα της Περιφέρειας	Η προτεινόμενη Πράξη βρίσκεται σε άμεση συνάφεια με την Προτεραιότητα 5 του ΕΠ «Περιβάλλον και Κλιματική Αλλαγή» 2021-27. Αναμένεται να είναι σε άμεση συνάφεια και με το Επιχειρησιακό Πρόγραμμα της Περιφέρειας για τα έτη 2024-2028, όπου αναμένεται να δοθεί ιδιαίτερη έμφαση στην υλοποίηση πράξεων για την προστασία του περιβάλλοντος.			
<b>Χρονικός Προγραμματισμός</b>				
Πράξη	Ημερομηνία Δημοσίευσης	Ημερομηνία Νομικής Δέσμευσης	Χρονική διάρκεια υλοποίησης	Ημερομηνία λήξης
Λ.1.2.1	2025	2025	5 έτη	2029
<b>Ενέργειες ωρίμανσης</b>				
Πράξη	Π/Υ Δ.Δ. πράξης	Αιτούμενος Π/Υ τεχνικών μελετών ωριμότητας/ υποέργο	Στάδιο εξέλιξης τεχνικών μελετών	Στάδιο εξέλιξης άλλων διοικητικών ενεργειών
Λ.1.2.1	4.758.000,00 €	-	Εκπόνηση μελετών – έως 10/2024	-
Λ.1.2.1	4.758.000,00 €	-	Έγκριση μελετών - Έως 01/2025	-
Λ.1.2.1	4.758.000,00 €	-	Δημοπράτηση - Έως 03/2025	-

Πράξη 1.2.2	<b>Προμήθεια εξοπλισμού για την πρόληψη και διαχείριση κινδύνων με το κλίμα - Πυρκαγιές</b>
Ειδικός Στόχος	2
Περιγραφή	Η προτεινόμενη δράση αφορά σε προμήθεια εξοπλισμού για την πρόληψη και διαχείριση κινδύνων σε σχέση με το κλίμα, με εστίαση στην περίπτωση των πυρκαγιών. Πιο συγκεκριμένα: <ul style="list-style-type: none"><li>Υδροφόρα με σύστημα πυρόσβεσης και άντλησης υδάτων ΜΦ 15 τν 4Χ4</li></ul> Καλαθοφόρο όχημα με δυνατότητα ανύψωσης 17 μ ΜΦ 7 τν Grader αρθρωτό κατάλληλο και για αγροτική οδοποιία .
Σκοπιμότητα	Στόχος είναι ο εξοπλισμός των τοπικών αρχών ώστε να επιτηρούν αποτελεσματικά τα δάση σε περιόδους κινδύνου εκδήλωσης



	πυρκαγιών, αλλά και να ανταποκρίνονται αποδοτικά σε περίπτωση εκδήλωσης πυρκαγιάς.
Προϋπολογισμός	693.400,00 €
Πρόγραμμα Χρηματοδότησης	ΕΠ "Περιβάλλον και Κλιματική Αλλαγή", ΕΠ "Δυτική Ελλάδα", Πράσινο Ταμείο, Πρόγραμμα για την ανάπτυξη των ΟΤΑ (Τρίτης 2.0), ΠΠΑ, Interreg
Ταμείο Χρηματοδότησης	ΕΤΠΑ
Δικαιούχος	Δήμος Πηνειού
Φορέας Λειτουργίας	Δήμος Πηνειού
Ωφελούμενοι/ ομάδες στόχοι	Ωφελούμενοι είναι όλοι οι πολίτες κι επισκέπτες της περιοχής παρέμβασης.
Σύνδεση με Επενδυτική Προτεραιότητα/ΕΣ και επιδιωκόμενα αποτελέσματα Προγράμματος	Η προτεινόμενη Πράξη βρίσκεται σε άμεση συνάφεια με την Προτεραιότητα 2 του ΕΠ «Περιβάλλον και Κλιματική Αλλαγή» 2021-27. Σε σχέση με τα επιδιωκόμενα αποτελέσματα του ΕΠ, ακολουθεί τη στόχευση για ολοκλήρωση υποδομών προσαρμογής στην κλιματική αλλαγή.
Σύνδεση με το Πρόγραμμα της Περιφέρειας	Η προτεινόμενη Πράξη βρίσκεται σε άμεση συνάφεια με την Προτεραιότητα 2 του ΕΠ «Περιβάλλον και Κλιματική Αλλαγή» 2021-27. Αναμένεται να είναι σε άμεση συνάφεια και με το Επιχειρησιακό Πρόγραμμα της Περιφέρειας για τα έτη 2024-2028, όπου αναμένεται να δοθεί ιδιαίτερη έμφαση στην υλοποίηση πράξεων για την προστασία του περιβάλλοντος.

#### Χρονικός Προγραμματισμός

Πράξη	Ημερομηνία Δημοσίευσης	Ημερομηνία Νομικής Δέσμευσης	Χρονική διάρκεια υλοποίησης	Ημερομηνία λήξης
Λ.1.2.2	2025	2025	5 έτη	2029

#### Ενέργειες ωρίμανσης

Πράξη	Π/Υ Δ.Δ. πράξης	Αιτούμενος Π/Υ τεχνικών μελετών ωριμότητας/ υποέργο	Στάδιο εξέλιξης τεχνικών μελετών	Στάδιο εξέλιξης άλλων διοικητικών ενεργειών
Λ.1.2.2	693.400,00 €	-	Εκπόνηση μελετών – έως 12/2024	-
Λ.1.2.2	693.400,00 €	-	Έγκριση μελετών - Έως 01/2025	-
Λ.1.2.2	693.400,00 €	-	Δημοπράτηση - Έως 03/2025	-

Πράξη 1.2.3	<b>Παρεμβάσεις για τη βελτίωση της φύσης και την προστασία των σπάνιων ειδών στην περιοχή Natura</b>
Ειδικός Στόχος	2
Περιγραφή	Το έργο αφορά σε οριζόντιες και ήπιες παρεμβάσεις για την ενίσχυση της προστασίας των σπάνιων ειδών στην περιοχή Natura που βρίσκεται εντός της επικράτειας του Δήμου Πηνειού, καθώς και τη βελτίωση της πρόσβασης στην περιοχή.
Σκοπιμότητα	Στόχος είναι η ενεργός συμβολή του Δήμου στην βελτίωση της «υγείας» της περιοχής Natura, καθώς και στην προστασία των ειδών που ζουν και αναπτύσσονται σε αυτή.





Προϋπολογισμός	1.200.000,00 €			
Πρόγραμμα Χρηματοδότησης	ΕΠ "Περιβάλλον και Κλιματική Αλλαγή", ΕΠ "Δυτική Ελλάδα", Πράσινο Ταμείο, Πρόγραμμα για την ανάπτυξη των ΟΤΑ (Τρίτης 2.0), ΠΠΑ			
Ταμείο Χρηματοδότησης	ΕΤΠΑ			
Δικαιούχος	Δήμος Πηνειού			
Φορέας Λειτουργίας	Δήμος Πηνειού			
Ωφελοούμενοι/ ομάδες στόχοι	Ωφελοούμενοι είναι όλοι οι πολίτες κι επισκέπτες της περιοχής παρέμβασης.			
Σύνδεση με Επενδυτική Προτεραιότητα/ΕΣ και επιδιωκόμενα αποτελέσματα Προγράμματος	Η προτεινόμενη Πράξη βρίσκεται σε άμεση συνάφεια με την Προτεραιότητα 6 του ΕΠ «Περιβάλλον και Κλιματική Αλλαγή» 2021-27. Σε σχέση με τα επιδιωκόμενα αποτελέσματα του ΕΠ, ακολουθεί τη στόχευση για προστασία της βιοποικιλότητας.			
Σύνδεση με το Πρόγραμμα της Περιφέρειας	Η προτεινόμενη Πράξη βρίσκεται σε άμεση συνάφεια με την Προτεραιότητα 6 του ΕΠ «Περιβάλλον και Κλιματική Αλλαγή» 2021-27. Αναμένεται να είναι σε άμεση συνάφεια και με το Επιχειρησιακό Πρόγραμμα της Περιφέρειας για τα έτη 2024-2028, όπου αναμένεται να δοθεί ιδιαίτερη έμφαση στην υλοποίηση πράξεων για την προστασία του περιβάλλοντος.			
<b>Χρονικός Προγραμματισμός</b>				
Πράξη	Ημερομηνία Δημοσίευσης	Ημερομηνία Νομικής Δέσμευσης	Χρονική διάρκεια υλοποίησης	Ημερομηνία λήξης
Λ.1.2.3	2025	2025	5 έτη	2029
<b>Ενέργειες ωρίμανσης</b>				
Πράξη	Π/Υ Δ.Δ. πράξης	Αιτούμενος Π/Υ τεχνικών μελετών ωριμότητας/ υποέργο	Στάδιο εξέλιξης τεχνικών μελετών	Στάδιο εξέλιξης άλλων διοικητικών ενεργειών
Λ.1.2.3	1.200.000,00 €	-	Εκπόνηση μελετών – έως 12/2024	-
Λ.1.2.3	1.200.000,00 €	-	Έγκριση μελετών - Έως 01/2025	-
Λ.1.2.3	1.200.000,00 €	-	Δημοπράτηση - Έως 03/2025	-

Πράξη 2.2.1	<b>Αναπλάσεις τοπικών κοινοτήτων Δήμου Ανδραβίδας - Κυλλήνης (Β' ΦΑΣΗ)</b>
Ειδικός Στόχος	2
Περιγραφή	Το έργο αποτελεί συνέχεια αντίστοιχου έργου που περιγράφεται προηγούμενα. Αφορά σε εργασίες ανάπλασης και αναβάθμισης κεντρικών πλατειών, παιδικών χαρών, ανοιχτών γηπέδων, σε ανανέωση αστικού εξοπλισμού (παγκάκια, καλαθάκια, φωτισμός, κλπ.), και σε συντήρηση μνημείων σε τοπικές κοινότητες. Θα γίνει χρήση υλικών φιλικών στο περιβάλλον.
Σκοπιμότητα	Στόχος είναι η βελτίωση της ποιότητας ζωής των κατοίκων, η αναβάθμιση της εικόνας των τοπικών κοινοτήτων και η προσέλκυση επιπλέον αριθμού επισκεπτών.



Προϋπολογισμός	1.800.000,00 €
Πρόγραμμα Χρηματοδότησης	ΕΠ "Περιβάλλον και Κλιματική Αλλαγή", ΕΠ "Δυτική Ελλάδα", Πράσινο Ταμείο, Πρόγραμμα για την ανάπτυξη των ΟΤΑ (Τρίτης 2.0), ΠΠΑ
Ταμείο Χρηματοδότησης	ΕΤΠΑ
Δικαιούχος	Δήμος Ανδραβίδας - Κυλλήνης
Φορέας Λειτουργίας	Δήμος Ανδραβίδας - Κυλλήνης
Ωφελούμενοι/ ομάδες στόχοι	Ωφελούμενοι είναι όλοι οι πολίτες κι επισκέπτες της περιοχής παρέμβασης.
Σύνδεση με Επενδυτική Προτεραιότητα/ΕΣ και επιδιωκόμενα αποτελέσματα Προγράμματος	Η προτεινόμενη Πράξη βρίσκεται σε άμεση συνάφεια με την Προτεραιότητα 2 του ΕΠ «Δυτική Ελλάδα» 2021-27, και πιο συγκεκριμένα με τον ειδικό στόχο 2.ι αυτής. Σε σχέση με τα επιδιωκόμενα αποτελέσματα του ΕΠ, ακολουθεί τη στόχευση για προστασία του φυσικού περιβάλλοντος - αντιμετώπιση και προσαρμογή στην κλιματική αλλαγή.
Σύνδεση με το Πρόγραμμα της Περιφέρειας	Η προτεινόμενη Πράξη βρίσκεται σε άμεση συνάφεια με την Προτεραιότητα 2 του ΕΠ «Δυτική Ελλάδα» 2021-27, και πιο συγκεκριμένα με τον ειδικό στόχο 2.ι αυτής. Αναμένεται να είναι σε άμεση συνάφεια και με το Επιχειρησιακό Πρόγραμμα της Περιφέρειας για τα έτη 2024-2028, όπου αναμένεται να δοθεί ιδιαίτερη έμφαση α) στην υλοποίηση πράξεων ολοκληρωμένου και βιώσιμου χαρακτήρα σε περιοχές πλην αστικών, β) στην προστασία του περιβάλλοντος.

#### Χρονικός Προγραμματισμός

Πράξη	Ημερομηνία Δημοσίευσης	Ημερομηνία Νομικής Δέσμευσης	Χρονική διάρκεια υλοποίησης	Ημερομηνία λήξης
Λ.2.2.1	2027	2027	3 έτη	2029

#### Ενέργειες ωρίμανσης

Πράξη	Π/Υ Δ.Δ. πράξης	Αιτούμενος Π/Υ τεχνικών μελετών ωριμότητας/ υποέργο	Στάδιο εξέλιξης τεχνικών μελετών	Στάδιο εξέλιξης άλλων διοικητικών ενεργειών
Λ.2.2.1	1.800.000,00 €	-	Εκπόνηση μελετών – έως 12/2026	-
Λ.2.2.1	1.800.000,00 €	-	Έγκριση μελετών - Έως 01/2027	-
Λ.2.2.1	1.800.000,00 €	-	Δημοπράτηση - Έως 03/2027	-

Πράξη 2.2.2	<b>Κατασκευή 1ου νηπιαγωγείου ΔΚ Γαστούνης</b>
Ειδικός Στόχος	2
Περιγραφή	Το έργο αφορά στην υλοποίηση εργασιών για την ανέγερση του νέου σχολικού κτηρίου. Το νέο κτήριο θα πληροί τους σύγχρονους περιβαλλοντικούς και ενεργειακούς κανόνες. Στο πλαίσιο του έργου θα πραγματοποιηθεί προμήθεια σύγχρονου εξοπλισμού για τη διαχείριση του κτηρίου και τη βελτίωση της εκπαιδευτικής διαδικασίας.
Σκοπιμότητα	Σκοπός του έργου είναι η βελτίωση των σχολικών υποδομών και εξοπλισμού στην περιοχή παρέμβασης, συμβάλλοντας στην αναβάθμιση του παρεχόμενου εκπαιδευτικού έργου και της ποιότητας ζωής των μαθητών και γονέων της περιοχής.





Προϋπολογισμός	800.000,00 €			
Πρόγραμμα Χρηματοδότησης	ΕΠ "Περιβάλλον και Κλιματική Αλλαγή", ΕΠ "Ανθρώπινο Δυναμικό και Κοινωνική Συνοχή", ΕΠ "Δυτική Ελλάδα", Πράσινο Ταμείο, Πρόγραμμα για την ανάπτυξη των ΟΤΑ (Τρίτης 2.0), ΠΠΑ			
Ταμείο Χρηματοδότησης	ΕΤΠΑ			
Δικαιούχος	Δήμος Πηνειού			
Φορέας Λειτουργίας	Δήμος Πηνειού			
Ωφελοούμενοι/ ομάδες στόχοι	Ωφελοούμενοι είναι όλοι οι πολίτες κι επισκέπτες της περιοχής παρέμβασης.			
Σύνδεση με Επενδυτική Προτεραιότητα/ΕΣ και επιδιωκόμενα αποτελέσματα Προγράμματος	Η προτεινόμενη Πράξη βρίσκεται σε άμεση συνάφεια με τις Προτεραιότητες 4Α και 4Β του ΕΠ «Δυτική Ελλάδα» 2021-27, και πιο συγκεκριμένα με τους ειδικούς στόχους 4.ii και 4.νι αυτής. Σε σχέση με τα επιδιωκόμενα αποτελέσματα του ΕΠ, ακολουθεί τη στόχευση για πρόσβαση σε ποιοτική και συμπεριληπτική εκπαίδευση.			
Σύνδεση με το Πρόγραμμα της Περιφέρειας	Η προτεινόμενη Πράξη βρίσκεται σε άμεση συνάφεια με τις Προτεραιότητες 4Α και 4Β του ΕΠ «Δυτική Ελλάδα» 2021-27, και πιο συγκεκριμένα με τους ειδικούς στόχους 4.ii και 4.νι αυτής. Αναμένεται να είναι σε άμεση συνάφεια και με το Επιχειρησιακό Πρόγραμμα της Περιφέρειας για τα έτη 2024-2028, όπου αναμένεται να δοθεί ιδιαίτερη έμφαση α) στην ανάπτυξη υποδομών, β) στην εκπαίδευση και στο ρόλο της σε σχέση με την ανταγωνιστικότητα της ΠΔΕ			
<b>Χρονικός Προγραμματισμός</b>				
Πράξη	Ημερομηνία Δημοσίευσης	Ημερομηνία Νομικής Δέσμευσης	Χρονική διάρκεια υλοποίησης	Ημερομηνία λήξης
Λ.2.2.2	2025	2025	5 έτη	2029
<b>Ενέργειες ωρίμανσης</b>				
Πράξη	Π/Υ Δ.Δ. πράξης	Αιτούμενος Π/Υ τεχνικών μελετών ωριμότητας/ υποέργο	Στάδιο εξέλιξης τεχνικών μελετών	Στάδιο εξέλιξης άλλων διοικητικών ενεργειών
Λ.2.2.2	800.000,00 €	-	Εκπόνηση μελετών – έως 12/2024	-
Λ.2.2.2	800.000,00 €	-	Έγκριση μελετών - Έως 01/2025	-
Λ.2.2.2	800.000,00 €	-	Δημοπράτηση - Έως 03/2025	-

Πράξη 2.2.3	<b>Κατασκευή 3ου νηπιαγωγείου ΔΚ Γαστούνης</b>
Ειδικός Στόχος	2
Περιγραφή	Το έργο αφορά στην υλοποίηση εργασιών για την ανέγερση του νέου σχολικού κτηρίου. Το νέο κτήριο θα πληροί τους σύγχρονους περιβαλλοντικούς και ενεργειακούς κανόνες. Στο πλαίσιο του έργου θα πραγματοποιηθεί προμήθεια σύγχρονου εξοπλισμού για τη διαχείριση του κτηρίου και τη βελτίωση της εκπαιδευτικής διαδικασίας.
Σκοπιμότητα	Σκοπός του έργου είναι η βελτίωση των σχολικών υποδομών και εξοπλισμού στην περιοχή παρέμβασης, συμβάλλοντας στην



	αναβάθμιση του παρεχόμενου εκπαιδευτικού έργου και της ποιότητας ζωής των μαθητών και γονέων της περιοχής.			
Προϋπολογισμός	500.000,00 €			
Πρόγραμμα Χρηματοδότησης	ΕΠ "Περιβάλλον και Κλιματική Αλλαγή", ΕΠ "Ανθρώπινο Δυναμικό και Κοινωνική Συνοχή", ΕΠ "Δυτική Ελλάδα", Πράσινο Ταμείο, Πρόγραμμα για την ανάπτυξη των ΟΤΑ (Τρίτης 2.0), ΠΠΑ			
Ταμείο Χρηματοδότησης	ΕΤΠΑ			
Δικαιούχος	Δήμος Πηνειού			
Φορέας Λειτουργίας	Δήμος Πηνειού			
Ωφελούμενοι/ ομάδες στόχοι	Ωφελούμενοι είναι όλοι οι πολίτες κι επισκέπτες της περιοχής παρέμβασης.			
Σύνδεση με Επενδυτική Προτεραιότητα/ΕΣ και επιδιωκόμενα αποτελέσματα Προγράμματος	Η προτεινόμενη Πράξη βρίσκεται σε άμεση συνάφεια με τις Προτεραιότητες 4Α και 4Β του ΕΠ «Δυτική Ελλάδα» 2021-27, και πιο συγκεκριμένα με τους ειδικούς στόχους 4.ii και 4.νι αυτής. Σε σχέση με τα επιδιωκόμενα αποτελέσματα του ΕΠ, ακολουθεί τη στόχευση για πρόσβαση σε ποιοτική και συμπεριληπτική εκπαίδευση.			
Σύνδεση με το Πρόγραμμα της Περιφέρειας	Η προτεινόμενη Πράξη βρίσκεται σε άμεση συνάφεια με τις Προτεραιότητες 4Α και 4Β του ΕΠ «Δυτική Ελλάδα» 2021-27, και πιο συγκεκριμένα με τους ειδικούς στόχους 4.ii και 4.νι αυτής. Αναμένεται να είναι σε άμεση συνάφεια και με το Επιχειρησιακό Πρόγραμμα της Περιφέρειας για τα έτη 2024-2028, όπου αναμένεται να δοθεί ιδιαίτερη έμφαση α) στην ανάπτυξη υποδομών, β) στην εκπαίδευση και στο ρόλο της σε σχέση με την ανταγωνιστικότητα της ΠΔΕ			
<b>Χρονικός Προγραμματισμός</b>				
Πράξη	Ημερομηνία Δημοσίευσης	Ημερομηνία Νομικής Δέσμευσης	Χρονική διάρκεια υλοποίησης	Ημερομηνία λήξης
Λ.2.2.3	2025	2025	5 έτη	2029
<b>Ενέργειες ωρίμανσης</b>				
Πράξη	Π/Υ Δ.Δ. πράξης	Αιτούμενος Π/Υ τεχνικών μελετών ωριμότητας/ υποέργο	Στάδιο εξέλιξης τεχνικών μελετών	Στάδιο εξέλιξης άλλων διοικητικών ενεργειών
Λ.2.2.3	500.000,00 €	-	Εκπόνηση μελετών – έως 12/2024	-
Λ.2.2.3	500.000,00 €	-	Έγκριση μελετών - Έως 01/2025	-
Λ.2.2.3	500.000,00 €	-	Δημοπράτηση - Έως 03/2025	-

Πράξη 2.2.4	<b>Κατασκευή 4ου νηπιαγωγείου ΔΚ Γαστούνης</b>
Ειδικός Στόχος	2
Περιγραφή	Το έργο αφορά στην υλοποίηση εργασιών για την ανέγερση του νέου σχολικού κτηρίου. Το νέο κτήριο θα πληροί τους σύγχρονους περιβαλλοντικούς και ενεργειακούς κανόνες. Στο πλαίσιο του έργου θα πραγματοποιηθεί προμήθεια σύγχρονου εξοπλισμού για τη διαχείριση του κτηρίου και τη βελτίωση της εκπαιδευτικής διαδικασίας.
Σκοπιμότητα	Σκοπός του έργου είναι η βελτίωση των σχολικών υποδομών και εξοπλισμού στην περιοχή παρέμβασης, συμβάλλοντας στην



	αναβάθμιση του παρεχόμενου εκπαιδευτικού έργου και της ποιότητας ζωής των μαθητών και γονέων της περιοχής.
Προϋπολογισμός	350.000,00 €
Πρόγραμμα Χρηματοδότησης	ΕΠ "Περιβάλλον και Κλιματική Αλλαγή", ΕΠ "Ανθρώπινο Δυναμικό και Κοινωνική Συνοχή", ΕΠ "Δυτική Ελλάδα", Πράσινο Ταμείο, Πρόγραμμα για την ανάπτυξη των ΟΤΑ (Τρίτης 2.0), ΠΠΑ
Ταμείο Χρηματοδότησης	ΕΤΠΑ
Δικαιούχος	Δήμος Πηνειού
Φορέας Λειτουργίας	Δήμος Πηνειού
Ωφελούμενοι/ ομάδες στόχοι	Ωφελούμενοι είναι όλοι οι πολίτες κι επισκέπτες της περιοχής παρέμβασης.
Σύνδεση με Επενδυτική Προτεραιότητα/ΕΣ και επιδιωκόμενα αποτελέσματα Προγράμματος	Η προτεινόμενη Πράξη βρίσκεται σε άμεση συνάφεια με τις Προτεραιότητες 4Α και 4Β του ΕΠ «Δυτική Ελλάδα» 2021-27, και πιο συγκεκριμένα με τους ειδικούς στόχους 4.ii και 4.νι αυτής. Σε σχέση με τα επιδιωκόμενα αποτελέσματα του ΕΠ, ακολουθεί τη στόχευση για πρόσβαση σε ποιοτική και συμπεριληπτική εκπαίδευση.
Σύνδεση με το Πρόγραμμα της Περιφέρειας	Η προτεινόμενη Πράξη βρίσκεται σε άμεση συνάφεια με τις Προτεραιότητες 4Α και 4Β του ΕΠ «Δυτική Ελλάδα» 2021-27, και πιο συγκεκριμένα με τους ειδικούς στόχους 4.ii και 4.νι αυτής. Αναμένεται να είναι σε άμεση συνάφεια και με το Επιχειρησιακό Πρόγραμμα της Περιφέρειας για τα έτη 2024-2028, όπου αναμένεται να δοθεί ιδιαίτερη έμφαση α) στην ανάπτυξη υποδομών, β) στην εκπαίδευση και στο ρόλο της σε σχέση με την ανταγωνιστικότητα της ΠΔΕ

#### Χρονικός Προγραμματισμός

Πράξη	Ημερομηνία Δημοσίευσης	Ημερομηνία Νομικής Δέσμευσης	Χρονική διάρκεια υλοποίησης	Ημερομηνία λήξης
Λ.2.2.4	2025	2025	5 έτη	2029

#### Ενέργειες ωρίμανσης

Πράξη	Π/Υ Δ.Δ. πράξης	Αιτούμενος Π/Υ τεχνικών μελετών ωριμότητας/ υποέργο	Στάδιο εξέλιξης τεχνικών μελετών	Στάδιο εξέλιξης άλλων διοικητικών ενεργειών
Λ.2.2.4	350.000,00 €	-	Εκπόνηση μελετών – έως 12/2024	-
Λ.2.2.4	350.000,00 €	-	Έγκριση μελετών - Έως 01/2025	-
Λ.2.2.4	350.000,00 €	-	Δημοπράτηση - Έως 03/2025	-

Πράξη 2.2.5	<b>Κατασκευή νηπιαγωγείου ΔΚ Τραγανού</b>
Ειδικός Στόχος	2
Περιγραφή	Το έργο αφορά στην υλοποίηση εργασιών για την ανέγερση του νέου σχολικού κτηρίου. Το νέο κτήριο θα πληροί τους σύγχρονους περιβαλλοντικούς και ενεργειακούς κανόνες. Στο πλαίσιο του έργου θα πραγματοποιηθεί προμήθεια σύγχρονου εξοπλισμού για τη διαχείριση του κτηρίου και τη βελτίωση της εκπαιδευτικής διαδικασίας.



Σκοπιμότητα	Σκοπός του έργου είναι η βελτίωση των σχολικών υποδομών και εξοπλισμού στην περιοχή παρέμβασης, συμβάλλοντας στην αναβάθμιση του παρεχόμενου εκπαιδευτικού έργου και της ποιότητας ζωής των μαθητών και γονέων της περιοχής.
Προϋπολογισμός	500.000,00 €
Πρόγραμμα Χρηματοδότησης	ΕΠ "Περιβάλλον και Κλιματική Αλλαγή", ΕΠ "Ανθρώπινο Δυναμικό και Κοινωνική Συνοχή", ΕΠ "Δυτική Ελλάδα", Πράσινο Ταμείο, Πρόγραμμα για την ανάπτυξη των ΟΤΑ (Τρίτης 2.0), ΠΠΑ
Ταμείο Χρηματοδότησης	ΕΤΠΑ
Δικαιούχος	Δήμος Πηνειού
Φορέας Λειτουργίας	Δήμος Πηνειού
Ωφελούμενοι/ ομάδες στόχοι	Ωφελούμενοι είναι όλοι οι πολίτες κι επισκέπτες της περιοχής παρέμβασης.
Σύνδεση με Επενδυτική Προτεραιότητα/ΕΣ και επιδιωκόμενα αποτελέσματα Προγράμματος	Η προτεινόμενη Πράξη βρίσκεται σε άμεση συνάφεια με τις Προτεραιότητες 4Α και 4Β του ΕΠ «Δυτική Ελλάδα» 2021-27, και πιο συγκεκριμένα με τους ειδικούς στόχους 4.ii και 4.νι αυτής. Σε σχέση με τα επιδιωκόμενα αποτελέσματα του ΕΠ, ακολουθεί τη στόχευση για πρόσβαση σε ποιοτική και συμπεριληπτική εκπαίδευση.
Σύνδεση με το Πρόγραμμα της Περιφέρειας	Η προτεινόμενη Πράξη βρίσκεται σε άμεση συνάφεια με τις Προτεραιότητες 4Α και 4Β του ΕΠ «Δυτική Ελλάδα» 2021-27, και πιο συγκεκριμένα με τους ειδικούς στόχους 4.ii και 4.νι αυτής. Αναμένεται να είναι σε άμεση συνάφεια και με το Επιχειρησιακό Πρόγραμμα της Περιφέρειας για τα έτη 2024-2028, όπου αναμένεται να δοθεί ιδιαίτερη έμφαση α) στην ανάπτυξη υποδομών, β) στην εκπαίδευση και στο ρόλο της σε σχέση με την ανταγωνιστικότητα της ΠΔΕ

#### Χρονικός Προγραμματισμός

Πράξη	Ημερομηνία Δημοσίευσης	Ημερομηνία Νομικής Δέσμευσης	Χρονική διάρκεια υλοποίησης	Ημερομηνία λήξης
Λ.2.2.5	2025	2025	5 έτη	2029

#### Ενέργειες ωρίμανσης

Πράξη	Π/Υ Δ.Δ. πράξης	Αιτούμενος Π/Υ τεχνικών μελετών ωριμότητας/ υποέργο	Στάδιο εξέλιξης τεχνικών μελετών	Στάδιο εξέλιξης άλλων διοικητικών ενεργειών
Λ.2.2.5	500.000,00 €	-	Εκπόνηση μελετών – έως 12/2024	-
Λ.2.2.5	500.000,00 €	-	Έγκριση μελετών - Έως 01/2025	-
Λ.2.2.5	500.000,00 €	-	Δημοπράτηση - Έως 03/2025	-

Πράξη 2.2.6	<b>Αναπλάσεις ΔΚ Βαρθολομιού</b>
Ειδικός Στόχος	2
Περιγραφή	Το έργο αφορά στην υλοποίηση εργασιών ανάπλασης στη δημοτική κοινότητα Βαρθολομιού. Θα αξιοποιηθούν υλικά που συμβάλουν στην αισθητική αναβάθμιση, καθώς και στην εξασφάλιση προσβασιμότητας στο σημείο παρέμβασης.



Σκοπιμότητα	Στόχος είναι η βελτίωση της προσβασιμότητας, η αναβάθμιση της ελκυστικότητας και της εικόνας της περιοχής παρέμβασης, καθώς και η εξασφάλιση της ασφάλειας των πεζών στο σημείο της παρέμβασης.			
Προϋπολογισμός	2.600.000,00 €			
Πρόγραμμα Χρηματοδότησης	ΕΠ "Περιβάλλον και Κλιματική Αλλαγή", ΕΠ "Δυτική Ελλάδα", Πράσινο Ταμείο, Πρόγραμμα για την ανάπτυξη των ΟΤΑ (Τρίτης 2.0), ΠΠΑ			
Ταμείο Χρηματοδότησης	ΕΤΠΑ			
Δικαιούχος	Δήμος Πηνειού			
Φορέας Λειτουργίας	Δήμος Πηνειού			
Ωφελούμενοι/ ομάδες στόχοι	Ωφελούμενοι είναι όλοι οι πολίτες κι επισκέπτες της περιοχής παρέμβασης.			
Σύνδεση με Επενδυτική Προτεραιότητα/ΕΣ και επιδιωκόμενα αποτελέσματα Προγράμματος	Η προτεινόμενη Πράξη βρίσκεται σε άμεση συνάφεια με την Προτεραιότητα 2 του ΕΠ «Δυτική Ελλάδα» 2021-27, και πιο συγκεκριμένα με τον ειδικό στόχο 2.ι αυτής. Σε σχέση με τα επιδιωκόμενα αποτελέσματα του ΕΠ, ακολουθεί τη στόχευση για προστασία του φυσικού περιβάλλοντος - αντιμετώπιση και προσαρμογή στην κλιματική αλλαγή.			
Σύνδεση με το Πρόγραμμα της Περιφέρειας	Η προτεινόμενη Πράξη βρίσκεται σε άμεση συνάφεια με την Προτεραιότητα 2 του ΕΠ «Δυτική Ελλάδα» 2021-27, και πιο συγκεκριμένα με τον ειδικό στόχο 2.ι αυτής. Αναμένεται να είναι σε άμεση συνάφεια και με το Επιχειρησιακό Πρόγραμμα της Περιφέρειας για τα έτη 2024-2028, όπου αναμένεται να δοθεί ιδιαίτερη έμφαση α) στην υλοποίηση πράξεων ολοκληρωμένου και βιώσιμου χαρακτήρα σε περιοχές πλην αστικών, β) στην προστασία του περιβάλλοντος.			
<b>Χρονικός Προγραμματισμός</b>				
Πράξη	Ημερομηνία Δημοσίευσης	Ημερομηνία Νομικής Δέσμευσης	Χρονική διάρκεια υλοποίησης	Ημερομηνία λήξης
Λ.2.2.6	2025	2025	5 έτη	2029
<b>Ενέργειες ωρίμανσης</b>				
Πράξη	Π/Υ Δ.Δ. πράξης	Αιτούμενος Π/Υ τεχνικών μελετών ωριμότητας/ υποέργο	Στάδιο εξέλιξης τεχνικών μελετών	Στάδιο εξέλιξης άλλων διοικητικών ενεργειών
Λ.2.2.6	2.600.000,00 €	-	Εκπόνηση μελετών – έως 12/2024	-
Λ.2.2.6	2.600.000,00 €	-	Έγκριση μελετών - Έως 01/2025	-
Λ.2.2.6	2.600.000,00 €	-	Δημοπράτηση - Έως 03/2025	-

Πράξη 2.2.7	<b>Ανάπλαση Κ.Χ. και κατασκευή παιδικής χαράς στη ΔΚ Γαστούνης</b>
Ειδικός Στόχος	2
Περιγραφή	Το έργο αφορά στην υλοποίηση εργασιών ανάπλασης κοινόχρητων χώρων και κατασκευής παιδικής χαράς στη ΔΚ Γαστούνης. Θα αξιοποιηθούν υλικά που συμβάλουν στην αισθητική αναβάθμιση, καθώς και στην εξασφάλιση προσβασιμότητας στο σημείο παρέμβασης.



Σκοπιμότητα	Στόχος είναι η βελτίωση της προσβασιμότητας, η αναβάθμιση της ελκυστικότητας και της εικόνας της περιοχής παρέμβασης, καθώς και η εξασφάλιση της ασφάλειας των πεζών και των παιδιών στο σημείο της παρέμβασης.			
Προϋπολογισμός	950.000,00 €			
Πρόγραμμα Χρηματοδότησης	ΕΠ "Περιβάλλον και Κλιματική Αλλαγή", ΕΠ "Δυτική Ελλάδα", Πράσινο Ταμείο, Πρόγραμμα για την ανάπτυξη των ΟΤΑ (Τρίτης 2.0), ΠΠΑ			
Ταμείο Χρηματοδότησης	ΕΤΠΑ			
Δικαιούχος	Δήμος Πηνειού			
Φορέας Λειτουργίας	Δήμος Πηνειού			
Ωφελούμενοι/ ομάδες στόχοι	Ωφελούμενοι είναι όλοι οι πολίτες κι επισκέπτες της περιοχής παρέμβασης.			
Σύνδεση με Επενδυτική Προτεραιότητα/ΕΣ και επιδιωκόμενα αποτελέσματα Προγράμματος	Η προτεινόμενη Πράξη βρίσκεται σε άμεση συνάφεια με την Προτεραιότητα 2 του ΕΠ «Δυτική Ελλάδα» 2021-27, και πιο συγκεκριμένα με τον ειδικό στόχο 2.ι αυτής. Σε σχέση με τα επιδιωκόμενα αποτελέσματα του ΕΠ, ακολουθεί τη στόχευση για προστασία του φυσικού περιβάλλοντος - αντιμετώπιση και προσαρμογή στην κλιματική αλλαγή.			
Σύνδεση με το Πρόγραμμα της Περιφέρειας	Η προτεινόμενη Πράξη βρίσκεται σε άμεση συνάφεια με την Προτεραιότητα 2 του ΕΠ «Δυτική Ελλάδα» 2021-27, και πιο συγκεκριμένα με τον ειδικό στόχο 2.ι αυτής. Αναμένεται να είναι σε άμεση συνάφεια και με το Επιχειρησιακό Πρόγραμμα της Περιφέρειας για τα έτη 2024-2028, όπου αναμένεται να δοθεί ιδιαίτερη έμφαση α) στην υλοποίηση πράξεων ολοκληρωμένου και βιώσιμου χαρακτήρα σε περιοχές πλην αστικών, β) στην προστασία του περιβάλλοντος.			
<b>Χρονικός Προγραμματισμός</b>				
Πράξη	Ημερομηνία Δημοσίευσης	Ημερομηνία Νομικής Δέσμευσης	Χρονική διάρκεια υλοποίησης	Ημερομηνία λήξης
Λ.2.2.7	2025	2025	5 έτη	2029
<b>Ενέργειες ωρίμανσης</b>				
Πράξη	Π/Υ Δ.Δ. πράξης	Αιτούμενος Π/Υ τεχνικών μελετών ωριμότητας/ υποέργο	Στάδιο εξέλιξης τεχνικών μελετών	Στάδιο εξέλιξης άλλων διοικητικών ενεργειών
Λ.2.2.7	950.000,00 €	-	Εκπόνηση μελετών – έως 12/2024	-
Λ.2.2.7	950.000,00 €	-	Έγκριση μελετών - Έως 01/2025	-
Λ.2.2.7	950.000,00 €	-	Δημοπράτηση - Έως 03/2025	-

Πράξη 2.2.8	<b>Ανάπλαση περιοχής Θινών (παραλία) Βαρθολομιού</b>
Ειδικός Στόχος	2
Περιγραφή	Το έργο αφορά στην υλοποίηση εργασιών ανάπλασης στην περιοχή Θινών Βαρθολομιού (παραλία). Θα αξιοποιηθούν υλικά που συμβάλουν στην αισθητική αναβάθμιση, καθώς και στην εξασφάλιση προσβασιμότητας στο σημείο παρέμβασης.



Σκοπιμότητα	Στόχος είναι η βελτίωση της προσβασιμότητας, η αναβάθμιση της ελκυστικότητας και της εικόνας της περιοχής παρέμβασης, καθώς και η εξασφάλιση της ασφάλειας των πεζών στο σημείο της παρέμβασης.			
Προϋπολογισμός	150.000,00 €			
Πρόγραμμα Χρηματοδότησης	ΕΠ "Περιβάλλον και Κλιματική Αλλαγή", ΕΠ "Δυτική Ελλάδα", Πράσινο Ταμείο, Πρόγραμμα για την ανάπτυξη των ΟΤΑ (Τρίτης 2.0), ΠΠΑ			
Ταμείο Χρηματοδότησης	ΕΤΠΑ			
Δικαιούχος	Δήμος Πηνειού			
Φορέας Λειτουργίας	Δήμος Πηνειού			
Ωφελοούμενοι/ ομάδες στόχοι	Ωφελοούμενοι είναι όλοι οι πολίτες κι επισκέπτες της περιοχής παρέμβασης.			
Σύνδεση με Επενδυτική Προτεραιότητα/ΕΣ και επιδιωκόμενα αποτελέσματα Προγράμματος	Η προτεινόμενη Πράξη βρίσκεται σε άμεση συνάφεια με την Προτεραιότητα 2 του ΕΠ «Δυτική Ελλάδα» 2021-27, και πιο συγκεκριμένα με τον ειδικό στόχο 2.ι αυτής. Σε σχέση με τα επιδιωκόμενα αποτελέσματα του ΕΠ, ακολουθεί τη στόχευση για προστασία του φυσικού περιβάλλοντος - αντιμετώπιση και προσαρμογή στην κλιματική αλλαγή.			
Σύνδεση με το Πρόγραμμα της Περιφέρειας	Η προτεινόμενη Πράξη βρίσκεται σε άμεση συνάφεια με την Προτεραιότητα 2 του ΕΠ «Δυτική Ελλάδα» 2021-27, και πιο συγκεκριμένα με τον ειδικό στόχο 2.ι αυτής. Αναμένεται να είναι σε άμεση συνάφεια και με το Επιχειρησιακό Πρόγραμμα της Περιφέρειας για τα έτη 2024-2028, όπου αναμένεται να δοθεί ιδιαίτερη έμφαση α) στην υλοποίηση πράξεων ολοκληρωμένου και βιώσιμου χαρακτήρα σε περιοχές πλην αστικών, β) στην προστασία του περιβάλλοντος.			
<b>Χρονικός Προγραμματισμός</b>				
Πράξη	Ημερομηνία Δημοσίευσης	Ημερομηνία Νομικής Δέσμευσης	Χρονική διάρκεια υλοποίησης	Ημερομηνία λήξης
Λ.2.2.8	2025	2025	5 έτη	2029
<b>Ενέργειες ωρίμανσης</b>				
Πράξη	Π/Υ Δ.Δ. πράξης	Αιτούμενος Π/Υ τεχνικών μελετών ωριμότητας/ υποέργο	Στάδιο εξέλιξης τεχνικών μελετών	Στάδιο εξέλιξης άλλων διοικητικών ενεργειών
Λ.2.2.8	150.000,00 €	-	Ολοκληρωμένες μελέτες.	-
Λ.2.2.8	150.000,00 €	-	Έγκριση μελετών - Έως 12/2024	-
Λ.2.2.8	150.000,00 €	-	Δημοπράτηση - Έως 03/2025	-

Πράξη 2.2.9	<b>Ανάπλαση νότια και δυτικά της Γέφυρας Πηνειού στη Δ.Κ. Βαρθολομιού</b>
Ειδικός Στόχος	2
Περιγραφή	Το έργο αφορά στην ανάπλαση νότια και δυτικά της Γέφυρας Πηνειού στη Δημοτική Κοινότητα Βαρθολομιού. Θα αξιοποιηθούν υλικά που συμβάλουν στην αισθητική αναβάθμιση, καθώς και στην εξασφάλιση προσβασιμότητας στο σημείο παρέμβασης.



Σκοπιμότητα	Στόχος είναι η βελτίωση της προσβασιμότητας, η αναβάθμιση της ελκυστικότητας και της εικόνας της περιοχής παρέμβασης, καθώς και η εξασφάλιση της ασφάλειας των πεζών στο σημείο της παρέμβασης.			
Προϋπολογισμός	600.000,00 €			
Πρόγραμμα Χρηματοδότησης	ΕΠ "Περιβάλλον και Κλιματική Αλλαγή", ΕΠ "Δυτική Ελλάδα", Πράσινο Ταμείο, Πρόγραμμα για την ανάπτυξη των ΟΤΑ (Τρίτης 2.0), ΠΠΑ			
Ταμείο Χρηματοδότησης	ΕΤΠΑ			
Δικαιούχος	Δήμος Πηνειού			
Φορέας Λειτουργίας	Δήμος Πηνειού			
Ωφελούμενοι/ ομάδες στόχοι	Ωφελούμενοι είναι όλοι οι πολίτες κι επισκέπτες της περιοχής παρέμβασης.			
Σύνδεση με Επενδυτική Προτεραιότητα/ΕΣ και επιδιωκόμενα αποτελέσματα Προγράμματος	Η προτεινόμενη Πράξη βρίσκεται σε άμεση συνάφεια με την Προτεραιότητα 2 του ΕΠ «Δυτική Ελλάδα» 2021-27, και πιο συγκεκριμένα με τον ειδικό στόχο 2.ι αυτής. Σε σχέση με τα επιδιωκόμενα αποτελέσματα του ΕΠ, ακολουθεί τη στόχευση για προστασία του φυσικού περιβάλλοντος - αντιμετώπιση και προσαρμογή στην κλιματική αλλαγή.			
Σύνδεση με το Πρόγραμμα της Περιφέρειας	Η προτεινόμενη Πράξη βρίσκεται σε άμεση συνάφεια με την Προτεραιότητα 2 του ΕΠ «Δυτική Ελλάδα» 2021-27, και πιο συγκεκριμένα με τον ειδικό στόχο 2.ι αυτής. Αναμένεται να είναι σε άμεση συνάφεια και με το Επιχειρησιακό Πρόγραμμα της Περιφέρειας για τα έτη 2024-2028, όπου αναμένεται να δοθεί ιδιαίτερη έμφαση α) στην υλοποίηση πράξεων ολοκληρωμένου και βιώσιμου χαρακτήρα σε περιοχές πλην αστικών, β) στην προστασία του περιβάλλοντος.			
<b>Χρονικός Προγραμματισμός</b>				
Πράξη	Ημερομηνία Δημοσίευσης	Ημερομηνία Νομικής Δέσμευσης	Χρονική διάρκεια υλοποίησης	Ημερομηνία λήξης
Λ.2.2.9	2025	2025	5 έτη	2029
<b>Ενέργειες ωρίμανσης</b>				
Πράξη	Π/Υ Δ.Δ. πράξης	Αιτούμενος Π/Υ τεχνικών μελετών ωριμότητας/ υποέργο	Στάδιο εξέλιξης τεχνικών μελετών	Στάδιο εξέλιξης άλλων διοικητικών ενεργειών
Λ.2.2.9	600.000,00 €	-	Ολοκληρωμένες μελέτες.	-
Λ.2.2.9	600.000,00 €	-	Έγκριση μελετών - Έως 12/2024	-
Λ.2.2.9	600.000,00 €	-	Δημοπράτηση - Έως 03/2025	-

Πράξη 4.2.1	<b>Συντήρηση - βελτίωση και κατασκευή υποδομών στο γήπεδο Ανδραβίδας</b>
Ειδικός Στόχος	2
Περιγραφή	Το έργο αφορά στην συντήρηση, βελτίωση και κατασκευή υποδομών στο γήπεδο Ανδραβίδας. Περιλαμβάνει τον εξοπλισμό του γηπέδου, καθώς και την ασφάλειά του (περίφραξη, κοκ.).
Σκοπιμότητα	Στόχος είναι η ανάδειξη του πολιτιστικού αποθέματος της περιοχής, η ενίσχυση της κοινωνικής συνοχής μέσα από τον αθλητισμό, η διεύρυνση



	του τουριστικού προϊόντος και η προσέλκυση επιπλέον αριθμού επισκεπτών στην περιοχή παρέμβασης.			
Προϋπολογισμός	200.000,00 €			
Πρόγραμμα Χρηματοδότησης	ΕΠ "Περιβάλλον και Κλιματική Αλλαγή", ΕΠ "Δυτική Ελλάδα", Πράσινο Ταμείο, Πρόγραμμα για την ανάπτυξη των ΟΤΑ (Τρίτης 2.0), ΠΠΑ			
Ταμείο Χρηματοδότησης	ΕΤΠΑ			
Δικαιούχος	Δήμος Ανδραβίδας - Κυλλήνης			
Φορέας Λειτουργίας	Δήμος Ανδραβίδας - Κυλλήνης			
Ωφελούμενοι/ ομάδες στόχοι	Ωφελούμενοι είναι όλοι οι πολίτες κι επισκέπτες της περιοχής παρέμβασης.			
Σύνδεση με Επενδυτική Προτεραιότητα/ΕΣ και επιδιωκόμενα αποτελέσματα Προγράμματος	Η προτεινόμενη Πράξη βρίσκεται σε άμεση συνάφεια με την Προτεραιότητα 2 του ΕΠ «Δυτική Ελλάδα» 2021-27, και πιο συγκεκριμένα με τον ειδικό στόχο 2.ι αυτής. Σε σχέση με τα επιδιωκόμενα αποτελέσματα του ΕΠ, ακολουθεί τη στόχευση για προστασία του φυσικού περιβάλλοντος - αντιμετώπιση και προσαρμογή στην κλιματική αλλαγή.			
Σύνδεση με το Πρόγραμμα της Περιφέρειας	Η προτεινόμενη Πράξη βρίσκεται σε άμεση συνάφεια με την Προτεραιότητα 2 του ΕΠ «Δυτική Ελλάδα» 2021-27, και πιο συγκεκριμένα με τον ειδικό στόχο 2.ι αυτής. Αναμένεται να είναι σε άμεση συνάφεια και με το Επιχειρησιακό Πρόγραμμα της Περιφέρειας για τα έτη 2024-2028, όπου αναμένεται να δοθεί ιδιαίτερη έμφαση α) στην υλοποίηση πράξεων ολοκληρωμένου και βιώσιμου χαρακτήρα σε περιοχές πλην αστικών, β) στην προστασία του περιβάλλοντος.			
<b>Χρονικός Προγραμματισμός</b>				
Πράξη	Ημερομηνία Δημοσίευσης	Ημερομηνία Νομικής Δέσμευσης	Χρονική διάρκεια υλοποίησης	Ημερομηνία λήξης
Λ.4.2.1	2025	2025	4 έτη	2028
<b>Ενέργειες ωρίμανσης</b>				
Πράξη	Π/Υ Δ.Δ. πράξης	Αιτούμενος Π/Υ τεχνικών μελετών ωριμότητας/ υποέργο	Στάδιο εξέλιξης τεχνικών μελετών	Στάδιο εξέλιξης άλλων διοικητικών ενεργειών
Λ.4.2.1	200.000,00 €	-	Εκπόνηση μελετών – έως 12/2024	-
Λ.4.2.1	200.000,00 €	-	Έγκριση μελετών - Έως 01/2025	-
Λ.4.2.1	200.000,00 €	-	Δημοπράτηση - Έως 03/2025	-

Πράξη 4.2.2	<b>Συντήρηση - βελτίωση και κατασκευή υποδομών στο γήπεδο Κάστρου</b>
Ειδικός Στόχος	2
Περιγραφή	Το έργο αφορά στην συντήρηση, βελτίωση και κατασκευή υποδομών στο γήπεδο Κάστρου. Περιλαμβάνει τον εξοπλισμό του γηπέδου, καθώς και την ασφάλειά του (περίφραξη, κοκ.).
Σκοπιμότητα	Στόχος είναι η ανάδειξη του πολιτιστικού αποθέματος της περιοχής, η ενίσχυση της κοινωνικής συνοχής μέσα από τον αθλητισμό, η διεύρυνση του τουριστικού προϊόντος και η προσέλκυση επιπλέον αριθμού επισκεπτών στην περιοχή παρέμβασης.



Προϋπολογισμός	200.000,00 €			
Πρόγραμμα Χρηματοδότησης	ΕΠ "Περιβάλλον και Κλιματική Αλλαγή", ΕΠ "Δυτική Ελλάδα", Πράσινο Ταμείο, Πρόγραμμα για την ανάπτυξη των ΟΤΑ (Τρίτης 2.0), ΠΠΑ			
Ταμείο Χρηματοδότησης	ΕΤΠΑ			
Δικαιούχος	Δήμος Ανδραβίδας - Κυλλήνης			
Φορέας Λειτουργίας	Δήμος Ανδραβίδας - Κυλλήνης			
Ωφελούμενοι/ ομάδες στόχοι	Ωφελούμενοι είναι όλοι οι πολίτες κι επισκέπτες της περιοχής παρέμβασης.			
Σύνδεση με Επενδυτική Προτεραιότητα/ΕΣ και επιδιωκόμενα αποτελέσματα Προγράμματος	Η προτεινόμενη Πράξη βρίσκεται σε άμεση συνάφεια με την Προτεραιότητα 2 του ΕΠ «Δυτική Ελλάδα» 2021-27, και πιο συγκεκριμένα με τον ειδικό στόχο 2.ι αυτής. Σε σχέση με τα επιδιωκόμενα αποτελέσματα του ΕΠ, ακολουθεί τη στόχευση για προστασία του φυσικού περιβάλλοντος - αντιμετώπιση και προσαρμογή στην κλιματική αλλαγή.			
Σύνδεση με το Πρόγραμμα της Περιφέρειας	Η προτεινόμενη Πράξη βρίσκεται σε άμεση συνάφεια με την Προτεραιότητα 2 του ΕΠ «Δυτική Ελλάδα» 2021-27, και πιο συγκεκριμένα με τον ειδικό στόχο 2.ι αυτής. Αναμένεται να είναι σε άμεση συνάφεια και με το Επιχειρησιακό Πρόγραμμα της Περιφέρειας για τα έτη 2024-2028, όπου αναμένεται να δοθεί ιδιαίτερη έμφαση α) στην υλοποίηση πράξεων ολοκληρωμένου και βιώσιμου χαρακτήρα σε περιοχές πλην αστικών, β) στην προστασία του περιβάλλοντος.			
<b>Χρονικός Προγραμματισμός</b>				
Πράξη	Ημερομηνία Δημοσίευσης	Ημερομηνία Νομικής Δέσμευσης	Χρονική διάρκεια υλοποίησης	Ημερομηνία λήξης
Λ.4.2.2	2025	2025	4 έτη	2028
<b>Ενέργειες ωρίμανσης</b>				
Πράξη	Π/Υ Δ.Δ. πράξης	Αιτούμενος Π/Υ τεχνικών μελετών ωριμότητας/ υποέργο	Στάδιο εξέλιξης τεχνικών μελετών	Στάδιο εξέλιξης άλλων διοικητικών ενεργειών
Λ.4.2.2	200.000,00 €	-	Εκπόνηση μελετών – έως 12/2024	-
Λ.4.2.2	200.000,00 €	-	Έγκριση μελετών - Έως 01/2025	-
Λ.4.2.2	200.000,00 €	-	Δημοπράτηση - Έως 03/2025	-

Πράξη 4.2.3	<b>Κατασκευή δικτύου ποδηλατοδρόμων εντός του δημόσιου δάσους Θινών Βαρθολομιού του Δήμου Πηνειού</b>
Ειδικός Στόχος	2
Περιγραφή	Στο πλαίσιο του έργου θα υλοποιηθούν εργασίες για την κατασκευή δικτύου ποδηλατοδρόμων εντός του δημόσιου δάσους Θινών Βαρθολομιού του Δήμου Πηνειού.
Σκοπιμότητα	Στόχος του έργου είναι η προώθηση των βιώσιμων μετακινήσεων και η δημιουργία ενός χώρου για τους φίλους της ποδηλασίας στη φύση. Επιπλέον, ενθαρρύνεται η βιώσιμη κινητικότητα και αναβαθμίζεται η εικόνα και η προσβασιμότητα της περιοχής παρέμβασης συνολικά.
Προϋπολογισμός	960.000,00 €



Πρόγραμμα Χρηματοδότησης	ΕΠ "Περιβάλλον και Κλιματική Αλλαγή", ΕΠ "Δυτική Ελλάδα", Πράσινο Ταμείο, Πρόγραμμα για την ανάπτυξη των ΟΤΑ (Τρίτης 2.0), ΠΠΑ			
Ταμείο Χρηματοδότησης	ΕΤΠΑ			
Δικαιούχος	Δήμος Πηνειού			
Φορέας Λειτουργίας	Δήμος Πηνειού			
Ωφελούμενοι/ ομάδες στόχοι	Ωφελούμενοι είναι όλοι οι πολίτες κι επισκέπτες της περιοχής παρέμβασης.			
Σύνδεση με Επενδυτική Προτεραιότητα/ΕΣ και επιδιωκόμενα αποτελέσματα Προγράμματος	Η προτεινόμενη Πράξη βρίσκεται σε άμεση συνάφεια με την Προτεραιότητα 2 του ΕΠ «Δυτική Ελλάδα» 2021-27, και πιο συγκεκριμένα με τον ειδικό στόχο 2.ι αυτής. Σε σχέση με τα επιδιωκόμενα αποτελέσματα του ΕΠ, ακολουθεί τη στόχευση για προστασία του φυσικού περιβάλλοντος - αντιμετώπιση και προσαρμογή στην κλιματική αλλαγή.			
Σύνδεση με το Πρόγραμμα της Περιφέρειας	Η προτεινόμενη Πράξη βρίσκεται σε άμεση συνάφεια με την Προτεραιότητα 2 του ΕΠ «Δυτική Ελλάδα» 2021-27, και πιο συγκεκριμένα με τον ειδικό στόχο 2.ι αυτής. Αναμένεται να είναι σε άμεση συνάφεια και με το Επιχειρησιακό Πρόγραμμα της Περιφέρειας για τα έτη 2024-2028, όπου αναμένεται να δοθεί ιδιαίτερη έμφαση α) στην υλοποίηση πράξεων ολοκληρωμένου και βιώσιμου χαρακτήρα σε περιοχές πλην αστικών, β) στην προστασία του περιβάλλοντος.			
<b>Χρονικός Προγραμματισμός</b>				
Πράξη	Ημερομηνία Δημοσίευσης	Ημερομηνία Νομικής Δέσμευσης	Χρονική διάρκεια υλοποίησης	Ημερομηνία λήξης
Λ.4.2.3	2025	2025	5 έτη	2029
<b>Ενέργειες ωρίμανσης</b>				
Πράξη	Π/Υ Δ.Δ. πράξης	Αιτούμενος Π/Υ τεχνικών μελετών ωριμότητας/ υποέργο	Στάδιο εξέλιξης τεχνικών μελετών	Στάδιο εξέλιξης άλλων διοικητικών ενεργειών
Λ.4.2.3	960.000,00 €	-	Επικαιροποίηση μελετών – έως 12/2024	-
Λ.4.2.3	960.000,00 €	-	Έγκριση μελετών - Έως 01/2025	-
Λ.4.2.3	960.000,00 €	-	Δημοπράτηση - Έως 03/2025	-

Πράξη 4.2.4	<b>Δημιουργία εθνικού δικτύου μονοπατιών και πεζοπορίας</b>
Ειδικός Στόχος	2
Περιγραφή	Το έργο αφορά σε εργασίες για την οριοθέτηση, σήμανση και ανάδειξη μονοπατιών που εντάσσονται στο εθνικό δίκτυο μονοπατιών. Θα αξιοποιηθούν φυσικά ή/και περιβαλλοντικά φιλικά υλικά.
Σκοπιμότητα	Στόχος του έργου είναι η αναβάθμιση της εικόνας και της ελκυστικότητας της περιοχής παρέμβασης, ο εμπλουτισμός του τουριστικού προϊόντος, καθώς και η προσέλκυση επισκεπτών που προτιμούν τον φυσιολατρικό και περιπατητικό/πεζοπορικό τουρισμό.
Προϋπολογισμός	1.000.000,00 €



Πρόγραμμα Χρηματοδότησης	ΕΠ "Περιβάλλον και Κλιματική Αλλαγή", ΕΠ "Δυτική Ελλάδα", Πράσινο Ταμείο, Εθνικό Δίκτυο Μονοπατιών, Πρόγραμμα για την ανάπτυξη των ΟΤΑ (Τρίτης 2.0), ΠΠΑ			
Ταμείο Χρηματοδότησης	ΕΤΠΑ			
Δικαιούχος	Δήμος Πηνειού			
Φορέας Λειτουργίας	Δήμος Πηνειού			
Ωφελοόμενοι/ ομάδες στόχοι	Ωφελοόμενοι είναι όλοι οι πολίτες κι επισκέπτες της περιοχής παρέμβασης.			
Σύνδεση με Επενδυτική Προτεραιότητα/ΕΣ και επιδιωκόμενα αποτελέσματα Προγράμματος	Η προτεινόμενη Πράξη βρίσκεται σε άμεση συνάφεια με την Προτεραιότητα 2 του ΕΠ «Δυτική Ελλάδα» 2021-27, και πιο συγκεκριμένα με τον ειδικό στόχο 2.ι αυτής. Σε σχέση με τα επιδιωκόμενα αποτελέσματα του ΕΠ, ακολουθεί τη στόχευση για προστασία του φυσικού περιβάλλοντος - αντιμετώπιση και προσαρμογή στην κλιματική αλλαγή.			
Σύνδεση με το Πρόγραμμα της Περιφέρειας	Η προτεινόμενη Πράξη βρίσκεται σε άμεση συνάφεια με την Προτεραιότητα 2 του ΕΠ «Δυτική Ελλάδα» 2021-27, και πιο συγκεκριμένα με τον ειδικό στόχο 2.ι αυτής. Αναμένεται να είναι σε άμεση συνάφεια και με το Επιχειρησιακό Πρόγραμμα της Περιφέρειας για τα έτη 2024-2028, όπου αναμένεται να δοθεί ιδιαίτερη έμφαση α) στην υλοποίηση πράξεων ολοκληρωμένου και βιώσιμου χαρακτήρα σε περιοχές πλην αστικών, β) στην προστασία του περιβάλλοντος.			
<b>Χρονικός Προγραμματισμός</b>				
Πράξη	Ημερομηνία Δημοσίευσης	Ημερομηνία Νομικής Δέσμευσης	Χρονική διάρκεια υλοποίησης	Ημερομηνία λήξης
Λ.4.2.4	2025	2025	5 έτη	2029
<b>Ενέργειες ωρίμανσης</b>				
Πράξη	Π/Υ Δ.Δ. πράξης	Αιτούμενος Π/Υ τεχνικών μελετών ωριμότητας/ υποέργο	Στάδιο εξέλιξης τεχνικών μελετών	Στάδιο εξέλιξης άλλων διοικητικών ενεργειών
Λ.4.2.4	1.000.000,00 €	-	Ολοκληρωμένες μελέτες.	-
Λ.4.2.4	1.000.000,00 €	-	Έγκριση μελετών - Έως 01/2025	-
Λ.4.2.4	1.000.000,00 €	-	Δημοπράτηση - Έως 03/2025	-

### Ειδικός Στόχος 3

Πράξη 3.3.1	<b>Δημιουργία ιππικού κέντρου Δ. Πηνειού</b>
Ειδικός Στόχος	3
Περιγραφή	Το έργο αφορά σε δημιουργία κατάλληλων κτιριακών εγκαταστάσεων για την άρτια οργάνωση και λειτουργία ενός ιππικού κέντρου.
Σκοπιμότητα	Το έργο θα συμβάλει στον εμπλουτισμό, εκσυγχρονισμό και ανάδειξη του πολιτιστικού και φυσικού αποθέματος της περιοχής παρέμβασης, εμπλουτίζοντας το τουριστικό προϊόν και συμβάλλοντας στη βελτίωση της εμπειρίας των επισκεπτών της περιοχής.
Προϋπολογισμός	5.000.000,00 €



Πρόγραμμα Χρηματοδότησης	ΕΠ "Ανταγωνιστικότητα", ΕΠ "Δυτική Ελλάδα", COSME			
Ταμείο Χρηματοδότησης	ΕΤΠΑ			
Δικαιούχος	Δήμος Πηνειού			
Φορέας Λειτουργίας	Δήμος Πηνειού			
Ωφελούμενοι/ ομάδες στόχοι	Ωφελούμενοι είναι όλοι οι κάτοικοι και επισκέπτες της περιοχής παρέμβασης. Αναμένεται επίσης να ωφεληθεί η επιχειρηματικότητα, μέσα από την προσέλκυση αθλητών και εκτροφέων ιππασίας.			
Σύνδεση με Επενδυτική Προτεραιότητα/ΕΣ και επιδιωκόμενα αποτελέσματα Προγράμματος	Η προτεινόμενη Πράξη βρίσκεται σε άμεση συνάφεια με την Προτεραιότητα 1 του ΕΠ «Δυτική Ελλάδα» 2021-27, και πιο συγκεκριμένα με τον ειδικό στόχο 1.iii αυτής. Σε σχέση με τα επιδιωκόμενα αποτελέσματα του ΕΠ, ακολουθεί τη στόχευση για ενίσχυση της βιώσιμης ανάπτυξης και της ανταγωνιστικότητας των ΜΜΕ και δημιουργία θέσεων εργασίας στις ΜΜΕ, μεταξύ άλλων μέσω παραγωγικών επενδύσεων			
Σύνδεση με το Πρόγραμμα της Περιφέρειας	Η προτεινόμενη Πράξη βρίσκεται σε άμεση συνάφεια με την Προτεραιότητα 1 του ΕΠ «Δυτική Ελλάδα» 2021-27, και πιο συγκεκριμένα με τον ειδικό στόχο 1.iii αυτής. Αναμένεται να είναι σε άμεση συνάφεια και με το Επιχειρησιακό Πρόγραμμα της Περιφέρειας για τα έτη 2024-2028, όπου αναμένεται να δοθεί ιδιαίτερη έμφαση στην υλοποίηση πράξεων ολοκληρωμένου και βιώσιμου χαρακτήρα που σχετίζονται με τις επενδύσεις και την επιχειρηματικότητα.			
<b>Χρονικός Προγραμματισμός</b>				
Πράξη	Ημερομηνία Δημοσίευσης	Ημερομηνία Νομικής Δέσμευσης	Χρονική διάρκεια υλοποίησης	Ημερομηνία λήξης
Λ.3.3.1	2026	2026	4 έτη	2029
<b>Ενέργειες ωρίμανσης</b>				
Πράξη	Π/Υ Δ.Δ. πράξης	Αιτούμενος Π/Υ τεχνικών μελετών ωριμότητας/ υποέργο	Στάδιο εξέλιξης τεχνικών μελετών	Στάδιο εξέλιξης άλλων διοικητικών ενεργειών
Λ.3.3.1	5.000.000,00 €	-	Εκπόνηση μελετών – έως 12/2024	-
Λ.3.3.1	5.000.000,00 €	-	Έγκριση μελετών - Έως 01/2025	-
Λ.3.3.1	5.000.000,00 €	-	Δημοπράτηση - Έως 03/2025	-

## Ειδικός Στόχος 5

Πράξη 1.5.1	<b>Υδροδότηση Δ.Ε. Λαρίσου από το Φράγμα Πηνειού</b>
Ειδικός Στόχος	5
Περιγραφή	Η υδροδότηση από το φράγμα Πηνειού είναι μια ρεαλιστική, βιώσιμη και μακροπρόθεσμη λύση, η οποία έχει ήδη υιοθετηθεί από το Δήμο Αμαλιάδας και λοιπούς δήμους της Βόρειας Ηλείας, έχει αδειοδοτηθεί και τα σχετικά έργα κατασκευάζονται.



Η λύση αυτή εξασφαλίζει πλήρης κάλυψη των σημερινών και μελλοντικών αναγκών ύδρευσης, αλλά και εφεδρεία του συστήματος σε φτωχά υδρολογικά έτη από υφιστάμενες γεωτρήσεις.

Επιπλέον, δε επιφέρει καμία ουσιαστική μεταβολή στο υφιστάμενο σύστημα άρδευσης από το φράγμα, ούτε και στο σκοπό για τον οποίο αυτό κατασκευάστηκε.

Το φράγμα κατασκευάστηκε σύμφωνα με τον εξής σχεδιασμό:

- Ωφέλιμος όγκος ταμιευτήρα: 365 εκατομμύρια μ3
- Συνολική εκτιμώμενη διαθέσιμη απόληψη ετησίως: 240 εκατομμύρια μ3
- Πρόβλεψη για Ύδρευση, τουριστικές και λοιπές χρήσεις: 25 εκατομμύρια μ3
- Άρδευση : 215 εκατομμύρια μ3

Η απόληψη περίπου 1 εκατ. μ3 για την ύδρευση της Δ.Ε. Λαρίσου αποτελεί ποσοστό:

- $1/370=0,27\%$  του ωφέλιμου όγκου του ταμιευτήρα
- $1/240=0,4\%$  του εκτιμώμενου απολήψιμου όγκου του ταμιευτήρα
- από  $1/50= 2\%$  έως  $1/195= 0,5\%$  του πλεονάσματος.
- $1/13,6=7\%$  του αρδευτικού δικαιώματος του Δήμου.

Σημειώνεται ότι ο Ταμιευτήρας συγκεντρώνει τα επιφανειακά νερά λεκάνης απορροής περίπου 700 km<sup>2</sup>, της οποίας το 40% ευρίσκεται εντός των ορίων του Ν. Αχαΐας.

Πρόκειται για ένα έργο που έρχεται να δώσει οριστικές λύσεις στα προβλήματα που αντιμετωπίζουν οι κάτοικοι, οι επισκέπτες και οι επιχειρήσεις της ευρύτερης περιοχής, και θα συμβάλει αποτελεσματικά στην βελτίωση της ποιότητας ζωής και της διαχείρισης του νερού, και στην ενίσχυση του τουριστικού προϊόντος του Δήμου Δυτικής Αχαΐας.

Το έργο αποτελείται από τα εξής υποέργα:

1. Έργο Υδροληψίας από την Τεχνητή Λίμνη Πηνείου και Αγωγός Προσαγωγής μήκους 600 μ.,
2. Αντλιοστάσιο Κατάθλιψης Α1
3. Καταθλιπτικός Αγωγός Μεταφοράς προς Διυλιστήριο Επεξεργασίας Νερού μήκους 12.400 μ.,
4. Κεντρικός Αγωγός Μεταφοράς (Κ.Α.Μ.) και κλάδοι αυτού, συνολικού μήκους 43.849 μ.,
5. Δύο Αντλιοστάσια Ανύψωσης Α2 και Α3 και αντίστοιχοι Καταθλιπτικοί Αγωγοί μήκους 5.000 μ.
6. Έργα σύνδεσης, συντήρησης και αναβάθμισης Δεξαμενών και Υδατόπυργων

Κατασκευή νέου υδατόπυργου στον οικισμό Λάππα, επαρκούς ωφέλιμου όγκου που θα καλύπτει τις ανάγκες του οικισμού για την περίοδο αιχμής 40ετίας (2063) και θα παρέχει επαρκές ύψος ώστε να εξασφαλίζεται επαρκής πίεσης. Σημειώνεται ότι το εσωτερικό δίκτυο του οικισμού αντικαταστάθηκε πρόσφατα με νέο δίκτυο 3ης γενιάς, πλήρως εξοπλισμένο με όλα τα απαιτούμενα όργανα ρύθμισης και ελέγχου, και παρουσιάζει μηδενικές διαρροές. Ο οικισμός του Λάππα είναι ένας σημαντικός οικισμός του Δήμου Δυτικής Αχαΐας και ο πλησιέστερος μεγάλος οικισμός στην δημοφιλή παραλία της Καλογριάς.

Σκοπιμότητα

Ο σχεδιασμός του Φράγματος Πηνείου καλύπτει όλους τους οικισμούς πλην αυτών του πρώην «Καποδιστριακού» Δήμου Λαρισσού, που σήμερα αποτελεί τη Δημοτική Ενότητα Λαρίσου του «Καλλικρατικού» Δήμου Δυτικής Αχαΐας.





	<p>Η Δ.Ε. Λαρίσου είναι η μεγαλύτερη του Δήμου Δυτικής Αχαΐας με μεγάλη αναπτυξιακή δυναμική, αφού, ανάμεσα σε άλλα (ημιορεινή ενδοχώρα με οικοτουριστικά χαρακτηριστικά, κάμπο όπου παράγονται τοπικά προϊόντα, κλπ.), περιλαμβάνει τις δημοφιλείς παραλίες της Καλογοριάς και της Λακκόπετρας, με σημαντική συγκέντρωση ξενοδοχειακών μονάδων, καθώς και το Αεροδρόμιο του Αράξου.</p> <p>Η υδροδότηση της Δ.Ε. Λαρίσου σήμερα πραγματοποιείται με τροφοδοσία αποκλειστικά από υδρογεωτρήσεις και χαρακτηρίζονται από πολυδιάσπαση όσον αφορά τις υδροληψίες, δεξαμενές, δίκτυα και λοιπά έργα υποδομής. Το νερό που χρησιμοποιείται είναι ποσοτικά ελλιπές και ποιοτικά υποβαθμισμένο.</p> <p>Η κατάσταση των υδατικών πόρων στη Δ.Ε. Λαρίσου συνοψίζεται στα κατωτέρω:</p> <ul style="list-style-type: none"><li>• Δεν υπάρχουν πηγαία ύδατα.</li><li>• Κατά τη θερινή περίοδο δεν υπάρχουν επιφανειακά ύδατα.</li><li>• Οι υδρογεωλογικές συνθήκες στο σύνολο της έκτασης του Δήμου δεν επιτρέπουν την ανάπτυξη ικανοποιητικής υπόγειας υδροφορίας.</li><li>• Γίνεται υπερεκμετάλλευση και υπεράντληση του φτωχού υπόγειου υδροφορέα με αποτέλεσμα τη σταδιακή εξάντλησή του.</li><li>• Οι γεωτρήσεις παρουσιάζουν μικρό χρόνο ζωής</li><li>• Η ποιότητα των υπογείων νερών κατά περιοχές είναι υποβαθμισμένη χημικά και μικροβιολογικά από διάφορες δραστηριότητες και κυρίως από υπερβολική χρήση αγροχημικών (φυτοφαρμάκων).</li><li>• Παρατηρείται συνεχής ταπείνωση του υπόγειου υδροφορέα με αποτέλεσμα την εμφάνιση διαφόρων μετάλλων (μαγγάνιο, σίδηρος, νάτριο κλπ) που καθιστούν το νερό ακατάλληλο για ύδρευση.</li></ul> <p>Αποτέλεσμα της όλης κατάστασης είναι η διαρκής προσπάθεια του Δήμου για εξασφάλιση νέων υδροληψιών ύδρευσης με συνεχή ανόρυξη νέων γεωτρήσεων, οι οποίες ταχύτατα καθιστούνται ακατάλληλες. Η υδροδότηση από το φράγμα Πηνείου είναι μια ρεαλιστική, βιώσιμη και μακροπρόθεσμη λύση, η οποία έχει ήδη υιοθετηθεί από το Δήμο Αμαλιάδας και λοιπούς δήμους της Βόρειας Ηλείας, έχει αδειοδοτηθεί και τα σχετικά έργα κατασκευάζονται.</p>
Προϋπολογισμός	15.280.000,00 €
Πρόγραμμα Χρηματοδότησης	ΕΠ "Περιβάλλον και Κλιματική Αλλαγή", ΕΠ "Δυτική Ελλάδα", Πράσινο Ταμείο, Πρόγραμμα για την ανάπτυξη των ΟΤΑ (Τρίτης 2.0), ΠΠΑ
Ταμείο Χρηματοδότησης	ΕΤΠΑ
Δικαιούχος	Δήμος Δυτ. Αχαΐας
Φορέας Λειτουργίας	Δήμος Δυτ. Αχαΐας
Ωφελούμενοι/ ομάδες στόχοι	Ωφελούμενοι είναι όλοι οι πολίτες κι επισκέπτες της περιοχής παρέμβασης.
Σύνδεση με Επενδυτική Προτεραιότητα/ΕΣ και επιδιωκόμενα αποτελέσματα Προγράμματος	Η προτεινόμενη Πράξη βρίσκεται σε άμεση συνάφεια με την Προτεραιότητα 5 του ΕΠ «Περιβάλλον και Κλιματική Αλλαγή» 2021-27. Σε σχέση με τα επιδιωκόμενα αποτελέσματα του ΕΠ, ακολουθεί τη στόχευση για διαχείριση αστικών λυμάτων και υδατικών πόρων.





Σύνδεση με το Πρόγραμμα της Περιφέρειας		Η προτεινόμενη Πράξη βρίσκεται σε άμεση συνάφεια με την Προτεραιότητα 5 του ΕΠ «Περιβάλλον και Κλιματική Αλλαγή» 2021-27. Αναμένεται να είναι σε άμεση συνάφεια και με το Επιχειρησιακό Πρόγραμμα της Περιφέρειας για τα έτη 2024-2028, όπου αναμένεται να δοθεί ιδιαίτερη έμφαση στην υλοποίηση πράξεων ολοκληρωμένου και βιώσιμου χαρακτήρα που σχετίζονται με την ανάπτυξη υποδομών και τη διαχείριση φυσικών πόρων.		
<b>Χρονικός Προγραμματισμός</b>				
Πράξη	Ημερομηνία Δημοσίευσης	Ημερομηνία Νομικής Δέσμευσης	Χρονική διάρκεια υλοποίησης	Ημερομηνία λήξης
Λ.1.5.1	2025	2025	4 έτη	2028
<b>Ενέργειες ωρίμανσης</b>				
Πράξη	Π/Υ Δ.Δ. πράξης	Αιτούμενος Π/Υ τεχνικών μελετών ωριμότητας/ υποέργο	Στάδιο εξέλιξης τεχνικών μελετών	Στάδιο εξέλιξης άλλων διοικητικών ενεργειών
Λ.1.5.1	15.280.000,00 €	-	Ολοκληρωμένες μελέτες.	-
Λ.1.5.1	15.280.000,00 €	-	Ολοκληρωμένες εγκρίσεις.	-
Λ.1.5.1	15.280.000,00 €	-	Δημοπράτηση - Έως 06/2025	-

Πράξη 1.5.2	<b>Αποκατάσταση - Εκσυγχρονισμός Βιολογικού Καθαρισμού Κάτω Αχαΐας</b>
Ειδικός Στόχος	5
Περιγραφή	Το έργο αφορά στην υλοποίηση εργασιών για την αποκατάσταση και εκσυγχρονισμό του βιολογικού καθαρισμού Κάτω Αχαΐας.
Σκοπιμότητα	Σκοπός του έργου είναι η συντήρηση και αναβάθμιση των υποδομών επεξεργασίας λυμάτων στην περιοχή παρέμβασης, συμβάλλοντας έτσι στην άρση περιβαλλοντικών κινδύνων και στην ασφαλή διαχείριση λυμάτων.
Προϋπολογισμός	800.000,00 €
Πρόγραμμα Χρηματοδότησης	ΕΠ "Περιβάλλον και Κλιματική Αλλαγή", ΕΠ "Δυτική Ελλάδα", Πράσινο Ταμείο, Πρόγραμμα για την ανάπτυξη των ΟΤΑ (Τρίτης 2.0), ΠΠΑ
Ταμείο Χρηματοδότησης	ΕΤΠΑ
Δικαιούχος	Δήμος Δυτ. Αχαΐας
Φορέας Λειτουργίας	Δήμος Δυτ. Αχαΐας
Ωφελούμενοι/ ομάδες στόχοι	Ωφελούμενοι είναι όλοι οι πολίτες κι επισκέπτες της περιοχής παρέμβασης.
Σύνδεση με Επενδυτική Προτεραιότητα/ΕΣ και επιδιωκόμενα αποτελέσματα Προγράμματος	Η προτεινόμενη Πράξη βρίσκεται σε άμεση συνάφεια με την Προτεραιότητα 5 του ΕΠ «Περιβάλλον και Κλιματική Αλλαγή» 2021-27. Σε σχέση με τα επιδιωκόμενα αποτελέσματα του ΕΠ, ακολουθεί τη στόχευση για διαχείριση αστικών λυμάτων και υδατικών πόρων.
Σύνδεση με το Πρόγραμμα της Περιφέρειας	Η προτεινόμενη Πράξη βρίσκεται σε άμεση συνάφεια με την Προτεραιότητα 5 του ΕΠ «Περιβάλλον και Κλιματική Αλλαγή» 2021-27. Αναμένεται να είναι σε άμεση συνάφεια και με το Επιχειρησιακό Πρόγραμμα της Περιφέρειας για τα έτη 2024-2028, όπου αναμένεται να



δοθεί ιδιαίτερη έμφαση στην υλοποίηση πράξεων ολοκληρωμένου και βιώσιμου χαρακτήρα που σχετίζονται με την ανάπτυξη υποδομών και τη διαχείριση φυσικών πόρων.				
<b>Χρονικός Προγραμματισμός</b>				
Πράξη	Ημερομηνία Δημοσίευσης	Ημερομηνία Νομικής Δέσμευσης	Χρονική διάρκεια υλοποίησης	Ημερομηνία λήξης
Λ.1.5.2	2026	2026	4 έτη	2029
<b>Ενέργειες ωρίμανσης</b>				
Πράξη	Π/Υ Δ.Δ. πράξης	Αιτούμενος Π/Υ τεχνικών μελετών ωριμότητας/ υποέργο	Στάδιο εξέλιξης τεχνικών μελετών	Στάδιο εξέλιξης άλλων διοικητικών ενεργειών
Λ.1.5.2	800.000,00 €	-	Επικαιροποίηση μελετών – έως 12/2025	-
Λ.1.5.2	800.000,00 €	-	Έγκριση μελετών - Έως 01/2026	-
Λ.1.5.2	800.000,00 €	-	Δημοπράτηση - Έως 05/2026	-

<b>Πράξη 1.5.3</b>	<b>Επέκταση - βελτίωση δικτύου ύδρευσης Λεχαινών</b>
Ειδικός Στόχος	5
Περιγραφή	Το έργο αφορά στην υλοποίηση εργασιών για την επέκταση και συντήρηση του δικτύου ύδρευσης στα Λεχαινά.
Σκοπιμότητα	Στόχος του έργου είναι η βελτίωση της ποιότητας και της διαθεσιμότητας ύδρευσης στην περιοχή παρέμβασης, η μείωση της συχνότητας εμφάνισης βλαβών και η άνοδος του επιπέδου ικανοποίησης των πολιτών και επισκεπτών από την ποιότητα του δικτύου ύδρευσης.
Προϋπολογισμός	1.500.000,00 €
Πρόγραμμα Χρηματοδότησης	ΕΠ "Περιβάλλον και Κλιματική Αλλαγή", ΕΠ "Δυτική Ελλάδα", Πράσινο Ταμείο, Πρόγραμμα για την ανάπτυξη των ΟΤΑ (Τρίτης 2.0), ΠΠΑ
Ταμείο Χρηματοδότησης	ΕΤΠΑ
Δικαιούχος	Δήμος Ανδραβίδας - Κυλλήνης
Φορέας Λειτουργίας	Δήμος Ανδραβίδας - Κυλλήνης
Ωφελούμενοι/ ομάδες στόχοι	Ωφελούμενοι είναι όλοι οι πολίτες κι επισκέπτες της περιοχής παρέμβασης.
Σύνδεση με Επενδυτική Προτεραιότητα/ΕΣ και επιδιωκόμενα αποτελέσματα Προγράμματος	Η προτεινόμενη Πράξη βρίσκεται σε άμεση συνάφεια με την Προτεραιότητα 5 του ΕΠ «Περιβάλλον και Κλιματική Αλλαγή» 2021-27. Σε σχέση με τα επιδιωκόμενα αποτελέσματα του ΕΠ, ακολουθεί τη στόχευση για διαχείριση αστικών λυμάτων και υδατικών πόρων.
Σύνδεση με το Πρόγραμμα της Περιφέρειας	Η προτεινόμενη Πράξη βρίσκεται σε άμεση συνάφεια με την Προτεραιότητα 5 του ΕΠ «Περιβάλλον και Κλιματική Αλλαγή» 2021-27. Αναμένεται να είναι σε άμεση συνάφεια και με το Επιχειρησιακό Πρόγραμμα της Περιφέρειας για τα έτη 2024-2028, όπου αναμένεται να δοθεί ιδιαίτερη έμφαση στην υλοποίηση πράξεων ολοκληρωμένου και βιώσιμου χαρακτήρα που σχετίζονται με την ανάπτυξη υποδομών και τη διαχείριση φυσικών πόρων.
<b>Χρονικός Προγραμματισμός</b>	





Πράξη	Ημερομηνία Δημοσίευσης	Ημερομηνία Νομικής Δέσμευσης	Χρονική διάρκεια υλοποίησης	Ημερομηνία λήξης
Λ.1.5.3	2025	2025	5 έτη	2029
<b>Ενέργειες ωρίμανσης</b>				
Πράξη	Π/Υ Δ.Δ. πράξης	Αιτούμενος Π/Υ τεχνικών μελετών ωριμότητας/ υποέργο	Στάδιο εξέλιξης τεχνικών μελετών	Στάδιο εξέλιξης άλλων διοικητικών ενεργειών
Λ.1.5.3	1.500.000,00 €	-	Επικαιροποίηση μελετών – έως 12/2024	-
Λ.1.5.3	1.500.000,00 €	-	Έγκριση μελετών - Έως 01/2025	-
Λ.1.5.3	1.500.000,00 €	-	Δημοπράτηση - Έως 05/2025	-

Πράξη 1.5.4	<b>Βιολογικός καθαρισμός Κυλλήνης - Κάτω Παναγιάς - Μιμόζας</b>			
Ειδικός Στόχος	5			
Περιγραφή	Το έργο αφορά στην κατασκευή βιολογικού καθαρισμού που θα εξυπηρετεί τις περιοχές Κυλλήνης, Κάτω Παναγιάς και Μιμόζας.			
Σκοπιμότητα	Σκοπός του έργου είναι η επέκταση του δικτύου και των υποδομών επεξεργασίας λυμάτων στην περιοχή παρέμβασης, συμβάλλοντας έτσι στην άρση περιβαλλοντικών κινδύνων και στην ασφαλή διαχείριση λυμάτων.			
Προϋπολογισμός	7.500.000,00 €			
Πρόγραμμα Χρηματοδότησης	ΕΠ "Περιβάλλον και Κλιματική Αλλαγή", ΕΠ "Δυτική Ελλάδα", Πράσινο Ταμείο, Πρόγραμμα για την ανάπτυξη των ΟΤΑ (Τρίτης 2.0), ΠΠΑ			
Ταμείο Χρηματοδότησης	ΕΤΠΑ			
Δικαιούχος	Δήμος Ανδραβίδας - Κυλλήνης			
Φορέας Λειτουργίας	Δήμος Ανδραβίδας - Κυλλήνης			
Ωφελούμενοι/ ομάδες στόχοι	Ωφελούμενοι είναι όλοι οι πολίτες κι επισκέπτες της περιοχής παρέμβασης.			
Σύνδεση με Επενδυτική Προτεραιότητα/ΕΣ και επιδιωκόμενα αποτελέσματα Προγράμματος	Η προτεινόμενη Πράξη βρίσκεται σε άμεση συνάφεια με την Προτεραιότητα 5 του ΕΠ «Περιβάλλον και Κλιματική Αλλαγή» 2021-27. Σε σχέση με τα επιδιωκόμενα αποτελέσματα του ΕΠ, ακολουθεί τη στόχευση για διαχείριση αστικών λυμάτων και υδατικών πόρων.			
Σύνδεση με το Πρόγραμμα της Περιφέρειας	Η προτεινόμενη Πράξη βρίσκεται σε άμεση συνάφεια με την Προτεραιότητα 5 του ΕΠ «Περιβάλλον και Κλιματική Αλλαγή» 2021-27. Αναμένεται να είναι σε άμεση συνάφεια και με το Επιχειρησιακό Πρόγραμμα της Περιφέρειας για τα έτη 2024-2028, όπου αναμένεται να δοθεί ιδιαίτερη έμφαση στην υλοποίηση πράξεων ολοκληρωμένου και βιώσιμου χαρακτήρα που σχετίζονται με την ανάπτυξη υποδομών και τη διαχείριση φυσικών πόρων.			
<b>Χρονικός Προγραμματισμός</b>				
Πράξη	Ημερομηνία Δημοσίευσης	Ημερομηνία Νομικής Δέσμευσης	Χρονική διάρκεια υλοποίησης	Ημερομηνία λήξης
Λ.1.5.4	2025	2025	4 έτη	2028





Ενέργειες ωρίμανσης				
Πράξη	Π/Υ Δ.Δ. πράξης	Αιτούμενος Π/Υ τεχνικών μελετών ωριμότητας/ υποέργο	Στάδιο εξέλιξης τεχνικών μελετών	Στάδιο εξέλιξης άλλων διοικητικών ενεργειών
Λ.1.5.4	7.500.000,00 €	-	Ολοκληρωμένες μελέτες.	-
Λ.1.5.4	7.500.000,00 €	-	Έγκριση μελετών - Έως 01/2025	-
Λ.1.5.4	7.500.000,00 €	-	Δημοπράτηση - Έως 05/2025	-

Πράξη 1.5.5	<b>Αντιπλημμυρικά έργα Δ. Πηνειού</b>
Ειδικός Στόχος	5
Περιγραφή	Η προτεινόμενη πράξη αφορά σε υλοποίηση αντιπλημμυρικών έργων στην περιοχή του Δήμου Πηνειού.
Σκοπιμότητα	Στόχος του έργου είναι η θωράκιση της περιοχής έναντι πλημμυρικών φαινομένων, δεδομένων των επιδεινούμενων συνεπειών της κλιματικής αλλαγής.
Προϋπολογισμός	1.800.000,00 €
Πρόγραμμα Χρηματοδότησης	ΕΠ "Περιβάλλον και Κλιματική Αλλαγή", ΕΠ "Δυτική Ελλάδα", Πράσινο Ταμείο, Πρόγραμμα για την ανάπτυξη των ΟΤΑ (Τρίτης 2.0), ΠΠΑ
Ταμείο Χρηματοδότησης	ΕΤΠΑ
Δικαιούχος	Δήμος Πηνειού
Φορέας Λειτουργίας	Δήμος Πηνειού
Ωφελούμενοι/ ομάδες στόχοι	Ωφελούμενοι είναι όλοι οι πολίτες κι επισκέπτες της περιοχής παρέμβασης.
Σύνδεση με Επενδυτική Προτεραιότητα/ΕΣ και επιδιωκόμενα αποτελέσματα Προγράμματος	Η προτεινόμενη Πράξη βρίσκεται σε άμεση συνάφεια με την Προτεραιότητα 2 του ΕΠ «Περιβάλλον και Κλιματική Αλλαγή» 2021-27. Σε σχέση με τα επιδιωκόμενα αποτελέσματα του ΕΠ, ακολουθεί τη στόχευση για προσαρμογή στην Κλιματική Αλλαγή.
Σύνδεση με το Πρόγραμμα της Περιφέρειας	Η προτεινόμενη Πράξη βρίσκεται σε άμεση συνάφεια με την Προτεραιότητα 2 του ΕΠ «Περιβάλλον και Κλιματική Αλλαγή» 2021-27. Αναμένεται να είναι σε άμεση συνάφεια και με το Επιχειρησιακό Πρόγραμμα της Περιφέρειας για τα έτη 2024-2028, όπου αναμένεται να δοθεί ιδιαίτερη έμφαση στην υλοποίηση πράξεων ολοκληρωμένου και βιώσιμου χαρακτήρα που σχετίζονται με την ανάπτυξη υποδομών και την προσαρμογή στην Κλιματική Αλλαγή.

#### Χρονικός Προγραμματισμός

Πράξη	Ημερομηνία Δημοσίευσης	Ημερομηνία Νομικής Δέσμευσης	Χρονική διάρκεια υλοποίησης	Ημερομηνία λήξης
Λ.1.5.5	2025	2025	5 έτη	2029

#### Ενέργειες ωρίμανσης

Πράξη	Π/Υ Δ.Δ. πράξης	Αιτούμενος Π/Υ τεχνικών μελετών ωριμότητας/ υποέργο	Στάδιο εξέλιξης τεχνικών μελετών	Στάδιο εξέλιξης άλλων διοικητικών ενεργειών
-------	-----------------	---	----------------------------------	---





Λ.1.5.5	1.800.000,00 €	-	Επικαιροποίηση μελετών – έως 12/2024	-
Λ.1.5.5	1.800.000,00 €	-	Έγκριση μελετών - Έως 01/2025	-
Λ.1.5.5	1.800.000,00 €	-	Δημοπράτηση - Έως 05/2025	-

<b>Πράξη 1.5.6</b>	<b>Πράσινο σημείο Δήμου Πηνειού</b>			
Ειδικός Στόχος	5			
Περιγραφή	Το έργο αφορά στην κατασκευή πράσινου σημείου στον Δήμο Πηνειού, το οποίο θα διαθέτει κάδους για τη ζύγιση και προσωρινή αποθήκευση προεπιλεγμένων υλικών.			
Σκοπιμότητα	Στόχος του έργου είναι η προώθηση της ανακύκλωσης και της διαλογής στην πηγή, καθώς και η ευαισθητοποίηση του γενικού κοινού σε θέματα αειφορίας, επανάχρησης και ανακύκλωσης.			
Προϋπολογισμός	1.000.000,00 €			
Πρόγραμμα Χρηματοδότησης	ΕΠ "Περιβάλλον και Κλιματική Αλλαγή", ΕΠ "Δυτική Ελλάδα", Πράσινο Ταμείο, Πρόγραμμα για την ανάπτυξη των ΟΤΑ (Τρίτης 2.0), ΠΠΑ			
Ταμείο Χρηματοδότησης	ΕΤΠΑ			
Δικαιούχος	Δήμος Πηνειού			
Φορέας Λειτουργίας	Δήμος Πηνειού			
Ωφελούμενοι/ ομάδες στόχοι	Ωφελούμενοι είναι όλοι οι πολίτες κι επισκέπτες της περιοχής παρέμβασης.			
Σύνδεση με Επενδυτική Προτεραιότητα/ΕΣ και επιδιωκόμενα αποτελέσματα Προγράμματος	Η προτεινόμενη Πράξη βρίσκεται σε άμεση συνάφεια με την Προτεραιότητα 5 του ΕΠ «Περιβάλλον και Κλιματική Αλλαγή» 2021-27. Σε σχέση με τα επιδιωκόμενα αποτελέσματα του ΕΠ, ακολουθεί τη στόχευση για διαχείριση αστικών λυμάτων και υδατικών πόρων.			
Σύνδεση με το Πρόγραμμα της Περιφέρειας	Η προτεινόμενη Πράξη βρίσκεται σε άμεση συνάφεια με την Προτεραιότητα 5 του ΕΠ «Περιβάλλον και Κλιματική Αλλαγή» 2021-27. Αναμένεται να είναι σε άμεση συνάφεια και με το Επιχειρησιακό Πρόγραμμα της Περιφέρειας για τα έτη 2024-2028, όπου αναμένεται να δοθεί ιδιαίτερη έμφαση στην υλοποίηση πράξεων ολοκληρωμένου και βιώσιμου χαρακτήρα που σχετίζονται με την ανάπτυξη υποδομών και τη διαχείριση απορριμμάτων.			
<b>Χρονικός Προγραμματισμός</b>				
Πράξη	Ημερομηνία Δημοσίευσης	Ημερομηνία Νομικής Δέσμευσης	Χρονική διάρκεια υλοποίησης	Ημερομηνία λήξης
Λ.1.5.6	2025	2025	5 έτη	2029
<b>Ενέργειες ωρίμανσης</b>				
Πράξη	Π/Υ Δ.Δ. πράξης	Αιτούμενος Π/Υ τεχνικών μελετών ωριμότητας/ υποέργο	Στάδιο εξέλιξης τεχνικών μελετών	Στάδιο εξέλιξης άλλων διοικητικών ενεργειών
Λ.1.5.6	1.000.000,00 €	-	Επικαιροποίηση μελετών – έως 12/2024	-





Λ.1.5.6	1.000.000,00 €	-	Έγκριση μελετών - Έως 01/2025	-
Λ.1.5.6	1.000.000,00 €	-	Δημοπράτηση - Έως 05/2025	-

Πράξη 2.5.1	<b>Κατασκευή πεζοδρόμου - ποδηλατοδρόμου Λυγιά - Γλύφα</b>			
Ειδικός Στόχος	5			
Περιγραφή	Στο πλαίσιο του έργου θα υλοποιηθούν εργασίες για την κατασκευή ποδηλατοδρόμου και πεζοδρόμου από Λυγιά έως τη Γλύφα.			
Σκοπιμότητα	Στόχος του έργου είναι η προώθηση των βιώσιμων μετακινήσεων και η δημιουργία ενός χώρου για τους φίλους της ποδηλασίας στη φύση. Επιπλέον, ενθαρρύνεται η βιώσιμη κινητικότητα και αναβαθμίζεται η εικόνα και η προσβασιμότητα της περιοχής παρέμβασης συνολικά.			
Προϋπολογισμός	950.000,00 €			
Πρόγραμμα Χρηματοδότησης	ΕΠ "Περιβάλλον και Κλιματική Αλλαγή", ΕΠ "Δυτική Ελλάδα", Πράσινο Ταμείο, Πρόγραμμα για την ανάπτυξη των ΟΤΑ (Τρίτης 2.0), ΠΠΑ			
Ταμείο Χρηματοδότησης	ΕΤΠΑ			
Δικαιούχος	Δήμος Πηνειού			
Φορέας Λειτουργίας	Δήμος Πηνειού			
Ωφελούμενοι/ ομάδες στόχοι	Ωφελούμενοι είναι όλοι οι πολίτες κι επισκέπτες της περιοχής παρέμβασης.			
Σύνδεση με Επενδυτική Προτεραιότητα/ΕΣ και επιδιωκόμενα αποτελέσματα Προγράμματος	Η προτεινόμενη Πράξη βρίσκεται σε άμεση συνάφεια με την Προτεραιότητα 3 του ΕΠ «Δυτική Ελλάδα» 2021-27, και πιο συγκεκριμένα με τον ειδικό στόχο 3.ii αυτής. Σε σχέση με τα επιδιωκόμενα αποτελέσματα του ΕΠ, ακολουθεί τη στόχευση για ανάπτυξη και ενίσχυση βιώσιμης, ανθεκτικής στην κλιματική αλλαγή, έξυπνης και διατροφικής εθνικής, περιφερειακής και τοπικής κινητικότητας, με καλύτερη πρόσβαση στο ΔΕΔ-Μ και διασυνοριακή κινητικότητα.			
Σύνδεση με το Πρόγραμμα της Περιφέρειας	Η προτεινόμενη Πράξη βρίσκεται σε άμεση συνάφεια με την Προτεραιότητα 3 του ΕΠ «Δυτική Ελλάδα» 2021-27, και πιο συγκεκριμένα με τον ειδικό στόχο 3.ii αυτής. Αναμένεται να είναι σε άμεση συνάφεια και με το Επιχειρησιακό Πρόγραμμα της Περιφέρειας για τα έτη 2024-2028, όπου αναμένεται να δοθεί ιδιαίτερη έμφαση στην υλοποίηση πράξεων ολοκληρωμένου και βιώσιμου χαρακτήρα που σχετίζονται με τη βιώσιμη κινητικότητα.			
<b>Χρονικός Προγραμματισμός</b>				
Πράξη	Ημερομηνία Δημοσίευσης	Ημερομηνία Νομικής Δέσμευσης	Χρονική διάρκεια υλοποίησης	Ημερομηνία λήξης
Λ.2.5.1	2025	2025	5 έτη	2029
<b>Ενέργειες ωρίμανσης</b>				
Πράξη	Π/Υ Δ.Δ. πράξης	Αιτούμενος Π/Υ τεχνικών μελετών ωριμότητας/ υποέργο	Στάδιο εξέλιξης τεχνικών μελετών	Στάδιο εξέλιξης άλλων διοικητικών ενεργειών
Λ.2.5.1	950.000,00 €	-	Εκπόνηση μελετών – έως 12/2024	-



Λ.2.5.1	950.000,00 €	-	Έγκριση μελετών - Έως 01/2025	-
Λ.2.5.1	950.000,00 €	-	Δημοπράτηση - Έως 06/2025	-

Πράξη 2.5.2	<b>Δομή παροχής βασικών αγαθών: Κοινωνικό Παντοπωλείο - Κοινωνικό Συστάριο Δήμου Πηνειού</b>			
Ειδικός Στόχος	5			
Περιγραφή	Η προτεινόμενη πράξη αφορά στη δημιουργία δομής παροχής βασικών αγαθών – κοινωνικού παντοπωλείου – κοινωνικού συσσιτίου, το οποίο θα απευθύνεται σε πολίτες του Δήμου που αντιμετωπίζουν πρόβλημα στέρησης βασικών υλικών αγαθών. Στο πλαίσιο του έργου θα γίνει η προμήθεια του απαραίτητου εξοπλισμού και θα υποστηριχθεί η άρτια λειτουργία της δομής.			
Σκοπιμότητα	Σκοπός της προτεινόμενης πράξης είναι η υποβοήθηση των πολιτών που αντιμετωπίζουν ζητήματα στέρησης βασικών υλικών αγαθών και η ενίσχυση της κοινωνικής συνοχής στην περιοχή παρέμβασης.			
Προϋπολογισμός	450.000,00 €			
Πρόγραμμα Χρηματοδότησης	ΕΠ "Ανθρώπινο Δυναμικό και Κοινωνική Συνοχή", ΕΠ "Δυτική Ελλάδα", Πρόγραμμα για την ανάπτυξη των ΟΤΑ (Τρίτης 2.0), ΠΠΑ, CHAFEA, Interreg			
Ταμείο Χρηματοδότησης	ΕΤΠΑ			
Δικαιούχος	Δήμος Πηνειού			
Φορέας Λειτουργίας	Δήμος Πηνειού			
Ωφελούμενοι/ ομάδες στόχοι	Ωφελούμενοι είναι όλοι οι πολίτες κι επισκέπτες της περιοχής παρέμβασης.			
Σύνδεση με Επενδυτική Προτεραιότητα/ΕΣ και επιδιωκόμενα αποτελέσματα Προγράμματος	Η προτεινόμενη Πράξη βρίσκεται σε άμεση συνάφεια με την Προτεραιότητα 4Α του ΕΠ «Δυτική Ελλάδα» 2021-27, και πιο συγκεκριμένα με τον ειδικό στόχο 4.iii αυτής. Σε σχέση με τα επιδιωκόμενα αποτελέσματα του ΕΠ, ακολουθεί τη στόχευση για Προώθηση της κοινωνικοοικονομικής ένταξης περιθωριοποιημένων κοινοτήτων, νοικοκυριών με χαμηλό εισόδημα και μειονεκτουσών ομάδων.			
Σύνδεση με το Πρόγραμμα της Περιφέρειας	Η προτεινόμενη Πράξη βρίσκεται σε άμεση συνάφεια με την Προτεραιότητα 4Α του ΕΠ «Δυτική Ελλάδα» 2021-27, και πιο συγκεκριμένα με τον ειδικό στόχο 4.iii αυτής. Αναμένεται να είναι σε άμεση συνάφεια και με το Επιχειρησιακό Πρόγραμμα της Περιφέρειας για τα έτη 2024-2028, όπου αναμένεται να δοθεί ιδιαίτερη έμφαση στην ενίσχυση της κοινωνικής συνοχής στην ΠΔΕ.			
<b>Χρονικός Προγραμματισμός</b>				
Πράξη	Ημερομηνία Δημοσίευσης	Ημερομηνία Νομικής Δέσμευσης	Χρονική διάρκεια υλοποίησης	Ημερομηνία λήξης
Λ.2.5.2	2025	2025	5 έτη	2029
<b>Ενέργειες ωρίμανσης</b>				
Πράξη	Π/Υ Δ.Δ. πράξης	Αιτούμενος Π/Υ τεχνικών μελετών ωριμότητας/ υποέργο	Στάδιο εξέλιξης τεχνικών μελετών	Στάδιο εξέλιξης άλλων διοικητικών ενεργειών



Λ.2.5.2	450.000,00 €	-	Εκπόνηση μελετών – έως 12/2024	-
Λ.2.5.2	450.000,00 €	-	Έγκριση μελετών - Έως 01/2025	-
Λ.2.5.2	450.000,00 €	-	Δημοπράτηση - Έως 06/2025	-

<b>Πράξη 2.5.3</b>	<b>Υποδομές βελτίωσης συνθηκών διαβίωσης Ρομά</b>			
Ειδικός Στόχος	5			
Περιγραφή	Η προτεινόμενη πράξη αφορά στη δημιουργία υποδομών που θα συμβάλουν στην βελτίωση του επιπέδου διαβίωσης και της ποιότητας ζωής των μελών της κοινότητας Ρομά. Στο πλαίσιο του έργου θα γίνει ακόμη η προμήθεια του απαραίτητου εξοπλισμού και θα υποστηριχθεί η άρτια λειτουργία των υποδομών.			
Σκοπιμότητα	Σκοπός της προτεινόμενης πράξης είναι η υποβοήθηση της κοινότητας Ρομά και η ενίσχυση της κοινωνικής συνοχής στην περιοχή παρέμβασης.			
Προϋπολογισμός	250.000,00 €			
Πρόγραμμα Χρηματοδότησης	ΕΠ "Ανθρώπινο Δυναμικό και Κοινωνική Συνοχή", ΕΠ "Δυτική Ελλάδα", Πρόγραμμα για την ανάπτυξη των ΟΤΑ (Τρίτης 2.0), ΠΠΑ, CHAFEA, Interreg			
Ταμείο Χρηματοδότησης	ΕΤΠΑ			
Δικαιούχος	Δήμος Πηνειού			
Φορέας Λειτουργίας	Δήμος Πηνειού			
Ωφελούμενοι/ ομάδες στόχοι	Ωφελούμενοι είναι όλοι οι πολίτες κι επισκέπτες της περιοχής παρέμβασης.			
Σύνδεση με Επενδυτική Προτεραιότητα/ΕΣ και επιδιωκόμενα αποτελέσματα Προγράμματος	Η προτεινόμενη Πράξη βρίσκεται σε άμεση συνάφεια με την Προτεραιότητα 4Α του ΕΠ «Δυτική Ελλάδα» 2021-27, και πιο συγκεκριμένα με τον ειδικό στόχο 4.iii αυτής. Σε σχέση με τα επιδιωκόμενα αποτελέσματα του ΕΠ, ακολουθεί τη στόχευση για Προώθηση της κοινωνικοοικονομικής ένταξης περιθωριοποιημένων κοινοτήτων, νοικοκυριών με χαμηλό εισόδημα και μειονεκτουσών ομάδων.			
Σύνδεση με το Πρόγραμμα της Περιφέρειας	Η προτεινόμενη Πράξη βρίσκεται σε άμεση συνάφεια με την Προτεραιότητα 4Α του ΕΠ «Δυτική Ελλάδα» 2021-27, και πιο συγκεκριμένα με τον ειδικό στόχο 4.iii αυτής. Αναμένεται να είναι σε άμεση συνάφεια και με το Επιχειρησιακό Πρόγραμμα της Περιφέρειας για τα έτη 2024-2028, όπου αναμένεται να δοθεί ιδιαίτερη έμφαση στην ενίσχυση της κοινωνικής συνοχής στην ΠΔΕ.			
<b>Χρονικός Προγραμματισμός</b>				
Πράξη	Ημερομηνία Δημοσίευσης	Ημερομηνία Νομικής Δέσμευσης	Χρονική διάρκεια υλοποίησης	Ημερομηνία λήξης
Λ.2.5.3	2025	2025	5 έτη	2029
<b>Ενέργειες ωρίμανσης</b>				
Πράξη	Π/Υ Δ.Δ. πράξης	Αιτούμενος Π/Υ τεχνικών μελετών ωριμότητας/ υποέργο	Στάδιο εξέλιξης τεχνικών μελετών	Στάδιο εξέλιξης άλλων διοικητικών ενεργειών



Λ.2.5.3	250.000,00 €	-	Εκπόνηση μελετών – έως 12/2024	-
Λ.2.5.3	250.000,00 €	-	Έγκριση μελετών - Έως 01/2025	-
Λ.2.5.3	250.000,00 €	-	Δημοπράτηση - Έως 06/2025	-

<b>Πράξη 2.5.4</b>	<b>Κτιριακές υποδομές βιοματικών εργαστηρίων Ρομά Δήμου Πηνειού</b>			
Ειδικός Στόχος	5			
Περιγραφή	Η προτεινόμενη πράξη αφορά στη δημιουργία υποδομών βιοματικών εργαστηρίων που θα συμβάλουν στην βελτίωση του επιπέδου διαβίωσης και της ποιότητας ζωής των μελών της κοινότητας Ρομά. Στο πλαίσιο του έργου θα γίνει ακόμη η προμήθεια του απαραίτητου εξοπλισμού και θα υποστηριχθεί η άρτια λειτουργία των υποδομών.			
Σκοπιμότητα	Σκοπός της προτεινόμενης πράξης είναι η υποβοήθηση της κοινότητας Ρομά και η ενίσχυση της κοινωνικής συνοχής στην περιοχή παρέμβασης.			
Προϋπολογισμός	500.000,00 €			
Πρόγραμμα Χρηματοδότησης	ΕΠ "Ανθρώπινο Δυναμικό και Κοινωνική Συνοχή", ΕΠ "Δυτική Ελλάδα", Πρόγραμμα για την ανάπτυξη των ΟΤΑ (Τρίτης 2.0), ΠΠΑ, CHAFEA, Interreg			
Ταμείο Χρηματοδότησης	ΕΤΠΑ			
Δικαιούχος	Δήμος Πηνειού			
Φορέας Λειτουργίας	Δήμος Πηνειού			
Ωφελούμενοι/ ομάδες στόχοι	Ωφελούμενοι είναι όλοι οι πολίτες κι επισκέπτες της περιοχής παρέμβασης.			
Σύνδεση με Επενδυτική Προτεραιότητα/ΕΣ και επιδιωκόμενα αποτελέσματα Προγράμματος	Η προτεινόμενη Πράξη βρίσκεται σε άμεση συνάφεια με την Προτεραιότητα 4Α του ΕΠ «Δυτική Ελλάδα» 2021-27, και πιο συγκεκριμένα με τον ειδικό στόχο 4.iii αυτής. Σε σχέση με τα επιδιωκόμενα αποτελέσματα του ΕΠ, ακολουθεί τη στόχευση για Προώθηση της κοινωνικοοικονομικής ένταξης περιθωριοποιημένων κοινοτήτων, νοικοκυριών με χαμηλό εισόδημα και μειονεκτουσών ομάδων.			
Σύνδεση με το Πρόγραμμα της Περιφέρειας	Η προτεινόμενη Πράξη βρίσκεται σε άμεση συνάφεια με την Προτεραιότητα 4Α του ΕΠ «Δυτική Ελλάδα» 2021-27, και πιο συγκεκριμένα με τον ειδικό στόχο 4.iii αυτής. Αναμένεται να είναι σε άμεση συνάφεια και με το Επιχειρησιακό Πρόγραμμα της Περιφέρειας για τα έτη 2024-2028, όπου αναμένεται να δοθεί ιδιαίτερη έμφαση στην ενίσχυση της κοινωνικής συνοχής στην ΠΔΕ.			
<b>Χρονικός Προγραμματισμός</b>				
Πράξη	Ημερομηνία Δημοσίευσης	Ημερομηνία Νομικής Δέσμευσης	Χρονική διάρκεια υλοποίησης	Ημερομηνία λήξης
Λ.2.5.4	2025	2025	5 έτη	2029
<b>Ενέργειες ωρίμανσης</b>				
Πράξη	Π/Υ Δ.Δ. πράξης	Αιτούμενος Π/Υ τεχνικών μελετών ωριμότητας/ υποέργο	Στάδιο εξέλιξης τεχνικών μελετών	Στάδιο εξέλιξης άλλων διοικητικών ενεργειών



Λ.2.5.4	500.000,00 €	-	Εκπόνηση μελετών – έως 12/2024	-
Λ.2.5.4	500.000,00 €	-	Έγκριση μελετών - Έως 01/2025	-
Λ.2.5.4	500.000,00 €	-	Δημοπράτηση - Έως 06/2025	-

Πράξη 2.5.5	<b>Δημιουργία εικαστικών εργαστηρίων στο πρ. σχολείο ΔΚ Παλαιοχωρίου και διαμόρφωση περιβάλλοντα χώρου για περιβαλλοντικές δράσεις</b>			
Ειδικός Στόχος	5			
Περιγραφή	Το έργο αφορά σε υλοποίηση εργασιών για δημιουργία εικαστικών εργαστηρίων στο πρώην σχολείο ΔΚ Παλαιοχωρίου, καθώς και για τη διαμόρφωση περιβάλλοντα χώρου για περιβαλλοντικές δράσεις. Θα αξιοποιηθούν υλικά φιλικά προς το περιβάλλον.			
Σκοπιμότητα	Στόχος είναι ο εμπλουτισμός του τοπικού πολιτιστικού προϊόντος, η ενθάρρυνση της καλλιτεχνικής δημιουργίας και ενασχόλησης των κοινοτήτων με τον πολιτισμό, καθώς και η δημιουργική επανάχρηση ενός χώρου με περιβαλλοντικά φιλικούς όρους.			
Προϋπολογισμός	350.000,00 €			
Πρόγραμμα Χρηματοδότησης	ΕΤΠΑ			
Ταμείο Χρηματοδότησης	ΕΠ "Ανθρώπινο Δυναμικό και Κοινωνική Συνοχή", ΕΠ "Δυτική Ελλάδα", Πρόγραμμα για την ανάπτυξη των ΟΤΑ (Τρίτης 2.0), ΠΠΑ, CHAFEA, Interreg			
Δικαιούχος	Δήμος Πηνειού			
Φορέας Λειτουργίας	Δήμος Πηνειού			
Ωφελούμενοι/ ομάδες στόχοι	Ωφελούμενοι είναι όλοι οι πολίτες κι επισκέπτες της περιοχής παρέμβασης.			
Σύνδεση με Επενδυτική Προτεραιότητα/ΕΣ και επιδιωκόμενα αποτελέσματα Προγράμματος	Η προτεινόμενη Πράξη βρίσκεται σε άμεση συνάφεια με την Προτεραιότητα 4Α του ΕΠ «Δυτική Ελλάδα» 2021-27, και πιο συγκεκριμένα με τον ειδικό στόχο 4.iii αυτής. Σε σχέση με τα επιδιωκόμενα αποτελέσματα του ΕΠ, ακολουθεί τη στόχευση για Προώθηση της κοινωνικοοικονομικής ένταξης περιθωριοποιημένων κοινοτήτων, νοικοκυριών με χαμηλό εισόδημα και μειονεκτουσών ομάδων.			
Σύνδεση με το Πρόγραμμα της Περιφέρειας	Η προτεινόμενη Πράξη βρίσκεται σε άμεση συνάφεια με την Προτεραιότητα 4Α του ΕΠ «Δυτική Ελλάδα» 2021-27, και πιο συγκεκριμένα με τον ειδικό στόχο 4.iii αυτής. Αναμένεται να είναι σε άμεση συνάφεια και με το Επιχειρησιακό Πρόγραμμα της Περιφέρειας για τα έτη 2024-2028, όπου αναμένεται να δοθεί ιδιαίτερη έμφαση στην ενίσχυση της κοινωνικής συνοχής στην ΠΔΕ.			
<b>Χρονικός Προγραμματισμός</b>				
Πράξη	Ημερομηνία Δημοσίευσης	Ημερομηνία Νομικής Δέσμευσης	Χρονική διάρκεια υλοποίησης	Ημερομηνία λήξης
Λ.2.5.5	2025	2025	5 έτη	2029
<b>Ενέργειες ωρίμανσης</b>				
Πράξη	Π/Υ Δ.Δ. πράξης	Αιτούμενος Π/Υ τεχνικών μελετών	Στάδιο εξέλιξης τεχνικών μελετών	Στάδιο εξέλιξης άλλων



		ωριμότητας/ υποέργο		διοικητικών ενεργειών
Λ.2.5.5	350.000,00 €	-	Εκπόνηση μελετών – έως 12/2024	-
Λ.2.5.5	350.000,00 €	-	Έγκριση μελετών - Έως 01/2025	-
Λ.2.5.5	350.000,00 €	-	Δημοπράτηση - Έως 06/2025	-

Πράξη 4.5.1	<b>Αποκατάσταση βατότητας και ενίσχυση της οδικής ασφάλειας στο οδικό δίκτυο αρμοδιότητας Δήμου Δυτικής Αχαΐας</b>			
Ειδικός Στόχος	5			
Περιγραφή	<p>Εργασίες αποκατάστασης βλαβών και ενίσχυσης της οδικής ασφάλειας στο Δημοτικό και στο Αγροτικό Οδικό Δίκτυο του Δήμου Δυτικής Αχαΐας, που θα περιλαμβάνει:</p> <ul style="list-style-type: none"><li>• Νέες ασφαλτοστρώσεις σε αδιάστρωτου δρόμους,</li><li>• Βελτιώσεις της κατάστασης των ασφαλικών ταπήτων σε ασφαλτοστρωμένους δρόμους</li><li>• Βελτίωση της κατάστασης αγροτικών δρόμων με εξυγιάνσεις, διαστρώσεις με αδρανή και τσιμεντοστρώσεις</li><li>• Κατασκευή τεχνικών έργων απορροής ομβρίων υδάτων (τριγωνικές) σε τμήματα του δικτύου</li><li>• Κατασκευή έργων αντιστήριξης πρανών σε επικίνδυνα σημεία</li><li>• Τοποθέτηση στηθαίων σε τμήματα του δικτύου</li></ul> <p>Κάθετη και οριζόντια σήμανση.</p>			
Σκοπιμότητα	Στόχος είναι η αποκατάσταση βλαβών και ενίσχυση της οδικής ασφάλειας στο Δημοτικό και στο Αγροτικό Οδικό Δίκτυο του Δήμου Δυτικής Αχαΐας, γεγονός που θα συμβάλει στη βελτίωση του επιπέδου ζωής των πολιτών, αλλά στην απόκτηση θετικών εμπειριών από τους επισκέπτες της περιοχής.			
Προϋπολογισμός	4.690.000,00 €			
Πρόγραμμα Χρηματοδότησης	ΕΠ "Μεταφορές", ΕΠ "Δυτική Ελλάδα", Πρόγραμμα για την ανάπτυξη των ΟΤΑ (Τρίτης 2.0), ΠΠΑ			
Ταμείο Χρηματοδότησης	ΕΤΠΑ			
Δικαιούχος	Δήμος Δυτ. Αχαΐας			
Φορέας Λειτουργίας	Δήμος Δυτ. Αχαΐας			
Ωφελούμενοι/ ομάδες στόχοι	Ωφελούμενοι είναι όλοι οι πολίτες κι επισκέπτες της περιοχής παρέμβασης.			
Σύνδεση με Επενδυτική Προτεραιότητα/ΕΣ και επιδιωκόμενα αποτελέσματα Προγράμματος	Η προτεινόμενη Πράξη βρίσκεται σε άμεση συνάφεια με την Προτεραιότητα 3 του ΕΠ «Δυτική Ελλάδα» 2021-27, και πιο συγκεκριμένα με τον ειδικό στόχο 3.ii αυτής. Σε σχέση με τα επιδιωκόμενα αποτελέσματα του ΕΠ, ακολουθεί τη στόχευση για ανάπτυξη και ενίσχυση βιώσιμης, ανθεκτικής στην κλιματική αλλαγή, έξυπνης και διατροφικής εθνικής, περιφερειακής και τοπικής κινητικότητας, με καλύτερη πρόσβαση στο ΔΕΔ-Μ και διασυνοριακή κινητικότητα.			
Σύνδεση με το Πρόγραμμα της Περιφέρειας	Η προτεινόμενη Πράξη βρίσκεται σε άμεση συνάφεια με την Προτεραιότητα 3 του ΕΠ «Δυτική Ελλάδα» 2021-27, και πιο συγκεκριμένα με τον ειδικό στόχο 3.ii αυτής. Αναμένεται να είναι σε άμεση συνάφεια και			



με το Επιχειρησιακό Πρόγραμμα της Περιφέρειας για τα έτη 2024-2028, όπου αναμένεται να δοθεί ιδιαίτερη έμφαση στην υλοποίηση πράξεων ολοκληρωμένου και βιώσιμου χαρακτήρα που σχετίζονται με τη βιώσιμη κινητικότητα.				
<b>Χρονικός Προγραμματισμός</b>				
Πράξη	Ημερομηνία Δημοσίευσης	Ημερομηνία Νομικής Δέσμευσης	Χρονική διάρκεια υλοποίησης	Ημερομηνία λήξης
Λ.4.5.1	2026	2026	4 έτη	2029
<b>Ενέργειες ωρίμανσης</b>				
Πράξη	Π/Υ Δ.Δ. πράξης	Αιτούμενος Π/Υ τεχνικών μελετών ωριμότητας/ υποέργο	Στάδιο εξέλιξης τεχνικών μελετών	Στάδιο εξέλιξης άλλων διοικητικών ενεργειών
Λ.4.5.1	4.690.000,00 €	-	Εκπόνηση μελετών – έως 12/2025	-
Λ.4.5.1	4.690.000,00 €	-	Έγκριση μελετών - Έως 01/2026	-
Λ.4.5.1	4.690.000,00 €	-	Δημοπράτηση - Έως 06/2026	-

Πράξη 4.5.2	<b>Κατασκευή παραλιακής οδού στα όρια του Δήμου Πηνειού</b>
Ειδικός Στόχος	5
Περιγραφή	Η οδός έχει μήκος 13.206,80 μ. με αρχή στον ισόπεδο κόμβο με την οδό προς Λυγιά και παραλία Γλύφας και πέρας στον ισόπεδο κόμβο με την οδό προς Παλαιοχώρι και παραλία Παλαιοχωρίου.
Σκοπιμότητα	Το έργο στοχεύει στην αναβάθμιση της πρόσβασης στο παράκτιο μέτωπο του Πηνειού και της Ηλείας συνολικά, διευκολύνοντας τις ροές ανθρώπων και αγαθών, καθιστώντας προσβάσιμες μια σειρά από παραλίες εγνωσμένης ομορφιάς και ποιότητας υδάτων, καθώς και συμβάλλοντας στην ανάπτυξη επενδυτικών ευκαιριών. Αναμενόμενο αποτέλεσμα είναι η αύξηση του αριθμού των επισκεπτών στην ευρύτερη περιοχή, η ανάπτυξη της επιχειρηματικότητας με έμφαση στον τουρισμό – πολιτισμό, η αύξηση της απασχόλησης και η βελτίωση του τοπικού επιπέδου ζωής.
Προϋπολογισμός	11.000.000,00 €
Πρόγραμμα Χρηματοδότησης	ΕΠ "Μεταφορές", ΕΠ "Δυτική Ελλάδα", ΠΠΑ
Ταμείο Χρηματοδότησης	ΕΤΠΑ
Δικαιούχος	Δήμος Πηνειού
Φορέας Λειτουργίας	Δήμος Πηνειού
Ωφελούμενοι/ ομάδες στόχοι	Ωφελούμενοι είναι όλοι οι πολίτες κι επισκέπτες της περιοχής παρέμβασης.
Σύνδεση με Επενδυτική Προτεραιότητα/ΕΣ και επιδιωκόμενα αποτελέσματα Προγράμματος	Η προτεινόμενη Πράξη βρίσκεται σε άμεση συνάφεια με την Προτεραιότητα 6 του ΕΠ «Μεταφορές» 2021-27. Σε σχέση με τα επιδιωκόμενα αποτελέσματα του ΕΠ, ακολουθεί τη στόχευση για νέα περιφερειακά τμήματα του ΔΕΔ-Μ.



Σύνδεση με το Πρόγραμμα της Περιφέρειας		Η προτεινόμενη Πράξη βρίσκεται σε άμεση συνάφεια με την Προτεραιότητα 6 του ΕΠ «Μεταφορές» 2021-27. Αναμένεται να είναι σε άμεση συνάφεια και με το Επιχειρησιακό Πρόγραμμα της Περιφέρειας για τα έτη 2024-2028, όπου αναμένεται να δοθεί ιδιαίτερη έμφαση στην ανάπτυξη υποδομών και τη βελτίωση – συντήρηση της οδικής διασύνδεσης περιοχών της ΠΔΕ.		
Χρονικός Προγραμματισμός				
Πράξη	Ημερομηνία Δημοσίευσης	Ημερομηνία Νομικής Δέσμευσης	Χρονική διάρκεια υλοποίησης	Ημερομηνία λήξης
Λ.4.5.2	2026	2026	4 έτη	2029
Ενέργειες ωρίμανσης				
Πράξη	Π/Υ Δ.Δ. πράξης	Αιτούμενος Π/Υ τεχνικών μελετών ωριμότητας/ υποέργο	Στάδιο εξέλιξης τεχνικών μελετών	Στάδιο εξέλιξης άλλων διοικητικών ενεργειών
Λ.4.5.2	11.000.000,00 €	-	Μελέτες ολοκληρωμένες.	-
Λ.4.5.2	11.000.000,00 €	-	Εγκρίσεις ολοκληρωμένες.	-
Λ.4.5.2	11.000.000,00 €	-	Δημοπράτηση - Έως 06/2025	-

Πράξη 4.5.3	<b>Κατασκευή καταφυγίου τουριστικών σκαφών</b>
Ειδικός Στόχος	5
Περιγραφή	Το έργο αφορά στην υλοποίηση εργασιών για την κατασκευή αλιευτικού καταφυγίου τουριστικών σκαφών, με προοπτική την επέκτασή του και ανάπτυξη μαρίνας ικανής να επιτρέπει ελλιμενισμό μεγαλύτερων σκαφών.
Σκοπιμότητα	Το έργο στοχεύει στη δημιουργία ενός νέου κόμβου ελλιμενισμού τουριστικών σκαφών στο Ιόνιο πέλαγος, προσελκύνοντας επιπλέον επισκέπτες, δημιουργώντας ευκαιρίες απασχόλησης και συμβάλλοντας στην ανάπτυξη επενδυτικών ευκαιριών στην ευρύτερη περιοχή.
Προϋπολογισμός	12.000.000,00 €
Πρόγραμμα Χρηματοδότησης	ΕΠ "Ανταγωνιστικότητα", ΕΠ "Δυτική Ελλάδα", ΠΠΑ, Πρόγραμμα για την Ανάπτυξη των ΟΤΑ (Α. Τρίτης)
Ταμείο Χρηματοδότησης	ΕΤΠΑ
Δικαιούχος	Δήμος Πηνειού
Φορέας Λειτουργίας	Δήμος Πηνειού
Ωφελούμενοι/ ομάδες στόχοι	Ωφελούμενοι είναι όλοι οι πολίτες κι επισκέπτες της περιοχής παρέμβασης.
Σύνδεση με Επενδυτική Προτεραιότητα/ΕΣ και επιδιωκόμενα αποτελέσματα Προγράμματος	Η προτεινόμενη Πράξη βρίσκεται σε άμεση συνάφεια με την Προτεραιότητα 3 του ΕΠ «Δυτική Ελλάδα» 2021-27, και πιο συγκεκριμένα με τον ειδικό στόχο 3.ii αυτής. Σε σχέση με τα επιδιωκόμενα αποτελέσματα του ΕΠ, ακολουθεί τη στόχευση για ανάπτυξη και ενίσχυση βιώσιμης, ανθεκτικής στην κλιματική αλλαγή, έξυπνης και διατροφικής εθνικής, περιφερειακής και τοπικής κινητικότητας, με καλύτερη πρόσβαση στο ΔΕΔ-Μ και διασυνοριακή κινητικότητα.



Σύνδεση με το Πρόγραμμα της Περιφέρειας	Η προτεινόμενη Πράξη βρίσκεται σε άμεση συνάφεια με την Προτεραιότητα 3 του ΕΠ «Δυτική Ελλάδα» 2021-27, και πιο συγκεκριμένα με τον ειδικό στόχο 3.ii αυτής. Αναμένεται να είναι σε άμεση συνάφεια και με το Επιχειρησιακό Πρόγραμμα της Περιφέρειας για τα έτη 2024-2028, όπου αναμένεται να δοθεί ιδιαίτερη έμφαση στην υλοποίηση πράξεων ολοκληρωμένου και βιώσιμου χαρακτήρα που σχετίζονται με τη βιώσιμη κινητικότητα.			
<b>Χρονικός Προγραμματισμός</b>				
Πράξη	Ημερομηνία Δημοσίευσης	Ημερομηνία Νομικής Δέσμευσης	Χρονική διάρκεια υλοποίησης	Ημερομηνία λήξης
Λ.4.5.3	2026	2026	4 έτη	2029
<b>Ενέργειες ωρίμανσης</b>				
Πράξη	Π/Υ Δ.Δ. πράξης	Αιτούμενος Π/Υ τεχνικών μελετών ωριμότητας/ υποέργο	Στάδιο εξέλιξης τεχνικών μελετών	Στάδιο εξέλιξης άλλων διοικητικών ενεργειών
Λ.4.5.3	12.000.000,00 €	-	Έγκριση μελετών - Έως 01/2025	-
Λ.4.5.3	12.000.000,00 €	-	Δημοπράτηση - Έως 06/2026	-
Λ.4.5.3	12.000.000,00 €	-	Έγκριση μελετών - Έως 01/2026	-

Πράξη 4.5.4	<b>Δημιουργία θερινού κινηματογράφου στο πρώην Δημοτικό Σχολείο Δ.Κ. Μάχου</b>
Ειδικός Στόχος	5
Περιγραφή	Το έργο αφορά στην τη δημιουργία και λειτουργία θερινού κινηματογράφου στο πρώην Δημοτικό Σχολείο Δ.Κ. Μάχου. Περιλαμβάνονται εργασίες ανακαίνισης του κτηρίου, αγορά και εγκατάσταση σχετικού εξοπλισμού, καθώς και εξασφάλιση της λειτουργίας του για 3 έτη.
Σκοπιμότητα	Το έργο στοχεύει στη δημιουργική αξιοποίηση ενός κλειστού δημοτικού κτηρίου, παρέχοντας σε κατοίκους και επισκέπτες της περιοχής μια εναλλακτική δίοδο αναψυχής.
Προϋπολογισμός	150.000,00 €
Πρόγραμμα Χρηματοδότησης	ΕΠ "Περιβάλλον και Κλιματική Αλλαγή", ΕΠ "Αλιεία, Υδατοκαλλιέργεια και Θάλασσα", ΕΠ "Μεταφορές", ΕΠ "Δυτική Ελλάδα", ΠΠΑ
Ταμείο Χρηματοδότησης	ΕΤΠΑ
Δικαιούχος	Δήμος Πηνειού
Φορέας Λειτουργίας	Δήμος Πηνειού
Ωφελούμενοι/ ομάδες στόχοι	Ωφελούμενοι είναι όλοι οι πολίτες κι επισκέπτες της περιοχής παρέμβασης.
Σύνδεση με Επενδυτική Προτεραιότητα/ΕΣ και επιδιωκόμενα αποτελέσματα Προγράμματος	Η προτεινόμενη Πράξη βρίσκεται σε άμεση συνάφεια με την Προτεραιότητα 4Α του ΕΠ «Δυτική Ελλάδα» 2021-27, και πιο συγκεκριμένα με τον ειδικό στόχο 4.iii αυτής. Σε σχέση με τα επιδιωκόμενα αποτελέσματα του ΕΠ, ακολουθεί τη στόχευση για Προώθηση της κοινωνικοοικονομικής ένταξης περιθωριοποιημένων κοινοτήτων, νοικοκυριών με χαμηλό εισόδημα και μειονεκτουσών ομάδων.



Σύνδεση με το Πρόγραμμα της Περιφέρειας		Η προτεινόμενη Πράξη βρίσκεται σε άμεση συνάφεια με την Προτεραιότητα 4Α του ΕΠ «Δυτική Ελλάδα» 2021-27, και πιο συγκεκριμένα με τον ειδικό στόχο 4.iii αυτής. Αναμένεται να είναι σε άμεση συνάφεια και με το Επιχειρησιακό Πρόγραμμα της Περιφέρειας για τα έτη 2024-2028, όπου αναμένεται να δοθεί ιδιαίτερη έμφαση στην ενίσχυση της κοινωνικής συνοχής στην ΠΔΕ.		
Χρονικός Προγραμματισμός				
Πράξη	Ημερομηνία Δημοσίευσης	Ημερομηνία Νομικής Δέσμευσης	Χρονική διάρκεια υλοποίησης	Ημερομηνία λήξης
Λ.4.5.4	2027	2027	3 έτη	2029
Ενέργειες ωρίμανσης				
Πράξη	Π/Υ Δ.Δ. πράξης	Αιτούμενος Π/Υ τεχνικών μελετών ωριμότητας/ υποέργο	Στάδιο εξέλιξης τεχνικών μελετών	Στάδιο εξέλιξης άλλων διοικητικών ενεργειών
Λ.4.5.4	150.000,00 €	-	Εκπόνηση μελετών – έως 12/2026	-
Λ.4.5.4	150.000,00 €	-	Έγκριση μελετών - Έως 01/2027	-
Λ.4.5.4	150.000,00 €	-	Δημοπράτηση - Έως 06/2027	-

## Ειδικός Στόχος 6

Πράξη 2.6.1	<b>Διαμόρφωση 4 χώρων στάθμευσης αυτόματης λειτουργίας στην πόλη της Κάτω Αχαΐας και στη πολυσύχναστη παραλία της Καλογριάς</b>
Ειδικός Στόχος	6
Περιγραφή	<p>Το έργο αφορά σε διαμόρφωση οργανωμένων υπαίθριων χώρων στάθμευσης αυτόνομης λειτουργίας στην πόλη της Κάτω Αχαΐας και στη δημοφιλή παραλία της Καλογριάς, σε οικόπεδα ιδιοκτησίας του Δήμου Δυτικής Αχαΐας ή σε οικόπεδα για τα οποία υπάρχει μακροχρόνια μίσθωση.</p> <p>Κάθε τέτοιο πάρκινγκ θα είναι ασφαλτοστρωμένο, με διαμόρφωση (π.χ. διαγράμμιση) των θέσεων στάθμευσης, οριζόντια και κάθετη σήμανση ΚΟΚ, με επαρκή φωτισμό led, με περίφραξη ασφαλείας, με κύκλωμα καμερών ασφαλείας, με αυτόματη πύλη εισόδου-εξόδου, και αυτόματο σύστημα check-in και check-out (Μόλις εισέρχεται το όχημα στον χώρο, ο οδηγός λαμβάνει κουπόνι, το οποίο κρατά. Όταν επιθυμήσει να φύγει, σκανάρει το κουπόνι στο αυτόματο μηχάνημα πληρωμής, βλέπει το ποσό που χρωστάει για τη στάθμευση, πληρώνει με χρεωστική κάρτα ή πιστωτική κάρτα ή ηλεκτρονικό wallet, και λαμβάνει την απόδειξη πληρωμής. Στην πύλη εξόδου σκανάρει την απόδειξη πληρωμής και η μπάρα σηκώνεται αυτόματα).</p> <p>Επιπρόσθετα θα μπορούσαν να προβλέπονται θέσεις ΑμεΑ και θέσεις φόρτισης Ηλεκτρικών Οχημάτων.</p> <p>Στο έργο περιλαμβάνονται τα υποέργα:</p> <ol style="list-style-type: none"><li>1. Διαμόρφωση πάρκινγκ Κάτω Αχαΐας</li></ol> <p>Διαμόρφωση πάρκινγκ παραλίας Καλογριάς</p>



Σκοπιμότητα	Η διαμόρφωση αυτών των χώρων στάθμευσης θα ωφελήσει το περιβάλλον (μείωση άσκοπων μετακινήσεων για την ανεύρεση θέσης στάθμευσης), θα μειώσει κυκλοφοριακές συμφορήσεις που δημιουργούνται από την άναρχη στάθμευση οχημάτων, θα ωφελήσει τους περιοίκους ως προς τις ελεύθερες θέσεις στάθμευσης των γύρω δρόμων, θα αυξήσει τη φιλικότητα και ελκυστικότητα των περιοχών (διευκόλυνση καταναλωτών για το εμπορικό κέντρο της Κάτω Αχαΐας, διευκόλυνση λουομένων για πρόσβαση στην παραλία της Κάτω Αχαΐας). Επιπλέον, διασφαλίζει 24ωρη αδιάλειπτη λειτουργία και ασφάλεια των σταθμευμένων οχημάτων, χωρίς να απαιτείται προσωπικό.			
Προϋπολογισμός	800.000,00 €			
Πρόγραμμα Χρηματοδότησης	ΕΠ "Περιβάλλον και Κλιματική Αλλαγή", ΕΠ "Δυτική Ελλάδα", Πράσινο Ταμείο, Πρόγραμμα για την ανάπτυξη των ΟΤΑ (Τρίτης 2.0), ΠΠΑ			
Ταμείο Χρηματοδότησης	ΕΤΠΑ			
Δικαιούχος	Δήμος Δυτ. Αχαΐας			
Φορέας Λειτουργίας	Δήμος Δυτ. Αχαΐας			
Ωφελούμενοι/ ομάδες στόχοι	Ωφελούμενοι είναι όλοι οι πολίτες κι επισκέπτες της περιοχής παρέμβασης.			
Σύνδεση με Επενδυτική Προτεραιότητα/ΕΣ και επιδιωκόμενα αποτελέσματα Προγράμματος	Η προτεινόμενη Πράξη βρίσκεται σε άμεση συνάφεια με την Προτεραιότητα 5 του ΕΠ «Δυτική Ελλάδα» 2021-27, και πιο συγκεκριμένα με τον ειδικό στόχο 2.ii αυτής. Σε σχέση με τα επιδιωκόμενα αποτελέσματα του ΕΠ, ακολουθεί τη στόχευση για ενίσχυση της ολοκληρωμένης και χωρίς αποκλεισμούς κοινωνικής, οικονομικής και περιβαλλοντικής τοπικής ανάπτυξης, του πολιτισμού, της φυσικής κληρονομιάς, του βιώσιμου τουρισμού και της ασφάλειας σε περιοχές πλην των αστικών			
Σύνδεση με το Πρόγραμμα της Περιφέρειας	Η προτεινόμενη Πράξη βρίσκεται σε άμεση συνάφεια με την Προτεραιότητα 5 του ΕΠ «Δυτική Ελλάδα» 2021-27, και πιο συγκεκριμένα με τον ειδικό στόχο 2.ii αυτής. Αναμένεται να είναι σε άμεση συνάφεια και με το Επιχειρησιακό Πρόγραμμα της Περιφέρειας για τα έτη 2024-2028, όπου αναμένεται να δοθεί ιδιαίτερη έμφαση στην υλοποίηση πράξεων ολοκληρωμένου και βιώσιμου χαρακτήρα σε περιοχές πλην αστικών.			
<b>Χρονικός Προγραμματισμός</b>				
Πράξη	Ημερομηνία Δημοσίευσης	Ημερομηνία Νομικής Δέσμευσης	Χρονική διάρκεια υλοποίησης	Ημερομηνία λήξης
Λ. 2.6.1	2026	2026	4 έτη	2029
<b>Ενέργειες ωρίμανσης</b>				
Πράξη	Π/Υ Δ.Δ. πράξης	Αιτούμενος Π/Υ τεχνικών μελετών ωριμότητας/ υποέργο	Στάδιο εξέλιξης τεχνικών μελετών	Στάδιο εξέλιξης άλλων διοικητικών ενεργειών
Λ. 2.6.1	800.000,00 €	-	Εκπόνηση μελετών – έως 12/2025	-
Λ. 2.6.1	800.000,00 €	-	Έγκριση μελετών - Έως 01/2026	-
Λ. 2.6.1	800.000,00 €	-	Δημοπράτηση - Έως 03/2026	-



## Ειδικός Στόχος 7

Πράξη 2.7.1	<b>Κατασκευή πεζοδρομίων για την προσβασιμότητα ΑμεΑ από οικισμό Γλύφας έως Παραλία Γλύφας - Ιονικό Χωριό</b>
Ειδικός Στόχος	7
Περιγραφή	<p>Στο πλαίσιο του έργου θα υλοποιηθούν εργασίες κατασκευής πεζοδρομίων για την εξασφάλιση προσβασιμότητας ΑμεΑ. Σκοπός του έργου είναι η διαμόρφωση υποδομών για την ασφαλή μετακίνηση των ατόμων με αναπηρία τα οποία έχουν κάθε δικαίωμα και στη χρήση των εγκαταστάσεων, που σχετίζονται με την ψυχαγωγία, τον αθλητισμό, τον τουρισμό και γενικότερα με την αναψυχή, τα οποία προσφέρονται σε όλους μας ανεμπόδιστα και χωρίς κανέναν απολύτως περιορισμό. Με την κατασκευή πεζοδρομίων κατάλληλα διαμορφωμένων για ΑΜΕΑ ώστε να μπορούν να επισκέπτονται την εγκατάσταση ενός συγκροτήματος μη μόνιμου εξοπλισμού που εξασφαλίζει την αυτόνομη πρόσβαση ατόμων με κινητικές αναπηρίες ή περιορισμένης κινητικότητας (ηλικιωμένοι, εγκυμονούσες γυναίκες, άτομα με μειωμένη όραση κλπ) στην Παραλία της Γλύφας που τοποθετεί κάθε καλοκαιρινή περίοδο ο Δήμος Πηνειού συνεισφέροντας στην εξυπηρέτηση αλλά και την άρση της περιθωριοποίησής τους από το κοινωνικό σύνολο. Εκτός του ανωτέρω συγκροτήματος υλοποιούνται και παρεμβάσεις αλλά και διαμορφώνονται κατάλληλες εγκαταστάσεις τόσο στον χώρο της παραλίας όσο και στον χώρο κολύμβησης, οι οποίες να τηρούν τις απαιτούμενες προδιαγραφές σχεδιασμού για ΑμεΑ και γενικότερα της Ευρωπαϊκής Ένωσης.</p>
Σκοπιμότητα	<p>Στόχος του έργου είναι η διευκόλυνση των τοπικών μετακινήσεων, η ενίσχυση της ασφάλειας και η βελτίωση της προσβασιμότητας, συμβάλλοντας έτσι στην αναβάθμιση του επιπέδου των τοπικών μεταφορών συνολικά. Επιπλέον, αναβαθμίζεται η εικόνα και η προσβασιμότητα της περιοχής παρέμβασης συνολικά.</p>
Προϋπολογισμός	1.150.000,00 €
Πρόγραμμα Χρηματοδότησης	ΕΠ "Ανθρώπινο Δυναμικό και Κοινωνική Συνοχή", ΕΠ "Δυτική Ελλάδα", Πρόγραμμα για την ανάπτυξη των ΟΤΑ (Τρίτης 2.0), ΠΠΑ, CHAFEA, Interreg
Ταμείο Χρηματοδότησης	ΕΚΤ+
Δικαιούχος	Δήμος Πηνειού
Φορέας Λειτουργίας	Δήμος Πηνειού
Ωφελούμενοι/ ομάδες στόχοι	Ωφελούμενοι είναι όλοι οι πολίτες κι επισκέπτες της περιοχής παρέμβασης.
Σύνδεση με Επενδυτική Προτεραιότητα/ΕΣ και επιδιωκόμενα αποτελέσματα Προγράμματος	Η προτεινόμενη Πράξη βρίσκεται σε άμεση συνάφεια με την Προτεραιότητα 4B του ΕΠ «Δυτική Ελλάδα» 2021-27, και πιο συγκεκριμένα με τον ειδικό στόχο 4.χι αυτής. Σε σχέση με τα επιδιωκόμενα αποτελέσματα του ΕΠ, ακολουθεί τη στόχευση για ενίσχυση της ισότιμης και έγκαιρης πρόσβασης σε ποιοτικές, βιώσιμες και οικονομικά προσίτες υπηρεσίες
Σύνδεση με το Πρόγραμμα της Περιφέρειας	Η προτεινόμενη Πράξη βρίσκεται σε άμεση συνάφεια με την Προτεραιότητα 4B του ΕΠ «Δυτική Ελλάδα» 2021-27, και πιο συγκεκριμένα με τον ειδικό στόχο 4.χι αυτής. Αναμένεται να είναι σε άμεση συνάφεια και με το Επιχειρησιακό Πρόγραμμα της Περιφέρειας για τα έτη 2024-2028,



όπου αναμένεται να δοθεί ιδιαίτερη έμφαση στην ενίσχυση της κοινωνικής συνοχής.				
Χρονικός Προγραμματισμός				
Πράξη	Ημερομηνία Δημοσίευσης	Ημερομηνία Νομικής Δέσμευσης	Χρονική διάρκεια υλοποίησης	Ημερομηνία λήξης
Λ.2.7.1	2025	2025	5 έτη	2029
Ενέργειες ωρίμανσης				
Πράξη	Π/Υ Δ.Δ. πράξης	Αιτούμενος Π/Υ τεχνικών μελετών ωριμότητας/ υποέργο	Στάδιο εξέλιξης τεχνικών μελετών	Στάδιο εξέλιξης άλλων διοικητικών ενεργειών
Λ.2.7.1	1.150.000,00 €	-	Εκπόνηση μελετών – έως 12/2024	-
Λ.2.7.1	1.150.000,00 €	-	Έγκριση μελετών - Έως 01/2025	-
Λ.2.7.1	1.150.000,00 €	-	Δημοπράτηση - Έως 03/2025	-

Πράξη 2.7.2	<b>Κατασκευή ποδηλατοδρόμου Γαστούνη - Καβάσιλα</b>
Ειδικός Στόχος	7
Περιγραφή	Στο πλαίσιο του έργου θα υλοποιηθούν εργασίες για την κατασκευή ποδηλατοδρόμου από τη Γαστούνη μέχρι τα Καβάσιλα. Με το εν λόγω έργο, θα πραγματοποιηθεί η ανάδειξη και συνολική αναβάθμιση της περιοχής παρέμβασης, η οποία θα συμπεριλαμβάνει τον σχεδιασμό ενός ποδηλατοδρόμου που θα συνδεθεί με τον ποδηλατοδρόμο Καβάσιλα – Αγ. Νικόλαο Καβασιλών που έχει ήδη κατασκευαστεί με προηγούμενο έργο χρηματοδοτούμενο από ευρωπαϊκούς πόρους καθώς και μελλοντική σύνδεση με τον ποδηλατόδρομο που προβλέπεται στο έργο «Βελτίωση οδού Γαστούνης – Βαρθολομιό» ενταγμένο χρηματοδοτικά και σε εξέλιξη των διαδικασιών δημοπράτησής του.
Σκοπιμότητα	Στόχος του έργου είναι η προώθηση των βιώσιμων μετακινήσεων και η δημιουργία ενός χώρου για τους φίλους της ποδηλασίας στη φύση. Επιπλέον, ενθαρρύνεται η βιώσιμη κινητικότητα και αναβαθμίζεται η εικόνα και η προσβασιμότητα της περιοχής παρέμβασης συνολικά.
Προϋπολογισμός	450.000,00 €
Πρόγραμμα Χρηματοδότησης	ΕΠ "Περιβάλλον και Κλιματική Αλλαγή", ΕΠ "Δυτική Ελλάδα", Πράσινο Ταμείο, Πρόγραμμα για την ανάπτυξη των ΟΤΑ (Τρίτης 2.0), ΠΠΑ
Ταμείο Χρηματοδότησης	ΕΤΠΑ
Δικαιούχος	Δήμος Πηνειού
Φορέας Λειτουργίας	Δήμος Πηνειού
Ωφελούμενοι/ ομάδες στόχοι	Ωφελούμενοι είναι όλοι οι πολίτες κι επισκέπτες της περιοχής παρέμβασης.
Σύνδεση με Επενδυτική Προτεραιότητα/ΕΣ και επιδιωκόμενα αποτελέσματα Προγράμματος	Η προτεινόμενη Πράξη βρίσκεται σε άμεση συνάφεια με την Προτεραιότητα 4Α του ΕΠ «Δυτική Ελλάδα» 2021-27, και πιο συγκεκριμένα με τον ειδικό στόχο 4.iii αυτής. Σε σχέση με τα επιδιωκόμενα αποτελέσματα του ΕΠ, ακολουθεί τη στόχευση για ενίσχυση της ισότιμης



	και έγκαιρης πρόσβασης σε ποιοτικές, βιώσιμες και οικονομικά προσιτές υπηρεσίες			
Σύνδεση με το Πρόγραμμα της Περιφέρειας	Η προτεινόμενη Πράξη βρίσκεται σε άμεση συνάφεια με την Προτεραιότητα 4Α του ΕΠ «Δυτική Ελλάδα» 2021-27, και πιο συγκεκριμένα με τον ειδικό στόχο 4.iii αυτής. Αναμένεται να είναι σε άμεση συνάφεια και με το Επιχειρησιακό Πρόγραμμα της Περιφέρειας για τα έτη 2024-2028, όπου αναμένεται να δοθεί ιδιαίτερη έμφαση στην ενίσχυση της κοινωνικής συνοχής.			
<b>Χρονικός Προγραμματισμός</b>				
Πράξη	Ημερομηνία Δημοσίευσης	Ημερομηνία Νομικής Δέσμευσης	Χρονική διάρκεια υλοποίησης	Ημερομηνία λήξης
Λ.2.7.2	2025	2025	5 έτη	2029
<b>Ενέργειες ωρίμανσης</b>				
Πράξη	Π/Υ Δ.Δ. πράξης	Αιτούμενος Π/Υ τεχνικών μελετών ωριμότητας/ υποέργο	Στάδιο εξέλιξης τεχνικών μελετών	Στάδιο εξέλιξης άλλων διοικητικών ενεργειών
Λ.2.7.2	450.000,00 €	-	Εκπόνηση μελετών – έως 12/2024	-
Λ.2.7.2	450.000,00 €	-	Έγκριση μελετών - Έως 01/2025	-
Λ.2.7.2	450.000,00 €	-	Δημοπράτηση - Έως 03/2025	-

Πράξη 2.7.3	<b>Κατασκευή πεζοδρομίων εισόδου Τραγανού από Αγ. Μαύρα</b>
Ειδικός Στόχος	7
Περιγραφή	Το έργο αφορά στην κατασκευή πεζοδρομίων στην είσοδο του Τραγανού από την Αγία μαύρα. Θα αξιοποιηθούν υλικά που συμβάλουν στην αισθητική αναβάθμιση της εισόδου του Τραγανού.
Σκοπιμότητα	Στόχος είναι η βελτίωση της προσβασιμότητας, η αναβάθμιση της ελκυστικότητας και της εικόνας της περιοχής παρέμβασης, καθώς και η εξασφάλιση της ασφάλειας των πεζών στο σημείο της παρέμβασης.
Προϋπολογισμός	150.000,00 €
Πρόγραμμα Χρηματοδότησης	ΕΠ "Περιβάλλον και Κλιματική Αλλαγή", ΕΠ "Δυτική Ελλάδα", Πράσινο Ταμείο, Πρόγραμμα για την ανάπτυξη των ΟΤΑ (Τρίτης 2.0), ΠΠΑ
Ταμείο Χρηματοδότησης	ΕΤΠΑ
Δικαιούχος	Δήμος Πηνειού
Φορέας Λειτουργίας	Δήμος Πηνειού
Ωφελούμενοι/ ομάδες στόχοι	Ωφελούμενοι είναι όλοι οι πολίτες κι επισκέπτες της περιοχής παρέμβασης.
Σύνδεση με Επενδυτική Προτεραιότητα/ΕΣ και επιδιωκόμενα αποτελέσματα Προγράμματος	Η προτεινόμενη Πράξη βρίσκεται σε άμεση συνάφεια με την Προτεραιότητα 4Α του ΕΠ «Δυτική Ελλάδα» 2021-27, και πιο συγκεκριμένα με τον ειδικό στόχο 4.iii αυτής. Σε σχέση με τα επιδιωκόμενα αποτελέσματα του ΕΠ, ακολουθεί τη στόχευση για ενίσχυση της ισότιμης και έγκαιρης πρόσβασης σε ποιοτικές, βιώσιμες και οικονομικά προσιτές υπηρεσίες



Σύνδεση με το Πρόγραμμα της Περιφέρειας		Η προτεινόμενη Πράξη βρίσκεται σε άμεση συνάφεια με την Προτεραιότητα 4Α του ΕΠ «Δυτική Ελλάδα» 2021-27, και πιο συγκεκριμένα με τον ειδικό στόχο 4.iii αυτής. Αναμένεται να είναι σε άμεση συνάφεια και με το Επιχειρησιακό Πρόγραμμα της Περιφέρειας για τα έτη 2024-2028, όπου αναμένεται να δοθεί ιδιαίτερη έμφαση στην ενίσχυση της κοινωνικής συνοχής.		
<b>Χρονικός Προγραμματισμός</b>				
Πράξη	Ημερομηνία Δημοσίευσης	Ημερομηνία Νομικής Δέσμευσης	Χρονική διάρκεια υλοποίησης	Ημερομηνία λήξης
Λ.2.7.3	2025	2025	5 έτη	2029
<b>Ενέργειες ωρίμανσης</b>				
Πράξη	Π/Υ Δ.Δ. πράξης	Αιτούμενος Π/Υ τεχνικών μελετών ωριμότητας/ υποέργο	Στάδιο εξέλιξης τεχνικών μελετών	Στάδιο εξέλιξης άλλων διοικητικών ενεργειών
Λ.2.7.3	150.000,00 €	-	Εκπόνηση μελετών – έως 12/2024	-
Λ.2.7.3	150.000,00 €	-	Έγκριση μελετών - Έως 01/2025	-
Λ.2.7.3	150.000,00 €	-	Δημοπράτηση - Έως 03/2025	-

Πράξη 2.7.4	<b>Κατασκευή πεζοδρομίων ΔΚ Κοροΐβου - Ρουπακίου - Αγ. Μαύρας - Λευκοχωρίου</b>
Ειδικός Στόχος	7
Περιγραφή	Το έργο αφορά στην κατασκευή πεζοδρομίων. Θα αξιοποιηθούν υλικά που συμβάλουν στην αισθητική αναβάθμιση του σημείου παρέμβασης.
Σκοπιμότητα	Στόχος είναι η βελτίωση της προσβασιμότητας, η αναβάθμιση της ελκυστικότητας και της εικόνας της περιοχής παρέμβασης, καθώς και η εξασφάλιση της ασφάλειας των πεζών στο σημείο της παρέμβασης.
Προϋπολογισμός	1.300.000,00 €
Πρόγραμμα Χρηματοδότησης	ΕΠ "Περιβάλλον και Κλιματική Αλλαγή", ΕΠ "Δυτική Ελλάδα", Πράσινο Ταμείο, Πρόγραμμα για την ανάπτυξη των ΟΤΑ (Τρίτης 2.0), ΠΠΑ
Ταμείο Χρηματοδότησης	ΕΤΠΑ
Δικαιούχος	Δήμος Πηνειού
Φορέας Λειτουργίας	Δήμος Πηνειού
Ωφελούμενοι/ ομάδες στόχοι	Ωφελούμενοι είναι όλοι οι πολίτες κι επισκέπτες της περιοχής παρέμβασης.
Σύνδεση με Επενδυτική Προτεραιότητα/ΕΣ και επιδιωκόμενα αποτελέσματα Προγράμματος	Η προτεινόμενη Πράξη βρίσκεται σε άμεση συνάφεια με την Προτεραιότητα 4Α του ΕΠ «Δυτική Ελλάδα» 2021-27, και πιο συγκεκριμένα με τον ειδικό στόχο 4.iii αυτής. Σε σχέση με τα επιδιωκόμενα αποτελέσματα του ΕΠ, ακολουθεί τη στόχευση για ενίσχυση της ισότιμης και έγκαιρης πρόσβασης σε ποιοτικές, βιώσιμες και οικονομικά προσιτές υπηρεσίες
Σύνδεση με το Πρόγραμμα της Περιφέρειας	Η προτεινόμενη Πράξη βρίσκεται σε άμεση συνάφεια με την Προτεραιότητα 4Α του ΕΠ «Δυτική Ελλάδα» 2021-27, και πιο συγκεκριμένα με τον ειδικό στόχο 4.iii αυτής. Αναμένεται να είναι σε άμεση συνάφεια και



με το Επιχειρησιακό Πρόγραμμα της Περιφέρειας για τα έτη 2024-2028, όπου αναμένεται να δοθεί ιδιαίτερη έμφαση στην ενίσχυση της κοινωνικής συνοχής.				
Χρονικός Προγραμματισμός				
Πράξη	Ημερομηνία Δημοσίευσης	Ημερομηνία Νομικής Δέσμευσης	Χρονική διάρκεια υλοποίησης	Ημερομηνία λήξης
Λ.2.7.4	2025	2025	5 έτη	2029
Ενέργειες ωρίμανσης				
Πράξη	Π/Υ Δ.Δ. πράξης	Αιτούμενος Π/Υ τεχνικών μελετών ωριμότητας/ υποέργο	Στάδιο εξέλιξης τεχνικών μελετών	Στάδιο εξέλιξης άλλων διοικητικών ενεργειών
Λ.2.7.4	1.300.000,00 €	-	Εκπόνηση μελετών – έως 12/2024	-
Λ.2.7.4	1.300.000,00 €	-	Έγκριση μελετών - Έως 01/2025	-
Λ.2.7.4	1.300.000,00 €	-	Δημοπράτηση - Έως 03/2025	-

Πράξη 2.7.5	<b>Κατασκευή πεζοδρομίων ΔΚ Μάχου - Δήμητρας - Καρδιακαυτίου - Καλυβακίων</b>
Ειδικός Στόχος	7
Περιγραφή	Το έργο αφορά στην κατασκευή πεζοδρομίων. Θα αξιοποιηθούν υλικά που συμβάλουν στην αισθητική αναβάθμιση του σημείου παρέμβασης.
Σκοπιμότητα	Στόχος είναι η βελτίωση της προσβασιμότητας, η αναβάθμιση της ελκυστικότητας και της εικόνας της περιοχής παρέμβασης, καθώς και η εξασφάλιση της ασφάλειας των πεζών στο σημείο της παρέμβασης.
Προϋπολογισμός	850.000,00 €
Πρόγραμμα Χρηματοδότησης	ΕΠ "Περιβάλλον και Κλιματική Αλλαγή", ΕΠ "Δυτική Ελλάδα", Πράσινο Ταμείο, Πρόγραμμα για την ανάπτυξη των ΟΤΑ (Τρίτης 2.0), ΠΠΑ
Ταμείο Χρηματοδότησης	ΕΤΠΑ
Δικαιούχος	Δήμος Πηνειού
Φορέας Λειτουργίας	Δήμος Πηνειού
Ωφελούμενοι/ ομάδες στόχοι	Ωφελούμενοι είναι όλοι οι πολίτες κι επισκέπτες της περιοχής παρέμβασης.
Σύνδεση με Επενδυτική Προτεραιότητα/ΕΣ και επιδιωκόμενα αποτελέσματα Προγράμματος	Η προτεινόμενη Πράξη βρίσκεται σε άμεση συνάφεια με την Προτεραιότητα 4Α του ΕΠ «Δυτική Ελλάδα» 2021-27, και πιο συγκεκριμένα με τον ειδικό στόχο 4.iii αυτής. Σε σχέση με τα επιδιωκόμενα αποτελέσματα του ΕΠ, ακολουθεί τη στόχευση για ενίσχυση της ισότιμης και έγκαιρης πρόσβασης σε ποιοτικές, βιώσιμες και οικονομικά προσιτές υπηρεσίες
Σύνδεση με το Πρόγραμμα της Περιφέρειας	Η προτεινόμενη Πράξη βρίσκεται σε άμεση συνάφεια με την Προτεραιότητα 4Α του ΕΠ «Δυτική Ελλάδα» 2021-27, και πιο συγκεκριμένα με τον ειδικό στόχο 4.iii αυτής. Αναμένεται να είναι σε άμεση συνάφεια και με το Επιχειρησιακό Πρόγραμμα της Περιφέρειας για τα έτη 2024-2028, όπου αναμένεται να δοθεί ιδιαίτερη έμφαση στην ενίσχυση της κοινωνικής συνοχής.





Χρονικός Προγραμματισμός				
Πράξη	Ημερομηνία Δημοσίευσης	Ημερομηνία Νομικής Δέσμευσης	Χρονική διάρκεια υλοποίησης	Ημερομηνία λήξης
Λ.2.7.5	2025	2025	5 έτη	2029
Ενέργειες ωρίμανσης				
Πράξη	Π/Υ Δ.Δ. πράξης	Αιτούμενος Π/Υ τεχνικών μελετών ωριμότητας/ υποέργο	Στάδιο εξέλιξης τεχνικών μελετών	Στάδιο εξέλιξης άλλων διοικητικών ενεργειών
Λ.2.7.5	850.000,00 €	-	Εκπόνηση μελετών – έως 12/2024	-
Λ.2.7.5	850.000,00 €	-	Έγκριση μελετών - Έως 01/2025	-
Λ.2.7.5	850.000,00 €	-	Δημοπράτηση - Έως 03/2025	-

Πράξη 2.7.6	<b>Κατασκευή πεζοδρομίων Μαρκόπουλου - Όλγας - Πηγάδι και ΔΣ Σιμίζας</b>			
Ειδικός Στόχος	7			
Περιγραφή	Το έργο αφορά στην κατασκευή πεζοδρομίων. Θα αξιοποιηθούν υλικά που συμβάλουν στην αισθητική αναβάθμιση του σημείου παρέμβασης.			
Σκοπιμότητα	Στόχος είναι η βελτίωση της προσβασιμότητας, η αναβάθμιση της ελκυστικότητας και της εικόνας της περιοχής παρέμβασης, καθώς και η εξασφάλιση της ασφάλειας των πεζών στο σημείο της παρέμβασης.			
Προϋπολογισμός	600.000,00 €			
Πρόγραμμα Χρηματοδότησης	ΕΠ "Περιβάλλον και Κλιματική Αλλαγή", ΕΠ "Δυτική Ελλάδα", Πράσινο Ταμείο, Πρόγραμμα για την ανάπτυξη των ΟΤΑ (Τρίτης 2.0), ΠΠΑ			
Ταμείο Χρηματοδότησης	ΕΤΠΑ			
Δικαιούχος	Δήμος Πηνειού			
Φορέας Λειτουργίας	Δήμος Πηνειού			
Ωφελούμενοι/ ομάδες στόχοι	Ωφελούμενοι είναι όλοι οι πολίτες κι επισκέπτες της περιοχής παρέμβασης.			
Σύνδεση με Επενδυτική Προτεραιότητα/ΕΣ και επιδιωκόμενα αποτελέσματα Προγράμματος	Η προτεινόμενη Πράξη βρίσκεται σε άμεση συνάφεια με την Προτεραιότητα 4Α του ΕΠ «Δυτική Ελλάδα» 2021-27, και πιο συγκεκριμένα με τον ειδικό στόχο 4.iii αυτής. Σε σχέση με τα επιδιωκόμενα αποτελέσματα του ΕΠ, ακολουθεί τη στόχευση για ενίσχυση της ισότιμης και έγκαιρης πρόσβασης σε ποιοτικές, βιώσιμες και οικονομικά προσιτές υπηρεσίες			
Σύνδεση με το Πρόγραμμα της Περιφέρειας	Η προτεινόμενη Πράξη βρίσκεται σε άμεση συνάφεια με την Προτεραιότητα 4Α του ΕΠ «Δυτική Ελλάδα» 2021-27, και πιο συγκεκριμένα με τον ειδικό στόχο 4.iii αυτής. Αναμένεται να είναι σε άμεση συνάφεια και με το Επιχειρησιακό Πρόγραμμα της Περιφέρειας για τα έτη 2024-2028, όπου αναμένεται να δοθεί ιδιαίτερη έμφαση στην ενίσχυση της κοινωνικής συνοχής.			
Χρονικός Προγραμματισμός				
Πράξη	Ημερομηνία Δημοσίευσης	Ημερομηνία Νομικής Δέσμευσης	Χρονική διάρκεια υλοποίησης	Ημερομηνία λήξης





Λ.2.7.6	2025	2025	5 έτη	2029
<b>Ενέργειες ωρίμανσης</b>				
Πράξη	Π/Υ Δ.Δ. πράξης	Αιτούμενος Π/Υ τεχνικών μελετών ωριμότητας/ υποέργο	Στάδιο εξέλιξης τεχνικών μελετών	Στάδιο εξέλιξης άλλων διοικητικών ενεργειών
Λ.2.7.6	600.000,00 €	-	Εκπόνηση μελετών – έως 12/2024	-
Λ.2.7.6	600.000,00 €	-	Έγκριση μελετών - Έως 01/2025	-
Λ.2.7.6	600.000,00 €	-	Δημοπράτηση - Έως 03/2025	-

<b>Πράξη 4.7.1</b>	<b>Εργασίες συντήρησης και αποκατάστασης οδικών συνδέσεων μεταξύ ενδοχώρας και παράλιου μετώπου</b>
Ειδικός Στόχος	7
Περιγραφή	Το έργο αφορά στην υλοποίηση εργασιών για τη συντήρηση και αποκατάσταση οδικών συνδέσεων μεταξύ της ενδοχώρας και του παραλιακού μετώπου του Δήμου. Θα πραγματοποιηθούν εργασίες βελτίωσης ή/και αντικατάστασης του οδοστρώματος, καθαρισμοί και εργασίες άρσης επικινδυνότητας σε σημεία όπου παρατηρούνται συχνά ατυχήματα. Θα ληφθεί μέριμνα για την προσβασιμότητα και τους πεζούς, όπου παρατηρείται συχνή διέλευση πεζών.
Σκοπιμότητα	Σκοπός του έργου είναι η αποκατάσταση και βελτίωση της σύνδεσης της ενδοχώρας της περιοχής παρέμβασης με το παραλιακό μέτωπο του Δήμου, επιτρέποντας τη συνολική βελτίωση των μεταφορών και μετακινήσεων στον Δήμο, αλλά και την άνοδο του επιπέδου ασφαλείας στις μετακινήσεις.
Προϋπολογισμός	4.500.000,00 €
Πρόγραμμα Χρηματοδότησης	ΕΠ "Μεταφορές", ΕΠ "Δυτική Ελλάδα", ΠΠΑ
Ταμείο Χρηματοδότησης	ΕΤΠΑ
Δικαιούχος	Δήμος Ανδραβίδας - Κυλλήνης
Φορέας Λειτουργίας	Δήμος Ανδραβίδας - Κυλλήνης
Ωφελούμενοι/ ομάδες στόχοι	Ωφελούμενοι είναι όλοι οι πολίτες κι επισκέπτες της περιοχής παρέμβασης.
Σύνδεση με Επενδυτική Προτεραιότητα/ΕΣ και επιδιωκόμενα αποτελέσματα Προγράμματος	Η προτεινόμενη Πράξη βρίσκεται σε άμεση συνάφεια με την Προτεραιότητα 6 του ΕΠ «Μεταφορές» 2021-27. Σε σχέση με τα επιδιωκόμενα αποτελέσματα του ΕΠ, ακολουθεί τη στόχευση για νέα περιφερειακά τμήματα του ΔΕΔ-Μ.
Σύνδεση με το Πρόγραμμα της Περιφέρειας	Η προτεινόμενη Πράξη βρίσκεται σε άμεση συνάφεια με την Προτεραιότητα 6 του ΕΠ «Μεταφορές» 2021-27. Αναμένεται να είναι σε άμεση συνάφεια και με το Επιχειρησιακό Πρόγραμμα της Περιφέρειας για τα έτη 2024-2028, όπου αναμένεται να δοθεί ιδιαίτερη έμφαση στην ανάπτυξη υποδομών και τη βελτίωση – συντήρηση της οδικής διασύνδεσης περιοχών της ΠΔΕ.
<b>Χρονικός Προγραμματισμός</b>	





Πράξη	Ημερομηνία Δημοσίευσης	Ημερομηνία Νομικής Δέσμευσης	Χρονική διάρκεια υλοποίησης	Ημερομηνία λήξης
Λ.4.7.1	2026	2026	4 έτη	2029
Ενέργειες ωρίμανσης				
Πράξη	Π/Υ Δ.Δ. πράξης	Αιτούμενος Π/Υ τεχνικών μελετών ωριμότητας/ υποέργο	Στάδιο εξέλιξης τεχνικών μελετών	Στάδιο εξέλιξης άλλων διοικητικών ενεργειών
Λ.4.7.1	4.500.000,00 €	-	Εκπόνηση μελετών – έως 12/2025	-
Λ.4.7.1	4.500.000,00 €	-	Έγκριση μελετών - Έως 01/2026	-
Λ.4.7.1	4.500.000,00 €	-	Δημοπράτηση - Έως 03/2026	-

## Ειδικός Στόχος 8

Πράξη 2.8.1	<b>Αναβάθμιση προσβασιμότητας δημοτικών κτηρίων Δήμου Πηνειού</b>
Ειδικός Στόχος	8
Περιγραφή	Το έργο αφορά στην υλοποίηση εργασιών οριζόντιας αναβάθμισης της προσβασιμότητας σε κτήρια του Δήμου Πηνειού. Θα εξασφαλιστεί η πρόσβαση στους χώρους όπου είναι εφικτή η πρόσβαση του γενικού κοινού και σε κοινόχρηστα WC, ενώ θα αρθούν και εμπόδια πρόσβασης λόγω διαφορετικού ορόφου όπου μπορεί να στεγάζεται μια υπηρεσία που εξυπηρετεί γενικό κοινό. Επιπλέον, θα τοποθετηθούν πινακίδες με γραφή braille σε επιλεγμένα δημοτικά κτήρια.
Σκοπιμότητα	Στόχος είναι η συνολική βελτίωση της προσβασιμότητας στα κτήρια του Δήμου Πηνειού.
Προϋπολογισμός	180.000,00 €
Πρόγραμμα Χρηματοδότησης	ΕΠ "Ανθρώπινο Δυναμικό και Κοινωνική Συνοχή", ΕΠ "Δυτική Ελλάδα", Πρόγραμμα για την ανάπτυξη των ΟΤΑ (Τρίτης 2.0), ΠΠΑ, CHAFEA, Interreg
Ταμείο Χρηματοδότησης	ΕΤΠΑ
Δικαιούχος	Δήμος Πηνειού
Φορέας Λειτουργίας	Δήμος Πηνειού
Ωφελούμενοι/ ομάδες στόχοι	Ωφελούμενοι είναι όλοι οι πολίτες κι επισκέπτες της περιοχής παρέμβασης.
Σύνδεση με Επενδυτική Προτεραιότητα/ΕΣ και επιδιωκόμενα αποτελέσματα Προγράμματος	Η προτεινόμενη Πράξη βρίσκεται σε άμεση συνάφεια με την Προτεραιότητα 4Α του ΕΠ «Δυτική Ελλάδα» 2021-27, και πιο συγκεκριμένα με τον ειδικό στόχο 4.iii αυτής. Σε σχέση με τα επιδιωκόμενα αποτελέσματα του ΕΠ, ακολουθεί τη στόχευση για ενίσχυση της ισότιμης και έγκαιρης πρόσβασης σε ποιοτικές, βιώσιμες και οικονομικά προσιτές υπηρεσίες
Σύνδεση με το Πρόγραμμα της Περιφέρειας	Η προτεινόμενη Πράξη βρίσκεται σε άμεση συνάφεια με την Προτεραιότητα 4Α του ΕΠ «Δυτική Ελλάδα» 2021-27, και πιο συγκεκριμένα με τον ειδικό στόχο 4.iii αυτής. Αναμένεται να είναι σε άμεση συνάφεια και με το Επιχειρησιακό Πρόγραμμα της Περιφέρειας



για τα έτη 2024-2028, όπου αναμένεται να δοθεί ιδιαίτερη έμφαση στην ενίσχυση της κοινωνικής συνοχής.				
<b>Χρονικός Προγραμματισμός</b>				
Πράξη	Ημερομηνία Δημοσίευσης	Ημερομηνία Νομικής Δέσμευσης	Χρονική διάρκεια υλοποίησης	Ημερομηνία λήξης
Λ.2.8.1	2025	2025	5 έτη	2029
<b>Ενέργειες ωρίμανσης</b>				
Πράξη	Π/Υ Δ.Δ. πράξης	Αιτούμενος Π/Υ τεχνικών μελετών ωριμότητας/ υποέργο	Στάδιο εξέλιξης τεχνικών μελετών	Στάδιο εξέλιξης άλλων διοικητικών ενεργειών
Λ.2.8.1	180.000,00 €	-	Εκπόνηση μελετών – έως 12/2024	-
Λ.2.8.1	180.000,00 €	-	Έγκριση μελετών - Έως 01/2025	-
Λ.2.8.1	180.000,00 €	-	Δημοπράτηση - Έως 03/2025	-

<b>Πράξη 2.8.2</b>	<b>Κατασκευή Δημαρχείου Δήμου Πηνειού</b>
Ειδικός Στόχος	8
Περιγραφή	Το έργο αφορά σε εργασίες για την κατασκευή Δημαρχείου του Δήμου Πηνειού.
Σκοπιμότητα	Στόχος του έργου είναι η αρτιότερη συγκέντρωση, οργάνωση και χωροθέτηση των υπηρεσιών του Δήμου Πηνειού, η ανανέωση του εξοπλισμού του και η βελτίωση των παρεχόμενων υπηρεσιών προς τους πολίτες, τους επισκέπτες και τις επιχειρήσεις.
Προϋπολογισμός	9.000.000,00 €
Πρόγραμμα Χρηματοδότησης	ΕΠ "Περιβάλλον και Κλιματική Αλλαγή", ΕΠ "Δυτική Ελλάδα", Πρόγραμμα για την ανάπτυξη των ΟΤΑ (Τρίτης 2.0), ΠΠΑ
Ταμείο Χρηματοδότησης	ΕΤΠΑ
Δικαιούχος	Δήμος Πηνειού
Φορέας Λειτουργίας	Δήμος Πηνειού
Ωφελούμενοι/ ομάδες στόχοι	Ωφελούμενοι είναι όλοι οι πολίτες κι επισκέπτες της περιοχής παρέμβασης.
Σύνδεση με Επενδυτική Προτεραιότητα/ΕΣ και επιδιωκόμενα αποτελέσματα Προγράμματος	Η προτεινόμενη Πράξη βρίσκεται σε άμεση συνάφεια με την Προτεραιότητα 4Α του ΕΠ «Δυτική Ελλάδα» 2021-27, και πιο συγκεκριμένα με τον ειδικό στόχο 4.iii αυτής. Σε σχέση με τα επιδιωκόμενα αποτελέσματα του ΕΠ, ακολουθεί τη στόχευση για ενίσχυση της ισότιμης και έγκαιρης πρόσβασης σε ποιοτικές, βιώσιμες και οικονομικά προσιτές υπηρεσίες
Σύνδεση με το Πρόγραμμα της Περιφέρειας	Η προτεινόμενη Πράξη βρίσκεται σε άμεση συνάφεια με την Προτεραιότητα 4Α του ΕΠ «Δυτική Ελλάδα» 2021-27, και πιο συγκεκριμένα με τον ειδικό στόχο 4.iii αυτής. Αναμένεται να είναι σε άμεση συνάφεια και με το Επιχειρησιακό Πρόγραμμα της Περιφέρειας για τα έτη 2024-2028, όπου αναμένεται να δοθεί ιδιαίτερη έμφαση στην ανάπτυξη προσβάσιμων υποδομών.
<b>Χρονικός Προγραμματισμός</b>	





Πράξη	Ημερομηνία Δημοσίευσης	Ημερομηνία Νομικής Δέσμευσης	Χρονική διάρκεια υλοποίησης	Ημερομηνία λήξης
Λ.2.8.2	2026	2026	4 έτη	2029
<b>Ενέργειες ωρίμανσης</b>				
Πράξη	Π/Υ Δ.Δ. πράξης	Αιτούμενος Π/Υ τεχνικών μελετών ωριμότητας/ υποέργο	Στάδιο εξέλιξης τεχνικών μελετών	Στάδιο εξέλιξης άλλων διοικητικών ενεργειών
Λ.2.8.2	Απαιτούνται μελέτες. Απαιτούνται εγκρίσεις.	-	Εκπόνηση μελετών – έως 12/2025	-
Λ.2.8.2		-	Έγκριση μελετών - Έως 01/2026	-
Λ.2.8.2		-	Δημοπράτηση - Έως 03/2026	-

Πράξη 4.8.1	<b>Δημιουργία και λειτουργία ψηφιακού μουσείου</b>
Ειδικός Στόχος	8
Περιγραφή	Το έργο αφορά στη δημιουργία και λειτουργία ψηφιακού μουσείου τοπικής ιστορίας και πολιτισμού. Περιλαμβάνει την εκπόνηση μουσειολογικής μελέτης, τη συγκέντρωση τεκμηρίων, την ψηφιοποίηση των τεκμηρίων, την ανάπτυξη διαδικτυακής πύλης, την τοποθέτηση τεκμηρίων, καθώς και τη φυσική λειτουργία σε χώρο επιλογής του Δήμου.
Σκοπιμότητα	Σκοπός είναι ο εμπλουτισμός και καταγραφή του πολιτιστικού αποθέματος της περιοχής παρέμβασης, συμβάλλοντας στη βελτίωση του επιπέδου ζωής των πολιτών και στην προσέλκυση επιπλέον επισκεπτών.
Προϋπολογισμός	450.000,00 €
Πρόγραμμα Χρηματοδότησης	ΕΠ "Ανθρώπινο Δυναμικό και Κοινωνική Συνοχή", ΕΠ "Δυτική Ελλάδα", Πρόγραμμα για την ανάπτυξη των ΟΤΑ (Τρίτης 2.0), ΠΠΑ, Interreg
Ταμείο Χρηματοδότησης	ΕΤΠΑ
Δικαιούχος	Δήμος Ανδραβίδας - Κυλλήνης
Φορέας Λειτουργίας	Δήμος Ανδραβίδας - Κυλλήνης
Ωφελούμενοι/ ομάδες στόχοι	Ωφελούμενοι είναι όλοι οι πολίτες κι επισκέπτες της περιοχής παρέμβασης.
Σύνδεση με Επενδυτική Προτεραιότητα/ΕΣ και επιδιωκόμενα αποτελέσματα Προγράμματος	Η προτεινόμενη Πράξη βρίσκεται σε άμεση συνάφεια με την Προτεραιότητα 4B του ΕΠ «Δυτική Ελλάδα» 2021-27, και πιο συγκεκριμένα με τον ειδικό στόχο 4.ν αυτής. Σε σχέση με τα επιδιωκόμενα αποτελέσματα του ΕΠ, ακολουθεί τη στόχευση για ενίσχυση του ρόλου του πολιτισμού και του βιώσιμου τουρισμού στην οικονομική ανάπτυξη, την κοινωνική ένταξη και την κοινωνική καινοτομία.
Σύνδεση με το Πρόγραμμα της Περιφέρειας	Η προτεινόμενη Πράξη βρίσκεται σε άμεση συνάφεια με την Προτεραιότητα 4B του ΕΠ «Δυτική Ελλάδα» 2021-27, και πιο συγκεκριμένα με τον ειδικό στόχο 4.ν αυτής. Αναμένεται να είναι σε άμεση συνάφεια και με το Επιχειρησιακό Πρόγραμμα της Περιφέρειας



για τα έτη 2024-2028, όπου αναμένεται να δοθεί ιδιαίτερη έμφαση στον τουρισμό.				
Χρονικός Προγραμματισμός				
Πράξη	Ημερομηνία Δημοσίευσης	Ημερομηνία Νομικής Δέσμευσης	Χρονική διάρκεια υλοποίησης	Ημερομηνία λήξης
Λ.4.8.1	2025	2025	4 έτη	2028
Ενέργειες ωρίμανσης				
Πράξη	Π/Υ Δ.Δ. πράξης	Αιτούμενος Π/Υ τεχνικών μελετών ωριμότητας/ υποέργο	Στάδιο εξέλιξης τεχνικών μελετών	Στάδιο εξέλιξης άλλων διοικητικών ενεργειών
Λ.4.8.1	450.000,00 €	-	Εκπόνηση μελετών – έως 12/2024	-
Λ.4.8.1	450.000,00 €	-	Έγκριση μελετών - Έως 01/2025	-
Λ.4.8.1	450.000,00 €	-	Δημοπράτηση - Έως 03/2025	-

Πράξη 4.8.2	<b>Ανάπλαση παραλιακού οικισμού Αρκουδιού</b>
Ειδικός Στόχος	8
Περιγραφή	Το έργο αφορά στην υλοποίηση εργασιών ανάπλασης στον παραλιακό οικισμό του Αρκουδιού. Θα αξιοποιηθούν υλικά που συμβάλουν στην αισθητική αναβάθμιση, καθώς και στην εξασφάλιση προσβασιμότητας στο σημείο παρέμβασης.
Σκοπιμότητα	Στόχος είναι η βελτίωση της προσβασιμότητας, η αναβάθμιση της ελκυστικότητας και της εικόνας της περιοχής παρέμβασης, καθώς και η εξασφάλιση της ασφάλειας των πεζών στο σημείο της παρέμβασης.
Προϋπολογισμός	2.500.000,00 €
Πρόγραμμα Χρηματοδότησης	ΕΠ "Περιβάλλον και Κλιματική Αλλαγή", ΕΠ "Δυτική Ελλάδα", Πράσινο Ταμείο, Πρόγραμμα για την ανάπτυξη των ΟΤΑ (Τρίτης 2.0), ΠΠΑ
Ταμείο Χρηματοδότησης	ΕΤΠΑ
Δικαιούχος	Δήμος Πηνειού
Φορέας Λειτουργίας	Δήμος Πηνειού
Ωφελούμενοι/ ομάδες στόχοι	Ωφελούμενοι είναι όλοι οι πολίτες κι επισκέπτες της περιοχής παρέμβασης.
Σύνδεση με Επενδυτική Προτεραιότητα/ΕΣ και επιδιωκόμενα αποτελέσματα Προγράμματος	Η προτεινόμενη Πράξη βρίσκεται σε άμεση συνάφεια με την Προτεραιότητα 2 του ΕΠ «Δυτική Ελλάδα» 2021-27, και πιο συγκεκριμένα με τον ειδικό στόχο 2.νί αυτής. Σε σχέση με τα επιδιωκόμενα αποτελέσματα του ΕΠ, ακολουθεί τη στόχευση για ενίσχυση της προστασίας και της διατήρησης της φύσης, της βιοποικιλότητας και των πράσινων υποδομών, μεταξύ άλλων σε αστικές περιοχές, και μείωση όλων των μορφών ρύπανσης
Σύνδεση με το Πρόγραμμα της Περιφέρειας	Η προτεινόμενη Πράξη βρίσκεται σε άμεση συνάφεια με την Προτεραιότητα 2 του ΕΠ «Δυτική Ελλάδα» 2021-27, και πιο συγκεκριμένα με τον ειδικό στόχο 2.νί αυτής. Αναμένεται να είναι σε άμεση συνάφεια και με το Επιχειρησιακό Πρόγραμμα της Περιφέρειας για τα έτη 2024-



2028, όπου αναμένεται να δοθεί ιδιαίτερη έμφαση στην προστασία του περιβάλλοντος και τη μείωση των εκπομπών.				
Χρονικός Προγραμματισμός				
Πράξη	Ημερομηνία Δημοσίευσης	Ημερομηνία Νομικής Δέσμευσης	Χρονική διάρκεια υλοποίησης	Ημερομηνία λήξης
Λ.4.8.2	2026	2026	4 έτη	2029
Ενέργειες ωρίμανσης				
Πράξη	Π/Υ Δ.Δ. πράξης	Αιτούμενος Π/Υ τεχνικών μελετών ωριμότητας/ υποέργο	Στάδιο εξέλιξης τεχνικών μελετών	Στάδιο εξέλιξης άλλων διοικητικών ενεργειών
Λ.4.8.2	2.500.000,00 €	-	Εκπόνηση μελετών – έως 12/2025	-
Λ.4.8.2	2.500.000,00 €	-	Έγκριση μελετών - Έως 01/2026	-
Λ.4.8.2	2.500.000,00 €	-	Δημοπράτηση - Έως 03/2026	-





## 6. Χρηματοδότηση Στρατηγικής

Το σχήμα χρηματοδότησης της Στρατηγικής ακολουθεί τη δομή του Σχεδίου Δράσης, ήτοι διακρίνονται οι εξής ομάδες έργων:

- Έργα που χρηματοδοτούνται από πόρους του ΕΠ «Δυτική Ελλάδα» 2021-27.
- Έργα που χρηματοδοτούνται από πόρους ΕΣΠΑ – λοιπά χρηματοδοτικά εργαλεία και εντάσσονται στη Στρατηγική.

### 6.1 Έργα που χρηματοδοτούνται από πόρους του ΕΠ «Δυτική Ελλάδα» 2021-27

Στον πίνακα<sup>16</sup> που ακολουθεί αποτυπώνεται το χρηματοδοτικό σχέδιο για έργα που χρηματοδοτούνται από πόρους του ΕΠ «Δυτική Ελλάδα» 2021-27.

Χρηματοδοτικός Πίνακας ανά άξονα Στρατηγικής, Ειδικό Στόχο και Δράση της ΟΧΕ/ΒΑΑ						
Κατηγορία δράσης		Προϋπολογισμός και Πηγή Χρηματοδότησης				
α/α	Τίτλος	Προϋπολογισμός (€)	Πρόγραμμα	Προτεραιότητα	ΕΔΕΤ	Άλλη πηγή
<b>Άξονας Στρατηγικής 1</b>						
Ειδικός Στόχος 1						
1.1.1	Ενεργειακή και λειτουργική αναβάθμιση κτηρίου ΑΕΤΗΛΙΟΝ	1.200.000,00	ΕΠ «Δυτική Ελλάδα» 2021-27	5	ΕΤΠΑ	-
<b>Άξονας Στρατηγικής 2</b>						
Ειδικός Στόχος 2						
2.2.1	Ανάπλαση, ποδηλατόδρομοι και αναβάθμιση προσβασιμότητας σε διαδρομές και σημεία με αυξημένη επισκεψιμότητα	3.500.000,00	ΕΠ «Δυτική Ελλάδα» 2021-27	4Α	ΕΤΠΑ	-
2.2.2	Κατασκευή πολυχώρων άθλησης, εκπαίδευσης και αναψυχής σε απομακρυσμένες περιοχές της περιοχής παρέμβασης	600.000,00	ΕΠ «Δυτική Ελλάδα» 2021-27	5	ΕΤΠΑ	-
2.2.3	Ανάπλαση οδών Βούρτση και 28ης Οκτωβρίου έως Νέο Μουσικό Γυμνάσιο-Λύκειο Βαρθολομιού	1.960.000,00	ΕΠ «Δυτική Ελλάδα» 2021-27	5	ΕΤΠΑ	-
Ειδικός Στόχος 5						
2.5.1	Επέκταση έργων ανάπλασης οικισμού Κάτω Αχαΐας – 2η Φάση ανάπλασης	1.647.634,85	ΕΠ «Δυτική Ελλάδα» 2021-27	5	ΕΤΠΑ	-
2.5.2	Ανάπλαση Παραλίας Κάτω Αχαΐας και διασύνδεση με την ανάπλαση της πόλης της Κάτω Αχαΐας, μέσω της θέσης «Σπάσμα»	5.000.000,00	ΕΠ «Δυτική Ελλάδα» 2021-27	4Α, 5	ΕΤΠΑ	-
2.5.3	Αναπλάσεις τοπικών κοινοτήτων Δήμου Ανδραβίδας - Κυλλήνης (Α' ΦΑΣΗ)	2.500.000,00	ΕΠ «Δυτική Ελλάδα» 2021-27	5	ΕΤΠΑ	-
2.5.4	Ανάπλαση βορειοανατολικού κέντρου Γαστούνης και περιοχής ΟΣΕ	6.500.000,00	ΕΠ «Δυτική Ελλάδα» 2021-27	5	ΕΤΠΑ	-
2.5.5	Βελτίωση προσβασιμότητας οδού Τραγανού - Μαρκόπουλου	850.000,00	ΕΠ «Δυτική Ελλάδα» 2021-27	4Α	ΕΤΠΑ	-
Ειδικός Στόχος 7						
2.7.1	Κατασκευή 5 «έξυπνων» διαβάσεων πεζών σε κρίσιμα σημεία του Δήμου Δυτικής Αχαΐας	285.000,00	ΕΠ «Δυτική Ελλάδα» 2021-27	5	ΕΤΠΑ	-
2.7.2	Προμήθεια ηλεκτρικού λεωφορείου - φορτιστών και δημιουργία ενδοδημοτικής συγκοινωνίας	250.000,00	ΕΠ «Δυτική Ελλάδα» 2021-27	4Α	ΕΤΠΑ	-
Ειδικός Στόχος 8						
2.8.1	Δράσεις δημοσιότητας Στρατηγικής ΟΧΕ Παράλιου Μετώπου Αχαΐας και Ηλείας	36.000,00	ΕΠ «Δυτική Ελλάδα» 2021-27	6	ΕΤΠΑ	-

<sup>16</sup> Πρόκειται για το υπόδειγμα - Πίνακα 5 του «Οδηγού για την Υποβολή Στρατηγικών Σχεδίων ΒΑΑ και Κριτήρια Αξιολόγησης στο πλαίσιο του Προγράμματος «Δυτική Ελλάδα 2021-2027»».



Χρηματοδοτικός Πίνακας ανά άξονα Στρατηγικής, Ειδικό Στόχο και Δράση της ΣΟΧΕ/ΒΑΑ						
Κατηγορία δράσης		Προϋπολογισμός και Πηγή Χρηματοδότησης				
α/α	Τίτλος	Προϋπολογισμός (€)	Πρόγραμμα	Προτεραιότητα	ΕΔΕΤ	Άλλη πηγή
2.8.2	Τεχνική βοήθεια για την υποστήριξη υλοποίησης της Στρατηγικής ΣΟΧΕ στον Δήμο Ανδραβίδας - Κυλλήνης	150.000,00	ΕΠ «Δυτική Ελλάδα» 2021-27	6	ΕΤΠΑ	-
<b>Άξονας Στρατηγικής 3</b>						
Ειδικός Στόχος 4						
3.4.1	Δομή προώθησης της νέας επιχειρηματικότητας σε τομείς με προστιθέμενη αξία για την τοπική οικονομία	200.000,00	ΕΠ «Δυτική Ελλάδα» 2021-27	4B	ΕΤΠΑ	-
3.4.2	Δομή προώθησης της απασχόλησης στον Δήμο Ανδραβίδας – Κυλλήνης	220.000,00	ΕΠ «Δυτική Ελλάδα» 2021-27	4B	ΕΤΠΑ	-
Ειδικός Στόχος 6						
3.6.1	Ανάπτυξη επιχειρηματικού οδηγού παράλιου μετώπου με χαρακτηριστικά πελατειακής ευφυΐας	150.000,00	ΕΠ «Δυτική Ελλάδα» 2021-27	4A	ΕΤΠΑ	-
<b>Άξονας Στρατηγικής 4</b>						
Ειδικός Στόχος 2						
4.2.1	Ανάπτυξη πληροφοριακού συστήματος για την πολιτιστική και τουριστική προβολή της περιοχής παρέμβασης	1.000.000,00	ΕΠ «Δυτική Ελλάδα» 2021-27	4A, 5	ΕΤΠΑ	-
Ειδικός Στόχος 3						
4.3.1	Ανάπλαση του κτιρίου των Αποθηκών ΑΣΟ και μετατροπή τους σε βιοκλιματικό πολιτιστικό κέντρο πολλαπλών χρήσεων και διαμόρφωση του περιβάλλοντα χώρο	2.000.000,00	ΕΠ «Δυτική Ελλάδα» 2021-27	5	ΕΤΠΑ	-
4.3.2	Υπηρεσίες στην κοινότητα και κατ' οίκον για τον πολιτισμό και την κοινωνική συνοχή	250.000,00	ΕΠ «Δυτική Ελλάδα» 2021-27	4A	ΕΚΤ+	-

Ανά άξονα προτεραιότητας της ΣΟΧΕ, το σχήμα χρηματοδότησης για τα για έργα που χρηματοδοτούνται από πόρους του ΕΠ «Δυτική Ελλάδα» 2021-27 δίνεται ακολούθως.

Άξονας Προτεραιότητας ΣΟΧΕ	Προϋπολογισμός έργων ΣΟΧΕ
1	1.200.000,00 €
2	23.478.634,85 €
3	570.000,00 €
4	3.250.000,00 €
<b>ΣΥΝΟΛΟ</b>	<b>28.498.634,85 €</b>

Ανά κατηγορία δράσης του ΕΠ «Δυτική Ελλάδα» 2021-27, το σχήμα χρηματοδότησης για τα για έργα που χρηματοδοτούνται από πόρους του ΕΠ «Δυτική Ελλάδα» 2021-27 δίνεται ακολούθως.

Κατηγορίες Δράσεων	Προϋπολογισμός έργων ΣΟΧΕ
1. Ενεργειακή αναβάθμιση δημόσιων κτιρίων και υποδομών	5.800.000,00 €
4A.vi.1: Προώθηση του τουρισμού - πολιτισμού για την στήριξη της κοινωνικής συνοχής: Παρεμβάσεις τουρισμού-πολιτισμού σε περιοχές περιβαλλοντικού, πολιτιστικού και κοινωνικού ενδιαφέροντος, στο πλαίσιο των ΟΧΕ	6.700.000,00 €
4B.a.1: Ενεργητικές Πολιτικές Απασχόλησης στο πλαίσιο υλοποίησης στρατηγικών ΟΧΕ: Ενίσχυση επιχειρήσεων για πρόσληψη ανέργων (ΝΟΕ)	420.000,00 €
4B.a.1: Ενεργητικές Πολιτικές Απασχόλησης στο πλαίσιο υλοποίησης στρατηγικών ΟΧΕ: Προώθηση ανέργων στην επιχειρηματικότητα μέσω προγραμμάτων επιδότησης της αυτοαπασχόλησης ανέργων	0,00 €
1. Αναβάθμιση του οικιστικού περιβάλλοντος και του δημόσιου χώρου	10.507.634,85 €



Κατηγορίες Δράσεων	Προϋπολογισμός έργων ΣΟΧΕ
2. Ενίσχυση της επισκεψιμότητας των περιβαλλοντικών και πολιτιστικών πόρων μέσω ενεργειών αναβάθμισης, αποκατάστασης και ενιαίας προβολής	600.000,00 €
3. Τουριστική ανάδειξη των φυσικών και πολιτιστικών πόρων και εμπλουτισμός του τουριστικού προϊόντος	800.000,00 €
4. Ανέγερση / αναβάθμιση δημόσιων κτιρίων	3.200.000,00 €
5. Προώθηση της έξυπνης διαχείρισης των οικισμών	285.000,00 €
6. Διαχείριση, παρακολούθηση υδάτων	0,00 €
7. Ανάπτυξη δικτύων πράσινων σημείων και τόπων ανακύκλωσης σε μη αστικές περιοχές	0,00 €
6.1: Τεχνική Βοήθεια ΕΤΠΑ	186.000,00 €
<b>ΣΥΝΟΛΟ</b>	<b>28.498.634,85 €</b>

## 6.2 Έργα που χρηματοδοτούνται από πόρους ΕΣΠΑ - λοιπά χρηματοδοτικά εργαλεία και εντάσσονται στη Στρατηγική

Στον πίνακα<sup>17</sup> που ακολουθεί αποτυπώνεται το χρηματοδοτικό σχέδιο για τα έργα που χρηματοδοτούνται από πόρους ΕΣΠΑ - λοιπά χρηματοδοτικά εργαλεία και εντάσσονται στη Στρατηγική.

Χρηματοδοτικός Πίνακας ανά άξονα Στρατηγικής, Ειδικό Στόχο και Δράση της ΟΧΕ/ΒΑΑ						
Κατηγορία δράσης		Προϋπολογισμός και Πηγή Χρηματοδότησης				
α/α	Τίτλος	Προϋπολογισμός	Πρόγραμμα	Προτεραιότητα	ΕΔΕΤ	Άλλη πηγή
<b>Άξονας Στρατηγικής 1</b>						
Ειδικός Στόχος 1						
Λ.1.1.1	Ενεργειακή και λειτουργική αναβάθμιση δημοτικών κτιρίων και σχολικών κτιρίων του Δήμου Δυτικής Αχαΐας	2.700.000,00 €	ΕΠ «Δυτική Ελλάδα» 2021-27	2	ΕΤΠΑ	ΕΠ "Περιβάλλον και Κλιματική Αλλαγή", Πράσινο Ταμείο, Πρόγραμμα για την ανάπτυξη των ΟΤΑ (Τρίτης 2.0), ΠΠΑ, ΗΛΕΚΤΡΑ, LIFE
Λ.1.1.2	Ενεργειακή αναβάθμιση σχολικού κλειστού γυμναστηρίου Γαστούνης	350.000,00 €	ΕΠ «Δυτική Ελλάδα» 2021-27	2	ΕΤΠΑ	ΕΠ "Περιβάλλον και Κλιματική Αλλαγή", Πράσινο Ταμείο, Πρόγραμμα για την ανάπτυξη των ΟΤΑ (Τρίτης 2.0), ΠΠΑ, ΗΛΕΚΤΡΑ, LIFE
Λ.1.1.3	Ενεργειακή αναβάθμιση Γυμνασίου-Λυκείου Γαστούνης	850.000,00 €	ΕΠ «Δυτική Ελλάδα» 2021-27	2	ΕΤΠΑ	ΕΠ "Περιβάλλον και Κλιματική Αλλαγή", Πράσινο Ταμείο, Πρόγραμμα για την ανάπτυξη των ΟΤΑ (Τρίτης 2.0), ΠΠΑ, ΗΛΕΚΤΡΑ, LIFE
Λ.1.1.4	Ενεργειακή αναβάθμιση Γυμνασίου Τραγανού	800.000,00 €	ΕΠ «Δυτική Ελλάδα» 2021-27	2	ΕΤΠΑ	ΕΠ "Περιβάλλον και Κλιματική Αλλαγή", Πράσινο Ταμείο, Πρόγραμμα για την ανάπτυξη των ΟΤΑ (Τρίτης 2.0), ΠΠΑ, ΗΛΕΚΤΡΑ, LIFE
Λ.1.1.5	Ενεργειακή αναβάθμιση 2ου Δημοτικού Σχολείου Βαρθολομίου	750.000,00 €	ΕΠ «Δυτική Ελλάδα» 2021-27	2	ΕΤΠΑ	ΕΠ "Περιβάλλον και Κλιματική Αλλαγή", Πράσινο Ταμείο, Πρόγραμμα για την ανάπτυξη των ΟΤΑ (Τρίτης 2.0), ΠΠΑ, ΗΛΕΚΤΡΑ, LIFE
Λ.1.1.6	Ενεργειακή αναβάθμιση Γυμνασίου-Λυκείου Βαρθολομίου	800.000,00 €	ΕΠ «Δυτική Ελλάδα» 2021-27	2	ΕΤΠΑ	ΕΠ "Περιβάλλον και Κλιματική Αλλαγή", Πράσινο Ταμείο, Πρόγραμμα για την ανάπτυξη των ΟΤΑ (Τρίτης 2.0), ΠΠΑ, ΗΛΕΚΤΡΑ, LIFE
Ειδικός Στόχος 2						
Λ.1.2.1	Αποχέτευση δικτύου λυμάτων ΤΚ Λυγιάς (Αρκουδίου) και κατασκευή compact βιολογικού	4.758.000,00 €	ΕΠ «Περιβάλλον και Κλιματική Αλλαγή» 2021-27	5	ΕΤΠΑ	ΕΠ "Δυτική Ελλάδα", Πράσινο Ταμείο, Πρόγραμμα για την ανάπτυξη των ΟΤΑ (Τρίτης 2.0), ΠΠΑ
Λ.1.2.2	Προμήθεια εξοπλισμού για την πρόληψη και διαχείριση κινδύνων με το κλίμα – Πυρκαγιές	693.400,00 €	ΕΠ «Περιβάλλον και Κλιματική Αλλαγή» 2021-27	2	ΕΤΠΑ	ΕΠ "Δυτική Ελλάδα", Πράσινο Ταμείο, Πρόγραμμα για την ανάπτυξη των ΟΤΑ (Τρίτης 2.0), ΠΠΑ, Interreg
Λ.1.2.3	Παρεμβάσεις για τη βελτίωση της φύσης και των σπάνιων ειδών στην περιοχή Natura	1.200.000,00 €	ΕΠ «Περιβάλλον και Κλιματική Αλλαγή» 2021-27	6	ΕΤΠΑ	ΕΠ "Δυτική Ελλάδα", Πράσινο Ταμείο, Πρόγραμμα για την ανάπτυξη των ΟΤΑ (Τρίτης 2.0), ΠΠΑ
Ειδικός Στόχος 5						

<sup>17</sup> Πρόκειται για το υπόδειγμα - Πίνακα 5 του «Οδηγού για την Υποβολή Στρατηγικών Σχεδίων ΒΑΑ και Κριτήρια Αξιολόγησης στο πλαίσιο του Προγράμματος «Δυτική Ελλάδα 2021-2027»».



Χρηματοδοτικός Πίνακας ανά άξονα Στρατηγικής, Ειδικό Στόχο και Δράση της ΟΧΕ/ΒΑΑ						
Κατηγορία δράσης		Προϋπολογισμός και Πηγή Χρηματοδότησης				
α/α	Τίτλος	Προϋπολογισμός	Πρόγραμμα	Προτεραιότητα	ΕΔΕΤ	Άλλη πηγή
Λ.1.5.1	Υδροδότηση Δ.Ε. Λαρίσου από το Φράγμα Πηνειού	15.280.000,00 €	ΕΠ «Περιβάλλον και Κλιματική Αλλαγή» 2021-27	5	ΕΤΠΑ	ΕΠ "Περιβάλλον και Κλιματική Αλλαγή", ΕΠ "Δυτική Ελλάδα", Πράσινο Ταμείο, Πρόγραμμα για την ανάπτυξη των ΟΤΑ (Τρίτης 2.0), ΠΠΑ
Λ.1.5.2	Αποκατάσταση - Εκσυγχρονισμός Βιολογικού Καθαρισμού Κάτω Αχαΐας	2.700.000,00 €	ΕΠ «Περιβάλλον και Κλιματική Αλλαγή» 2021-27	5	ΕΤΠΑ	ΕΠ "Περιβάλλον και Κλιματική Αλλαγή", ΕΠ "Δυτική Ελλάδα", Πράσινο Ταμείο, Πρόγραμμα για την ανάπτυξη των ΟΤΑ (Τρίτης 2.0), ΠΠΑ
Λ.1.5.3	Επέκταση - βελτίωση δικτύου ύδρευσης Λεχαινών	1.500.000,00 €	ΕΠ «Περιβάλλον και Κλιματική Αλλαγή» 2021-27	5	ΕΤΠΑ	ΕΠ "Περιβάλλον και Κλιματική Αλλαγή", ΕΠ "Δυτική Ελλάδα", Πράσινο Ταμείο, Πρόγραμμα για την ανάπτυξη των ΟΤΑ (Τρίτης 2.0), ΠΠΑ
Λ.1.5.4	Βιολογικός καθαρισμός Κυλλήνης - Κάτω Παναγιάς – Μιμόζας	7.500.000,00 €	ΕΠ «Περιβάλλον και Κλιματική Αλλαγή» 2021-27	5	ΕΤΠΑ	ΕΠ "Περιβάλλον και Κλιματική Αλλαγή", ΕΠ "Δυτική Ελλάδα", Πράσινο Ταμείο, Πρόγραμμα για την ανάπτυξη των ΟΤΑ (Τρίτης 2.0), ΠΠΑ
Λ.1.5.5	Αντιπλημμυρικά έργα Δ. Πηνειού	1.800.000,00 €	ΕΠ «Περιβάλλον και Κλιματική Αλλαγή» 2021-27	2	ΕΤΠΑ	ΕΠ "Περιβάλλον και Κλιματική Αλλαγή", ΕΠ "Δυτική Ελλάδα", Πράσινο Ταμείο, Πρόγραμμα για την ανάπτυξη των ΟΤΑ (Τρίτης 2.0), ΠΠΑ
Λ.1.5.6	Πράσινο σημείο Δήμου Πηνειού	1.000.000,00 €	ΕΠ «Περιβάλλον και Κλιματική Αλλαγή» 2021-27	5	ΕΤΠΑ	ΕΠ "Περιβάλλον και Κλιματική Αλλαγή", ΕΠ "Δυτική Ελλάδα", Πράσινο Ταμείο, Πρόγραμμα για την ανάπτυξη των ΟΤΑ (Τρίτης 2.0), ΠΠΑ
<b>Άξονας Στρατηγικής 2</b>						
<b>Ειδικός Στόχος 2</b>						
Λ.2.2.1	Αναπλάσεις τοπικών κοινοτήτων Δήμου Ανδραβίδας - Κυλλήνης (Β' ΦΑΣΗ)	1.800.000,00 €	ΕΠ «Δυτική Ελλάδα» 2021-27	2	ΕΤΠΑ	ΕΠ "Περιβάλλον και Κλιματική Αλλαγή", Πράσινο Ταμείο, Πρόγραμμα για την ανάπτυξη των ΟΤΑ (Τρίτης 2.0), ΠΠΑ
Λ.2.2.2	Κατασκευή 1ου νηπιαγωγείου ΔΚ Γαστούνης	800.000,00 €	ΕΠ «Δυτική Ελλάδα» 2021-27	4Α, 4Β	ΕΤΠΑ	ΕΠ "Περιβάλλον και Κλιματική Αλλαγή", ΕΠ "Ανθρώπινο Δυναμικό και Κοινωνική Συνοχή", Πράσινο Ταμείο, Πρόγραμμα για την ανάπτυξη των ΟΤΑ (Τρίτης 2.0), ΠΠΑ
Λ.2.2.3	Κατασκευή 3ου νηπιαγωγείου ΔΚ Γαστούνης	500.000,00 €	ΕΠ «Δυτική Ελλάδα» 2021-27	4Α, 4Β	ΕΤΠΑ	ΕΠ "Περιβάλλον και Κλιματική Αλλαγή", ΕΠ "Ανθρώπινο Δυναμικό και Κοινωνική Συνοχή", Πράσινο Ταμείο, Πρόγραμμα για την ανάπτυξη των ΟΤΑ (Τρίτης 2.0), ΠΠΑ
Λ.2.2.4	Κατασκευή 4ου νηπιαγωγείου ΔΚ Γαστούνης	350.000,00 €	ΕΠ «Δυτική Ελλάδα» 2021-27	4Α, 4Β	ΕΤΠΑ	ΕΠ "Περιβάλλον και Κλιματική Αλλαγή", ΕΠ "Ανθρώπινο Δυναμικό και Κοινωνική Συνοχή", Πράσινο Ταμείο, Πρόγραμμα για την ανάπτυξη των ΟΤΑ (Τρίτης 2.0), ΠΠΑ
Λ.2.2.5	Κατασκευή νηπιαγωγείου ΔΚ Τραγανού	500.000,00 €	ΕΠ «Δυτική Ελλάδα» 2021-27	4Α, 4Β	ΕΤΠΑ	ΕΠ "Περιβάλλον και Κλιματική Αλλαγή", ΕΠ "Ανθρώπινο Δυναμικό και Κοινωνική Συνοχή", Πράσινο Ταμείο, Πρόγραμμα για την ανάπτυξη των ΟΤΑ (Τρίτης 2.0), ΠΠΑ
Λ.2.2.6	Αναπλάσεις ΔΚ Βαρθολομιού	2.600.000,00 €	ΕΠ «Δυτική Ελλάδα» 2021-27	2	ΕΤΠΑ	ΕΠ "Περιβάλλον και Κλιματική Αλλαγή", Πράσινο Ταμείο, Πρόγραμμα για την ανάπτυξη των ΟΤΑ (Τρίτης 2.0), ΠΠΑ
Λ.2.2.7	Ανάπλαση Κ.Χ. και κατασκευή παιδικής χαράς στη ΔΚ Γαστούνης	950.000,00 €	ΕΠ «Δυτική Ελλάδα» 2021-27	2	ΕΤΠΑ	ΕΠ "Περιβάλλον και Κλιματική Αλλαγή", Πράσινο Ταμείο, Πρόγραμμα για την ανάπτυξη των ΟΤΑ (Τρίτης 2.0), ΠΠΑ
Λ.2.2.8	Ανάπλαση περιοχής Θινών (παραλία) Βαρθολομιού	150.000,00 €	ΕΠ «Δυτική Ελλάδα» 2021-27	2	ΕΤΠΑ	ΕΠ "Περιβάλλον και Κλιματική Αλλαγή", Πράσινο Ταμείο, Πρόγραμμα για την ανάπτυξη των ΟΤΑ (Τρίτης 2.0), ΠΠΑ
Λ.2.2.9	Ανάπλαση νότια και δυτικά της Γέφυρας Πηνειού στη Δ.Κ. Βαρθολομιού	600.000,00 €	ΕΠ «Δυτική Ελλάδα» 2021-27	2	ΕΤΠΑ	ΕΠ "Περιβάλλον και Κλιματική Αλλαγή", Πράσινο Ταμείο, Εθνικό Δίκτυο Μονοπατιών, Πρόγραμμα για την ανάπτυξη των ΟΤΑ (Τρίτης 2.0), ΠΠΑ
<b>Ειδικός Στόχος 5</b>						
Λ.2.5.1	Κατασκευή πεζοδρόμου - ποδηλατοδρόμου Λυγιά – Γλύφα	950.000,00 €	ΕΠ «Δυτική Ελλάδα» 2021-27	3	ΕΤΠΑ	ΕΠ "Περιβάλλον και Κλιματική Αλλαγή", Πράσινο Ταμείο, Πρόγραμμα για την ανάπτυξη των ΟΤΑ (Τρίτης 2.0), ΠΠΑ
Λ.2.5.2	Δομή παροχής βασικών αγαθών: Κοινωνικό Παντοπωλείο - Κοινωνικό Συστήσι Δήμου Πηνειού	450.000,00 €	ΕΠ «Δυτική Ελλάδα» 2021-27	4Α	ΕΚΤ+	ΕΠ "Ανθρώπινο Δυναμικό και Κοινωνική Συνοχή", Πρόγραμμα για την ανάπτυξη των ΟΤΑ (Τρίτης 2.0), ΠΠΑ, CHAFEA, Interreg
Λ.2.5.3	Υποδομές βελτίωσης συνθηκών διαβίωσης Ρομά	250.000,00 €	ΕΠ «Δυτική Ελλάδα» 2021-27	4Α	ΕΚΤ+	ΕΠ "Ανθρώπινο Δυναμικό και Κοινωνική Συνοχή", Πρόγραμμα για την ανάπτυξη των ΟΤΑ (Τρίτης 2.0), ΠΠΑ, CHAFEA, Interreg
Λ.2.5.4	Κτιριακές υποδομές βιωματικών εργαστηρίων Ρομά Δήμου Πηνειού	500.000,00 €	ΕΠ «Δυτική Ελλάδα» 2021-27	4Α	ΕΚΤ+	ΕΠ "Ανθρώπινο Δυναμικό και Κοινωνική Συνοχή", Πρόγραμμα για την ανάπτυξη των ΟΤΑ (Τρίτης 2.0), ΠΠΑ, CHAFEA, Interreg



Χρηματοδοτικός Πίνακας ανά άξονα Στρατηγικής, Ειδικό Στόχο και Δράση της ΟΧΕ/ΒΑΑ						
Κατηγορία δράσης		Προϋπολογισμός και Πηγή Χρηματοδότησης				
α/α	Τίτλος	Προϋπολογισμός	Πρόγραμμα	Προτεραιότητα	ΕΔΕΤ	Άλλη πηγή
Λ.2.5.5	Δημιουργία εικαστικών εργαστηρίων στο πρ. σχολείο ΔΚ Παλαιχωριού και διαμόρφωση περιβάλλοντα χώρου για περιβαλλοντικές δράσεις	350.000,00 €	ΕΠ «Δυτική Ελλάδα» 2021-27	4Α	ΕΚΤ+	ΕΠ "Ανθρώπινο Δυναμικό και Κοινωνική Συνοχή", Πρόγραμμα για την ανάπτυξη των ΟΤΑ (Τρίτης 2.0), ΠΠΑ, CHAFEA, Interreg
<b>Ειδικός Στόχος 6</b>						
Λ.2.6.1	Διαμόρφωση 4 χώρων στάθμευσης αυτόματης λειτουργίας στην πόλη της Κάτω Αχαΐας και στη πολυσύχναστη παραλία της Καλογριάς	800.000,00 €	ΕΠ «Δυτική Ελλάδα» 2021-27	5	ΕΤΠΑ	ΕΠ "Περιβάλλον και Κλιματική Αλλαγή", Πράσινο Ταμείο, Πρόγραμμα για την ανάπτυξη των ΟΤΑ (Τρίτης 2.0), ΠΠΑ
<b>Ειδικός Στόχος 7</b>						
Λ.2.7.1	Κατασκευή πεζοδρομίων για την προσβασιμότητα ΑμεΑ από οικισμό Γλύφας έως Παραλία Γλύφας - Ιονικό Χωριό	1.150.000,00 €	ΕΠ «Δυτική Ελλάδα» 2021-27	4Β	ΕΚΤ+	ΕΠ "Ανθρώπινο Δυναμικό και Κοινωνική Συνοχή", Πρόγραμμα για την ανάπτυξη των ΟΤΑ (Τρίτης 2.0), ΠΠΑ, CHAFEA, Interreg
Λ.2.7.2	Κατασκευή ποδηλατοδρόμου Γαστούνη - Καβάσιλα	450.000,00 €	ΕΠ «Δυτική Ελλάδα» 2021-27	4Α	ΕΤΠΑ	ΕΠ "Περιβάλλον και Κλιματική Αλλαγή", Πράσινο Ταμείο, Πρόγραμμα για την ανάπτυξη των ΟΤΑ (Τρίτης 2.0), ΠΠΑ
Λ.2.7.3	Κατασκευή πεζοδρομίων εισόδου Τραγανού από Αγ. Μαύρα	150.000,00 €	ΕΠ «Δυτική Ελλάδα» 2021-27	4Α	ΕΤΠΑ	ΕΠ "Περιβάλλον και Κλιματική Αλλαγή", Πράσινο Ταμείο, Πρόγραμμα για την ανάπτυξη των ΟΤΑ (Τρίτης 2.0), ΠΠΑ
Λ.2.7.4	Κατασκευή πεζοδρομίων ΔΚ Κοροΐβου - Ρουπακίου - Αγ. Μαύρας - Λευκοχωριού	1.300.000,00 €	ΕΠ «Δυτική Ελλάδα» 2021-27	4Α	ΕΤΠΑ	ΕΠ "Περιβάλλον και Κλιματική Αλλαγή", Πράσινο Ταμείο, Πρόγραμμα για την ανάπτυξη των ΟΤΑ (Τρίτης 2.0), ΠΠΑ
Λ.2.7.5	Κατασκευή πεζοδρομίων ΔΚ Μάχου - Δήμητρας - Καρδιακαυτίου - Καλυβακίων	850.000,00 €	ΕΠ «Δυτική Ελλάδα» 2021-27	4Α	ΕΤΠΑ	ΕΠ "Περιβάλλον και Κλιματική Αλλαγή", Πράσινο Ταμείο, Πρόγραμμα για την ανάπτυξη των ΟΤΑ (Τρίτης 2.0), ΠΠΑ
Λ.2.7.6	Κατασκευή πεζοδρομίων Μαρκόπουλου - Όλγας - Πηγάδι και ΔΣ Σιμίζας	600.000,00 €	ΕΠ «Δυτική Ελλάδα» 2021-27	4Α	ΕΤΠΑ	ΕΠ "Περιβάλλον και Κλιματική Αλλαγή", Πράσινο Ταμείο, Πρόγραμμα για την ανάπτυξη των ΟΤΑ (Τρίτης 2.0), ΠΠΑ
<b>Ειδικός Στόχος 8</b>						
Λ.2.8.1	Αναβάθμιση προσβασιμότητας δημοτικών κτηρίων Δήμου Πηνειού	180.000,00 €	ΕΠ «Δυτική Ελλάδα» 2021-27	4Α,	ΕΤΠΑ	ΕΠ "Ανθρώπινο Δυναμικό και Κοινωνική Συνοχή", Πρόγραμμα για την ανάπτυξη των ΟΤΑ (Τρίτης 2.0), ΠΠΑ, CHAFEA, Interreg
Λ.2.8.2	Κατασκευή Δημαρχείου Δήμου Πηνειού	9.000.000,00 €	ΕΠ «Δυτική Ελλάδα» 2021-27	4Α	ΕΤΠΑ	ΕΠ "Περιβάλλον και Κλιματική Αλλαγή", Πρόγραμμα για την ανάπτυξη των ΟΤΑ (Τρίτης 2.0), ΠΠΑ
<b>Άξονας Στρατηγικής 3</b>						
<b>Ειδικός Στόχος 3</b>						
Λ.3.3.1	Δημιουργία ιππικού κέντρου Δ. Πηνειού	5.000.000,00 €	ΕΠ «Δυτική Ελλάδα» 2021-27	1	ΕΤΠΑ	ΕΠ "Ανταγωνιστικότητα", COSME
<b>Άξονας Στρατηγικής 4</b>						
<b>Ειδικός Στόχος 2</b>						
Λ.4.2.1	Συντήρηση - βελτίωση και κατασκευή υποδομών στο γήπεδο Ανδραβίδας	200.000,00 €	Πρόγραμμα για την ανάπτυξη των ΟΤΑ (Τρίτης 2.0)	-	ΕΤΠΑ	ΕΠ "Περιβάλλον και Κλιματική Αλλαγή", ΕΠ "Δυτική Ελλάδα", Πράσινο Ταμείο, ΠΠΑ
Λ.4.2.2	Συντήρηση - βελτίωση και κατασκευή υποδομών στο γήπεδο Κάστρου	200.000,00 €	Πρόγραμμα για την ανάπτυξη των ΟΤΑ (Τρίτης 2.0)	-	ΕΤΠΑ	ΕΠ "Περιβάλλον και Κλιματική Αλλαγή", ΕΠ "Δυτική Ελλάδα", Πράσινο Ταμείο, ΠΠΑ
Λ.4.2.3	Κατασκευή δικτύου ποδηλατοδρόμων εντός του δημόσιου δάσους Θινών Βαρθολομίου του Δήμου Πηνειού	960.000,00 €	ΕΠ «Δυτική Ελλάδα» 2021-27	2	ΕΤΠΑ	ΕΠ "Περιβάλλον και Κλιματική Αλλαγή", Πράσινο Ταμείο, Πρόγραμμα για την ανάπτυξη των ΟΤΑ (Τρίτης 2.0), ΠΠΑ
Λ.4.2.4	Δημιουργία εθνικού δικτύου μονοπατιών και πεζοπορίας	1.000.000,00 €	Εθνικό Δίκτυο Μονοπατιών	-	ΕΤΠΑ	ΕΠ "Περιβάλλον και Κλιματική Αλλαγή", ΕΠ "Δυτική Ελλάδα", Πράσινο Ταμείο, Πρόγραμμα για την ανάπτυξη των ΟΤΑ (Τρίτης 2.0), ΠΠΑ
<b>Ειδικός Στόχος 5</b>						
Λ.4.5.1	Αποκατάσταση βατότητας και ενίσχυση της οδικής ασφάλειας στο οδικό δίκτυο αρμοδιότητας Δήμου Δυτικής Αχαΐας	4.690.000,00 €	ΠΠΑ Δυτικής Ελλάδας 2021-25	3	ΕΤΠΑ	ΕΠ "Μεταφορές", ΕΠ "Δυτική Ελλάδα", Πρόγραμμα για την ανάπτυξη των ΟΤΑ (Τρίτης 2.0), ΠΠΑ
Λ.4.5.2	Κατασκευή παραλιακής οδού στα όρια του Δήμου Πηνειού	11.000.000,00 €	ΕΠ «Μεταφορές» 2021 - 27	6	ΕΤΠΑ	ΕΠ "Δυτική Ελλάδα", ΠΠΑ
Λ.4.5.3	Κατασκευή καταφυγίου τουριστικών σκαφών	12.000.000,00 €	ΕΠ «Δυτική Ελλάδα» 2021-27	3	ΕΤΠΑ	ΕΠ "Περιβάλλον και Κλιματική Αλλαγή", ΕΠ "Αλιεία, Υδατοκαλλιέργεια και Θάλασσα", ΕΠ "Μεταφορές", ΠΠΑ





Χρηματοδοτικός Πίνακας ανά άξονα Στρατηγικής, Ειδικό Στόχο και Δράση της ΟΧΕ/ΒΑΑ						
Κατηγορία δράσης		Προϋπολογισμός και Πηγή Χρηματοδότησης				
α/α	Τίτλος	Προϋπολογισμός	Πρόγραμμα	Προτεραιότητα	ΕΔΕΤ	Άλλη πηγή
Λ.4.5.4	Δημιουργία θερινού κινηματογράφου στο πρώην Δημοτικό Σχολείο Δ.Κ. Μάχου	150.000,00 €	ΕΠ «Δυτική Ελλάδα» 2021-27	4Α	ΕΤΠΑ	ΕΠ "Περιβάλλον και Κλιματική Αλλαγή", Πράσινο Ταμείο, Εθνικό Δίκτυο Μονοπατιών, Πρόγραμμα για την ανάπτυξη των ΟΤΑ (Τρίτης 2.0), ΠΠΑ
Ειδικός Στόχος 7						
Λ.4.7.1	Εργασίες συντήρησης και αποκατάστασης οδικών συνδέσεων μεταξύ ενδοχώρας και παράλιου μετώπου	4.500.000,00 €	ΕΠ «Μεταφορές» 2021 - 27	6	ΕΤΠΑ	ΕΠ "Μεταφορές", ΕΠ "Δυτική Ελλάδα", ΠΠΑ, Πρόγραμμα για την ανάπτυξη των ΟΤΑ (Τρίτης 2.0)
Ειδικός Στόχος 8						
Λ.4.8.1	Δημιουργία και λειτουργία ψηφιακού μουσείου	450.000,00 €	ΕΠ «Δυτική Ελλάδα» 2021-27	4Β	ΕΚΤ+	ΕΠ "Ανθρώπινο Δυναμικό και Κοινωνική Συνοχή", Πρόγραμμα για την ανάπτυξη των ΟΤΑ (Τρίτης 2.0), ΠΠΑ, Interreg
Λ.4.8.2	Ανάπλαση παραλιακού οικισμού Αρκουδιού	2.500.000,00 €	ΕΠ «Δυτική Ελλάδα» 2021-27	2	ΕΤΠΑ	ΕΠ "Περιβάλλον και Κλιματική Αλλαγή", Πράσινο Ταμείο, Πρόγραμμα για την ανάπτυξη των ΟΤΑ (Τρίτης 2.0), ΠΠΑ

Ανά άξονα προτεραιότητας της ΣΟΧΕ, το σχήμα χρηματοδότησης για τα για έργα που χρηματοδοτούνται από πόρους ΕΣΠΑ - λοιπά χρηματοδοτικά εργαλεία και εντάσσονται στη Στρατηγική 201-27 δίνεται ακολούθως:

Άξονας Προτεραιότητας ΣΟΧΕ	Προϋπολογισμός έργων ΣΟΧΕ
1	40.781.400,00 €
2	25.230.000,00 €
3	5.000.000,00 €
4	37.650.000,00 €
<b>ΣΥΝΟΛΟ</b>	<b>108.661.400,00 €</b>





## 7. Ανάλυση κινδύνων

Στο κεφάλαιο αυτό γίνεται ανάλυση των πιθανών κινδύνων (π.χ. επιχειρησιακών, οικονομικών, νομικών, στελέχωσης, τεχνικών προβλημάτων, θεσμικών) που ενδέχεται να προκύψουν κατά την υλοποίηση της ΣΟΧΕ «Παράλιου Μετώπου Αχαΐας και Ηλείας», καθώς και των μέτρων που προτείνονται να αναληφθούν προκειμένου αυτοί να περιοριστούν.

Στον πίνακα που ακολουθεί<sup>18</sup> δίνεται η ανάλυση κινδύνων της ΣΟΧΕ «Παράλιου Μετώπου Αχαΐας και Ηλείας» τόσο για την υλοποίηση των δράσεων, όσο και για το σύστημα διακυβέρνησης της ΣΟΧΕ.

Ανάλυση Κινδύνων		
	Περιγραφή κινδύνων	Δράσεις που υπόκεινται στον κίνδυνο
Κίνδυνοι για την υλοποίηση των Δράσεων	1. Καθυστέρηση χρηματοδότησης έργων 2021-2027, με συνέπεια να σημειωθούν καθυστερήσεις στην υλοποίηση της ΣΟΧΕ	Δυνητικά όλες, στην περίπτωση που επιβεβαιωθεί ο κίνδυνος.
	2. Διακοπή ή περικοπή χρηματοδότησης έργων 2021-2027, με συνέπεια να σημειωθούν καθυστερήσεις στην υλοποίηση ή/και ολοκλήρωση των πράξεων	Δυνητικά όλες, στην περίπτωση που επιβεβαιωθεί ο κίνδυνος.
	3. Δυσκολία / Καθυστέρηση στη λήψη αδειών και χρονοβόρες διαδικασίες, με συνέπεια να σημειωθούν καθυστερήσεις στην έναρξη των πράξεων	Αφορά σε δράσεις που εμπεριέχουν ως προϋπόθεση ωρίμανσης ζητήματα ιδιοκτησίας/παραχώρησης, καθώς και δράσεις που απαιτούν ειδικές εγκρίσεις ή/και σύμφωνη γνώμη τρίτων φορέων.
	4. Έλλειψη ενδιαφέροντος από άτομα και επιχειρήσεις (ΜΜΕ, ΚΟΙΝΣΕΠ κ.α) της περιοχής παρέμβασης να συμμετέχουν σε προσκλήσεις ενισχύσεων & λοιπών ωφελούμενων σε δράσεις κατάρτισης ή συμβουλευτικής	Αφορά σε δράσεις που απευθύνονται σε ομάδες δικαιούχων (πχ. άνεργοι, επιχειρηματίες, ομάδες που μπορούν να συστήσουν νεοφυή επιχείρηση, κοκ.).

<sup>18</sup> Πρόκειται για το υπόδειγμα - Πίνακα 6.1 του «Οδηγού για την Υποβολή Στρατηγικών Σχεδίων ΒΑΑ και Κριτήρια Αξιολόγησης στο πλαίσιο του Προγράμματος «Δυτική Ελλάδα 2021-2027»».



Ανάλυση Κινδύνων		
	5. Καθυστέρηση στην ολοκλήρωση του πλαισίου για την Κοινωνική Επιχειρηματικότητα και την επιδότηση των Κοινωνικών Επιχειρήσεων	Αφορά σε δράσεις που απευθύνονται σε κοινωνικές επιχειρήσεις.
	6. Προσφυγές πολιτών/φορέων ή/και νομικές διαμάχες μεταξύ Αναθέτουσας Αρχής και Αναδόχου έναντι της υλοποίησης πράξεων, με συνέπεια την καθυστέρηση ένταξης, υλοποίησης ή/και ολοκλήρωσης μιας πράξης	Αφορά σε δράσεις που συνήθως έχουν εμβληματικό χαρακτήρα, περιβαλλοντική χροιά, εμπεριέχουν ως προϋπόθεση ωρίμανσης ζητήματα ιδιοκτησίας/ παραχώρησης, καθώς και δράσεις που απαιτούν ειδικές εγκρίσεις ή/και σύμφωνη γνώμη τρίτων φορέων.
Κίνδυνοι για το Σύστημα Διακυβέρνησης	Περιγραφή κινδύνων	
	1. Μερική αδυναμία σε ανθρώπινους πόρους συνολικής υποστήριξης της ΣΟΧΕ, με συνέπεια να παρουσιαστούν καθυστερήσεις στην ένταξη, υλοποίηση ή/ και ολοκλήρωση των πράξεων	
	2. Αλλαγή Νομοθετικού πλαισίου, με συνέπεια να παρουσιαστούν καθυστερήσεις στην ωρίμανση ή/και υλοποίηση των πράξεων	
	3. Ελλιπής ενημέρωση για ευρωπαϊκά προγράμματα αστικής ανάπτυξης 2021-2027, με συνέπεια να παρουσιαστεί αδυναμία εξασφάλισης χρηματοδότησης για πράξεις	
	4. Ανεπαρκής ανταπόκριση στις θεσμικές απαιτήσεις που αφορούν στην Αστική Αρχή ως Ενδιάμεσο Φορέα εφαρμογής ενός ΣΟΧΕ, με συνέπεια να σημειωθούν καθυστερήσεις στην υλοποίηση της ΣΟΧΕ	

Στον πίνακα που ακολουθεί<sup>19</sup> δίνεται η ιεράρχηση έργων και δράσεων της ΣΟΧΕ «Παράλιου Μετώπου Αχαΐας και Ηλείας» που χρηματοδοτούνται από πόρους του ΕΠ «Δυτική Ελλάδα» 2021-27 ως προς το βαθμό κινδύνου.

Ιεράρχηση Δράσεων/Έργων ως προς το βαθμό κινδύνου				
Κατηγορία δράσης			Βαθμός Κινδύνου	
α/α	Τίτλος	Χαμηλός	Μεσαίος	Υψηλός
<b>Άξονας Στρατηγικής 1</b>				
Ειδικός Στόχος 1				
Π.1.1.1	Ενεργειακή και λειτουργική αναβάθμιση κτηρίου ΑΕΤΗΛΙΟΝ	Πλήρως ώριμο έργο		
<b>Άξονας Στρατηγικής 2</b>				
Ειδικός Στόχος 2				
Π.2.2.1	Ανάπλαση, ποδηλατόδρομοι και αναβάθμιση προσβασιμότητας σε διαδρομές και σημεία με αυξημένη επισκεψιμότητα	Πλήρως ώριμο έργο		
Π.2.2.2	Κατασκευή πολυχώρων άθλησης, εκπαίδευσης και αναψυχής σε απομακρυσμένες περιοχές της περιοχής παρέμβασης		Δυνητικά μεγάλος	

<sup>19</sup> Πρόκειται για το υπόδειγμα - Πίνακα 6.2 του «Οδηγού για την Υποβολή Στρατηγικών Σχεδίων ΒΑΑ και Κριτήρια Αξιολόγησης στο πλαίσιο του Προγράμματος «Δυτική Ελλάδα 2021-2027»».



Ιεράρχηση Δράσεων/Έργων ως προς το βαθμό κινδύνου				
Κατηγορία δράσης		Βαθμός Κινδύνου		
α/α	Τίτλος	Χαμηλός	Μεσαίος	Υψηλός
			χρόνος ωρίμανσης	
Π.2.2.3	Ανάπλαση οδών Βούρτση και 28ης Οκτωβρίου έως Νέο Μουσικό Γυμνάσιο-Λύκειο Βαρθολομιού		Δυνητικά μεγάλος χρόνος ωρίμανσης	
<b>Ειδικός Στόχος 5</b>				
Π.2.5.1	Επέκταση έργων ανάπλασης οικισμού Κάτω Αχαΐας – 2η Φάση ανάπλασης	Πλήρως ώριμο έργο		
Π.2.5.2	Ανάπλαση Παραλίας Κάτω Αχαΐας και διασύνδεση με την ανάπλαση της πόλης της Κάτω Αχαΐας, μέσω της θέσης «Σπάσμα»	Μικρός χρόνος ωρίμανσης		
Π.2.5.3	Αναπλάσεις τοπικών κοινοτήτων Δήμου Ανδραβίδας - Κυλλήνης (Α' ΦΑΣΗ)	Πλήρως ώριμο έργο		
Π.2.5.4	Ανάπλαση βορειοανατολικού κέντρου Γαστούνης και περιοχής ΟΣΕ	Πλήρως ώριμο έργο		
Π.2.5.5	Βελτίωση προσβασιμότητας οδού Τραγανού - Μαρκόπουλου	Μικρός χρόνος ωρίμανσης		
<b>Ειδικός Στόχος 7</b>				
Π.2.7.1	Κατασκευή 5 «έξυπνων» διαβάσεων πεζών σε κρίσιμα σημεία του Δήμου Δυτικής Αχαΐας	Μικρός χρόνος ωρίμανσης		
Π.2.7.2	Προμήθεια ηλεκτρικού λεωφορείου - φορτιστών και δημιουργία ενδοδημοτικής συγκοινωνίας	Μικρός χρόνος ωρίμανσης		
<b>Ειδικός Στόχος 8</b>				
Π.2.8.1	Δράσεις δημοσιότητας Στρατηγικής ΟΧΕ Παράλιου Μετώπου Αχαΐας και Ηλείας	Μικρός χρόνος ωρίμανσης		
Π.2.8.2	Τεχνική βοήθεια για την υποστήριξη υλοποίησης της Στρατηγικής ΟΧΕ στον Δήμο Ανδραβίδας - Κυλλήνης	Μικρός χρόνος ωρίμανσης		
<b>Άξονας Στρατηγικής 3</b>				
<b>Ειδικός Στόχος 4</b>				
Π.3.4.1	Δομή προώθησης της νέας επιχειρηματικότητας σε τομείς με προστιθέμενη αξία για την τοπική οικονομία	Μικρός χρόνος ωρίμανσης		
Π.3.4.2	Δομή προώθησης της απασχόλησης στον Δήμο Ανδραβίδας – Κυλλήνης	Μικρός χρόνος ωρίμανσης		
<b>Ειδικός Στόχος 6</b>				
Π.3.6.1	Ανάπτυξη επιχειρηματικού οδηγού παράλιου μετώπου με χαρακτηριστικά πελατειακής ευφυΐας	Μικρός χρόνος ωρίμανσης		
<b>Άξονας Στρατηγικής 4</b>				
<b>Ειδικός Στόχος 2</b>				
Π.4.2.1	Ανάπτυξη πληροφοριακού συστήματος για την πολιτιστική και τουριστική προβολή της περιοχής παρέμβασης	Μικρός χρόνος ωρίμανσης		
<b>Ειδικός Στόχος 3</b>				
Π.4.3.1	Ανάπλαση του κτιρίου των Αποθηκών ΑΣΟ και μετατροπή τους σε βιοκλιματικό πολιτιστικό κέντρο πολλαπλών χρήσεων και διαμόρφωση του περιβάλλοντα χώρο	Μικρός χρόνος ωρίμανσης		
Π.4.3.2	Υπηρεσίες στην κοινότητα και κατ' οίκον για τον πολιτισμό και την κοινωνική συνοχή	Μικρός χρόνος ωρίμανσης		





Στον πίνακα που ακολουθεί<sup>20</sup> δίνεται η ιεράρχηση έργων και δράσεων της ΣΟΧΕ «Παράλιου Μετώπου Αχαΐας και Ηλείας» που χρηματοδοτούνται από πόρους ΕΣΠΑ - λοιπά χρηματοδοτικά εργαλεία και εντάσσονται στη Στρατηγική ως προς το βαθμό κινδύνου.

Ιεράρχηση Δράσεων/Έργων ως προς το βαθμό κινδύνου				
Κατηγορία δράσης		Βαθμός Κινδύνου		
α/α	Τίτλος	Χαμηλός	Μεσαίος	Υψηλός
<b>Άξονας Στρατηγικής 1</b>				
Ειδικός Στόχος 1				
Λ.1.1.1	Ενεργειακή και λειτουργική αναβάθμιση δημοτικών κτιρίων και σχολικών κτιρίων του Δήμου Δυτικής Αχαΐας		Δυνητικά μεγάλος χρόνος ωρίμανσης	
Λ.1.1.2	Ενεργειακή αναβάθμιση σχολικού κλειστού γυμναστηρίου Γαστούνης		Δυνητικά μεγάλος χρόνος ωρίμανσης	
Λ.1.1.3	Ενεργειακή αναβάθμιση Γυμνασίου-Λυκείου Γαστούνης		Δυνητικά μεγάλος χρόνος ωρίμανσης	
Λ.1.1.4	Ενεργειακή αναβάθμιση Γυμνασίου Τραγανού		Δυνητικά μεγάλος χρόνος ωρίμανσης	
Λ.1.1.5	Ενεργειακή αναβάθμιση 2ου Δημοτικού Σχολείου Βαρθολομιού		Δυνητικά μεγάλος χρόνος ωρίμανσης	
Λ.1.1.6	Ενεργειακή αναβάθμιση Γυμνασίου-Λυκείου Βαρθολομιού		Δυνητικά μεγάλος χρόνος ωρίμανσης	
Ειδικός Στόχος 2				
Λ.1.2.1	Αποχέτευση δικτύου λυμάτων ΤΚ Λυγιάς (Αρκοιδίου) και κατασκευή compact βιολογικού	Μικρός χρόνος ωρίμανσης		
Λ.1.2.2	Προμήθεια εξοπλισμού για την πρόληψη και διαχείριση κινδύνων με το κλίμα – Πυρκαγιές	Μικρός χρόνος ωρίμανσης		
Λ.1.2.3	Παρεμβάσεις για τη βελτίωση της φύσης και των σπάνιων ειδών στην περιοχή Natura		Δυνητικά μεγάλος χρόνος ωρίμανσης	
Ειδικός Στόχος 5				
Λ.1.5.1	Υδροδότηση Δ.Ε. Λαρίσου από το Φράγμα Πηνειού	Πλήρως ώριμο έργο		
Λ.1.5.2	Αποκατάσταση - Εκσυγχρονισμός Βιολογικού Καθαρισμού Κάτω Αχαΐας	Μικρός χρόνος ωρίμανσης		
Λ.1.5.3	Επέκταση - βελτίωση δικτύου ύδρευσης Λεχαινών	Μικρός χρόνος ωρίμανσης		
Λ.1.5.4	Βιολογικός καθαρισμός Κυλλήνης - Κάτω Παναγιάς – Μιμόζας	Μικρός χρόνος ωρίμανσης		
Λ.1.5.5	Αντιπλημμυρικά έργα Δ. Πηνειού			Δυνητικά πολύ μεγάλος χρόνος ωρίμανσης

<sup>20</sup> Πρόκειται για το υπόδειγμα - Πίνακα 6.2 του «Οδηγού για την Υποβολή Στρατηγικών Σχεδίων ΒΑΑ και Κριτήρια Αξιολόγησης στο πλαίσιο του Προγράμματος «Δυτική Ελλάδα 2021-2027»».



Ιεράρχηση Δράσεων/Εργων ως προς το βαθμό κινδύνου				
Κατηγορία δράσης		Βαθμός Κινδύνου		
α/α	Τίτλος	Χαμηλός	Μεσαίος	Υψηλός
Λ.1.5.6	Πράσινο σημείο Δήμου Πηνειού		Δυνητικά μεγάλος χρόνος ωρίμανσης	
<b>Άξονας Στρατηγικής 2</b>				
Ειδικός Στόχος 2				
Λ.2.2.1	Αναπλάσεις τοπικών κοινοτήτων Δήμου Ανδραβίδας - Κυλλήνης (Β' ΦΑΣΗ)	Πλήρως ώριμο έργο		
Λ.2.2.2	Κατασκευή 1ου νηπιαγωγείου ΔΚ Γαστούνης		Δυνητικά μεγάλος χρόνος ωρίμανσης	
Λ.2.2.3	Κατασκευή 3ου νηπιαγωγείου ΔΚ Γαστούνης		Δυνητικά μεγάλος χρόνος ωρίμανσης	
Λ.2.2.4	Κατασκευή 4ου νηπιαγωγείου ΔΚ Γαστούνης		Δυνητικά μεγάλος χρόνος ωρίμανσης	
Λ.2.2.5	Κατασκευή νηπιαγωγείου ΔΚ Τραγανού		Δυνητικά μεγάλος χρόνος ωρίμανσης	
Λ.2.2.6	Αναπλάσεις ΔΚ Βαρθολομιού		Δυνητικά μεγάλος χρόνος ωρίμανσης	
Λ.2.2.7	Ανάπλαση Κ.Χ. και κατασκευή παιδικής χαράς στη ΔΚ Γαστούνης		Δυνητικά μεγάλος χρόνος ωρίμανσης	
Λ.2.2.8	Ανάπλαση περιοχής Θινών (παραλία) Βαρθολομιού	Μικρός χρόνος ωρίμανσης		
Λ.2.2.9	Ανάπλαση νότια και δυτικά της Γέφυρας Πηνειού στη Δ.Κ. Βαρθολομιού		Δυνητικά μεγάλος χρόνος ωρίμανσης	
Ειδικός Στόχος 5				
Λ.2.5.1	Κατασκευή πεζοδρόμου - ποδηλατοδρόμου Λυγιά – Γλύφα		Δυνητικά μεγάλος χρόνος ωρίμανσης	
Λ.2.5.2	Δομή παροχής βασικών αγαθών: Κοινωνικό Παντοπωλείο - Κοινωνικό Συστίο Δήμου Πηνειού	Μικρός χρόνος ωρίμανσης		
Λ.2.5.3	Υποδομές βελτίωσης συνθηκών διαβίωσης Ρομά		Δυνητικά μεγάλος χρόνος ωρίμανσης	
Λ.2.5.4	Κτιριακές υποδομές βιωματικών εργαστηρίων Ρομά Δήμου Πηνειού		Δυνητικά μεγάλος χρόνος ωρίμανσης	
Λ.2.5.5	Δημιουργία εικαστικών εργαστηρίων στο πρ. σχολείο ΔΚ Παλαιοχωρίου και διαμόρφωση περιβάλλοντα χώρου για περιβαλλοντικές δράσεις		Δυνητικά μεγάλος χρόνος ωρίμανσης	
Ειδικός Στόχος 6				
Λ.2.6.1	Διαμόρφωση 4 χώρων στάθμευσης αυτόματης λειτουργίας στην πόλη της Κάτω Αχαΐας και στη πολυσύχναστη παραλία της Καλογριάς		Δυνητικά μεγάλος χρόνος ωρίμανσης	





Ιεράρχηση Δράσεων/Εργων ως προς το βαθμό κινδύνου				
Κατηγορία δράσης		Βαθμός Κινδύνου		
α/α	Τίτλος	Χαμηλός	Μεσαίος	Υψηλός
<b>Ειδικός Στόχος 7</b>				
Λ.2.7.1	Κατασκευή πεζοδρομίων για την προσβασιμότητα ΑμεΑ από οικισμό Γλύφας έως Παραλία Γλύφας - Ιονικό Χωριό		Δυνητικά μεγάλος χρόνος ωρίμανσης	
Λ.2.7.2	Κατασκευή ποδηλατοδρόμου Γαστούνη – Καβάσιλα		Δυνητικά μεγάλος χρόνος ωρίμανσης	
Λ.2.7.3	Κατασκευή πεζοδρομίων εισόδου Τραγανού από Αγ. Μαύρα		Δυνητικά μεγάλος χρόνος ωρίμανσης	
Λ.2.7.4	Κατασκευή πεζοδρομίων ΔΚ Κοροίβου - Ρουπακίου - Αγ. Μαύρας - Λευκοχωρίου		Δυνητικά μεγάλος χρόνος ωρίμανσης	
Λ.2.7.5	Κατασκευή πεζοδρομίων ΔΚ Μάχου - Δήμητρας - Καρδιακαυτίου - Καλυβακίων		Δυνητικά μεγάλος χρόνος ωρίμανσης	
Λ.2.7.6	Κατασκευή πεζοδρομίων Μαρκόπουλου - Όλγας - Πηγάδι και ΔΣ Σιμίζας		Δυνητικά μεγάλος χρόνος ωρίμανσης	
<b>Ειδικός Στόχος 8</b>				
Λ.2.8.1	Αναβάθμιση προσβασιμότητας δημοτικών κτηρίων Δήμου Πηνειού	Μικρός χρόνος ωρίμανσης		
Λ.2.8.2	Κατασκευή Δημαρχείου Δήμου Πηνειού		Δυνητικά μεγάλος χρόνος ωρίμανσης	
<b>Άξονας Στρατηγικής 3</b>				
<b>Ειδικός Στόχος 3</b>				
Λ.3.3.1	Δημιουργία ιππικού κέντρου Δ. Πηνειού		Δυνητικά μεγάλος χρόνος ωρίμανσης	
<b>Άξονας Στρατηγικής 4</b>				
<b>Ειδικός Στόχος 2</b>				
Λ.4.2.1	Συντήρηση - βελτίωση και κατασκευή υποδομών στο γήπεδο Ανδραβίδας		Δυνητικά μεγάλος χρόνος ωρίμανσης	
Λ.4.2.2	Συντήρηση - βελτίωση και κατασκευή υποδομών στο γήπεδο Κάστρου		Δυνητικά μεγάλος χρόνος ωρίμανσης	
Λ.4.2.3	Κατασκευή δικτύου ποδηλατοδρόμων εντός του δημόσιου δάσους Θινών Βαρθολομιού του Δήμου Πηνειού	Μικρός χρόνος ωρίμανσης		
Λ.4.2.4	Δημιουργία εθνικού δικτύου μονοπατιών και πεζοπορίας	Μικρός χρόνος ωρίμανσης		
<b>Ειδικός Στόχος 5</b>				
Λ.4.5.1	Αποκατάσταση βατότητας και ενίσχυση της οδικής ασφάλειας στο οδικό δίκτυο αρμοδιότητας Δήμου Δυτικής Αχαΐας		Δυνητικά μεγάλος χρόνος ωρίμανσης	
Λ.4.5.2	Κατασκευή παραλιακής οδού στα όρια του Δήμου Πηνειού	Πλήρως ώριμο έργο		
Λ.4.5.3	Κατασκευή καταφυγίου τουριστικών σκαφών			Δυνητικά πολύ





Ιεράρχηση Δράσεων/Έργων ως προς το βαθμό κινδύνου			
Κατηγορία δράσης		Βαθμός Κινδύνου	
α/α	Τίτλος	Χαμηλός	Μεσαίος
			Υψηλός μεγάλος χρόνος ωρίμανσης
Λ.4.5.4	Δημιουργία θερινού κινηματογράφου στο πρώην Δημοτικό Σχολείο Δ.Κ. Μάχου	Μικρός χρόνος ωρίμανσης	
Ειδικός Στόχος 7			
Λ.4.7.1	Εργασίες συντήρησης και αποκατάστασης οδικών συνδέσεων μεταξύ ενδοχώρας και παράλιου μετώπου	Μικρός χρόνος ωρίμανσης	
Ειδικός Στόχος 8			
Λ.4.8.1	Δημιουργία και λειτουργία ψηφιακού μουσείου		Δυνητικά μεγάλος χρόνος ωρίμανσης
Λ.4.8.2	Ανάπλαση παραλιακού οικισμού Αρκουδιού		Δυνητικά μεγάλος χρόνος ωρίμανσης

Στον πίνακα που ακολουθεί<sup>21</sup> δίνονται τα βήματα περιορισμού των κινδύνων που καταγράφονται στην αρχή του παρόντος κεφαλαίου.

Βήματα περιορισμού των κινδύνων		
	Βήματα περιορισμού των κινδύνων	Δράσεις που αντιμετωπίζονται
Κίνδυνοι για την υλοποίηση των Δράσεων	1. Ταχεία ωρίμανση και διασπορά της υλοποίησης των πράξεων στο χρονικό διάστημα υλοποίησης της ΣΟΧΕ	Χαμηλή πιθανότητα επίλυσης στην περίπτωση επιβεβαίωσης του κινδύνου – ο κίνδυνος παραμένει και χαρακτηρίζεται υψηλός για τις δράσεις που αφορά.
	2. Ταχεία ωρίμανση και διασπορά της υλοποίησης των πράξεων στο χρονικό διάστημα υλοποίησης της ΣΟΧΕ	Χαμηλή πιθανότητα επίλυσης στην περίπτωση επιβεβαίωσης του κινδύνου – ο κίνδυνος παραμένει και χαρακτηρίζεται υψηλός για τις δράσεις που αφορά.
	3. Επίσπευση διαδικασιών μεταξύ φορέων μέσω διαλόγου κι επικοινωνίας σε υπηρεσιακό και υψηλό επίπεδο	Δυνητικά όλες, στην περίπτωση που υλοποιηθούν τα βήματα περιορισμού του κινδύνου.
	4. Επιλογή εξειδικευμένων Δράσεων κατάρτισης και συμβουλευτικής, μέσω ερευνών πεδίου στους ίδιους τους δυνητικούς ωφελούμενους	Δυνητικά όλες, στην περίπτωση που υλοποιηθούν τα βήματα περιορισμού του κινδύνου.
	5. Επίσπευση διαδικασιών μέσω διαλόγου κι επικοινωνίας σε υπηρεσιακό και υψηλό επίπεδο	Χαμηλή πιθανότητα επίλυσης στην περίπτωση επιβεβαίωσης του κινδύνου – ο κίνδυνος παραμένει και χαρακτηρίζεται υψηλός για τις δράσεις που αφορά.

<sup>21</sup> Πρόκειται για το υπόδειγμα - Πίνακα 6.3 του «Οδηγού για την Υποβολή Στρατηγικών Σχεδίων ΒΑΑ και Κριτήρια Αξιολόγησης στο πλαίσιο του Προγράμματος «Δυτική Ελλάδα 2021-2027»».



Βήματα περιορισμού των κινδύνων		
	6. Προσεκτική προσέγγιση του θεσμικού περιβάλλοντος της πράξης κατά τη φάση εκπόνησης της σχετικής μελέτης	Χαμηλή πιθανότητα επίλυσης στην περίπτωση επιβεβαίωσης του κινδύνου – ο κίνδυνος παραμένει και χαρακτηρίζεται υψηλός για τις δράσεις που αφορά.
Κίνδυνοι για το Σύστημα Διακυβέρνησης	Βήματα περιορισμού των κινδύνων	
	1. Κατά περίπτωση αξιοποίηση Τεχνικών Συμβούλων & Μελετητών – μέσω λήψης Τεχνικής Βοήθειας & ίδιων πόρων	
	2. Επίσπευση διαδικασιών μέσω διαλόγου κι επικοινωνίας σε υπηρεσιακό και υψηλό επίπεδο	
	3. Συμμετοχή στελεχών σε εκδηλώσεις δικτύωσης	
	4. Συστήνεται: <ul style="list-style-type: none"><li>a. Ενημέρωση &amp; συνεχής επικουρική υποστήριξη της Ομάδας Έργου ΣΟΧΕ</li><li>b. Συνεχής και συστηματική παρακολούθηση της πορείας υλοποίησης του έργου από τον Υπεύθυνο της Ομάδας Αξιολόγησης, σε συνεχή συνεργασία με τα Διευθυντικά Στελέχη των αρμόδιων εμπλεκόμενων υπηρεσιών Έμφαση στη συνεργασία των επιμέρους υποομάδων και στον συντονισμό τους με την ΕΥΔ του ΕΠ της ΠΔΕ και κάθε άλλο εμπλεκόμενο</li><li>c. Τήρηση όλων των κατευθύνσεων και οδηγιών (Ευρωπαϊκών και εθνικών) για τον τρόπο υλοποίησης της ΣΟΧΕ</li><li>d. Πραγματοποίηση επιτελικών τεχνικών συναντήσεων με τους εμπλεκόμενους στη ΣΟΧΕ και την ΕΥΔ του ΕΠ της ΠΔΕ</li></ul>	





## 8. Διαδικασίες διαβούλευσης

Οι διαδικασίες διαβούλευσης αποτυπώνονται συγκεντρωτικά στον πίνακα που ακολουθεί<sup>22</sup>.

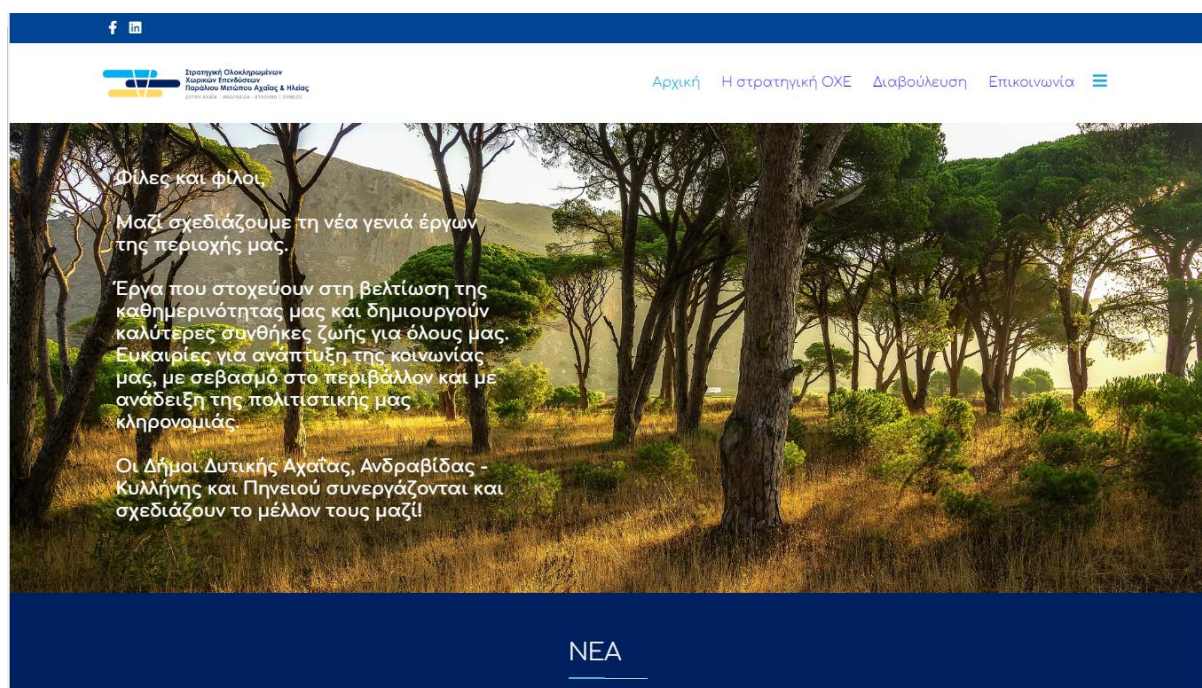
Ενέργειες Διαβούλευσης	
Είδος ενέργειας	<b>Ιστότοπος διαβούλευσης</b>
Ημερομηνία διεξαγωγής	10/2023 – 31/12/2029
Φορείς που συμμετείχαν	7.852 μοναδικοί επισκέπτες στο διάστημα 10/2023 - 04/2024
Ομάδες - στόχος	Φορείς, πολίτες και επιχειρήσεις της περιοχής παρέμβασης
Συμπεράσματα/ αποτελέσματα	Ο ιστότοπος συνεχίζει τη λειτουργία του και αποτελεί κόμβο αναφοράς και ενημέρωσης για τη σύνταξη και παρακολούθηση της εξέλιξης της Στρατηγικής. Αναλυτική περιγραφή δίνεται ακολούθως.
Είδος ενέργειας	<b>Φόρμα ανοιχτών απαντήσεων και ερωτηματολόγιο</b>
Ημερομηνία διεξαγωγής	10/2023 – 31/01/2024
Φορείς που συμμετείχαν	9 φορείς και πολίτες από τους τρεις Δήμους της περιοχής παρέμβασης
Ομάδες - στόχος	Φορείς, πολίτες και επιχειρήσεις της περιοχής παρέμβασης
Συμπεράσματα/ αποτελέσματα	Μέσω της φόρμας ανοιχτών απαντήσεων, της εκδήλωσης διαβούλευσης και του ερωτηματολογίου υποβλήθηκαν 9 προτάσεις έργων. Οι προτάσεις αυτές έχουν ληφθεί υπόψη στο σχέδιο δράσης της Στρατηγικής. Αναλυτική περιγραφή δίνεται ακολούθως.
Είδος ενέργειας	<b>Εκδήλωση διαβούλευσης</b>
Ημερομηνία διεξαγωγής	28/11/2023
Φορείς που συμμετείχαν	Η εκδήλωση έλαβε χώρα στις 28 Νοεμβρίου 2023 και ώρα 12.00 στην Αίθουσα «Μελίνα Μερκούρη» στην Κάτω Αχαΐα. Στην εκδήλωση είχαν προσκληθεί μέσω email 216 επικεφαλής και εκπρόσωποι φορέων και συλλόγων από τους 3 Δήμους που εμπλέκονται στην Στρατηγική και την Περιφέρεια Δυτικής Ελλάδας και άλλους κεντρικούς ή περιφερειακούς φορείς. Τις προτάσεις και τα σχόλια τους – μέσα από τις τοποθετήσεις τους – υπέβαλαν οι παρόντες εκπρόσωποι φορέων, καθώς και πολίτες, που έδωσαν το παρόν στην ενημερωτική συνάντηση.
Ομάδες - στόχος	Φορείς, πολίτες και επιχειρήσεις της περιοχής παρέμβασης
Συμπεράσματα/ αποτελέσματα	Οι παρόντες εκπρόσωποι φορέων, καθώς και πολίτες, που έδωσαν το παρόν στην ενημερωτική συνάντηση, υπέβαλαν τις προτάσεις και τα σχόλια τους – μέσα από τις τοποθετήσεις τους. Αναλυτική περιγραφή δίνεται ακολούθως.

<sup>22</sup> Πρόκειται για το υπόδειγμα - Πίνακα 7.1 του «Οδηγού για την Υποβολή Στρατηγικών Σχεδίων ΒΑΑ και Κριτήρια Αξιολόγησης στο πλαίσιο του Προγράμματος «Δυτική Ελλάδα 2021-2027»».

## 8.1 Ιστοτόπος διαβούλευσης

Αναπτύχθηκε ιστοτόπος για το έργο, ο οποίος βρίσκεται στη διεύθυνση <https://oxe-pm.gr/>. Ο ιστοτόπος αποτελείται από τις εξής ενότητες:

- **Αρχική σελίδα**
- **Η Στρατηγική ΟΧΕ:** Ο επισκέπτης λαμβάνει πληροφόρηση το περιεχόμενο μιας Στρατηγικής ΟΧΕ. Μπορεί επίσης να δει βασικές λεπτομέρειες του έργου.
- **Διαβούλευση:** Ο επισκέπτης λαμβάνει πληροφόρηση για τη διαδικασία και τη σημασία της διαβούλευσης του έργου. Ενημερώνεται επίσης για βασικά στοιχεία της διαδικασίας, όπως οι τρόποι και η προθεσμία συμμετοχής. Παρατίθεται επίσης φόρμα συμπλήρωσης και ερωτηματολόγιο για την υποβολή προτάσεων ή/και παρατηρήσεων επί του έργου.
- **Επικοινωνία:** Ο επισκέπτης λαμβάνει πληροφόρηση σχετικά με τρόπους επικοινωνίας με την Ομάδα Έργου.



Εικόνα 2. Στιγμιότυπο από την ιστοσελίδα.

## 8.2 Φόρμα ανοιχτών απαντήσεων και ερωτηματολόγιο

Στην ενότητα «Διαβούλευση» του ιστοτόπου, ο επισκέπτης λαμβάνει πληροφόρηση για τη διαδικασία και τη σημασία της διαβούλευσης του έργου. Ενημερώνεται επίσης για βασικά στοιχεία της διαδικασίας, όπως οι τρόποι συμμετοχής. Παρατίθεται επίσης φόρμα



συμπλήρωσης και ερωτηματολόγιο για την υποβολή προτάσεων ή/και παρατηρήσεων επί του έργου.

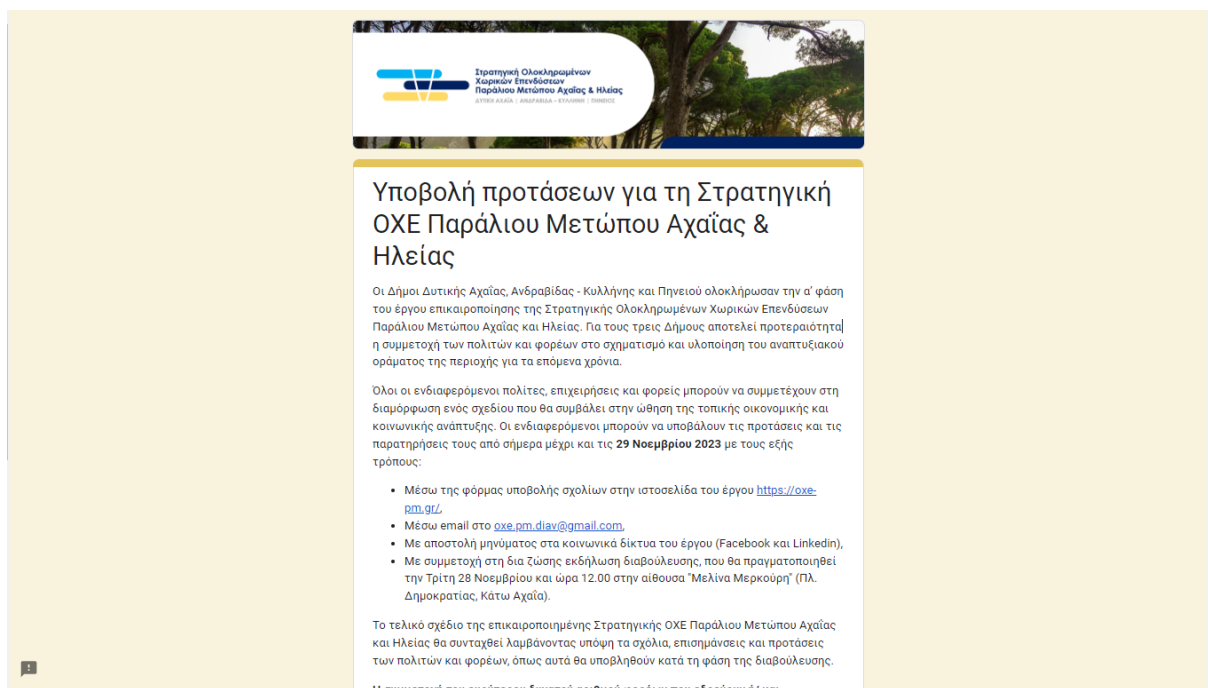
Η φόρμα είναι διαθέσιμη εδώ:

- <https://oxe-pm.gr/index.php/diavouleusi>

Το ερωτηματολόγιο είναι διαθέσιμο εδώ:

- <https://docs.google.com/forms/d/e/1FAIpQLSee43e5j2eafAtj32mGjUcFRITKdDlseZ0f8mdAangS8-qCDg/viewform>

Ενδεικτικά, μέσω της φόρμας ανοιχτών απαντήσεων, της εκδήλωσης διαβούλευσης και του ερωτηματολογίου υποβλήθηκαν, μέχρι και την 29/11/2023, **9** προτάσεις έργων. Οι προτάσεις αυτές έχουν ληφθεί υπόψη στο σχέδιο δράσης της Στρατηγικής.



Εικόνα 3. Στιγμιότυπο από το ερωτηματολόγιο.

## 8.3 Εκδήλωση διαβούλευσης

Η εκδήλωση έλαβε χώρα στις 28 Νοεμβρίου 2023 και ώρα 12.00 στην Αίθουσα «Μελίνα Μερκούρη» στην Κάτω Αχαΐα. Στην εκδήλωση είχαν προσκληθεί μέσω email 216 επικεφαλής και εκπρόσωποι φορέων και συλλόγων από τους 3 Δήμους που εμπλέκονται στην Στρατηγική και την Περιφέρεια Δυτικής Ελλάδας και άλλους κεντρικούς ή περιφερειακούς φορείς. Μεταξύ των ομιλητών ήταν:

- Ο κος Χαράλαμπος Μπιονάνος, Αντιπεριφερειάρχης Δυτικής Ελλάδας.



- Ο κος Ιωάννης Λέντζας, Δήμαρχος Ανδραβίδας - Κυλλήνης.
- Ο κος Σπυρίδων Σταυρογιαννόπουλος, Αντιδήμαρχος Δυτικής Αχαΐας.
- Η κα Γλυκερία Κατηφόρη, στέλεχος της Μονάδας Α' Ειδικής Υπηρεσίας Διαχείρισης Προγραμμάτων Δυτικής Ελλάδας.
- Η κα Θεοδώρα Τσώκου, Σύμβουλος Κοινωνικής Συνοχής της Data Consultants, η οποία συντόνισε την εκδήλωση.
- Ο κος Βασίλης Κασιώλας, Σύμβουλος Περιφερειακής Ανάπτυξης της Data Consultants.

Τις προτάσεις και τα σχόλια τους – μέσα από τις τοποθετήσεις τους – υπέβαλαν οι παρόντες εκπρόσωποι φορέων, καθώς και πολίτες, που έδωσαν το παρόν στην ενημερωτική συνάντηση.



Εικόνα 4. Από την εκδήλωση διαβούλευσης.



Εικόνα 5. Από την εκδήλωση διαβούλευσης.





## 8.4 Λοιπές ενέργειες επικοινωνίας

Στο πλαίσιο της διαβούλευσης έλαβαν χώρα και άλλες ενέργειες που αφορούσαν στην επικοινωνία και διάχυση της στόχευσης και των περιεχομένων της Στρατηγικής. Αυτές δίνονται στον πίνακα που ακολουθεί<sup>23</sup>.

Λοιπές ενέργειες ενημέρωσης
<b>Είδος ενέργειας</b>
1. Παραμετροποίηση και λειτουργία κοινωνικών δικτύων 2. Αποστολή και διάχυση δελτίων τύπου 3. Σχεδιασμός και εκτύπωση ενημερωτικού υλικού
<b>Αποτελέσματα ενεργειών</b>
Τα αποτελέσματα παρατίθενται ακολούθως.

### Κοινωνικά δίκτυα

Δημιουργήθηκαν και παραμετροποιήθηκαν σελίδες κοινωνικών δικτύων για το έργο και την υποστήριξη της διαδικασίας της διαβούλευσης:

- Facebook: <https://www.facebook.com/oxepmgr>
- LinkedIn: <https://www.linkedin.com/company/oxepmgr/>

### Ενημερωτικό υλικό

Σχεδιάστηκε και εκτυπώθηκε rollup banner. Επιπλέον, σχεδιάστηκαν επιπλέον σετ γραφικών, προς χρήση από την Αναθέτουσα Αρχή. Δημιουργήθηκε επίσης παρουσίαση για τα βασικά σημεία της Στρατηγικής. Για την εκδήλωση της διαβούλευσης σχεδιάστηκαν: αφίσα, πρόσκληση, παρουσιολόγιο, stand μεγέθους A4.

<sup>23</sup> Πρόκειται για το υπόδειγμα - Πίνακα 7.2 του «Οδηγού για την Υποβολή Στρατηγικών Σχεδίων ΒΑΑ και Κριτήρια Αξιολόγησης στο πλαίσιο του Προγράμματος «Δυτική Ελλάδα 2021-2027»».



## Στρατηγική Ολοκληρωμένων Χωρικών Επενδύσεων Παράλιου Μετώπου Αχαΐας & Ηλείας

ΔΥΤΙΚΗ ΑΧΑΪΑ | ΑΝΔΡΑΒΙΔΑ – ΚΥΛΛΗΝΗ | ΠΗΝΕΙΟΣ

### Τρίτη 28 Νοεμβρίου 2023

 Αίθουσα «Μελίνα Μερκούρη»  
(Πλ. Δημοκρατίας, Κάτω Αχαΐα)

ώρα έναρξης 12:00 μ.μ.



**Ευρωπαϊκή Ένωση**  
Ευρωπαϊκό Ταμείο  
Περιφερειακής Ανάπτυξης



Το έργο χρηματοδοτείται από πόρους του Ευρωπαϊκού Ταμείου Περιφερειακής Ανάπτυξης και εντάσσεται στο Περιφερειακό Επιχειρησιακό Πρόγραμμα «Δυτική Ελλάδα 2014-20» (Αξονας Προτεραιότητας «Τεχνική Βοήθεια ΕΤΠΑ», Κωδικός ΟΠΣ: 5217114)

Εικόνα 6. Αφίσα εκδήλωσης διαβούλευσης.





Στρατηγική Ολοκληρωμένων  
Χωρικών Επενδύσεων  
Παράλιου Μετώπου Αχαΐας & Ηλείας  
ΔΥΤΙΚΗ ΑΧΑΪΑ | ΑΝΔΡΑΒΙΔΑ – ΚΥΛΛΗΝΗ | ΠΗΝΕΙΟΣ



### Στρατηγική Ολοκληρωμένων Χωρικών Επενδύσεων Παράλιου Μετώπου Αχαΐας & Ηλείας

Εκδήλωση Διαβούλευσης  
Τρίτη 28 Νοεμβρίου 2023 @ 12:00  
Αίθουσα «Μελίνα Μερκούρη» (Πλ. Δημοκρατίας, Κάτω Αχαΐα)

#### ΠΡΟΓΡΑΜΜΑ ΕΚΔΗΛΩΣΗΣ

Συντονισμός: Δ. Ασπρος, CEO Data Consultants

12.00 – 12.15 Προσέλευση – εγγραφές

12.15 – 12.45 Χαιρετισμοί  
• Σ. Μυλωνάς, Δήμαρχος Δυτικής Αχαΐας  
• Ι. Λέντζας, Δήμαρχος Ανδραβίδας – Κυλλήνης  
• Α. Μαρίνος, Δήμαρχος Πηνειού

12.45 – 13.00 Η σημασία των Στρατηγικών ΟΧΕ: Κατευθύνσεις για την Στρατηγική ΟΧΕ Παράλιου Μετώπου Αχαΐας & Ηλείας  
• Γ. Κατηφόρη, Στέλεχος Μονάδας Α', ΕΥΔ ΕΠ «Δυτική Ελλάδα»

13.00 – 13.15 Όραμα, Στόχοι και Άξονες Προτεραιότητας της νέας Στρατηγικής  
• Β. Κασιώλας, Σύμβουλος Περιφ. Ανάπτυξης, Data Consultants

13.15 – 14.00 Συζήτηση – τοποθετήσεις φορέων

Το έργο χρηματοδοτείται από πόρους της Ευρωπαϊκής Ένωσης (Περιφερειακή Ανάπτυξη) και υλοποιείται στο Περιφερειακό Επιχειρησιακό Πρόγραμμα «Δυτική Ελλάδα 2014-2020» (Άξονας Προτεραιότητας «Γεωργική Βοήθεια ΕΤΠΑ», Κατηγορία ΟΧΕ 50114).



Ευρωπαϊκή Ένωση



Εικόνα 7. Ατζέντα εκδήλωσης διαβούλευσης.





**Στρατηγική Ολοκληρωμένων  
Χωρικών Επενδύσεων  
Παράλιου Μετώπου Αχαΐας & Ηλείας**  
ΔΥΤΙΚΗ ΑΧΑΪΑ | ΑΝΔΡΑΒΙΔΑ – ΚΥΛΛΗΝΗ | ΠΗΝΕΙΟΣ



**Στρατηγική Ολοκληρωμένων  
Χωρικών Επενδύσεων  
Παράλιου Μετώπου Αχαΐας & Ηλείας**  
ΔΥΤΙΚΗ ΑΧΑΪΑ | ΑΝΔΡΑΒΙΔΑ – ΚΥΛΛΗΝΗ | ΠΗΝΕΙΟΣ



Το έργο χρηματοδοτείται από πόρους του Ευρωπαϊκού Ταμείου Περιφερειακής Ανάπτυξης, αποτελεί μέρος του προγράμματος «Πρόγραμμα Ανάπτυξη Αχαικού Ελάφι» (ΠΡΟΓΡΑΜΜΑ ΠΡΟΤΕΡΑΙΟΥΤΗΤΑΣ «ΠΡΟΣΤΑΣΙΑ ΚΑΙ ΑΝΑΠΤΥΞΗ ΤΗΣ ΚΑΤΩ ΑΧΑΪΑΣ» ΟΠΣ: 521714)



Εικόνα 8. Rollup banner.



**Στρατηγική Ολοκληρωμένων  
Χωρικών Επενδύσεων  
Παράλιου Μετώπου Αχαΐας & Ηλείας**  
ΔΥΤΙΚΗ ΑΧΑΪΑ | ΑΝΔΡΑΒΙΔΑ – ΚΥΛΛΗΝΗ | ΠΗΝΕΙΟΣ



Στρατηγική Ολοκληρωμένων Χωρικών Επενδύσεων Παράλιου Μετώπου Αχαΐας & Ηλείας

Εκδήλωση Διαβούλευσης  
Τρίτη 28 Νοεμβρίου 2023 @ 12.00 | Αίθουσα «Μελίνα Μερκούρη» (Πλ. Δημοκρατίας, Κάτω Αχαΐα)

ΟΝΟΜΑ	ΕΠΩΝΥΜΟ	ΦΟΡΕΑΣ	ΙΔΙΟΤΗΤΑ	ΤΗΛΕΦΩΝΟ	EMAIL

Το έργο χρηματοδοτείται από πόρους του Ευρωπαϊκού Ταμείου Περιφερειακής Ανάπτυξης και εντάσσεται στο Περιφερειακό Επιχειρησιακό Πρόγραμμα «Αυτική Ελλάδα 2014-20» (Άξονας Προτεραιότητας «Τεχνική Βοήθεια ΕΤΠΑ», Κωδικός ΟΠΣ: 521714).



Εικόνα 9. Παρουσιολόγιο εκδήλωσης διαβούλευσης.



Ευρωπαϊκή Ένωση  
Ευρωπαϊκό Ταμείο Περιφερειακής Ανάπτυξης (ΕΤΠΑ)



Στρατηγική Ολοκληρωμένων  
Χωρικών Επενδύσεων  
Παράλιου Μετώπου Αχαΐας & Ηλείας  
ΔΥΤΙΚΗ ΑΧΑΪΑ | ΑΝΔΡΑΒΙΔΑ – ΚΥΛΛΗΝΗ | ΠΗΝΕΙΟΣ



Στρατηγική Ολοκληρωμένων  
Χωρικών Επενδύσεων  
Παράλιου Μετώπου Αχαΐας & Ηλείας  
ΔΥΤΙΚΗ ΑΧΑΪΑ | ΑΝΔΡΑΒΙΔΑ – ΚΥΛΛΗΝΗ | ΠΗΝΕΙΟΣ

#### ΠΡΟΣΚΛΗΣΗ

Στο πλαίσιο εκπόνησης της Στρατηγικής Ολοκληρωμένων Χωρικών Επενδύσεων Παράλιου Μετώπου Αχαΐας και Ηλείας (Δήμοι Δυτικής Αχαΐας, Ανδραβίδας – Κυλλήνης και Πηνειού), σας προσκαλούμε στην εκδήλωση διαβούλευσης που θα πραγματοποιηθεί την **Τρίτη 28 Νοεμβρίου 2023 και ώρα 12.00 μ.μ.** στην Αίθουσα «Μελίνα Μερκούρη» (Πλ. Δημοκρατίας, Κάτω Αχαΐα)

Ο Δήμαρχος Δυτικής Αχαΐας  
**Σ. Μυλωνάς**

Ο Δήμαρχος Ανδραβίδας – Κυλλήνης  
**Ι. Λέντζας**

Ο Δήμαρχος Πηνειού  
**Α. Μαρίνος**



Ευρωπαϊκή Ένωση  
Ευρωπαϊκό Ταμείο  
Περιφερειακής Ανάπτυξης



Το έργο χρηματοδοτείται από πόρους του Ευρωπαϊκού Ταμείου Περιφερειακής Ανάπτυξης και εντάσσεται στο Περιφερειακό Επιχειρησιακό Πρόγραμμα «Δυτική Ελλάδα 2014-20» (Άξονας Προτεραιότητας «Τεχνική Βοήθεια ΕΤΠΑ», Κωδικός ΟΠΣ: 5217114)

Εικόνα 10. Πρόσκληση εκδήλωσης διαβούλευσης.



Στρατηγική Ολοκληρωμένων  
Χωρικών Επενδύσεων  
Παράλιου Μετώπου Αχαΐας & Ηλείας  
ΔΥΤΙΚΗ ΑΧΑΪΑ | ΑΝΔΡΑΒΙΔΑ – ΚΥΛΛΗΝΗ | ΠΗΝΕΙΟΣ



SCAN ME



Εικόνα 11. Stand A4 εκδήλωσης διαβούλευσης.

## Δελτία τύπου

Δημιουργήθηκαν και αναρτήθηκαν δελτία τύπου.



## Έναρξη διαβούλευσης για τη Στρατηγική ΟΧΕ Δήμων Δυτ. Αχαΐας, Ανδραβίδας - Κυλλήνης και Πηνειού

Super User | Νέα | 18 November 2023 | Hits: 203 | Rating: ★★★★★

Οι Δήμοι Δυτικής Αχαΐας, Ανδραβίδας - Κυλλήνης και Πηνειού ολοκλήρωσαν την α' φάση του έργου εκπόνησης της Στρατηγικής Ολοκληρωμένων Χωρικών Επενδύσεων Παράλιου Μετώπου Αχαΐας και Ηλείας. Για τους τρεις Δήμους αποτελεί προτεραιότητα η συμμετοχή των πολιτών και φορέων στο σχηματισμό και υλοποίηση του αναπτυξιακού οράματος της περιοχής για τα επόμενα χρόνια.

Όλοι οι ενδιαφερόμενοι πολίτες, επιχειρήσεις και φορείς μπορούν να συμμετέχουν στη διαμόρφωση ενός σχεδίου που θα συμβάλει στην ώθηση της τοπικής οικονομικής και κοινωνικής ανάπτυξης. Οι ενδιαφερόμενοι μπορούν να υποβάλουν τις προτάσεις και τις παρατηρήσεις τους από σήμερα μέχρι και τις 29 Νοεμβρίου 2023 με τους εξής τρόπους:

- Μέσω της φόρμας υποβολής σχολίων στην ιστοσελίδα του έργου <https://oxe-pm.gr/>,
- Μέσω email στο [oxe.pm.diav@gmail.com](mailto:oxe.pm.diav@gmail.com),
- Με αποστολή μηνύματος στα κοινωνικά δίκτυα του έργου (Facebook και LinkedIn),
- Με συμμετοχή στη διαζώση εκδήλωση διαβούλευσης, που θα πραγματοποιηθεί την Τρίτη 28 Νοεμβρίου και ώρα 12:00 στην αίθουσα "Μελίνα Μερκούρη" (Γλ. Δημοκρατίας, Κάτω Αχαΐα).

Το τελικό σχέδιο της επικαιροποιημένης Στρατηγικής ΟΧΕ Παράλιου Μετώπου Αχαΐας και Ηλείας θα συνταχθεί λαμβάνοντας υπόψη τα σχόλια, επισημάνσεις και προτάσεις των πολιτών και φορέων, όπως αυτά θα υποβληθούν κατά τη φάση της διαβούλευσης.

Το έργο επικαιροποίησης της Στρατηγικής ΟΧΕ Παράλιου Μετώπου Αχαΐας και Ηλείας χρηματοδοτείται από πόρους του Ευρωπαϊκού Ταμείου Περιφερειακής Ανάπτυξης και εντάσσεται στο Περιφερειακό Επιχειρησιακό Πρόγραμμα «Δυτική Ελλάδα 2014-20» (Άξονας Προτεραιότητας «Τεχνική Βοήθεια ΕΤΠΑ», Κωδικός ΟΠΣ: 5217114).



Εικόνα 12. Ενδεικτικό δελτίο τύπου.

## Συνέχεια διαβούλευσης για τη Στρατηγική ΟΧΕ Δήμων Δυτ. Αχαΐας, Ανδραβίδας - Κυλλήνης και Πηνειού

Super User | Νέα | 18 December 2023 | Hits: 8 | Rating: ★★★★★

Οι Δήμοι Δυτικής Αχαΐας, Ανδραβίδας - Κυλλήνης και Πηνειού συνεχίζουν τη διαδικασία της Διαβούλευσης για την εκπόνηση της Στρατηγικής Ολοκληρωμένων Χωρικών Επενδύσεων της περιοχής αυτής. Για όλους τους φορείς αποτελεί προτεραιότητα η συμμετοχή των πολιτών και φορέων στο σχηματισμό και υλοποίηση του αναπτυξιακού οράματος της περιοχής για τα επόμενα χρόνια.

Όλοι οι ενδιαφερόμενοι πολίτες, επιχειρήσεις και φορείς μπορούν να διαβάσουν το συνημμένο "Σχέδιο Στρατηγικής" και να συμμετέχουν στη διαμόρφωσή του με τους εξής τρόπους:

- Μέσω email στο [oxe.pm.diav@gmail.com](mailto:oxe.pm.diav@gmail.com),
- Μέσω της φόρμας στην ενότητα διαβούλευσης της ιστοσελίδας του έργου: <https://oxe-pm.gr/>

Το τελικό σχέδιο της Στρατηγικής ΟΧΕ Παράλιου Μετώπου Αχαΐας και Ηλείας θα συνταχθεί λαμβάνοντας υπόψη τα σχόλια, επισημάνσεις και προτάσεις των πολιτών και φορέων, όπως αυτά θα υποβληθούν κατά τη φάση της διαβούλευσης.

Το έργο επικαιροποίησης της Στρατηγικής ΟΧΕ Παράλιου Μετώπου Αχαΐας και Ηλείας χρηματοδοτείται από πόρους του Ευρωπαϊκού Ταμείου Περιφερειακής Ανάπτυξης και εντάσσεται στο Περιφερειακό Επιχειρησιακό Πρόγραμμα «Δυτική Ελλάδα 2014-20» (Άξονας Προτεραιότητας «Τεχνική Βοήθεια ΕΤΠΑ», Κωδικός ΟΠΣ: 5217114).

Συνημμένα: [Σχέδιο Στρατηγικής](#)

Εικόνα 13. Ενδεικτικό δελτίο τύπου.





## 9. Δημοσιότητα Στρατηγικής

Οι ενέργειες δημοσιότητας που αφορούν σε έργα, δράσεις και πρωτοβουλίες της ΣΟΧΕ «Παράλιου Μετώπου Αχαΐας και Ηλείας» θα είναι σε σύμπνοια με τα κάτωθι:

- Στρατηγική Επικοινωνίας ΕΠ «Δυτική Ελλάδα» 2021-27
- Λήψη των μέτρων πληροφόρησης που προβλέπονται στο Παράρτημα XII του Κανονισμού 1303/2013.

Ενδεικτικές ενέργειες δημοσιότητας είναι οι κάτωθι:

- Ενημέρωση του ιστοτόπου της ΣΟΧΕ «Παράλιου Μετώπου Αχαΐας και Ηλείας» και των ιστοτόπων του Δήμων Δυτικής Αχαΐας, Ανδραβίδας – Κυλλήνης και Πηνειού.
- Πραγματοποίηση θεματικών ημερίδων, συνεδρίων, εκθέσεων και σεμιναρίων στα πλαίσια των σχεδιαζόμενων έργων, δράσεων και πρωτοβουλιών.
- Παραγωγή έντυπου και ηλεκτρονικού ενημερωτικού υλικού καθώς και η προβολή στα ΜΜΕ.
- Παραγωγή αφιερωμάτων ή ντοκιμαντέρ ή οδοιπορικών σε έργα, δράσεις και πρωτοβουλίες της ΣΟΧΕ «Παράλιου Μετώπου Αχαΐας και Ηλείας».
- Επικοινωνία για δικαιούχους και ωφελομένους: Ο Χωρικός Φορέας και οι Συμμετέχοντες Δήμοι θα φροντίσουν να βοηθήσουν τους δικαιούχους και ωφελομένους ώστε να επικοινωνήσουν αποτελεσματικά με βάση τα προαπαιτούμενα από τους σχετικούς Κανονισμούς, εφαρμόζοντας συγκεκριμένες διαδικασίες, όπως η έκδοση Οδηγιών και προτύπων για πινακίδες, αφίσες, διαφημίσεις καθώς και σήμανση στους οικείους διαδικτυακούς τόπους.
- Επικοινωνία για άτομα με αναπηρία: Ο Χωρικός Φορέας και οι Συμμετέχοντες Δήμοι θα φροντίζουν για τη προσβασιμότητα των ατόμων με αναπηρία σε όλες τις ενέργειες δημοσιότητας.



## Παράρτημα Α: Αποφάσεις συλλογικών φορέων

- **Δήμος Δυτικής Αχαΐας - 6/2024 Απόφαση Δ.Σ.:**  
<https://diavgeia.gov.gr/doc/9%CE%9C%CE%A62%CE%A99%CE%9D-%CE%9D96?inline=true>
- **Δήμος Ανδραβίδας - Κυλλήνης - 11/2024 Απόφαση Δ.Σ.:**  
<https://diavgeia.gov.gr/doc/9%CE%9F%CE%9B%CE%A4%CE%A9%CE%A8%CE%93-%CE%996%CE%A3?inline=true>
- **Δήμος Πηνειού - 125/2024 Απόφαση Δ.Σ.:**  
<https://diavgeia.gov.gr/doc/%CE%A850%CE%A7%CE%A9%CE%9E%CE%91-%CE%A5%CE%97%CE%9B?inline=true>



## Παράρτημα Β: Αποφάσεις και έγγραφα τεκμηρίωσης ωριμότητας Πράξεων

Λόγω εκτεταμένου όγκου των εν λόγω αποφάσεων και εγγράφων, αυτά **καθίστανται διαθέσιμα** κατόπιν αιτήματος τόσο της Ειδικής Υπηρεσίας Διαχείρισης Ε.Π. Περιφέρειας Δυτικής Ελλάδος, όσο και όποιας άλλης αρχής εμπλέκεται στην υλοποίηση της παρούσας Στρατηγικής.



## Παράρτημα Γ: Ενδεικτική παράθεση προτάσεων που υποβλήθηκαν στο πλαίσιο της Διαβούλευσης

- Αξιοποίηση παραλίας Καλόγριας και Γιαννισκαρίου, με αποκατάσταση οδικής σύνδεσης σε αυτές
- Διάνοιξη παραλιακού δρόμου ή δρόμου παράλληλα με τις ακτές που να ενώνει τους τρεις Δήμους που συμμετέχουν στη Στρατηγική
- Αξιοποίηση της σιδηροδρομικής γραμμής και των σταθμών του ΟΣΕ
- Επαναλειτουργία του σιδηροδρόμου σε μορφή προαστιακού σιδηροδρόμου Πατρών – Πύργου – Αρχ. Ολυμπίας
- Καθαρισμός και ανάδειξη των Λουτρών Κυλλήνης
- Ανάπλαση ή διαμόρφωση κεντρικής πλατείας σε κάθε χωριό
- Δημιουργία μουσείου φυσικής ιστορίας
- Ενίσχυση λειτουργίας αεροδρομίου Αράξου ως διεθνές αεροδρόμιο και δημιουργία οδού ταχείας κυκλοφορίας προς αυτό
- Δημιουργία ιπποδρόμου στη Γαστούνη
- Ανάπλαση Αρκουδίου και διαμόρφωση περιφερειακών parking
- Επέκταση φωτισμού και πεζοδρομίων σε οδούς τουριστικών περιοχών



## Παράρτημα Δ: Συμπληρωματικά στοιχεία για την περιοχή παρέμβασης

Παρατίθενται ακολούθως δεδομένα για την υποστήριξη της αποτύπωσης της υφιστάμενης κατάστασης στους Δήμους Δυτικής Αχαΐας, Ανδραβίδας – Κυλλήνης και Πηνειού.

### Στοιχεία αγροτικής παραγωγής

Παρατηρείται, σύμφωνα με στοιχεία της ΕΛΣΤΑΤ, σημαντική μείωση του αριθμού και της έκτασης των αγροτικών εκμεταλλεύσεων σε περιφερειακό επίπεδο, αντίστοιχη αυτής των υπολοίπων περιφερειών της χώρας:

ΑΡΙΘΜΟΣ ΕΚΜΕΤΑΛΛΕΥΣΕΩΝ ΚΑΙ ΕΚΤΑΣΗ – ΠΕΡΙΦΕΡΕΙΑ ΔΥΤΙΚΗΣ ΕΛΛΑΔΑΣ			
	2009	2020	ΜΕΤΑΒΟΛΗ (%)
Αριθμός εκμεταλλεύσεων	87.560	67.816	-22,5
Εκμεταλλεύσεις με χρησιμοποιούμενη γεωργική έκταση	87.164	67.364	-22,7
Χρησιμοποιούμενη γεωργική έκταση (στρέμματα)	2.976.715,9	2.390.801,3	-19,7
Εκμεταλλεύσεις με αρδευθείσες εκτάσεις	53.987	41.642	-22,9
Αρδευθείσες εκτάσεις (στρέμματα)	976.022	876.485,7	-10,2
Αμιγώς γεωργικές	61.987	53.792	-13,2
Αμιγώς κτηνοτροφικές	1.744	1.448	-17,0
Μεικτές	23.829	12.576	-47,2

### Ακαθάριστη Προστιθέμενη Αξία

Η Ακαθάριστη Προστιθέμενη Αξία της ΠΔΕ και των ΠΕ Ηλείας και Αχαΐας, όπου υπάγεται η περιοχή παρέμβασης, δίνονται στον πίνακα που ακολουθεί (ΕΛΣΤΑΤ, 2017).



Διοικητική Μονάδα	Γεωργία, δασοκομία και αλιεία	Ορυχεία, λατομεία, βιομηχανία, παροχή ηλεκτρικού ρεύματος, φυσικού αερίου, ατμού, κλιματισμού και νερού, επεξεργασία λυμάτων, διαχείριση αποβλήτων και δραστηριότητες εξυγίανσης	Μεταποίηση	Κατασκευές	Χονδρικό και λιανικό εμπόριο, επισκευή μηχανοκίνητων οχημάτων και μοτοσυκλετών, μεταφορές και αποθήκευση, δραστηριότητες υπηρεσιών παροχής καταλύματος και υπηρεσιών εστίασης	Ενημέρωση και επικοινωνία	Χρηματοπιστωτικές και ασφαλιστικές δραστηριότητες	Διαχείριση ακίνητης περιουσίας	Επαγγελματικές, επιστημονικές και τεχνικές δραστηριότητες, διοικητικές και υποστηρικτικές δραστηριότητες	Δημόσια διοίκηση και άμυνα, υποχρεωτική κοινωνική ασφάλιση, εκπαίδευση, δραστηριότητες σχετικές με την ανθρώπινη υγεία και την κοινωνική μέριμνα	Τέχνες, διασκέδαση, ψυχαγωγία, άλλες δραστηριότητες παροχής υπηρεσιών, δραστηριότητες νοικοκυριών ως εργοστάσιων, μη διαφοροποιημένες δραστηριότητες νοικοκυριών που αφορούν την παραγωγή αγαθών και υπηρεσιών για ίδια χρήση, δραστηριότητες ετερόδικων οργανισμών και φορέων	Συνολική ακαθάριστη προστιθέμενη αξία
<b>ΕΛΛΑΔΑ</b>	<b>6.673</b>	<b>23.402</b>	<b>17.022</b>	<b>3.699</b>	<b>38.246</b>	<b>5.447</b>	<b>6.466</b>	<b>26.987</b>	<b>8.203</b>	<b>31.941</b>	<b>6.462</b>	<b>157.526</b>
<b>ΔΥΤΙΚΗ ΕΛΛΑΔΑ</b>	<b>793</b>	<b>917</b>	<b>705</b>	<b>205</b>	<b>1.508</b>	<b>174</b>	<b>175</b>	<b>1.133</b>	<b>195</b>	<b>1.619</b>	<b>347</b>	<b>7.065</b>
Αιτωλοακαρνανία	216	334	228	62	505	29	38	293	29	414	105	2.025
Αχαΐα	199	425	347	108	669	122	108	630	141	946	139	3.488
Ηλεία	378	158	130	35	334	23	28	210	25	260	102	1.552

## Απορροφητικότητα πόρων

Η απορρόφηση πόρων ανά Θεματικό Στόχο του ΕΣΠΑ 2014-20 δίνεται στους πίνακες που ακολουθούν για κάθε Δήμο, σύμφωνα με στοιχεία του Υπ. Ανάπτυξης (anartychi.gov.gr, 2023), τα οποία ελήφθησαν στις 30/09/2023:

<b>ΔΗΜΟΣ ΔΥΤΙΚΗΣ ΑΧΑΪΑΣ</b>	
<b>Θεματικός Στόχος</b>	<b>Έρευνα – Τεχνολογία και Καινοτομία</b>
Προϋπολογισμός (€)	3.585.539
Συμβάσεις (€)	3.570.530
Πληρωμές (€)	2.261.687
<b>Θεματικός Στόχος</b>	<b>Τεχνολογίες Πληροφορίας κι Επικοινωνιών (ΤΠΕ)</b>
Προϋπολογισμός (€)	353.333
Συμβάσεις (€)	353.333
Πληρωμές (€)	184.157
<b>Θεματικός Στόχος</b>	<b>Ανταγωνιστικότητα Μικρομεσαίων Επιχειρήσεων (ΜΜΕ)</b>
Προϋπολογισμός (€)	18.631.166
Συμβάσεις (€)	18.631.166
Πληρωμές (€)	7.298.483
<b>Θεματικός Στόχος</b>	<b>Οικονομία Χαμηλών Ρύπων</b>
Προϋπολογισμός (€)	94.433
Συμβάσεις (€)	94.433
Πληρωμές (€)	94.433
<b>Θεματικός Στόχος</b>	<b>Κλιματική αλλαγή – Πρόληψη</b>
Προϋπολογισμός (€)	3.900.766
Συμβάσεις (€)	0
Πληρωμές (€)	0
<b>Θεματικός Στόχος</b>	<b>Προστασία Περιβάλλοντος</b>



<b>ΔΗΜΟΣ ΔΥΤΙΚΗΣ ΑΧΑΪΑΣ</b>	
Προϋπολογισμός (€)	4.610.651
Συμβάσεις (€)	3.666.045
Πληρωμές (€)	1.806.771
<b>Θεματικός Στόχος</b>	<b>Βιώσιμες Μεταφορές</b>
Προϋπολογισμός (€)	358.151
Συμβάσεις (€)	358.151
Πληρωμές (€)	358.151
<b>Θεματικός Στόχος</b>	<b>Απασχόληση</b>
Προϋπολογισμός (€)	1.847.742
Συμβάσεις (€)	1.830.589
Πληρωμές (€)	637.447
<b>Θεματικός Στόχος</b>	<b>Κοινωνική Ένταξη</b>
Προϋπολογισμός (€)	1.795.478
Συμβάσεις (€)	1.744.502
Πληρωμές (€)	777.105
<b>Θεματικός Στόχος</b>	<b>Εκπαίδευση και Διά Βίου Μάθηση</b>
Προϋπολογισμός (€)	1.494.985
Συμβάσεις (€)	1.475.347
Πληρωμές (€)	1.473.869
<b>Θεματικός Στόχος</b>	<b>React EU</b>
Προϋπολογισμός (€)	288.061
Συμβάσεις (€)	288.061
Πληρωμές (€)	251.030
<b>Θεματικός Στόχος</b>	<b>Χωρίς Θεματικό Στόχο</b>
Προϋπολογισμός (€)	37.200
Συμβάσεις (€)	0
Πληρωμές (€)	0

<b>ΔΗΜΟΣ ΑΝΔΡΑΒΙΔΑΣ - ΚΥΛΛΗΝΗΣ</b>	
<b>Θεματικός Στόχος</b>	<b>Έρευνα – Τεχνολογία και Καινοτομία</b>
Προϋπολογισμός (€)	290.125
Συμβάσεις (€)	155.617
Πληρωμές (€)	45.597
<b>Θεματικός Στόχος</b>	<b>Τεχνολογίες Πληροφορίας κι Επικοινωνιών (ΤΠΕ)</b>
Προϋπολογισμός (€)	50.000
Συμβάσεις (€)	50.000
Πληρωμές (€)	0
<b>Θεματικός Στόχος</b>	<b>Ανταγωνιστικότητα Μικρομεσαίων Επιχειρήσεων (ΜΜΕ)</b>
Προϋπολογισμός (€)	7.734.671
Συμβάσεις (€)	7.713.150
Πληρωμές (€)	4.195.425
<b>Θεματικός Στόχος</b>	<b>Οικονομία Χαμηλών Ρύπων</b>
Προϋπολογισμός (€)	649.500
Συμβάσεις (€)	0
Πληρωμές (€)	0
<b>Θεματικός Στόχος</b>	<b>Προστασία Περιβάλλοντος</b>
Προϋπολογισμός (€)	24.856.892
Συμβάσεις (€)	3.190.362
Πληρωμές (€)	2.984.842
<b>Θεματικός Στόχος</b>	<b>Απασχόληση</b>
Προϋπολογισμός (€)	1.193.592
Συμβάσεις (€)	1.193.592
Πληρωμές (€)	571.795
<b>Θεματικός Στόχος</b>	<b>Κοινωνική Ένταξη</b>
Προϋπολογισμός (€)	811.539



ΔΗΜΟΣ ΑΝΔΡΑΒΙΔΑΣ - ΚΥΛΛΗΝΗΣ	
Συμβάσεις (€)	811.539
Πληρωμές (€)	567.572
Θεματικός Στόχος	Εκπαίδευση και Διά Βίου Μάθηση
Προϋπολογισμός (€)	4.162.178
Συμβάσεις (€)	4.162.178
Πληρωμές (€)	4.025.944
ΔΗΜΟΣ ΠΗΝΕΙΟΥ	
Θεματικός Στόχος	Έρευνα – Τεχνολογία και Καινοτομία
Προϋπολογισμός (€)	231.680
Συμβάσεις (€)	231.680
Πληρωμές (€)	54.008
Θεματικός Στόχος	Τεχνολογίες Πληροφορίας κι Επικοινωνιών (ΤΠΕ)
Προϋπολογισμός (€)	13.950
Συμβάσεις (€)	13.950
Πληρωμές (€)	0
Θεματικός Στόχος	Ανταγωνιστικότητα Μικρομεσαίων Επιχειρήσεων (ΜΜΕ)
Προϋπολογισμός (€)	3.936.249
Συμβάσεις (€)	3.936.249
Πληρωμές (€)	2.070.376
Θεματικός Στόχος	Προστασία Περιβάλλοντος
Προϋπολογισμός (€)	5.503.904
Συμβάσεις (€)	5.399.639
Πληρωμές (€)	4.252.600
Θεματικός Στόχος	Απασχόληση
Προϋπολογισμός (€)	851.130
Συμβάσεις (€)	851.130
Πληρωμές (€)	468.188
Θεματικός Στόχος	Κοινωνική Ένταξη
Προϋπολογισμός (€)	853.346
Συμβάσεις (€)	853.346
Πληρωμές (€)	619.591

## Εισοδήματα και καταθέσεις

Τα εισοδήματα (φορολογηθέντα, δηλωθέντα και κατά κεφαλήν), καθώς και οι καταθέσεις σε επίπεδο Περιφέρειας ή/ και ΠΕ Ηλείας διαμορφώθηκαν ακολούθως κατά τα τελευταία έτη, σύμφωνα με στοιχεία της ΑΑΔΕ και της EUROSTAT:

ΠΕΡΙΦΕΡΕΙΑ ΔΥΤΙΚΗΣ ΕΛΛΑΔΑΣ – ΔΗΛΩΘΕΝΤΑ ΚΑΙ ΦΟΡΟΛΟΓΗΘΕΝΤΑ ΕΙΣΟΔΗΜΑΤΑ 2021			
	ΔΗΛΩΣΗ (€)	ΥΠΟΧΡΕΟΣ (€)	ΣΥΖΥΓΟΣ (€)
ΔΗΛΩΘΕΝ ΕΙΣΟΔΗΜΑ	3.930.710.530	3.141.839.414	788.871.116
ΦΟΡΟΛΟΓΗΘΕΝ ΕΙΣΟΔΗΜΑ	4.187.305.255	3.354.402.592	832.902.663
ΔΙΑΘΕΣΙΜΟ ΕΙΣΟΔΗΜΑ ΠΟΛΙΤΩΝ ΠΕΡΙΦΕΡΕΙΑΣ ΔΥΤΙΚΗΣ ΕΛΛΑΔΑΣ 2012-2020 (€)			
2012		8.600	
2013		8.100	
2014		7.900	
2015		7.900	
2016		7.900	
2017		8.100	
2018		8.200	
2019		8.700	



**ΔΙΑΘΕΣΙΜΟ ΕΙΣΟΔΗΜΑ ΠΟΛΙΤΩΝ ΠΕΡΙΦΕΡΕΙΑΣ ΔΥΤΙΚΗΣ ΕΛΛΑΔΑΣ 2012-2020 (€)**

2020

8.500

**ΚΑΤΑΘΕΣΕΙΣ ΠΟΛΙΤΩΝ ΠΕΡΙΦΕΡΕΙΑΣ ΔΥΤΙΚΗΣ ΕΛΛΑΔΑΣ 2019-2022**

ΥΠΟΛΟΙΠΟ (εκ. €)

ΑΙΡΘΜΟΣ ΛΟΓΑΡΙΑΣΜΩΝ

2019	5.370	1.975.234
2020	5.970	1.972.783
2021	6.255	1.983.882
2022	6.450	1.877.050

## Διάρθρωση της επιχειρηματικότητας

Η επιχειρηματικότητα ανά κλάδο της οικονομίας στην ΠΕ Ηλείας διαμορφωνόταν ακολούθως το 2020, σύμφωνα με το Μητρώο Επιχειρήσεων της ΕΛΣΤΑΤ:

Κλάδος (NACE v2.0)	Αριθμός Νομικών Μονάδων	Κύκλος Εργασιών (σε χιλιάδες ευρώ)	Αριθμός απασχολούμενων
<b>Σύνολο ΠΕ Ηλείας</b>	<b>25.694</b>	<b>1.451.977</b>	<b>41.068</b>
ΓΕΩΡΓΙΑ, ΔΑΣΟΚΟΜΙΑ ΚΑΙ ΑΛΙΕΙΑ	16.455	264.749	16.196
ΟΡΥΧΕΙΑ ΚΑΙ ΛΑΤΟΜΕΙΑ	x	x	x
ΜΕΤΑΠΟΙΗΣΗ	715	165.730	1.976
ΠΑΡΟΧΗ ΗΛΕΚΤΡΙΚΟΥ ΡΕΥΜΑΤΟΣ, ΦΥΣΙΚΟΥ ΑΕΡΙΟΥ, ΑΤΜΟΥ ΚΑΙ ΚΛΙΜΑΤΙΣΜΟΥ	86	5.972	130
ΠΑΡΟΧΗ ΝΕΡΟΥ· ΕΠΕΞΕΡΓΑΣΙΑ ΛΥΜΑΤΩΝ, ΔΙΑΧΕΙΡΙΣΗ ΑΠΟΒΛΗΤΩΝ ΚΑΙ ΔΡΑΣΤΗΡΙΟΤΗΤΕΣ ΕΞΥΓΙΑΝΣΗΣ	29	820	39
ΚΑΤΑΣΚΕΥΕΣ	753	47.236	1.140
ΧΟΝΔΡΙΚΟ ΚΑΙ ΛΙΑΝΙΚΟ ΕΜΠΟΡΙΟ· ΕΠΙΣΚΕΥΗ ΜΗΧΑΝΟΚΙΝΗΤΩΝ ΟΧΗΜΑΤΩΝ ΚΑΙ ΜΟΤΟΣΥΚΚΛΕΤΩΝ	3.059	814.068	6.589
ΜΕΤΑΦΟΡΑ ΚΑΙ ΑΠΟΘΗΚΕΥΣΗ	599	29.135	925
ΔΡΑΣΤΗΡΙΟΤΗΤΕΣ ΥΠΗΡΕΣΙΩΝ ΠΑΡΟΧΗΣ ΚΑΤΑΛΥΜΑΤΟΣ ΚΑΙ ΥΠΗΡΕΣΙΩΝ ΕΣΤΙΑΣΗΣ	1.403	41.602	4.106
ΕΝΗΜΕΡΩΣΗ ΚΑΙ ΕΠΙΚΟΙΝΩΝΙΑ	75	4.283	128
ΧΡΗΜΑΤΟΠΙΣΤΩΤΙΚΕΣ ΚΑΙ ΑΣΦΑΛΙΣΤΙΚΕΣ ΔΡΑΣΤΗΡΙΟΤΗΤΕΣ	136	3.105	187
ΔΙΑΧΕΙΡΙΣΗ ΑΚΙΝΗΤΗΣ ΠΕΡΙΟΥΣΙΑΣ	26	603	34
ΕΠΑΓΓΕΛΜΑΤΙΚΕΣ, ΕΠΙΣΤΗΜΟΝΙΚΕΣ ΚΑΙ ΤΕΧΝΙΚΕΣ ΔΡΑΣΤΗΡΙΟΤΗΤΕΣ	962	35.017	1.356
ΔΙΟΙΚΗΤΙΚΕΣ ΚΑΙ ΥΠΟΣΤΗΡΙΚΤΙΚΕΣ ΔΡΑΣΤΗΡΙΟΤΗΤΕΣ	116	4.933	210
ΔΗΜΟΣΙΑ ΔΙΟΙΚΗΣΗ ΚΑΙ ΑΜΥΝΑ· ΥΠΟΧΡΕΩΤΙΚΗ ΚΟΙΝΩΝΙΚΗ ΑΣΦΑΛΙΣΗ	x	x	x
ΕΚΠΑΙΔΕΥΣΗ	243	5.097	3.469
ΔΡΑΣΤΗΡΙΟΤΗΤΕΣ ΣΧΕΤΙΚΕΣ ΜΕ ΤΗΝ ΑΝΘΡΩΠΙΝΗ ΥΓΕΙΑ ΚΑΙ ΤΗΝ ΚΟΙΝΩΝΙΚΗ ΜΕΡΙΜΝΑ	430	15.285	1.868
ΤΕΧΝΕΣ, ΔΙΑΣΚΕΔΑΣΗ ΚΑΙ ΨΥΧΑΓΩΓΙΑ	167	4.196	317
ΑΛΛΕΣ ΔΡΑΣΤΗΡΙΟΤΗΤΕΣ ΠΑΡΟΧΗΣ ΥΠΗΡΕΣΙΩΝ	399	6.640	867
ΑΓΝΩΣΤΗ ΔΡΑΣΤΗΡΙΟΤΗΤΑ	19	26	65

Η επιχειρηματικότητα ανά κλάδο της οικονομίας στην ΠΕ Αχαΐας διαμορφωνόταν ακολούθως το 2020, σύμφωνα με το Μητρώο Επιχειρήσεων της ΕΛΣΤΑΤ:



Κλάδος (NACE v2.0)	Αριθμός Νομικών Μονάδων	Κύκλος Εργασιών (σε χιλιάδες ευρώ)	Αριθμός απασχολούμενων
<b>Σύνολο ΠΕ Αχαΐας</b>	<b>35.329</b>	<b>3.818.698</b>	<b>98.296</b>
ΓΕΩΡΓΙΑ, ΔΑΣΟΚΟΜΙΑ ΚΑΙ ΑΛΙΕΙΑ	12.563	230.647	10.507
ΟΡΥΧΕΙΑ ΚΑΙ ΛΑΤΟΜΕΙΑ	x	x	x
ΜΕΤΑΠΟΙΗΣΗ	1.514	837.115	6.844
ΠΑΡΟΧΗ ΗΛΕΚΤΡΙΚΟΥ ΡΕΥΜΑΤΟΣ, ΦΥΣΙΚΟΥ ΑΕΡΙΟΥ, ΑΤΜΟΥ ΚΑΙ ΚΛΙΜΑΤΙΣΜΟΥ	239	18.869	352
ΠΑΡΟΧΗ ΝΕΡΟΥ· ΕΠΕΞΕΡΓΑΣΙΑ ΛΥΜΑΤΩΝ, ΔΙΑΧΕΙΡΙΣΗ ΑΠΟΒΛΗΤΩΝ ΚΑΙ ΔΡΑΣΤΗΡΙΟΤΗΤΕΣ ΕΞΥΓΙΑΝΣΗΣ	51	39.398	428
ΚΑΤΑΣΚΕΥΕΣ	1.624	169.306	3.580
ΧΟΝΔΡΙΚΟ ΚΑΙ ΛΙΑΝΙΚΟ ΕΜΠΟΡΙΟ· ΕΠΙΣΚΕΥΗ ΜΗΧΑΝΟΚΙΝΗΤΩΝ ΟΧΗΜΑΤΩΝ ΚΑΙ ΜΟΤΟΣΥΚΛΕΤΩΝ	5.898	1.695.455	15.261
ΜΕΤΑΦΟΡΑ ΚΑΙ ΑΠΟΘΗΚΕΥΣΗ	1.994	263.944	4.252
ΔΡΑΣΤΗΡΙΟΤΗΤΕΣ ΥΠΗΡΕΣΙΩΝ ΠΑΡΟΧΗΣ ΚΑΤΑΛΥΜΑΤΟΣ ΚΑΙ ΥΠΗΡΕΣΙΩΝ ΕΣΤΙΑΣΗΣ	2.176	118.666	12.366
ΕΝΗΜΕΡΩΣΗ ΚΑΙ ΕΠΙΚΟΙΝΩΝΙΑ	541	35.633	921
ΧΡΗΜΑΤΟΠΙΣΤΩΤΙΚΕΣ ΚΑΙ ΑΣΦΑΛΙΣΤΙΚΕΣ ΔΡΑΣΤΗΡΙΟΤΗΤΕΣ	410	15.274	633
ΔΙΑΧΕΙΡΙΣΗ ΑΚΙΝΗΤΗΣ ΠΕΡΙΟΥΣΙΑΣ	184	11.782	364
ΕΠΑΓΓΕΛΜΑΤΙΚΕΣ, ΕΠΙΣΤΗΜΟΝΙΚΕΣ ΚΑΙ ΤΕΧΝΙΚΕΣ ΔΡΑΣΤΗΡΙΟΤΗΤΕΣ	3.733	182.216	6.224
ΔΙΟΙΚΗΤΙΚΕΣ ΚΑΙ ΥΠΟΣΤΗΡΙΚΤΙΚΕΣ ΔΡΑΣΤΗΡΙΟΤΗΤΕΣ	624	43.599	1.957
ΔΗΜΟΣΙΑ ΔΙΟΙΚΗΣΗ ΚΑΙ ΑΜΥΝΑ· ΥΠΟΧΡΕΩΤΙΚΗ ΚΟΙΝΩΝΙΚΗ ΑΣΦΑΛΙΣΗ	x	x	x
ΕΚΠΑΙΔΕΥΣΗ	599	20.189	11.883
ΔΡΑΣΤΗΡΙΟΤΗΤΕΣ ΣΧΕΤΙΚΕΣ ΜΕ ΤΗΝ ΑΝΘΡΩΠΙΝΗ ΥΓΕΙΑ ΚΑΙ ΤΗΝ ΚΟΙΝΩΝΙΚΗ ΜΕΡΙΜΝΑ	1.509	93.392	9.533
ΤΕΧΝΕΣ, ΔΙΑΣΚΕΔΑΣΗ ΚΑΙ ΨΥΧΑΓΩΓΙΑ	526	16.747	1.825
ΆΛΛΕΣ ΔΡΑΣΤΗΡΙΟΤΗΤΕΣ ΠΑΡΟΧΗΣ ΥΠΗΡΕΣΙΩΝ	1.067	20.217	2.830
ΑΓΝΩΣΤΗ ΔΡΑΣΤΗΡΙΟΤΗΤΑ	50	44	51

## Δεξιότητες

Το εργατικό δυναμικό των ελληνικών περιφερειών φαίνεται, σύμφωνα με έρευνα του ΕΙΕΑΔ (2016) να εμφανίζει σημαντική υστέρηση δεξιοτήτων, σε σχέση με αυτές που απαιτεί η αγορά εργασίας. Σύμφωνα με την έρευνα, στην Περιφέρεια Δυτικής Ελλάδας το εργατικό δυναμικό σημειώνει επίδοση 2.96 στο δείκτη δεξιοτήτων, ενώ οι ανάγκες της αγοράς εργασίας θα ικανοποιούνταν εάν ο δείκτης δεξιοτήτων ήταν τουλάχιστον ίσος με 3.26. Εμφανίζει απόκλιση κατά 0,31, που είναι η μεγαλύτερη μεταξύ των ελληνικών περιφερειών. Αναλυτικά η επίδοση ανά περιφέρεια δίνεται στον πίνακα που ακολουθεί (ΕΙΕΑΔ, 2016).

Περιφέρειες	Απαιτούμενη τιμή δείκτη	Υφιστάμενη τιμή δείκτη	Διαφορά
<b>Δυτική Ελλάδα</b>	<b>3,26</b>	<b>2,96</b>	<b>-0,31</b>
Ανατολική Μακεδονία & Θράκη	3,18	3,06	-0,11
Ιόνια Νησιά	3,24	3,10	-0,13
Νότιο Αιγαίο	3,37	3,12	-0,25
Ήπειρος	3,33	3,13	-0,20
Δυτική Μακεδονία	3,36	3,13	-0,22



Περιφέρειες	Απαιτούμενη τιμή δείκτη	Υφιστάμενη τιμή δείκτη	Διαφορά
Θεσσαλία	3,25	3,15	-0,10
Στερεά Ελλάδα	3,32	3,16	-0,17
Κρήτη	3,44	3,21	-0,23
Πελοπόννησος	3,47	3,24	-0,23
Αττική	3,47	3,28	-0,19
Κεντρική Μακεδονία	3,50	3,29	-0,21
Βόρειο Αιγαίο	3,51	3,36	-0,15

## Υπηρεσίες υγείας

Στη Δυτική Ελλάδα το 2018 υπήρχαν 491 περίπου ιατροί ανά 100 χιλιάδες κατοίκους (EUROSTAT, 2018). Αναλυτικά στοιχεία παρατίθενται στον πίνακα που ακολουθεί.

Διοικητική Ενότητα	2015	2016	2017	2018
Ανατολική Μακεδονία και Θράκη	496.62	498.8	494.86	496.96
Κεντρική Μακεδονία	610.98	620.92	612.71	625.16
Δυτική Μακεδονία	330.75	358.31	356.57	355.07
Ήπειρος	677.83	666.29	667.87	695.18
Θεσσαλία	505.36	511.5	522.26	521.27
Ιόνια Νησιά	436.11	459.7	483.91	519.06
<b>Δυτική Ελλάδα</b>	<b>484.08</b>	<b>488.2</b>	<b>500.97</b>	<b>491.23</b>
Στερεά Ελλάδα	300.47	290.93	287.21	304.43
Πελοπόννησος	356.05	380.62	369.92	379.95
Αττική	753.96	807.88	791.92	791.98
Βόρειο Αιγαίο	372.77	373.17	365.93	360.45
Νότιο Αιγαίο	347.34	333.94	332.72	346.91
Κρήτη	627.55	621.28	636.09	622.81

Δυσμενέστερη είναι η εικόνα και σε σχέση με τις διαθέσιμες νοσοκομειακές κλίνες, καθώς στη Δυτική Ελλάδα το 2018 υπήρχαν μόλις 297 περίπου κλίνες ανά 100 χιλιάδες κατοίκους (EUROSTAT, 2018). Αναλυτικά στοιχεία παρατίθενται στον πίνακα που ακολουθεί.

Διοικητική Ενότητα	2015	2016	2017	2018
Ανατολική Μακεδονία και Θράκη	403.47	405.7	402	403.53
Κεντρική Μακεδονία	447.21	453.47	450.78	450.53
Δυτική Μακεδονία	423.07	416.99	407.24	402.44
Ήπειρος	425.46	427.92	429.82	436.8
Θεσσαλία	542.41	514.94	546.02	533.77
Ιόνια Νησιά	273.96	267.75	293.18	298.21
<b>Δυτική Ελλάδα</b>	<b>311.14</b>	<b>307.91</b>	<b>301.94</b>	<b>296.65</b>
Στερεά Ελλάδα	171.52	156.17	158.36	158.15
Πελοπόννησος	235.13	220.99	219.04	218.56
Αττική	512.64	507.86	505.71	506.28
Βόρειο Αιγαίο	314.95	310.23	303.73	288.73
Νότιο Αιγαίο	304.04	301.56	311.22	322.97
Κρήτη	376.63	379.13	381.62	377.16

## Ενέργεια



Το μοτίβο ενεργειακής κατανάλωσης στην Περιφέρεια Δυτικής Ελλάδας δεν διαφέρει σημαντικά από αυτό των υπολοίπων ελληνικών περιφερειών. Στην ΠΕ Ηλείας και στην ΠΕ Αχαΐας το μεγαλύτερο ποσοστό ενέργειας καταναλώνεται για οικιακή χρήση όπως και στην ΠΔΕ (ΕΛΣΤΑΤ, 2013). Αναλυτικά στοιχεία παρατίθενται στον πίνακα που ακολουθεί.

Διοικητική Ενότητα	Σύνολο, Total	Οικιακή χρήση	Εμπορική χρήση	Βιομηχανική χρήση	Γεωργική χρήση	Δημόσιες & Δημοτικές Αρχές	Φωτισμός οδών
<b>Σύνολο Ελλάδος</b>	<b>51,168,377</b>	<b>18,454,589</b>	<b>14,782,312</b>	<b>12,202,237</b>	<b>2,727,453</b>	<b>2,118,450</b>	<b>883,335</b>
Ανατολική Μακεδονία και Θράκη	2,408,745	843,947	608,339	543,898	236,606	131,095	44,861
Κεντρική Μακεδονία	8,085,424	3,019,192	2,383,263	1,818,629	456,664	268,989	138,688
Δυτική Μακεδονία	958,728	412,555	246,863	93,657	100,361	80,629	24,663
Θεσσαλία	3,823,155	1,050,738	780,466	1,241,624	560,892	119,179	70,256
Ήπειρος	1,246,599	454,254	416,188	167,882	122,484	51,628	34,162
Ιόνιοι Νήσοι	963,284	371,099	441,895	42,173	17,988	61,296	28,833
<b>Δυτική Ελλάδα</b>	<b>2,505,992</b>	<b>1,036,742</b>	<b>679,695</b>	<b>362,408</b>	<b>233,239</b>	<b>117,351</b>	<b>76,556</b>
Αιτωλοακαρνανία	664,020	296,442	160,890	50,412	93,989	45,572	16,715
Αχαΐα	1,327,192	522,114	384,012	285,258	49,327	55,597	30,885
Ηλεία	514,779	218,187	134,794	26,737	89,923	16,183	28,956
Στερεά Ελλάδα	7,206,381	895,782	621,595	5,144,772	382,574	97,906	63,752
Πελοπόννησος	2,677,493	1,070,719	742,304	353,951	329,631	105,361	75,527
Αττική	16,226,441	7,476,846	5,590,835	2,141,935	73,851	718,482	224,493
Βόρειο Αιγαίο	688,936	334,498	225,912	21,765	19,930	68,081	18,750
Νότιο Αιγαίο	1,685,671	555,785	910,301	76,125	18,524	90,344	34,592
Κρήτη	2,691,527	932,433	1,134,657	193,420	174,709	208,107	48,202

## Κλιματική αλλαγή

Σύμφωνα με το Περιφερειακό Σχέδιο της Δυτικής Ελλάδας για την Κλιματική Αλλαγή (2020), το κλίμα της Περιφέρειας θα είναι τις επόμενες δεκαετίες περισσότερο θερμό και ξηρό, με σημαντική μείωση βροχοπτώσεων και χιονοπτώσεων. Παράλληλα, αναμένεται αύξηση της συχνότητας εμφάνισης ακραίων φαινομένων (όπως ξηρασία, πλημμύρες και καύσωνες). Συνοπτικά οι αναμενόμενες επιπτώσεις της κλιματικής αλλαγής δίνονται ακολούθως, από τις οποίες αναδεικνύεται ο κίνδυνος που αντιμετωπίζει το υφιστάμενο παραγωγικό μοντέλο στην περιοχή παρέμβασης:

- Αναμένεται άνοδος της μέσης θερμοκρασίας της ΠΔΕ, σε όλα τα σενάρια και τις χρονικές περιόδους που μελετήθηκαν
- Η αύξηση της μέσης θερμοκρασίας κυμαίνεται από 0,45C έως 3,92C.
- Μέχρι το τέλος του 21ου αιώνα, η μέση θερμοκρασία στην ΠΔΕ, θα συγκρατηθεί κάτω από τους 2C, τόσο στο ευμενές όσο και στο ενδιάμεσο σενάριο, ενώ στο δυσμενές σενάριο η αύξηση της θερμοκρασίας θα ακολουθήσει τις αντίστοιχες προβλέψεις σε παγκόσμιο επίπεδο φτάνοντας τους 3,92C.



- Οι μέγιστες θερμοκρασίες θερινής περιόδου αναμένεται να αυξηθούν περισσότερο από τη μέση θερμοκρασία (4,51C). Οι μεγαλύτερες αυξήσεις αναμένονται στην ΠΕ Αιτωλοακαρνανίας και ιδιαίτερα στους δήμους Αμφιλοχίας, Αγρινίου και Θέρμου.
- Αύξηση αναμένεται να παρουσιάσει και η μέση θερμοκρασία χειμερινής περιόδου με τον δήμο Καλαβρύτων να έχει τη μεγαλύτερη αύξηση (3,80C).
- Η ζήτηση ηλεκτρικής ενέργειας για ψύξη, αναμένεται να αυξηθεί σε όλα τα εξεταζόμενα σενάρια, εν αντιθέσει με τη ζήτηση ενέργειας για θέρμανση η οποία θα μειωθεί.
- Ο αριθμός των ημερών που είναι πολύ πιθανή η εκδήλωση πυρκαγιάς, θα αυξηθεί κατά 20 περίπου ημέρες, στο δυσμενές σενάριο, την περίοδο 2081- 2100.
- Οι βροχοπτώσεις αναμένεται σταδιακά να μειωθούν στο ευμενές και δυσμενές σενάριο. Η ΠΕ Ηλείας καθώς και οι δήμοι Καλαβρύτων, Ερυμάνθου και Δυτικής Αχαιίας φαίνεται ότι θα αντιμετωπίσουν το μεγαλύτερο πρόβλημα.
- Αντίστοιχα με τη βροχόπτωση, αναμένεται σταδιακά να μειωθεί και ο αριθμός των υγρών ημερών του έτους στην Περιφέρεια.
- Οι συνεχόμενες ημέρες χωρίς βροχόπτωση αναμένεται να αυξηθούν κατά 33 περίπου ημέρες, στο δυσμενές σενάριο, την περίοδο 2081-2100.
- Το μεγαλύτερο πρόβλημα ξηρασίας αναμένεται να αντιμετωπίσουν οι δήμοι της Αιτωλοακαρνανίας και ο δήμος Πατρέων.
- Από πλευράς ανέμων δεν αναμένονται σημαντικές αλλαγές στην περιοχή μελέτης σε σχέση με την περίοδο αναφοράς.
- Ο αριθμός των ημερών που η μέγιστη θερμοκρασία θα υπερβαίνει τους 35C, θα αυξηθεί σε μακροπρόθεσμο ορίζοντα κατά 16 ημέρες περίπου, σε σχέση με την περίοδο αναφοράς, στο δυσμενές σενάριο.
- Ακόμα μεγαλύτερη αναμένεται να είναι τις επόμενες δεκαετίες η αύξηση του αριθμού ημερών με  $T_{min} > 20C$  (τροπικές νύχτες). Η αύξηση κατά μέσο όρο κυμαίνεται από +8 ημέρες περίπου (στο ευμενές και ενδιάμεσο σενάριο, την περίοδο 2011-2030) έως +56 ημέρες περίπου (στο δυσμενές σενάριο, την περίοδο 2081-2100).
- Οι μεταβολές της θερμοκρασίας (σε συνδυασμό με μεταβολές στην υγρασία) αναμένεται να αυξήσουν τον αριθμό ημερών του έτους στις οποίες θα υπάρχει μεγάλη δυσφορία για τον πληθυσμό.
- Ο αριθμός των ημερών του έτους με πολύ βαριά βροχόπτωση (η οποία μπορεί να συνδέεται με πλημμυρικά φαινόμενα), δεν αναμένεται να έχει μεγάλη διακύμανση ανάμεσα στις εξεταζόμενες χρονικές περιόδους, ούτε μεταξύ των σεναρίων. Οι περισσότερες ημέρες ετησίως με πολύ βαριά βροχόπτωση αναμένονται βραχυπρόθεσμα και μάλιστα στο ευμενές σενάριο (20,85 ημέρες).
- Οι ψυχρές εισβολές στην Περιφέρεια (αριθμός ημερών με  $T_{min} < 0C$ ) θα μειωθούν μελλοντικά σε όλα τα σενάρια. Μετά το 2020 η μείωση θα φτάσει έως -15,43 ημέρες στο δυσμενές σενάριο.
- Αντίστοιχα, οι χιονοπτώσεις αναμένεται να μειωθούν στην ΠΔΕ τις επόμενες δεκαετίες στο ενδιάμεσο και δυσμενές σενάριο. Την περίοδο 2081-2100, η μείωση αναμένεται να φτάσει έως 81% στο δυσμενές σενάριο.
- Αντίστοιχα με την ποσότητα χιονόπτωσης, θα μειωθεί και ο αριθμός ημερών με χιονόπτωση. Την περίοδο 2081-2100 οι μέρες με χιονόπτωση θα μειωθούν κατά 6 περίπου σε σχέση με την περίοδο αναφοράς, στο δυσμενές σενάριο.



## Παράρτημα Ε: Συντομογραφίες

<b>ΥΠΕ</b>	Υγειονομική Περιφέρεια
<b>ΤτΕ</b>	Τράπεζα της Ελλάδος
<b>ΤΕΒΑ</b>	Ταμείο Ευρωπαϊκής Βοήθειας προς τους Απόρους
<b>ΣΟΧΕ</b>	Στρατηγική Ολοκληρωμένων Χωρικών Επενδύσεων
<b>ΣΕΠΕ</b>	Σύνδεσμος Επιχειρήσεων Πληροφορικής Ελλάδος
<b>ΣΕΒ</b>	Σύνδεσμος Επιχειρήσεων και Βιομηχανιών
<b>ΠΤΑ/ΠΔΕ</b>	Περιφερειακό Ταμείο Ανάπτυξης Περιφέρειας Δυτικής Ελλάδας
<b>ΠεΣΚΑ</b>	Περιφερειακό Σχέδιο για την Κλιματική Αλλαγή
<b>ΠΕ</b>	Περιφερειακή Ενότητα
<b>ΠΔΕπ</b>	Πρόγραμμα Δημοσίων Επενδύσεων
<b>ΠΔΕ</b>	Περιφέρεια Δυτικής Ελλάδας
<b>ΠΑΠΕΛ</b>	Πανεπιστήμιο Πελοποννήσου
<b>ΠΑΠΑ</b>	Πανεπιστήμιο Πατρών
<b>ΠΑΑ</b>	Πρόγραμμα Αγροτικής Ανάπτυξης
<b>ΟΟΣΑ/ΟΕCD</b>	Οργανισμός Οικονομικής Συνεργασίας και Ανάπτυξης
<b>ΟΛΠΑ</b>	Οργανισμός Λιμένα Πατρών
<b>ΟΔΕΘ</b>	Όμιλος Διεθνών και Ευρωπαϊκών Θεμάτων
<b>ΟΑΕΔ</b>	Οργανισμός Απασχόλησης Εργατικού Δυναμικού
<b>ΛΑΓΗΕ</b>	Λειτουργός Αγοράς Ηλεκτρικής Ενέργειας
<b>ΚΕΠΕ</b>	Κέντρο Προγραμματισμού και Οικονομικών Ερευνών
<b>ΚΑΠΕ</b>	Κέντρο Ανανεώσιμων Πηγών Ενέργειας
<b>ΙΠΑ/ΙΝΠΑ</b>	Ινστιτούτο Περιφερειακής Ανάπτυξης
<b>ΙΕΕΣ/ΣΕΒΕ</b>	Ινστιτούτο Εξαγωγικών Ερευνών και Σπουδών/ Σύνδεσμος Εξαγωγέων
<b>ΕΣΠΑ</b>	Εταιρικό Σύμφωνο για το Πλαίσιο Ανάπτυξης
<b>ΕΟΔΥ</b>	Εθνικός Οργανισμός Δημόσιας Υγείας
<b>ΕΛΣΤΑΤ</b>	Ελληνική Στατιστική Αρχή
<b>ΕΚ</b>	Ευρωπαϊκό Κοινοβούλιο
<b>ΕΙΕΑΔ</b>	Εθνικό Ινστιτούτο Εργασίας και Ανθρώπινου Δυναμικού
<b>ΕΕπ</b>	Ευρωπαϊκή Επιτροπή
<b>ΕΕ</b>	Ευρωπαϊκή Ένωση
<b>ΕΔΕΤ</b>	Ευρωπαϊκά Διαρθρωτικά και Επενδυτικά Ταμεία
<b>ΕΑΠ</b>	Ελληνικό Ανοικτό Πανεπιστήμιο
<b>ΕΑ</b>	Επιμελητήριο Αχαΐας
<b>ΔΥΠΑ</b>	Δημόσια Υπηρεσία Απασχόλησης (πρώην ΟΑΕΔ)
<b>ΓΣΕΕ</b>	Γενική Συνομοσπονδία Εργατών Ελλάδας
<b>ΑΠΑ</b>	Ακαθάριστη Παραγόμενη Αξία
<b>ΑΕΠ</b>	Ακαθάριστο Εγχώριο Προϊόν
<b>ΑΔΔΕΠΙΝ</b>	Αποκεντρωμένη Διοίκηση Δυτ. Ελλάδας, Πελοπ/σου και Ιονίων Νήσων
<b>ΙΑΑΔΕ</b>	Ανεξάρτητη Αρχή Δημοσίων Εσόδων
<b>WHO/ΠΟΥ</b>	World Health Organization/ Παγκόσμιος Οργανισμός Υγείας
<b>WBG</b>	World Bank Group/ Παγκόσμια Τράπεζα
<b>RPM</b>	Regional Policy Monitor – Παρατηρητήριο Περιφερειακών Πολιτικών
<b>EUROSTAT</b>	European Statistics Authority – Ευρωπαϊκή Στατιστική Αρχή





**Στρατηγική Ολοκληρωμένων  
Χωρικών Επενδύσεων  
Παράλιου Μετώπου Αχαΐας & Ηλείας**  
ΔΥΤΙΚΗ ΑΧΑΪΑ | ΑΝΔΡΑΒΙΔΑ – ΚΥΛΛΗΝΗ | ΠΗΝΕΙΟΣ

Δήμος **Δυτικής Αχαΐας**



**ΔΗΜΟΣ ΠΗΝΕΙΟΥ**

