



Στρατηγική Ολοκληρωμένων
Χωρικών Επενδύσεων
«Διαδρομή Φύσης & Πολιτισμού
Αιτωλοακαρνανίας»

Σεπτέμβριος 2024



Ευρωπαϊκή Ένωση
Ευρωπαϊκό Ταμείο
Περιφερειακής Ανάπτυξης





Πίνακας Περιεχομένων

1. Φορέας Στρατηγικής – Στοιχεία επικοινωνίας	5
1.1 Φορέας Στρατηγικής – Στοιχεία επικοινωνίας	5
1.1.1 Τοπική Ομάδα Διακυβέρνησης	5
1.1.2 Διαβούλευση	6
1.1.3 Στρατηγική ΟΧΕ και Ενδιάμεση Διαχειριστική Αρχή	7
1.2 Στοιχεία φορέα Στρατηγικής	7
1.3 Στοιχεία εμπλεκόμενων φορέων	9
2. Περιεχόμενο Στρατηγικής	12
2.1 Μεθοδολογία και περιορισμοί	13
3. Βασικά χαρακτηριστικά της περιοχής παρέμβασης	15
3.1 Παρουσίαση περιοχής εφαρμογής Στρατηγικής	15
3.1.1 Προσδιορισμός της περιοχής εφαρμογής	15
3.1.2 Αναπτυξιακό δυναμικό της περιοχής	16
3.1.2.1 Οικονομικό και παραγωγικό περιβάλλον	16
3.1.2.2 Υποδομές	23
3.1.2.3 Κοινωνικό περιβάλλον	27
3.1.3 Σύνοψη υφιστάμενων στρατηγικών και πολιτικών που επηρεάζουν την περιοχή ..	33
3.1.4 Σύνθεση ανάλυσης υφιστάμενης κατάστασης	36
3.1.5 Σημεία εστίασης για τη Στρατηγική – Ανάλυση SWOT	38
3.1.6 Ανάλυση SWOT σε σχέση με τις 5 προκλήσεις για τη Στρατηγική ΟΧΕ	40
4. Στρατηγική χωρικής ανάπτυξης	42
4.1 Όραμα	42
4.2 Στρατηγικοί στόχοι και άξονες προτεραιότητας	42
4.3 Συνέργεια με ευρωπαϊκές κι εθνικές στρατηγικές	50
5. Ανάλυση Σχεδίου Δράσης	52
5.1 Έργα που χρηματοδοτούνται από πόρους του ΕΠ «Δυτική Ελλάδα» 2021-27	53
5.1.1 Συγκεντρωτικοί πίνακες	53
5.1.2 Ανάλυση δράσεων	61
5.1.3 Συμπληρωματικότητα και συνέργεια δράσεων με Στρατηγικές και Στόχους της ΠΔΕ 107	
5.1.4 Βοηθητικός πίνακας	114
5.2 Έργα που χρηματοδοτούνται από πόρους ΕΣΠΑ - λοιπά χρηματοδοτικά εργαλεία και εντάσσονται στη Στρατηγική	121
5.2.1 Συγκεντρωτικός πίνακας	121
5.2.2 Ανάλυση έργων	129
6. Χρηματοδότηση Στρατηγικής	215
6.1 Έργα που χρηματοδοτούνται από πόρους του ΕΠ «Δυτική Ελλάδα» 2021-27	215
6.2 Έργα που χρηματοδοτούνται από πόρους ΕΣΠΑ - λοιπά χρηματοδοτικά εργαλεία και εντάσσονται στη Στρατηγική	218
7. Ανάλυση κινδύνων	223



8. Διαδικασίες διαβούλευσης	233
8.1 Ιστότοπος διαβούλευσης	233
8.2 Φόρμα ανοιχτών απαντήσεων	236
8.3 Εκδήλωση διαβούλευσης	237
8.4 Λοιπές ενέργειες επικοινωνίας	241
9. Δημοσιότητα Στρατηγικής	259
Παράρτημα Α: Αποφάσεις συλλογικών φορέων	260
Παράρτημα Β: Αποφάσεις και έγγραφα τεκμηρίωσης ωριμότητας Πράξεων	261
Παράρτημα Γ: Ενδεικτική παράθεση προτάσεων που υποβλήθηκαν στο πλαίσιο της Διαβούλευσης	262
Παράρτημα Δ: Συμπληρωματικά στοιχεία για την περιοχή παρέμβασης	264
Παράρτημα Ε: Συντομογραφίες	274

1. Φορέας Στρατηγικής – Στοιχεία επικοινωνίας

1.1 Φορέας Στρατηγικής – Στοιχεία επικοινωνίας

Ο Δήμος Αγρινίου είναι ο Χωρικός Φορέας για τη Στρατηγική Ολοκληρωμένων Χωρικών Επενδύσεων «Διαδρομή φύσης και πολιτισμού Αιτωλοακαρνανίας»¹. Ο Χωρικός Φορέας είναι υπεύθυνος για:

- Τη συγκρότηση τοπικής ομάδας υπεύθυνης για την παρακολούθηση, την ωρίμανση των πράξεων και επίσπευση των διαδικασιών για την υλοποίηση της στρατηγικής.
- Τη διαμόρφωση και υποβολή της στρατηγικής σύμφωνα με το οριζόμενα στην προκήρυξη της οικείας ΕΥΔ.
- Τη διαμόρφωση της εταιρικής σχέσης και τη διασφάλιση της συμμετοχής των εταίρων.
- Τη διαβούλευση σε τοπικό επίπεδο.
- Στην επιλογή των πράξεων.

Ο Χωρικός Φορέας στην περίπτωση του Επιχειρησιακού Προγράμματος Δυτικής Ελλάδας 2021-2027 δεν αναλαμβάνουν καθήκοντα Ενδιάμεσου Φορέα.

1.1.1 Τοπική Ομάδα Διακυβέρνησης

Σύμφωνα με το υπ' αριθ. πρωτ. 124143/21.12.2022 έγγραφο με τίτλο «Κατευθύνσεις για την επιλογή και σχεδιασμό των στρατηγικών στο πλαίσιο των ΟΧΕ, ΟΧΕ-ΒΑΑ και ΤΑΠΤΟΚ» της Ειδικής Υπηρεσίας Στρατηγικής Σχεδιασμού & Αξιολόγησης του Υπουργείου Ανάπτυξης και Επενδύσεων, οι Δήμοι που σχεδιάζουν και υλοποιούν στρατηγική ΟΧΕ και ΟΧΕ-ΒΑΑ πρέπει να προβούν στην συγκρότηση τοπικής ομάδας υπεύθυνης για την παρακολούθηση της στρατηγικής, την ωρίμανση των πράξεων και την επίσπευση των διαδικασιών για την υλοποίηση της στρατηγικής.

Στο πλαίσιο λοιπόν αυτής της υποχρέωσης και ως δυνητικοί δικαιούχοι έργων και δράσεων της Στρατηγικής Ολοκληρωμένων Χωρικών Επενδύσεων «Διαδρομή φύσης και πολιτισμού Αιτωλοακαρνανίας» για την νέα προγραμματική περίοδο, οι κάτωθι φορείς έχουν ορίσει τον εκπρόσωπό τους στην Τοπική Ομάδα Διακυβέρνησης²:

- Εκπρόσωπο της ΕΥΔ ΕΠ «Δυτική Ελλάδα» (1 μέλος),
- Εκπρόσωπο του Δήμου Αγρινίου (1 μέλος),
- Εκπρόσωπο του Δήμου Θέρμου (1 μέλος),
- Εκπρόσωπο του Δήμου Ι.Π. Μεσολογγίου (1 μέλος),
- Εκπρόσωπο του Δήμου Ναυπακτίας (1 μέλος).

¹ Η ΣΟΧΕ «Διαδρομή φύσης και πολιτισμού Αιτωλοακαρνανίας» εγκρίθηκε με τις εξής αποφάσεις Δημοτικών Συμβουλίων: 59/2024 Απόφαση Δ.Σ. Δήμου Θέρμου, 104/2024 Απόφαση Δ.Σ. Δήμου Ναυπακτίας, 79/2024 Απόφαση Δ.Σ. Δήμου Ι.Π. Μεσολογγίου, 89/2024 Απόφαση Δ.Σ. Δήμου Αγρινίου.

² Σύμφωνα με τις εξής αποφάσεις των Οικονομικών Επιτροπών των Δήμων: 77/2023 Απόφαση Ο.Ε. Δήμου Θέρμου, 124/2023 Απόφαση Ο.Ε. Δήμου Ναυπακτίας, 134/2023 Απόφαση Ο.Ε. Δήμου Ι.Π. Μεσολογγίου, 100/2023 Απόφαση Ο.Ε. Δήμου Αγρινίου.

Η Στρατηγική ΟΧΕ «Διαδρομή φύσης και πολιτισμού Αιτωλοακαρνανίας» είναι υπό τη διαχειριστική ευθύνη της Διαχειριστικής Αρχής του ΠΕΠ ΠΔΕ. Για την υλοποίηση των Στρατηγικών ΟΧΕ η ΕΥΔ ΕΠ ΠΔΕ διαμορφώνει τη μεθοδολογία και τα συνολικά κριτήρια επιλογής των πράξεων και προβαίνει, σύμφωνα με τα οριζόμενα στη Διαδικασία ΔΙ_1: «Έκδοση πρόσκλησης για την υποβολή αιτήσεων χρηματοδότησης» του Συστήματος Διαχείρισης και Ελέγχου στην κατάρτιση, έκδοση και δημοσίευση της πρόσκλησης προς τις Αστικές Αρχές (Δήμους), για την υποβολή πράξεων για ένταξη στο ΠΕΠ ΠΔΕ 2014-2020. Η παρακολούθηση της εφαρμογής της Στρατηγικής ΟΧΕ, καθώς και η παρακολούθηση των πράξεων που υλοποιούνται στο πλαίσιο αυτής διενεργείται σύμφωνα με τις σχετικές διαδικασίες του ΣΔΕ 2014 – 2020 από την ΕΥΔ ΕΠ ΠΔΕ. Η παρακολούθηση του ΕΦΔ διενεργείται από την ΕΥΔ ΕΠ ΠΔΕ σύμφωνα με τη Διαδικασία ΔΙV_2: «Παρακολούθηση Ενδιάμεσου Φορέα» που περιλαμβάνεται στο εγχειρίδιο διαδικασιών και ελέγχου των συγχρηματοδοτούμενων πράξεων του ΣΔΕ 2014 – 2020.

1.1.2 Διαβούλευση

Για την κατάρτιση της Στρατηγικής ΟΧΕ έλαβε χώρα πολυκαναλική διαβούλευση, με χρήση των εξής μέσων:

- Με ανάπτυξη σχετικού ιστοτόπου Διαβούλευσης (oxe-diadromi.gr).
- Με χρήση φόρμας ανοιχτών απαντήσεων στον ιστότοπο Διαβούλευσης.
- Με διοργάνωση εκδήλωσης Διαβούλευσης που απευθύνθηκε σε φορείς και πολίτες της περιοχής παρέμβασης.
- Με σχεδιασμό και υλοποίηση λοιπών απαιτούμενων ενεργειών επικοινωνίας (δημιουργία και αποστολή δελτίων τύπου, δημιουργία και συντήρηση σελίδων κοινωνικών δικτύων, δημιουργία σύντομου ενημερωτικού βίντεο, σχεδιασμός ενημερωτικού υλικού).

Στη λίστα που ακολουθεί παρουσιάζονται οι φορείς που προσκλήθηκαν να συμμετέχουν στην υλοποίηση (με οποιοδήποτε τρόπο: ως εισηγητής έργων/δράσεων, φορέας υλοποίησης, λειτουργίας, κύριος της πράξης, φορέας παρακολούθησης, αξιολόγησης, κλπ.) της Στρατηγικής ΟΧΕ «Διαδρομή φύσης και πολιτισμού Αιτωλοακαρνανίας»:

- Υπηρεσίες και Νομικά Πρόσωπα των συμμετεχόντων Δήμων,
- Υπηρεσίες της Περιφέρειας Δυτικής Ελλάδας,
- Υπηρεσίες και Διευθύνσεις του Υπουργείου Πολιτισμού,
- Δημοτικές επιχειρήσεις,
- Αποκεντρωμένη Διοίκηση ΔΕΠΙΝ,
- Επιμελητήρια,
- Οργανισμός Φυσικού Περιβάλλοντος και Κλιματικής Αλλαγής,
- Πανεπιστημιακά Ιδρύματα,
- Δασαρχεία,
- Οργανισμοί Λιμένων,
- Υπηρεσίες και Δ/νσεις λοιπών Υπουργείων με άμεσο ενδιαφέρον προς τη Στρατηγική ΟΧΕ.

1.1.3 Στρατηγική ΟΧΕ και Ενδιάμεση Διαχειριστική Αρχή

Η Στρατηγική ΟΧΕ «Διαδρομή φύσης και πολιτισμού Αιτωλοακαρνανίας» είναι υπό τη διαχειριστική ευθύνη της Ενδιάμεσης Διαχειριστικής Αρχής του ΕΠ «Δυτική Ελλάδα» 2021-27. Η εμπλοκή της Περιφέρειας Δυτικής Ελλάδας ως Ενδιάμεσου Φορέα Διαχείρισης ορίζεται στην επιλογή των πράξεων που θα υλοποιηθούν στο πλαίσιο της Στρατηγικής ΟΧΕ.


Για την υλοποίηση των Στρατηγικών ΟΧΕ, η Ενδιάμεση Διαχειριστική Αρχή του ΕΠ «Δυτική Ελλάδα» 2021-27 διαμορφώνει τη μεθοδολογία και τα συνολικά κριτήρια επιλογής των πράξεων και προβαίνει στην κατάρτιση, έκδοση και δημοσίευση της πρόσκλησης προς τις τους Δικαιούχους, για την υποβολή πράξεων για ένταξη στο ΕΠ «Δυτική Ελλάδα» 2021-27.

Η παρακολούθηση της εφαρμογής της Στρατηγικής ΟΧΕ, καθώς και η παρακολούθηση των πράξεων που υλοποιούνται στο πλαίσιο αυτής διενεργείται σύμφωνα με τις σχετικές διαδικασίες του ΣΔΕ 2014 – 2020, όπως αυτό έχει τροποποιηθεί και ισχύει.

1.2 Στοιχεία φορέα Στρατηγικής


Στην Ενότητα αυτή απαιτείται η αποτύπωση των στοιχείων επικοινωνίας των φορέων που διαμορφώνουν και υποβάλλουν τη Στρατηγική (Χωρικός Φορέας και Συμμετέχοντες Φορείς).

Χωρικός Φορέας

 <p>ΔΗΜΟΣ ΑΓΡΙΝΙΟΥ</p>	
1. ΕΠΩΝΥΜΙΑ ΦΟΡΕΑ:	ΔΗΜΟΣ ΑΓΡΙΝΙΟΥ
2. ΔΙΕΥΘΥΝΣΗ ΕΠΙΚΟΙΝΩΝΙΑΣ:	ΧΑΡ. ΤΡΙΚΟΥΠΗ 10, 301 31 ΑΓΡΙΝΙΟ
3. ΤΗΛΕΦΩΝΟ:	26413 60400
4. MAIL:	dimarxos@agrinio.gr
5. ΟΝΟΜΑΤΕΠΩΝΥΜΟ ΝΟΜΙΜΟΥ ΕΚΠΡΟΣΩΠΟΥ:	ΓΕΩΡΓΙΟΣ ΠΑΠΑΝΑΣΤΑΣΙΟΥ (ΔΗΜΑΡΧΟΣ)
ΣΤΟΙΧΕΙΑ ΑΡΜΟΔΙΟΥ ΕΠΙΚΟΙΝΩΝΙΑΣ	


6. ΟΝΟΜΑΤΕΠΩΝΥΜΟ: ΒΑΣΙΛΕΙΟΣ ΦΩΤΑΚΗΣ
7. ΘΕΣΗ ΣΤΟΝ ΦΟΡΕΑ: ΑΝΤΙΔΗΜΑΡΧΟΣ
8. ΔΙΕΥΘΥΝΣΗ ΕΠΙΚΟΙΝΩΝΙΑΣ: ΧΑΡ. ΤΡΙΚΟΥΠΗ 10, 301 31 ΑΓΡΙΝΙΟ
9. ΤΗΛΕΦΩΝΟ ΕΡΓΑΣΙΑΣ: 26413 60400
10. E-MAIL: dimarxos@agrinio.gr

Συμμετέχοντες Φορείς

 <h1 style="font-family: cursive;">Δήμος Θέρμου</h1>	
1. ΕΠΩΝΥΜΙΑ ΦΟΡΕΑ:	ΔΗΜΟΣ ΘΕΡΜΟΥ
2. ΔΙΕΥΘΥΝΣΗ ΕΠΙΚΟΙΝΩΝΙΑΣ:	ΕΠ.ΟΔ. ΘΕΡΜΟΥ - ΝΑΥΠΑΚΤΟΥ 6, ΘΕΡΜΟ 300 08
3. ΤΗΛΕΦΩΝΟ:	26443 60100
4. MAIL:	dthermo@otenet.gr
5. ΟΝΟΜΑΤΕΠΩΝΥΜΟ ΝΟΜΙΜΟΥ ΕΚΠΡΟΣΩΠΟΥ:	ΣΠΥΡΙΔΩΝ ΚΩΝΣΤΑΝΤΑΡΑΣ (ΔΗΜΑΡΧΟΣ)
ΣΤΟΙΧΕΙΑ ΑΡΜΟΔΙΟΥ ΕΠΙΚΟΙΝΩΝΙΑΣ	
6. ΟΝΟΜΑΤΕΠΩΝΥΜΟ: ΝΙΚΟΛΑΟΣ ΚΩΣΤΑΚΟΠΟΥΛΟΣ	
7. ΘΕΣΗ ΣΤΟΝ ΦΟΡΕΑ: ΠΡΟΕΔΡΟΣ ΔΗΜΟΤΙΚΟΥ ΣΥΜΒΟΥΛΙΟΥ	
8. ΔΙΕΥΘΥΝΣΗ ΕΠΙΚΟΙΝΩΝΙΑΣ: ΕΠ.ΟΔ. ΘΕΡΜΟΥ - ΝΑΥΠΑΚΤΟΥ 6, ΘΕΡΜΟ 300 08	
9. ΤΗΛΕΦΩΝΟ ΕΡΓΑΣΙΑΣ: 26443 60100	
10. E-MAIL: nkostakopoulos@gmail.com	

	
11. ΕΠΩΝΥΜΙΑ ΦΟΡΕΑ:	ΔΗΜΟΣ ΙΕΡΑΣ ΠΟΛΕΩΣ ΜΕΣΟΛΟΓΓΙΟΥ

12. ΔΙΕΥΘΥΝΣΗ ΕΠΙΚΟΙΝΩΝΙΑΣ:	ΣΤΑΥΡΟΠΟΥΛΟΥ 31, ΜΕΣΟΛΟΓΓΙ 302 00
13. ΤΗΛΕΦΩΝΟ:	26313 60900
14. MAIL:	grammateia2024@gmail.com
15. ΟΝΟΜΑΤΕΠΩΝΥΜΟ ΝΟΜΙΜΟΥ ΕΚΠΡΟΣΩΠΟΥ:	ΣΠΥΡΙΔΩΝ ΔΙΑΜΑΝΤΟΠΟΥΛΟΣ (ΔΗΜΑΡΧΟΣ)
ΣΤΟΙΧΕΙΑ ΑΡΜΟΔΙΟΥ ΕΠΙΚΟΙΝΩΝΙΑΣ	
16. ΟΝΟΜΑΤΕΠΩΝΥΜΟ: ΚΩΝΣΤΑΝΤΙΝΟΣ ΓΙΑΝΝΟΠΟΥΛΟΣ	
17. ΘΕΣΗ ΣΤΟΝ ΦΟΡΕΑ: ΓΕΝΙΚΟΣ ΓΡΑΜΜΑΤΕΑΣ	
18. ΔΙΕΥΘΥΝΣΗ ΕΠΙΚΟΙΝΩΝΙΑΣ: ΣΤΑΥΡΟΠΟΥΛΟΥ 31, ΜΕΣΟΛΟΓΓΙ 302 00	
19. ΤΗΛΕΦΩΝΟ ΕΡΓΑΣΙΑΣ: 26313 60904	
20. E-MAIL: messolonghi@1426.syzefxis.gov.gr	

 <p>ΔΗΜΟΣ ΝΑΥΠΑΚΤΙΑΣ MUNICIPALITY OF NAFPAKTIA</p>	
21. ΕΠΩΝΥΜΙΑ ΦΟΡΕΑ:	ΔΗΜΟΣ ΝΑΥΠΑΚΤΙΑΣ
22. ΔΙΕΥΘΥΝΣΗ ΕΠΙΚΟΙΝΩΝΙΑΣ:	ΙΛΑΡΧΟΥ ΤΖΑΒΕΛΑ 37, ΝΑΥΠΑΚΤΟΣ 303 00
23. ΤΗΛΕΦΩΝΟ:	26343 60101
24. MAIL:	info@nafpaktos.gr
25. ΟΝΟΜΑΤΕΠΩΝΥΜΟ ΝΟΜΙΜΟΥ ΕΚΠΡΟΣΩΠΟΥ:	ΒΑΣΙΛΕΙΟΣ ΓΚΙΖΑΣ (ΔΗΜΑΡΧΟΣ)
ΣΤΟΙΧΕΙΑ ΑΡΜΟΔΙΟΥ ΕΠΙΚΟΙΝΩΝΙΑΣ	
26. ΟΝΟΜΑΤΕΠΩΝΥΜΟ: ΓΕΩΡΓΙΟΣ ΣΙΜΑΚΗΣ	
27. ΘΕΣΗ ΣΤΟΝ ΦΟΡΕΑ: ΑΝΤΙΔΗΜΑΡΧΟΣ	
28. ΔΙΕΥΘΥΝΣΗ ΕΠΙΚΟΙΝΩΝΙΑΣ: ΙΛΑΡΧΟΥ ΤΖΑΒΕΛΑ 37, ΝΑΥΠΑΚΤΟΣ 303 00	
29. ΤΗΛΕΦΩΝΟ ΕΡΓΑΣΙΑΣ: 26343 60101	
30. E-MAIL: info@nafpaktos.gr	

1.3 Στοιχεία εμπλεκόμενων φορέων

Στον πίνακα που ακολουθεί παρουσιάζονται οι φορείς που συμμετέχουν στην υλοποίηση (με οποιοδήποτε τρόπο π.χ. φορέας υλοποίησης, λειτουργίας, κύριος της πράξης, φορέας παρακολούθησης, αξιολόγησης, κλπ.) της Στρατηγικής ΟΧΕ:

ΓΕΝΙΚΑ ΣΤΟΙΧΕΙΑ	
1. ΕΠΩΝΥΜΙΑ ΦΟΡΕΑ: ΕΦΟΡΕΙΑ ΑΡΧΑΙΟΤΗΤΩΝ ΑΙΤ/ΝΙΑΣ & ΛΕΥΚΑΔΑΣ	
2. ΡΟΛΟΣ ΣΤΗ ΣΟΧΕ 1: ΦΟΡΕΑΣ ΥΠΟΒΟΛΗΣ ΠΡΟΤΑΣΗΣ & ΦΟΡΕΑΣ ΛΕΙΤΟΥΡΓΙΑΣ	
3. ΔΙΕΥΘΥΝΣΗ ΕΠΙΚΟΙΝΩΝΙΑΣ: ΑΓΙΟΥ ΑΘΑΝΑΣΙΟΥ 4 30200 ΜΕΣΟΛΟΓΓΙ	
4. ΤΗΛΕΦΩΝΟ: 2631 0 55654	
5. E-MAIL: efaait@culture.gr	
6. ΟΝΟΜΑΤΕΠΩΝΥΜΟ ΝΟΜΙΜΟΥ ΕΚΠΡΟΣΩΠΟΥ: ΦΩΤΕΙΝΗ ΣΑΡΑΝΤΗ (ΔΙΕΥΘΥΝΤΡΙΑ)	
ΣΤΟΙΧΕΙΑ ΑΡΜΟΔΙΟΥ ΕΠΙΚΟΙΝΩΝΙΑΣ	
1. ΟΝΟΜΑΤΕΠΩΝΥΜΟ: ΦΩΤΕΙΝΗ ΣΑΡΑΝΤΗ	

2. ΘΕΣΗ ΣΤΟΝ ΦΟΡΕΑ: ΔΙΕΥΘΥΝΤΡΙΑ
3. ΔΙΕΥΘΥΝΣΗ ΕΠΙΚΟΙΝΩΝΙΑΣ: ΑΓΙΟΥ ΑΘΑΝΑΣΙΟΥ 4 30200 ΜΕΣΟΛΟΓΓΙ
4. ΤΗΛΕΦΩΝΟ: 2631 0 55654
5.E-MAIL: efaait@culture.gr

ΓΕΝΙΚΑ ΣΤΟΙΧΕΙΑ
1. ΕΠΩΝΥΜΙΑ ΦΟΡΕΑ: ΠΕΡΙΦΕΡΕΙΑ ΔΥΤΙΚΗΣ ΕΛΛΑΔΑΣ
2.ΡΟΛΟΣ ΣΤΗ ΣΟΧΕ ¹ : ΔΙΚΑΙΟΥΧΟΣ, ΦΟΡΕΑΣ ΛΕΙΤΟΥΡΓΙΑΣ
3. ΔΙΕΥΘΥΝΣΗ ΕΠΙΚΟΙΝΩΝΙΑΣ: Ν.Ε.Ο. ΠΑΤΡΩΝ-ΑΘΗΝΩΝ 32, 26441, ΠΑΤΡΑ
4. ΤΗΛΕΦΩΝΟ: 2613 613500
5.E-MAIL: grafeio.pde@pde.gov.gr
6. ΟΝΟΜΑΤΕΠΩΝΥΜΟ ΝΟΜΙΜΟΥ ΕΚΠΡΟΣΩΠΟΥ: ΝΕΚΤΑΡΙΟΣ ΦΑΡΜΑΚΗΣ
ΣΤΟΙΧΕΙΑ ΑΡΜΟΔΙΟΥ ΕΠΙΚΟΙΝΩΝΙΑΣ
1. ΟΝΟΜΑΤΕΠΩΝΥΜΟ: ΓΛΥΚΕΡΙΑ ΚΑΤΗΦΟΡΗ
2. ΘΕΣΗ ΣΤΟΝ ΦΟΡΕΑ: ΕΥΔ ΠΔΕ
3. ΔΙΕΥΘΥΝΣΗ ΕΠΙΚΟΙΝΩΝΙΑΣ: Ν.Ε.Ο. ΠΑΤΡΩΝ-ΑΘΗΝΩΝ 28, ΠΑΤΡΑ, 26441
4. ΤΗΛΕΦΩΝΟ: 2613 611 426
5. E-MAIL: gkatifori@mou.gr

ΓΕΝΙΚΑ ΣΤΟΙΧΕΙΑ
1. ΕΠΩΝΥΜΙΑ ΦΟΡΕΑ: ΤΕΧΝΙΚΟ ΕΠΙΜΕΛΗΤΗΡΙΟ ΠΕΡΙΦΕΡΕΙΑΚΟ ΤΜΗΜΑ ΑΙΤ/ΝΙΑΣ
2.ΡΟΛΟΣ ΣΤΗ ΣΟΧΕ ¹ : ΦΟΡΕΑΣ ΥΠΟΒΟΛΗΣ ΠΡΟΤΑΣΗΣ
3. ΔΙΕΥΘΥΝΣΗ ΕΠΙΚΟΙΝΩΝΙΑΣ: ΠΑΝΟΥ ΣΟΥΛΟΥ 11 30131 ΑΓΡΙΝΙΟ
4. ΤΗΛΕΦΩΝΟ: 2631 0 55755
5.E-MAIL: tee_ait@tee.gr
6. ΟΝΟΜΑΤΕΠΩΝΥΜΟ ΝΟΜΙΜΟΥ ΕΚΠΡΟΣΩΠΟΥ: ΣΤΥΛΙΑΝΟΣ ΜΠΛΕΤΣΑΣ
ΣΤΟΙΧΕΙΑ ΑΡΜΟΔΙΟΥ ΕΠΙΚΟΙΝΩΝΙΑΣ
1. ΟΝΟΜΑΤΕΠΩΝΥΜΟ: ΣΤΥΛΙΑΝΟΣ ΜΠΛΕΤΣΑΣ
2. ΘΕΣΗ ΣΤΟΝ ΦΟΡΕΑ: ΠΡΟΕΔΡΟΣ ΤΕΕ
3. ΔΙΕΥΘΥΝΣΗ ΕΠΙΚΟΙΝΩΝΙΑΣ: ΠΑΝΟΥ ΣΟΥΛΟΥ 11 30131 ΑΓΡΙΝΙΟ
4. ΤΗΛΕΦΩΝΟ: 2631 0 55755
5.E-MAIL: tee_ait@tee.gr

ΓΕΝΙΚΑ ΣΤΟΙΧΕΙΑ
1. ΕΠΩΝΥΜΙΑ ΦΟΡΕΑ: ΕΠΙΜΕΛΗΤΗΡΙΟ ΑΙΤΩΛΟΑΚΑΡΝΑΝΙΑΣ
2.ΡΟΛΟΣ ΣΤΗ ΣΟΧΕ ³ : ΔΙΚΑΙΟΥΧΟΣ
3. ΔΙΕΥΘΥΝΣΗ ΕΠΙΚΟΙΝΩΝΙΑΣ: ΠΑΠΑΣΤΡΑΤΟΥ 53 & ΣΜΥΡΝΗΣ 30131 ΑΓΡΙΝΙΟ
4. ΤΗΛΕΦΩΝΟ: 2641 0 74500
5.E-MAIL: contact@epimetol.gr
6. ΟΝΟΜΑΤΕΠΩΝΥΜΟ ΝΟΜΙΜΟΥ ΕΚΠΡΟΣΩΠΟΥ: ΠΑΝΑΓΙΩΤΗΣ ΤΣΙΧΡΙΤΖΗΣ

³ Οι ρόλοι στη ΣΟΧΕ συμπληρώνονται ως ακολούθως (μια επιλογή):

- Φορέας Υποβολής Πρότασης (αφορά στους Φορείς που κατά αρμοδιότητα υπέβαλαν πρόταση που υιοθετήθηκε από τη χωρική στρατηγική και δεν περιλαμβάνονται στις επόμενες περιπτώσεις)
- Δικαιούχος (Φορέας που αναλάβει την υλοποίηση της Πράξης ως Δικαιούχος συγχρηματοδοτούμενης Πράξης)
- Φορέας Λειτουργίας (αφορά στους Φορείς συμμετέχον στη δημόσια διαβούλευση και που κατά αρμοδιότητα θα αναλάβουν τη λειτουργία του έργου που θα παραχθεί)



ΣΤΟΙΧΕΙΑ ΑΡΜΟΔΙΟΥ ΕΠΙΚΟΙΝΩΝΙΑΣ

1. ΟΝΟΜΑΤΕΠΩΝΥΜΟ: ΠΑΝΑΓΙΩΤΗΣ ΤΖΙΧΡΙΤΖΗΣ
2. ΘΕΣΗ ΣΤΟΝ ΦΟΡΕΑ: ΠΡΟΕΔΡΟΣ
3. ΔΙΕΥΘΥΝΣΗ ΕΠΙΚΟΙΝΩΝΙΑΣ: ΠΑΠΑΣΤΡΑΤΟΥ 53 & ΣΜΥΡΝΗΣ, 30131 ΑΓΡΙΝΙΟ
4. ΤΗΛΕΦΩΝΟ: 2641 0 74500
5. E-MAIL: contact@epimetol.gr

ΓΕΝΙΚΑ ΣΤΟΙΧΕΙΑ

1. ΕΠΩΝΥΜΙΑ ΦΟΡΕΑ: ΙΕΡΑ ΜΗΤΡΟΠΟΛΗ ΑΙΤΩΛΙΑΣ ΚΑΙ ΑΚΑΡΝΑΝΙΑΣ
2. ΡΟΛΟΣ ΣΤΗ ΣΟΧΕ⁴: ΔΙΚΑΙΟΥΧΟΣ
3. ΔΙΕΥΘΥΝΣΗ ΕΠΙΚΟΙΝΩΝΙΑΣ: ΔΑΜΑΣΚΗΝΟΥ 10 ΚΑΙ ΚΥΠΡΟΥ, ΜΕΣΟΛΟΓΓΙ 302 00
4. ΤΗΛΕΦΩΝΟ: 26310 22421
5. E-MAIL: imaa@otenet.gr
6. ΟΝΟΜΑΤΕΠΩΝΥΜΟ ΝΟΜΙΜΟΥ ΕΚΠΡΟΣΩΠΟΥ: ΚΙΑΜΕΤΗΣ ΔΑΜΑΣΚΗΝΟΣ

ΣΤΟΙΧΕΙΑ ΑΡΜΟΔΙΟΥ ΕΠΙΚΟΙΝΩΝΙΑΣ

1. ΟΝΟΜΑΤΕΠΩΝΥΜΟ: ΚΙΑΜΕΤΗΣ ΔΑΜΑΣΚΗΝΟΣ
2. ΘΕΣΗ ΣΤΟΝ ΦΟΡΕΑ: ΣΕΒΑΣΜΙΟΤΑΤΟΣ ΜΗΤΡΟΠΟΛΙΤΗΣ
3. ΔΙΕΥΘΥΝΣΗ ΕΠΙΚΟΙΝΩΝΙΑΣ: ΔΑΜΑΣΚΗΝΟΥ 10 ΚΑΙ ΚΥΠΡΟΥ, ΜΕΣΟΛΟΓΓΙ 302 00
4. ΤΗΛΕΦΩΝΟ: 26310 22421
5. E-MAIL: imaa@otenet.gr

⁴ Οι ρόλοι στη ΣΟΧΕ συμπληρώνονται ως ακολούθως (μια επιλογή):

- Φορέας Υποβολής Πρότασης (αφορά στους Φορείς που κατά αρμοδιότητα υπέβαλαν πρόταση που υιοθετήθηκε από τη χωρική στρατηγική και δεν περιλαμβάνονται στις επόμενες περιπτώσεις)
- Δικαιούχος (Φορέας που αναλάβει την υλοποίηση της Πράξης ως Δικαιούχος συγχρηματοδοτούμενης Πράξης)
- Φορέας Λειτουργίας (αφορά στους Φορείς συμμετείχαν στη δημόσια διαβούλευση και που κατά αρμοδιότητα θα αναλάβουν τη λειτουργία του έργου που θα παραχθεί)

2. Περιεχόμενο Στρατηγικής

Ως γενικές προκλήσεις μιας Στρατηγικής Ολοκληρωμένων Χωρικών Επενδύσεων (ΟΧΕ) εντοπίζονται:

- η αποκατάσταση του οικονομικού ιστού και η λειτουργία του ως κινητήριας δύναμης στην ευρύτερη περιοχή επιρροής του,
- η αντιστροφή της κοινωνικής και περιβαλλοντικής υποβάθμισης των αστικών περιοχών, ιδίως των περιοχών συγκέντρωσης μειονεκτικών κοινωνικών ομάδων, των υποβαθμισμένων εμπορικών κέντρων και των εγκαταλελειμμένων βιομηχανικών/ βιοτεχνικών/ επαγγελματικών ζωνών,
- η άμεση αντιμετώπιση των κοινωνικών συνεπειών της κρίσης, με την αναζωογόνηση των μικρομεσαίων επιχειρήσεων που δημιουργούν θέσεις απασχόλησης και την ανασυγκρότηση των κοινωνικών υποδομών,
- η προώθηση της σύνδεσης καινοτομίας και επιχειρηματικότητας στο αστικό περιβάλλον, με αιχμή τη στρατηγική της έξυπνης εξειδίκευσης.

Μία Στρατηγική Ολοκληρωμένων Χωρικών Επενδύσεων (ΟΧΕ) θα πρέπει να:

- έχει ολοκληρωμένο χαρακτήρα με τη μορφή πλέγματος αλληλένδετων δράσεων τοπικής κλίμακας που θα εξειδικεύει τις επενδυτικές προτεραιότητες ανάλογα με τις ανάγκες και τις προοπτικές της περιοχής παρέμβασης,
- εξασφαλίζει ευρεία διαβούλευση και την ενεργό συμμετοχή κατοίκων, φορέων και κοινωνίας των πολιτών στη φάση του σχεδιασμού, όπως και στη φάση της υλοποίησης,
- διασφαλίζει την ικανότητα των αρμόδιων αρχών να ανταποκριθεί στις υποχρεώσεις σχεδιασμού εφαρμογής και παρακολούθησης του Σχεδίου,
- είναι αποτέλεσμα ανάλυσης αναγκών, προκλήσεων και δυνατών σημείων της περιοχής, και
- συμβάλλει στην επίτευξη συγκεκριμένων ειδικών στόχων των ΕΠ «Δυτική Ελλάδα» 2014-20 και 2021-27 και κατ' επέκταση στην εκπλήρωση συγκεκριμένων δεικτών που έχουν προσδιορισθεί σε επίπεδο επενδυτικής προτεραιότητας των Προγραμμάτων, από τις οποίες χρηματοδοτούνται οι στρατηγικές ΟΧΕ.

Οι Στρατηγικές Βιώσιμης Αστικής Ανάπτυξης ως Ολοκληρωμένες Χωρικές Επενδύσεις μπορούν να χρηματοδοτηθούν από τα Ευρωπαϊκά Διαρθρωτικά Ταμεία ΕΚΤ+, ΕΤΠΑ και Ταμείο Συνοχής, μέσω συνδυασμένων επενδύσεων, με αναφορά σε δύο τουλάχιστον Άξονες Προτεραιότητας και με συνδυασμό μίας ή περισσοτέρων συμπληρωματικών επενδυτικών προτεραιοτήτων από διαφορετικούς θεματικούς στόχους, ενός ή περισσοτέρων Επιχειρησιακών Προγραμμάτων. Για την υλοποίηση λοιπόν της Στρατηγικής ΟΧΕ «Διαδρομή Φύσης και Πολιτισμού της Αιτωλοακαρνανίας» θα αξιοποιηθούν πόροι του Περιφερειακού Επιχειρησιακού Προγράμματος «Δυτική Ελλάδα», των Τομεακών και άλλων Ευρωπαϊκών Προγραμμάτων της Περιόδου 2021-2027, καθώς και του Προγράμματος Δημοσίων Επενδύσεων.

Για την ολοκλήρωση διαδικασίας επικαιροποίησης της Στρατηγικής έλαβε χώρα εκτεταμένη διαβούλευση, καθώς αποτελεί προτεραιότητα για τους Δήμους Αγρινίου, Θέρμου, Ι.Π.

Μεσολογγίου και Ναυπακτίας η συμμετοχή των πολιτών και φορέων στο σχηματισμό και υλοποίηση του αναπτυξιακού οράματος της περιοχής για την επόμενη Προγραμματική Περίοδο. Το τελικό σχέδιο της επικαιροποιημένης Στρατηγικής ΟΧΕ «Διαδρομή Φύσης και Πολιτισμού της Αιτωλοακαρνανίας» εκπονήθηκε από τις αρμόδιες Υπηρεσίες του Δήμου Αγρινίου σε συνεργασία με τις υπηρεσίες των Δήμων Θέρμου, Ι.Π. Μεσολογγίου και Ναυπακτίας, λαμβάνοντας υπόψη τα σχόλια, επιστημονικές και προτάσεις των πολιτών και φορέων, όπως αυτά υποβλήθηκαν κατά τη φάση της διαβούλευσης.

Το παρόν έχει συνταχθεί σύμφωνα με τα ζητούμενα της υπ' αριθμ. πρωτ. 3533/28-06-2023 Πρόσκλησης για υποβολή προτάσεων Ολοκληρωμένων Χωρικών Επενδύσεων για Στρατηγικές εκτός Βιώσιμης Αστικής Ανάπτυξης στο πλαίσιο του Προγράμματος «Δυτική Ελλάδα» για την Προγραμματική Περίοδο 2021-27, όπως έχει τροποποιηθεί και ισχύει.

Επιπλέον, το παρόν είναι σε συμφωνία με όσα ζητούνται στο υπ' αριθμ. 124143/21-12-2022 έγγραφο της Ειδικής Υπηρεσίας Στρατηγικής Σχεδιασμού και Αξιολόγησης «Κατευθύνσεις για την επιλογή και σχεδιασμό των στρατηγικών στο πλαίσιο των ΟΧΕ, ΟΧΕ-ΒΑΑ και ΤΑΠΤΟΚ».

Η Στρατηγική «Διαδρομή Φύσης και Πολιτισμού της Αιτωλοακαρνανίας» για την Προγραμματική Περίοδο 2021-2027 εστιάζει σε συγκεκριμένη περιοχή παρέμβασης, η οποία περιγράφεται στο επόμενο κεφάλαιο του παρόντος. Στο κεφάλαιο 4 δίνονται το όραμα, οι στρατηγικοί και ειδικοί στόχοι της ΣΟΧΕ, καθώς και οι άξονες προτεραιότητάς της. Επιπλέον, παρατίθεται πώς τα ανωτέρω συσχετίζονται με τις Προτεραιότητες και τους Ειδικούς Στόχους του Επιχειρησιακού Προγράμματος «Δυτική Ελλάδα» 2021-27.

Στο κεφάλαιο 5 αναλύεται το σχέδιο δράσης της Στρατηγικής «Διαδρομή Φύσης και Πολιτισμού της Αιτωλοακαρνανίας», αποτυπώνοντας ταυτόχρονα την σκοπιμότητα και την ωριμότητα των προτεινόμενων δράσεων και έργων. Στο επόμενο κεφάλαιο παρατίθεται το χρηματοδοτικό σχέδιο της Στρατηγικής, ενώ στο κεφάλαιο 7 αναλύονται οι κίνδυνοι που αφορούν στην επιτυχή υλοποίηση της ΣΟΧΕ. Στο κεφάλαιο 8 παρατίθενται τα αποτελέσματα και χρήσιμο υλικό από τη Διαβούλευση που έλαβε χώρα στο πλαίσιο εκπόνησης της Στρατηγικής, ενώ στο κεφάλαιο 9 παρατίθενται κατευθύνσεις σχετικά με τη δημοσιότητα της Στρατηγικής «Διαδρομή Φύσης και Πολιτισμού της Αιτωλοακαρνανίας».

2.1 Μεθοδολογία και περιορισμοί

Αντικείμενο του παρόντος είναι, μεταξύ άλλων, η αποτύπωση της υφιστάμενης κατάστασης της περιοχής παρέμβασης σε οικονομικό, κοινωνικό και αναπτυξιακό επίπεδο. Η μεθοδολογία βάσει της οποίας εκπονήθηκαν τα ανωτέρω αναλύεται σε τρεις βασικές συνιστώσες:

- **Έρευνα Τεκμηρίωσης/ Desk Research.** Για την επιλογή των αξόνων στους οποίους εδράζεται η ανάλυση της υφιστάμενης κατάστασης της περιοχής παρέμβασης σε οικονομικό, κοινωνικό και αναπτυξιακό επίπεδο, την επιλογή των πρωτογενών δεδομένων, αλλά και τον τρόπο οργάνωσης και παρουσίασής τους πραγματοποιήθηκε εκτενής επισκόπηση της εγχώριας και διεθνούς βιβλιογραφίας. Η δευτερογενής επεξεργασία των δεδομένων έγινε έπειτα από συστηματική καταγραφή

και αξιολόγηση των σημαντικότερων διαθέσιμων πηγών, όπως η ΕΛΣΤΑΤ, η EUROSTAT, βάσεις δεδομένων ελληνικών και διεθνών φορέων και οργανισμών (ΟΟΣΑ, ΤtΕ, κλπ.). Η επεξεργασία έλαβε χώρα μόνο σε στατιστικά σημαντικά δεδομένα.

- **Ενέργειες εξωστρέφειας.** Στο πλαίσιο εκπόνησης μιας Στρατηγικής ΟΧΕ προβλέπεται η οργάνωση ενεργειών εξωστρέφειας. Πιο συγκεκριμένα, η δημιουργία ιστοσελίδας και σελίδων κοινωνικών δικτύων για το έργο, η δημιουργία δελτίων τύπου για την έναρξη και ολοκλήρωση των σταδίων του έργου, καθώς και η τακτική ευαισθητοποίηση των δημοτών σχετικά με το νέο αναπτυξιακό όραμα, στρατηγικούς στόχους και άξονες προτεραιότητας για την επίτευξη συνθηκών ανάπτυξης στην περιοχή παρέμβασης. Μέσα από την παραπάνω αλληλεπίδραση καθίσταται δυνατή η άντληση επιπλέον πληροφορίας σε σχέση με το αναπτυξιακό δυναμικό της περιοχής και την αντίληψη των αλληλεπιδρούντων χρηστών γι' αυτό.
- **Εξαγωγή συμπερασμάτων.** Με βάση τη δευτερογενή επεξεργασία και τη σύνθεση των αποτελεσμάτων όλων των επιμέρους τμημάτων του παρόντος, αναπτύσσεται μια σειρά συμπερασμάτων. Αποτέλεσμα είναι να αναδεικνύονται τα πεδία εκείνα όπου θα πρέπει να εστιάσουν οι Χωρικοί Φορείς, προκειμένου να βελτιώσουν την αναπτυξιακή εικόνα τους μεσοπρόθεσμα. Ακόμη, όλα τα παραπάνω συντέιναν στην εξειδίκευσή του αναπτυξιακού οράματος των Χωρικών Φορέων σε στόχους, άξονες και μέτρα.

Κατά την επισκόπηση της πρωτογενούς πληροφορίας, υπήρξαν κατηγορίες δεδομένων όπου παρατηρήθηκαν ένα ή περισσότερα από τα ακόλουθα: α) τα δεδομένα ήταν διαθέσιμα σε εθνικό επίπεδο, αλλά όχι σε περιφερειακό και τοπικό επίπεδο, β) τα δεδομένα ήταν διαθέσιμα σε περιφερειακό, αλλά όχι σε τοπικό επίπεδο, γ) αν και τα δεδομένα ήταν διαθέσιμα, η ίδια η πηγή επεσήμανε ότι η στατιστική τους σημαντικότητα δεν είναι ικανοποιητική, δ) τα δεδομένα ήταν διαθέσιμα σε τοπικό και περιφερειακό επίπεδο για ευρωπαϊκές περιφέρειες και δήμους, αλλά όχι για τις ελληνικές περιφέρειες και δήμους. Για τις περιπτώσεις γ' και δ', επιλέχθηκε τα εν λόγω δεδομένα να μη συμπεριληφθούν στο παρόν. Για την περίπτωση β', επιλέχθηκε τα δεδομένα να παρουσιάζονται μόνο σε επίπεδο περιφέρειας και όχι σε τοπικό επίπεδο. Για την περίπτωση α', επιλέχθηκε η προσέγγιση της εκτίμησης του εκάστοτε δείκτη για την ΠΔΕ, αξιοποιώντας επιπλέον πηγές δεδομένων και τελικά επιλέγοντας μόνο τα στατιστικά σημαντικά αποτελέσματα. Τέτοιες εκτιμήσεις δηλώνονται στο κείμενο με πλάγια γραφή και το λεκτικό «εκτίμηση βάσει στοιχείων...».

3. Βασικά χαρακτηριστικά της περιοχής παρέμβασης

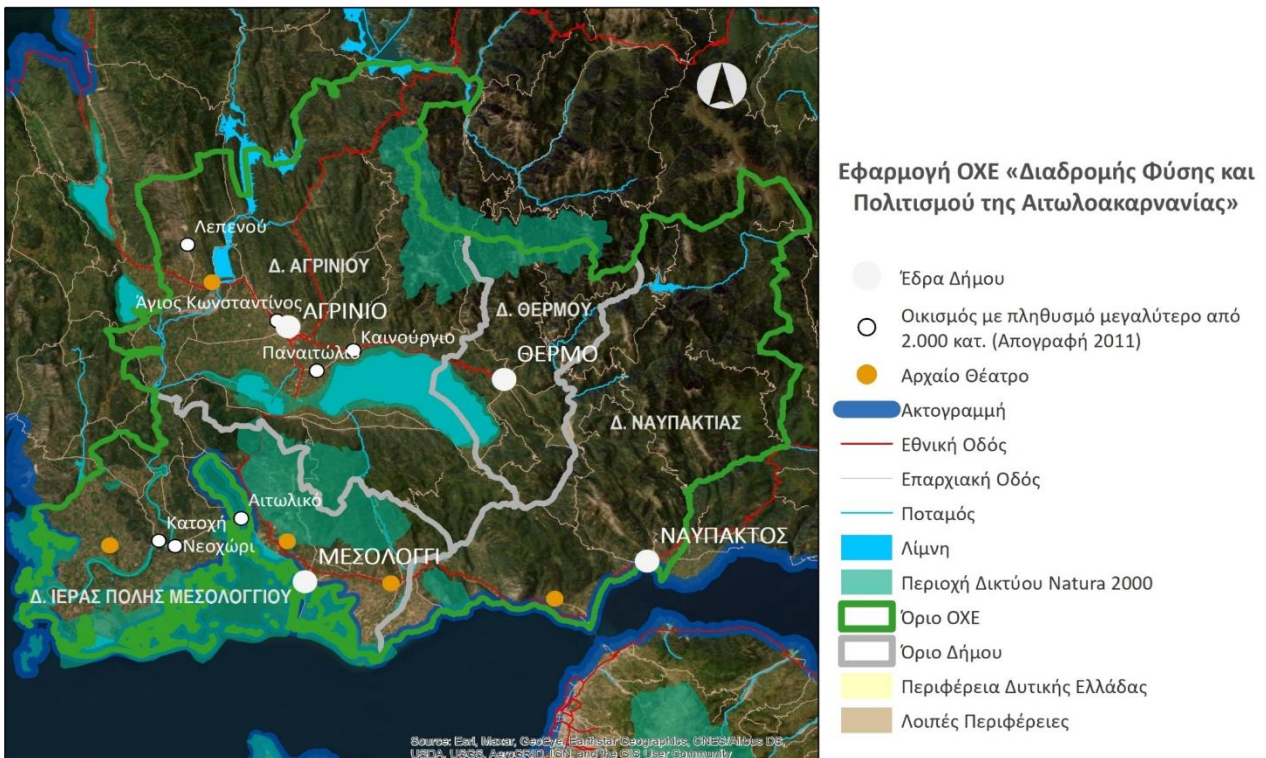
3.1 Παρουσίαση περιοχής εφαρμογής Στρατηγικής

Στην ενότητα αυτή προσδιορίζεται η περιοχή εφαρμογής της χωρικής στρατηγικής και γίνεται ανάλυση της υφιστάμενης κατάστασης, προσαρμοσμένη στα ιδιαίτερα χαρακτηριστικά αυτής (παραγωγική εξειδίκευση, παραγωγικό και επιστημονικό δυναμικό και υποδομές, φυσικό και πολιτιστικό απόθεμα, αναπτυξιακές προκλήσεις κλπ.).

3.1.1 Προσδιορισμός της περιοχής εφαρμογής

Η περιοχή παρέμβασης περιλαμβάνει τους Δήμους Αγρινίου, Θέρμου, Ι.Π. Μεσολογγίου και Ναυπακτίας. Η λογική πίσω από την επιλογή της συγκεκριμένης περιοχής παρέμβασης:

- Η προτεινόμενη χωρική ενότητα εντάσσεται στις ενότητες, οι οποίες στο σύνολό τους ή στη μεγαλύτερη έκτασή τους χαρακτηρίζονται από προστατευόμενες περιοχές διεθνούς σημασίας, αλλά έχουν δυνατότητες ήπιας ανάπτυξης με παράλληλη ανάδειξη των φυσικών πλουτο-παραγωγικών πόρων τους.



Εικόνα 1. Η περιοχή παρέμβασης – Περικλείεται από πράσινη γραμμή (Πηγή: Περιφέρεια Δυτικής Ελλάδας).

- Στόχος είναι η διαμόρφωση μιας Πολιτιστικής και Περιβαλλοντικής Διαδρομής, που θα συνδέει το πλούσιο πολιτιστικό απόθεμα της Αιτωλοακαρνανίας, με βασικούς πόλους τα πέντε αρχαία της θέατρα και τους υδάτινους πόρους της, με το πολυπόικλο φυσικό της περιβάλλον, την τοπική κοινωνία και την πρωτογενή παραγωγή και, μέσω αυτής της διαδικασίας, ως αποτέλεσμα επιδιώκεται η ενδυνάμωση του τουρισμού στην

περιοχή της ΟΧΕ, αλλά και, δια της συνέργειας των παρεμβάσεων, στην ευρύτερη περιοχή της Περιφερειακής Ενότητας Αιτωλοακαρνανίας.

- Η πρόταση έχει ως στόχο την ολιστική ανάδειξη, προβολή και διαχείριση της πολιτιστικής και φυσικής κληρονομιάς της Αιτωλοακαρνανίας ως επώνυμου προϊόντος πολιτιστικού τουρισμού, με συνεκτικό στοιχείο τα αρχαία θέατρα και τους υδάτινους φυσικούς της πόρους.

3.1.2 Αναπτυξιακό δυναμικό της περιοχής

3.1.2.1 Οικονομικό και παραγωγικό περιβάλλον

Παραγόμενο προϊόν και εισόδημα

Η Περιφέρεια Δυτικής Ελλάδας απώλεσε κατά την επταετία (2013-2020) το 10% περίπου της Ακαθάριστης Προστιθέμενης Αξίας της (ΑΠΑ), η οποία για το 2020 ανήλθε στα 6,6 δισεκατομμύρια ευρώ. Η Περιφερειακή Ενότητα Αιτωλοακαρνανίας, στην οποία εντάσσονται και οι Δήμοι Αγρινίου, Θέρμου, Ι.Π. Μεσολογγίου και Ναυπάκτου, ήταν η δεύτερη σε συνεισφορά ΠΕ στην ΑΠΑ της ΠΔΕ (2,08 εκ. ευρώ κατά μέσο όρο) κατά τα έτη 2013 - 2020. Σε όρους κατά κεφαλήν ΑΠΑ για το έτος 2013, οι κάτοικοι της ΠΕ Αιτωλοακαρνανίας συνείσφεραν κατά 12,1 χιλιάδες ευρώ στην ΑΠΑ της Δυτικής Ελλάδας, λιγότερο σε σχέση με την περιφερειακή ενότητα Αχαΐας και την περιφερειακή ενότητα Ηλείας, αντίστοιχα (ΕΛΣΤΑΤ, 2021 & EUROSTAT, 2021). Η διαφορά μεταξύ των ΠΕ οφείλεται πιθανά στον περισσότερο ανεπτυγμένο δευτερογενή τομέα στην Αχαΐα, ενώ οι ΠΕ Ηλείας και Αιτωλοακαρνανίας έχουν ιδιαίτερα ισχυρό πρωτογενή τομέα.

Αντίστοιχα με την ΑΠΑ, το Ακαθάριστο Εγχώριο Προϊόν (ΑΕΠ) της ΠΔΕ μειώθηκε κατά 8,5% κατά την επταετία (2013-2020). Η Αιτωλοακαρνανία απώλεσε το 12,5% περίπου του ΑΕΠ της κατά το ίδιο χρονικό διάστημα, ενώ παρατηρήθηκε μείωση της τάξεως του 7,2% περίπου του κατά κεφαλήν ΑΕΠ. Το 2020 η ΠΕ Αιτωλοακαρνανίας κατέλαβε την 17^η θέση μεταξύ 57 περιφερειακών ενοτήτων της χώρας σε όρους ΑΕΠ, το οποίο ανήλθε στα 2.23 δις ευρώ. Σε όρους κατά κεφαλήν ΑΕΠ, οι κάτοικοι της ΠΕ Αιτωλοακαρνανίας κατετάγησαν στην 31^η θέση, με το κατά κεφαλήν ΑΕΠ τους να ανέρχεται στις 11,2 χιλιάδες ευρώ περίπου (ΕΛΣΤΑΤ, 2021 & EUROSTAT, 2021).

Το μέσο δηλωθέν εισόδημα των κατοίκων της ΠΔΕ ανήλθε για το 2021 στο 78.7% του εθνικού μέσου δηλωθέντος εισοδήματος. Το διαθέσιμο ανά κεφαλήν εισόδημα στην Περιφέρεια ανήλθε για το έτος 2020 στις 8.500 ευρώ (σε τρέχουσες τιμές), ανακάμπτοντας ελαφρά σε σχέση με το 2013 (8.100 ευρώ) και το 2016 (7.900 ευρώ). Το 2020, το διαθέσιμο εισόδημα ήταν 34.4% περίπου χαμηλότερο σε σχέση με το εθνικό μέσο διαθέσιμο εισόδημα (ΑΑΔΕ, 2021 & ΕΣΛΤΑΤ, 2021). Σε ό,τι αφορά τις καταθέσεις, παρατηρείται συνολικά ανάκαμψη του ύψους των συνολικών καταθέσεων από το 2019 έως το 2022. Οι κάτοικοι της Αιτωλοακαρνανίας είχαν το 2022 συνολικά 1,7 δισεκατομμύρια ευρώ σε 599.487 λογαριασμούς καταθέσεων, καταλαμβάνοντας την 29^η θέση μεταξύ των περιφερειακών ενοτήτων της χώρας. Οι κάτοικοι της Αχαΐας είχαν συνολικά 3,4 δισεκατομμύρια ευρώ σε 931.420 λογαριασμούς καταθέσεων,

καταλαμβάνοντας την 18^η θέση μεταξύ των περιφερειακών ενοτήτων της χώρας (Τράπεζα της Ελλάδος, 2022).

Από τα παραπάνω γίνεται αντιληπτό πως, εάν και η περιφερειακή οικονομία επηρεάστηκε ιδιαίτερα από την οικονομική κρίση, από το 2017 κι έπειτα εμφάνισε σημάδια ανάκαμψης. Η ανάκαμψη αυτή ανακόπηκε βίαια το 2020, όταν το εθνικό ΑΕΠ υποχώρησε κατά 8% λόγω των συνεπειών της πανδημίας Covid-19. Η πανδημία επηρέασε σημαντικά τους κλάδους των μεταφορών, της εστίασης και αναψυχής, της φιλοξενίας, καθώς και του λιανικού και χονδρικού εμπορίου. Δεδομένης της σημαντικής συμμετοχής των κλάδων τουρισμού, εστίασης και αναψυχής στην τοπική οικονομία της περιοχής των Δήμων Αγρινίου, Θέρμου, Ι.Π. Μεσολογγίου και Ναυπακτίας πιθανά το τοπικό εισόδημα επηρεάστηκε σημαντικά από την πανδημία. Επιπλέον, ήδη από το β' εξάμηνο του 2021 καταγράφεται σταθερή άνοδος του ΑΕΠ και άλλων δημοσιονομικών μεγεθών σε εθνικό και περιφερειακό επίπεδο, γεγονός που αποτελεί πιθανά αισιόδοξο μήνυμα για την εξέλιξη των μεγεθών αυτών και σε τοπικό επίπεδο.

Απορροφητικότητα πόρων

Στην περιοχή του Δήμου Αγρινίου, η πλειοψηφία των πόρων του ΕΣΠΑ 2014-20 κατευθύνθηκαν σε έργα και δράσεις για την προστασία του περιβάλλοντος (50 εκατομμύρια ευρώ περίπου), τις βιώσιμες μεταφορές (34 εκατομμύρια ευρώ περίπου), την ανταγωνιστικότητα των μικρομεσαίων επιχειρήσεων (25 εκατομμύρια ευρώ περίπου), την κοινωνική ένταξη (15 εκατομμύρια ευρώ περίπου) και την απασχόληση (10 εκατομμύρια ευρώ περίπου) (Υπουργείο Ανάπτυξης & Επενδύσεων, 2022). Στην περιοχή του Δήμου Θέρμου, αντίστοιχα, η πλειοψηφία των πόρων κατευθύνθηκαν σε έργα και δράσεις για την εκπαίδευση και διά βίου μάθηση (3 εκατομμύρια ευρώ περίπου), την ανταγωνιστικότητα των μικρομεσαίων επιχειρήσεων (1 εκατομμύρια ευρώ περίπου) και την προστασία του περιβάλλοντος (1 εκατομμύριο ευρώ περίπου) (Υπουργείο Ανάπτυξης & Επενδύσεων, 2022).

Στην περιοχή του Δήμου Ιεράς Πόλης Μεσολογγίου, η πλειοψηφία των πόρων του ΕΣΠΑ 2014-20 κατευθύνθηκαν σε έργα και δράσεις για την προστασία του περιβάλλοντος (14 εκατομμύρια ευρώ περίπου), τις βιώσιμες μεταφορές (13 εκατομμύρια ευρώ περίπου), την ανταγωνιστικότητα μικρομεσαίων επιχειρήσεων (11 εκατομμύρια ευρώ περίπου), την απασχόληση (4 εκατομμύρια ευρώ περίπου) και την εκπαίδευση (2.1 εκατομμύρια ευρώ περίπου) (Υπουργείο Ανάπτυξης & Επενδύσεων, 2022). Στην περιοχή του Δήμου Ναυπακτίας, αντίστοιχα, η πλειοψηφία των πόρων κατευθύνθηκαν σε έργα και δράσεις για την προστασία του περιβάλλοντος (12 εκατομμύρια ευρώ περίπου), την ανταγωνιστικότητα των μικρομεσαίων επιχειρήσεων (10 εκατομμύρια ευρώ περίπου), την κοινωνική ένταξη (4.8 εκατομμύρια ευρώ περίπου) και την απασχόληση (4.5 εκατομμύρια ευρώ περίπου) (Υπουργείο Ανάπτυξης & Επενδύσεων, 2022).

Η διάρθρωση της επιχειρηματικότητας

Στην Περιφερειακή Ενότητα Αιτωλοακαρνανίας, για το έτος 2020, το σύνολο των επιχειρήσεων ανήλθε στον αριθμό των 35.128 μονάδων, απασχολώντας 53.784 εργαζομένους και έχοντας κύκλο εργασιών 1,811 δις ευρώ. Ο μεγαλύτερος αριθμός ανήκε στον κλάδο «ΓΕΩΡΓΙΑ-

ΔΑΣΟΚΟΜΙΑ ΚΑΙ ΑΛΙΕΙΑ» με 21.358 Νομικές Μονάδες και 17.131 εργαζομένους. Ο μεγαλύτερος κύκλος εργασιών σημειώθηκε στον κλάδο «ΧΟΝΔΡΙΚΟ ΚΑΙ ΛΙΑΝΙΚΟ ΕΜΠΟΡΙΟ-ΕΠΙΣΚΕΥΗ ΜΗΧΑΝΟΚΙΝΗΤΩΝ ΟΧΗΜΑΤΩΝ ΚΑΙ ΜΟΤΟΣΥΚΛΕΤΩΝ» με κύκλο εργασιών 917 εκατομμύρια ευρώ (ΕΛΣΤΑΤ, 2020).

Οι φορείς Κοινωνικής και Αλληλέγγυας Οικονομίας αντιπροσωπεύουν έναν τομέα της οικονομίας που έχει σημαντική κοινωνική και πολιτική σημασία. Η κύρια σημασία τους είναι η ανάπτυξη μιας πιο δίκαιης, βιώσιμης και ανθρωποκεντρικής οικονομίας, και η ενίσχυση της κοινωνικής συνοχής. Η μεγαλύτερη συγκέντρωση παρατηρείται στους Δήμους Αγρινίου και Ι.Π. Μεσολογγίου, στους οποίους υπάρχουν 26 φορείς Κ.Α.Λ.Ο., ενώ στους Δήμους Θέρμου και Ναυπακτίας δραστηριοποιούνται 5 φορείς. Το μεγαλύτερο ποσοστό αυτών των φορέων έχουν την μορφή της Κοινωνικής Συνεταιριστικής Επιχείρησης (Κοιν.Σ.Επ.) (Μητρώο Φορέων Κ.Α.Λ.Ο., 2023).

Σύμφωνα με τα διαθέσιμα στατιστικά στοιχεία και λαμβάνοντας υπόψη τη Στρατηγική Έξυπνης Εξειδίκευσης Περιφέρειας Δυτικής Ελλάδας, το επενδυτικό προφίλ της Περιφέρειας, καθώς και προηγούμενα επιχειρησιακά προγράμματα των συμμετεχόντων Δήμων, αναδεικνύονται σαν τομείς προτεραιότητας για την επίτευξη συνθηκών τοπικής ανάπτυξης στην περιοχή παρέμβασης ο πρωτογενής τομέας, το εμπόριο και η μεταποίηση, ο τουρισμός και οι δημιουργικές βιομηχανίες. Ενθαρρύνεται επίσης η δημιουργία συμπράξεων μεταξύ των παραπάνω φορέων, προκειμένου να δημιουργηθούν επιπλέον ευκαιρίες αύξησης της οικονομικής κι επιχειρηματικής δραστηριότητας, της απασχόλησης και του εισοδήματος σε τοπικό και περιφερειακό επίπεδο.

Χρήση και κάλυψη γης

Στη Δυτική Ελλάδα το συνολικό εμβαδόν εκτάσεων ανέρχεται στα 11.318 εκατομμύρια στρέμματα. Το 27,3% εξ' αυτών είναι ετερογενείς γεωργικές περιοχές, το 20,6% συνδυασμοί θαμνώδους ή/ και ποώδους βλάστησης, το 10,2% μεταβατικές δασώδεις ή θαμνώδεις εκτάσεις, το 13,6% αποτελούν δάση και το 9,8% αρόσιμη γη. Οι μόνιμες καλλιέργειες ανέρχονται στο 4,8% περίπου, ενώ οι εκτάσεις με αραιή ή καθόλου βλάστηση αποτελούν το 4,2% περίπου των συνολικών εκτάσεων. Σε επίπεδο περιφερειακών ενοτήτων, το υψηλότερο ποσοστό ετερογενών γεωργικών περιοχών παρατηρείται στην Ηλεία (44%). Περισσότερο δασοσκεπής είναι η Αιτωλοακαρνανία (16,7%) και λιγότερο η Ηλεία (10,4%). Σε ό,τι αφορά τις εκτάσεις - συνδυασμοί θαμνώδους ή/ και ποώδους βλάστησης, αυτές είναι μεγαλύτερες στην Αχαΐα (24%), και μικρότερες στην Αιτωλοακαρνανία (23,6%) και στην Ηλεία (9,6%). Το 5% περίπου της Αιτωλοακαρνανίας αποτελείται από εσωτερικά ύδατα κι εσωτερικές υγρές ζώνες, ενώ η Αχαΐα έχει το μεγαλύτερο ποσοστό βοσκοτόπων (1,53%). Η αστική οικοδόμηση είναι μεγαλύτερη στην Αχαΐα (2% περίπου) και μικρότερη στην Ηλεία (1,7%) (ΕΛΣΤΑΤ, 2010). Από τα παραπάνω αναδεικνύεται ο αγροτικός χαρακτήρας της ΠΔΕ, ιδιαίτερα των ΠΕ Αιτωλοακαρνανίας και Ηλείας, καθώς και ο περισσότερο αστικοποιημένος χαρακτήρας της Αχαΐας. Ακόμη, γίνεται αντιληπτή η σημαντικά μικρότερη δασοκάλυψη της Δυτικής Ελλάδας (13,6%) σε σχέση με τον εθνικό μέσο (16,7%), ιδιαίτερα στην Ηλεία και στην Αχαΐα. Αναδεικνύεται, τέλος, η σημαντική εναλλαγή χρήσεων γης τόσο σε επίπεδο περιφερειακής ενότητας, όσο και συνολικά στην ΠΔΕ, γεγονός που επιτρέπει την ανάπτυξη καλλιεργειών

ποικίλου εύρους, συνεπώς τη διαφοροποίηση του καλαθιού προϊόντων που παράγει η ΠΔΕ προς περισσότερο κερδοφόρες καλλιέργειες από τις υπάρχουσες.

Η έκταση της γεωργικής γης και το ποσοστό της στην συνολική έκταση της ΠΕ Αιτωλοακαρνανίας είναι 1.207.741 στρέμματα. Οι αρδευόμενες εκτάσεις της γεωργικής γης ανέρχονται στο 49,9% για την ΠΕ Αιτωλοακαρνανίας, με συνεχώς βελτιούμενη αξιοποίηση του υδάτινου δυναμικού και των εγγειοβελτιωτικών έργων. Στην ΠΕ Αιτωλοακαρνανίας η γεωργική γη συγκεντρώνεται στις περιοχές Άνω και Κάτω Αχελώου, Βόνιτσας - Μοναστηρακίου, στις παραλίμνιες ζώνες της Τριχωνίδας, Λυσιμαχίας, Οζερού και Αμβρακίας, στις περιοχές Αμφιλοχίας και Λουτρού, και στις εκβολές του Εύηνου. Το είδος της γεωργίας, αν και εκσυγχρονισμένη, παραμένει οικογενειακής μορφής. Την τελευταία κυρίως 10ετία παρουσιάζει αισθητή ανάπτυξη στην περιοχή μελέτης η βιολογική καλλιέργεια, η οποία στην Π.Ε. Αιτωλοακαρνανίας ανέρχεται σε 224.681,8 στρέμματα (ΠΠΧΣΑΑ, 2022).

Τα δάση και οι δασικές εκτάσεις της περιοχής αποτελούν το 27,3% περίπου της συνολικής επιφάνειας της ΠΕ Αιτωλοακαρνανίας. Στην Αιτωλοακαρνανία η κτηνοτροφική παραγωγή έχει προνομιούχο θέση στην οικονομία. Οι βοσκότοποι καταλαμβάνουν πλέον του 45% των εκτάσεων και είναι ισοκατανομημένοι σε όλη την ΠΕ. Κυριαρχεί και εδώ η παραδοσιακής μορφής μικρή οικογενειακή εκμετάλλευση, με παραγωγή αιγοπροβάτων στις ορεινές και ημιορεινές περιοχές και βοοειδών στις πεδινές και στην πεδιάδα του Εύηνου. Οι μεγάλες εκτάσεις βοσκοτόπων, το ήπιο γενικά κλίμα και η ντόπια παραγωγή ζωοτροφών δίνουν στην ΠΕ σημαντική θέση σε ό,τι αφορά την εκτροφή αιγοπροβάτων και βοοειδών, ενώ καταλαμβάνει την πρώτη θέση στην εγχώρια βιολογική κτηνοτροφία. Στο σύνολο των βιολογικών λιβαδιών και βοσκοτόπων (27.630,7 στρ.) της ΠΔΕ, η ΠΕ Αιτ/ νίας καταλαμβάνει το 85% περίπου (23.482,8 στρ.). Από τις τρεις ΠΕ της ΠΔΕ, η Αιτωλοακαρνανία είναι εκείνη που παρουσιάζει, λόγω του μεγάλου και ποιοτικά υψηλού δυναμικού επιφανειακών υδάτων και το μεγάλο πολυσχιδές ανάπτυσμα ακτών, μεγάλο δυναμισμό στην ανάπτυξη ιχθυοκαλλιεργειών. Οι εκτεταμένες υδατικές εκτάσεις: λιμνοθάλασσες, λίμνες και προφυλαγμένοι κόλποι ευνοούν την ανάπτυξη όλων των μορφών υδατοκαλλιέργειας – από τις παραδοσιακές εκτατικές, μέχρι τις πλέον σύγχρονες εντατικές. Σημαντικές ιχθυοκαλλιέργειες εντοπίζονται στις λιμνοθάλασσες Μεσολογγίου, Αιτωλικού, Κλείσοβας, Παλαιοποτάμου, Μπούκας, Συκιάς, εκβολών Αχελώου, Βουλκαριάς. Θαλάσσιες ιχθυοκαλλιέργειες υπάρχουν στην περιοχή Αστακού, στις δυτικές ακτές του Αμβρακικού, στις νότιες ακτές στο Γαλατά και τη Βασιλική. Οι ακτές της ΠΕ Αιτωλοακαρνανίας είναι οι λιγότερο ανεπτυγμένες τουριστικά ακτές της ΠΔΕ, με εξαίρεση τις ακτές της Ναυπακτίας που χαρακτηρίζονται από μεγαλύτερη τουριστική ανάπτυξη, με αποτέλεσμα τη σύγκρουση χρήσεων τουρισμού με παραθεριστική κατοικία και γεωργία (ΠΠΧΣΑΑ, 2022).

Στην ΠΕ Αιτωλοακαρνανίας θεσμοθετημένη βιομηχανική περιοχή είναι η ΝΑΒΙΠΕ στο Πλατυγιάλι Αστακού με συνολική έκταση 1.910 στρ.. Γενικά θεωρείται πως η ύπαρξη της αποτελεί σημαντικό αναπτυξιακό μοχλό για την ΠΔΕ. Όπως προκύπτει από την ανάλυση των νεότερων στοιχείων της υπάρχουσας κατάστασης της μεταποιητικής δραστηριότητας, κυριαρχεί σε μεγάλο βαθμό η διάσπαρτη, άναρχη χωροθέτηση των εγκαταστάσεων του δευτερογενή τομέα, όχι μόνο στις εκτός σχεδίου περιοχές αλλά και μέσα στα σχέδια πόλεως και τα όρια οικισμών. Στην ΠΕ Αιτωλοακαρνανίας συγκεντρώνεται στις ευρύτερες περιοχές των

αστικών κέντρων Αγρινίου και δευτερευόντως στις περιοχές Ναυπάκτου-Μεσολογγίου (ΠΠΧΣΑΑ, 2022).

Αγροτική παραγωγή

Η Περιφέρεια Δυτικής Ελλάδας έχει περισσότερο αγροτικό χαρακτήρα σε σχέση με άλλες περιφέρειες. Ο πρωτογενής τομέας παραγωγής απασχολεί το 10% περίπου της περιφερειακής οικονομίας, έναντι 4% σε εθνικό επίπεδο. Αυτό οφείλεται σε μεγάλο βαθμό στον ιδιαίτερα έντονο αγροτικό χαρακτήρα των Περιφερειακών Ενοτήτων Αιτωλοακαρνανίας (14,5%) και Ηλείας (16,2%) (ΕΛΣΤΑΤ, 2017). Σε επίπεδο περιφέρειας, στον πρωτογενή τομέα λειτουργούν 50 χιλιάδες επιχειρήσεις, στις οποίες απασχολούνται 50 χιλιάδες σχεδόν άτομα. Έπειτα από πρόσφατη αλλαγή στη νομοθεσία, οι αγρότες θεωρούνται επαγγελματίες. Συνεπώς, στον αριθμό των 50 χιλιάδων επιχειρήσεων του πρωτογενή τομέα που λειτουργούν στην ΠΔΕ συμπεριλαμβάνονται τόσο αγρότες – ιδιοκτήτες μικρών εκμεταλλεύσεων, όσο και μεγάλοι παραγωγοί. Ο κύκλος εργασιών του τομέα για το 2017 ανήλθε στα 0,7 δις ευρώ, παρουσιάζοντας χαμηλότερο λόγο κύκλου εργασιών προς επιχείρηση σε σχέση με τον εθνικό μέσο. Αυτό μπορεί να οφείλεται στις μικρότερης έκτασης από τον εθνικό μέσο αγροτικές εκμεταλλεύσεις της ΠΔΕ.

Η Περιφέρεια Δυτικής Ελλάδας κατατάσσεται στην τέταρτη θέση μεταξύ των ελληνικών περιφερειών σε ό,τι αφορά τη φυτική παραγωγή, παράγοντας εισόδημα ύψους σχεδόν ενός δισεκατομμυρίου ευρώ. Τα σημαντικότερα φυτικά προϊόντα που παρήγαγε η ΠΔΕ το 2019 ήταν τα λαχανικά και σκαλιστικά φυτά (293,6 εκ. ευρώ), το ελαιόλαδο (270,3 εκ. ευρώ), τα φρούτα (165,4 εκ. ευρώ) και τα κτηνοτροφικά φυτά (140,5 εκ. ευρώ). Σε ό,τι αφορά τη ζωική παραγωγή, η ΠΔΕ το 2019 κατετάχθη τρίτη μεταξύ των ελληνικών περιφερειών, παράγοντας εισόδημα ύψους 284 περίπου εκατομμυρίων ευρώ. Στην ΠΔΕ παρήχθη εισόδημα ύψους 166,5 εκ. ευρώ από την εκμετάλλευση κι εκτροφή ζώων, καθώς και εισόδημα ύψους 117,6 εκ. ευρώ από την παραγωγή και διάθεση ζωικών προϊόντων. Το συνολικά παραγόμενο εισόδημα από τη φυτική και ζωική παραγωγή στην ΠΔΕ για το 2019 ανήλθε στα 1,312 δισεκατομμύρια ευρώ.

Εξαγωγές

Οι ελληνικές επιχειρήσεις έχουν στην πλειοψηφία τους ενστερνιστεί τα οφέλη της εξωστρέφειας κι επενδύουν στη διεθνοποίηση της δραστηριότητάς τους, όπως δείχνει η αυξητική τάση των εξαγωγών σε εθνικό και περιφερειακό επίπεδο. Κατά το διάστημα 2014 – 2018 σημειώθηκε αύξηση εξαγωγών από τις επιχειρήσεις της ΠΔΕ κατά 4,9%, χωρίς να λαμβάνονται υπόψη οι εξαγωγές ορυκτών. Οι επιχειρήσεις της ΠΔΕ εξαγουν κατά κύριο λόγο τρόφιμα (71,4%), ποτά και καπνά (7,8%), μέταλλα (6,3%), χημικά και πλαστικά (6,2%), και μη μεταλλικά ορυκτά (3,4%). Οι δέκα σημαντικότεροι προορισμοί εξαγωγών των επιχειρήσεων της ΠΔΕ είναι η Ιταλία (26%), Γερμανία (10,8%), ΗΠΑ (9,2%), Βουλγαρία (8,4%), Ηνωμένο Βασίλειο (4,3%), Ρουμανία (3,9%), Κύπρος (2,9%), Αυστραλία (2,5%), Ολλανδία (2,4%) και Ισπανία (2,3%) (ΙΕΕΣ/ΣΕΒΕ, 2019). Στους Δήμους της περιοχής παρέμβασης δραστηριοποιείται σημαντικός αριθμός μεταποιητικών επιχειρήσεων οι οποίες έχουν εξαγωγική δραστηριότητα, ενώ σημαντικά είναι και τα περιθώρια αύξησης εξαγωγών των τοπικά παραγόμενων αγροτικών προϊόντων.

Τουρισμός

Στην Περιφερειακή Ενότητα Αιτωλοακαρνανίας λειτουργούν συνολικά 78 ξενοδοχειακές μονάδες, από τις οποίες 1 είναι πέντε αστέρων, 6 είναι τεσσάρων αστέρων και 40 είναι τριών αστέρων. Στο Δήμο Αγρινίου ο αριθμός των αφίξεων στα καταλύματα ξενοδοχειακού τύπου κατά το 2022 ανήλθε σε 13.010, ενώ ο αριθμός των διανυκτερεύσεων σε 92.059 (ΕΛΣΤΑΤ, 2023). Στο Δήμο Ι.Π. Μεσολογγίου ο αριθμός των αφίξεων στα καταλύματα ξενοδοχειακού τύπου ανήλθε σε 8.828, ενώ ο αριθμός των διανυκτερεύσεων σε 25.018 (ΕΛΣΤΑΤ, 2020). Στο Δήμο Ναυπακτίας ο αριθμός των αφίξεων στα καταλύματα ξενοδοχειακού τύπου κατά το 2022 ανήλθε σε 43.925, ενώ ο αριθμός των διανυκτερεύσεων σε 101.058 (ΕΛΣΤΑΤ, 2020). Στον Δήμο Θέρμου ο αριθμός των αφίξεων στα καταλύματα ξενοδοχειακού τύπου ανήλθε σε 2.811, ενώ ο αριθμός των διανυκτερεύσεων σε 5.351 (ΕΛΣΤΑΤ, 2020). Γενικά, ο Δήμος Ναυπακτίας είναι ο πλέον τουριστικός μεταξύ των τεσσάρων Δήμων, αντιπροσωπεύοντας το 30% της τουριστικής δραστηριότητας στην ΠΕ Αιτωλοακαρνανίας και το 6% της τουριστικής δραστηριότητας στην ΠΔΕ.

Οι παραπάνω αριθμοί είναι χαμηλοί συγκριτικά με τις συνολικές αφίξεις και διανυκτερεύσεις σε αντίστοιχου πληθυσμιακού μεγέθους Δήμους ανά την Ελλάδα, προσδίδοντας στην περιοχή χαρακτήρα «περάσματος» ή «σύντομης παραμονής». Οι ευρύτερες περιοχές των τεσσάρων αυτών όμορων Δήμων διαθέτουν ιδιαίτερη φυσική ομορφιά και πλούσια τοπική πολιτιστική κληρονομιά, εφόδια ικανά να αναδείξουν τους Δήμους σε προορισμό με ετήσια κινητικότητα επισκεπτών. Η ανάπτυξη του τοπικού τουριστικού προϊόντος περιορίζεται ωστόσο από τις ανεπαρκείς τουριστικές υποδομές και την ανεπαρκή προβολή του προσφερόμενου τουριστικού προϊόντος των περιοχών, παρά την ύπαρξη του ήδη εγκαθιδρυμένου brand για την πόλη της Ναυπάκτου και την ορεινή Ναυπακτία.

Ο συνδυασμός ορεινών και ημιορεινών χωριών, ποταμών, λιμνών, λιμνοθαλασσών και της θάλασσας δημιουργούν προϋποθέσεις για την ανάπτυξη ορεινού τουρισμού, φυσιολατρικού τουρισμού, τουρισμού παρατήρησης πτηνών και αγροτουρισμού όλο το έτος. Επιπρόσθετα, μεγάλη προοπτική ανάπτυξης παρουσιάζει ο αγροδιατροφικός, πολιτιστικός και φυσιολατρικός τουρισμός, που μπορεί να επιτευχθεί με την αξιοποίηση των διαθέσιμων φυσικών και πολιτιστικών στοιχείων σε συνδυασμό με την δημιουργία ήπιων και περιβαλλοντικά φιλικών υποδομών. Ο θρησκευτικός, ο περιπατητικός, ο αλιευτικός, ο αρχαιολογικός, ο γαστρονομικός, ο οινικός και πολλά άλλα είδη εναλλακτικών μορφών τουρισμού δύναται να αναπτυχθούν στις ευρύτερες περιοχές μέσω της αξιοποίησης των ακόλουθων σημείων ενδιαφέροντος σε συνδυασμό με τα γεωμορφολογικά χαρακτηριστικά των περιοχών των Δήμων (παραλίμνιο και παραθαλάσσιο μέτωπο, ορεινός όγκος, πεδιάδες και σημαντικούς βιότοπους που κατέχουν τονίζουν την οικολογική αξία των περιοχών):

- 21 σημεία αρχαιολογικού ενδιαφέροντος,
- 32 σημεία πολιτιστικού ενδιαφέροντος,
- 90 σημεία θρησκευτικού ενδιαφέροντος,
- 48 σημεία φυσικού πλούτου.

Η διαφοροποίηση του τοπικού τουριστικού προϊόντος αποτελεί βασική συνιστώσα για την ενίσχυση της αναπτυξιακής δυναμικής των Δήμων. Οι Δήμοι έχουν ήδη προβεί σε δράσεις

προς αυτήν την κατεύθυνση (Έκδοση Τουριστικών Χαρτών των περιοχών και Δόμηση Διατοπικού Σχέδιου Συνεργασίας για την ανάπτυξη δικτύου ποδηλατικού τουρισμού), ωστόσο απαιτούνται επιπλέον βήματα και συνεχής προσπάθεια για να καταστεί η ευρύτερη περιοχή του εκάστοτε Δήμου δυναμικός και μόνιμος πόλος έλξης τουριστικού ρεύματος και επισκεψιμότητας στο πρότυπο άλλων δήμων με παρόμοια χαρακτηριστικά, όπως για παράδειγμα ο Δήμος Ιωαννιτών, ο Δήμος Τρικκαίων και ο Δήμος Λίμνης Πλαστήρα. Επιπλέον οι Δήμοι έχουν προχωρήσει και στην κατάρτιση στρατηγικού και επιχειρησιακού σχεδίου για την ανάπτυξη του τουρισμού.

Η επένδυση στο ανεκμετάλλευτο τουριστικό δυναμικό των Δήμων πρέπει να έχει ως στόχο την ήπια και βιώσιμη εκμετάλλευση των φυσικών πλεονεκτημάτων και την εξάλειψη των αδυναμιών. Η ανάπτυξη του τουρισμού δημιουργεί άμεσες συνέργειες με τη αγροτική οικονομία και θα επηρεάσει θετικά τα εισοδήματα και την ποιότητα ζωής των κατοίκων. Ο τουρισμός είναι ο δυναμικότερος και ανταγωνιστικότερος κλάδος της ελληνικής οικονομίας σε διεθνές επίπεδο, ενώ εκτιμάται ότι παρουσιάζει σημαντικές δυνατότητες περαιτέρω ανάπτυξης στην τρέχουσα δεκαετία.

Πολιτισμός

Ένα σημαντικό πλεονέκτημα των τεσσάρων Δήμων είναι η πολιτιστική κληρονομιά τους, κυρίως οι πολιτιστικές δραστηριότητες και πρωτοβουλίες που λαμβάνουν χώρα συχνά, ιδιαίτερα στο Δήμο Δυτικής Αχαΐας και στο Δήμο Πηνειού. Όπως αναφέρθηκε προηγούμενα, οι περιοχές των Δήμων διαθέτουν αρκετά σημεία ενδιαφέροντος. Το Κάστρο Ναυπάκτου, ο αρχαιολογικός χώρος των Οινιάδων στην Κατοχή Μεσολογγίου, το Αρχαιολογικό Μουσείο Αγρινίου αλλά και τα μνημεία σύγχρονου πολιτισμού όπως το Λαογραφικό Αγρινίου και η Γλυπτοθήκη Χρήστου Καπράλου, το Λαογραφικό μουσείο Κρυονερίου και το μουσείου του Κωστή Παλαμά στο Μεσολόγγι, είναι μερικά από τα αξιοθέατα που μπορούν να συμβάλλουν στο τουριστικό προϊόν των Δήμων.

Κεντρικό ρόλο στην παρούσα Στρατηγική διαδραματίζουν τα αρχαία θέατρα της Αιτωλοακαρνανίας: Πλευρώνας, Μακύνειας, Οινιάδων, Καλυδώνας, Στράτου και Αμφιλοχικού Άργους. Συνδυαστικά με σημεία ιδιαίτερης ιστορικής και φυσικής σημασίας (Μεσολόγγι, Αιτωλικό, Ναύπακτος, Λίμνες, Λιμνοθάλασσες, βιότοποι), αποτελούν την «καρδιά» της Στρατηγικής ΟΧΕ «Διαδρομή Φύσης και Πολιτισμού Αιτωλοακαρνανίας».

Παράλληλα, η δραστηριοποίηση σημαντικού αριθμού πολιτιστικών φορέων, όπως το ΔΗΠΕΘΕ Αγρινίου, η Φιλαρμονική του Δήμου, αλλά και πολυάριθμοι πολιτιστικοί σύλλογοι συμβάλλουν στην παραγωγή αξιόλογου και σύγχρονου πολιτιστικού προϊόντος που μπορεί να αποτελέσει πόλο έλξης επισκεπτών. Επιπρόσθετα, οι πλούσιες πεδιάδες και ο πρωτογενής τομέας παραγωγής, αποτελούν βασικές συνιστώσες για την παραγωγή ποιοτικών και ανταγωνιστικών προϊόντων ικανά να αναβαθμίσουν το γαστρονομικό και πολιτιστικό προφίλ των Δήμων, δίνοντας έμφαση στη διασύνδεση του αγροδιατροφικού τομέα με τον πολιτισμό και τον τουρισμό. Υποκατηγορία του πολιτισμικού τουρισμού αποτελεί ο γαστρονομικός τουρισμός ως μορφή τουριστικής δραστηριότητας αναψυχής, στην οποία οι επισκέπτες σχεδιάζουν τα ταξίδια τους με στόχο να γευτούν την αυθεντική τοπική κουζίνα ή να

συμμετέχουν σε δραστηριότητες αναψυχής σχετικές με τη γαστρονομία, εμβαθύνοντας παράλληλα στην ιστορία και τις παραδόσεις του προορισμού, στον τρόπο ζωής, την κουλτούρα, την τοπική παράδοση και την εθνική ταυτότητα των προϊόντων. Τέλος, η αναπαράσταση και ανάδειξη της Εξόδου του Μεσολογγίου στην Ιερά Πόλη Μεσολογγίου, που διοργανώνεται κάθε χρόνο στη μνήμη των χαμένων ηρώων καθώς και η επαναφορά του Φεστιβάλ Παραδοσιακών Χορών στο Αντίρριο αποτελούν σημαντικές παραμέτρους που αναμένεται να ενισχύσουν το πολιτιστικό προϊόν των Δήμων.

Ενεργειακό δυναμικό

Οι ανανεώσιμες πηγές ενέργειας (ΑΠΕ) είναι μορφές εκμεταλλεύσιμης ενέργειας που προέρχονται από διάφορες φυσικές διαδικασίες, όπως ο άνεμος, η γεωθερμία, η κυκλοφορία του νερού και άλλες. Συγκεκριμένα σύμφωνα με την οδηγία 2009/28/EK του Ευρωπαϊκού Κοινοβουλίου, ως ενέργεια από ανανεώσιμες μη ορυκτές πηγές θεωρείται η αιολική, ηλιακή, αεροθερμική, γεωθερμική, υδροθερμική και ενέργεια των ωκεανών, υδροηλεκτρική, από βιομάζα, από τα εκλυόμενα στους χώρους υγειονομικής ταφής αέρια, από αέρια μονάδων επεξεργασίας λυμάτων και από βιοαέρια. Η αντικατάσταση των μη ανανεώσιμων πόρων για τη παραγωγή ενέργειας μέσω της υιοθέτησης ήπιων μορφών ενέργειας (αιολική, ηλιακή κ.α.) συμβάλλει στη βιωσιμότητα του περιβάλλοντος και στην ενίσχυση της απασχολησιμότητας. Αποτελεί σημαντική πρόκληση για το σύνολο των ελληνικών Δήμων (ΥΠΕΚΑ, 2020). Η περιοχή παρέμβασης εκτείνεται σε μια περιοχή που διακρίνεται για τον πλούτο των φυσικών πόρων που διαθέτει για την παραγωγή ΑΠΕ κι εντάσσεται στις περιοχές εθνικής προτεραιότητας για την ανάπτυξη ΑΠΕ. Στην περιοχή υπάρχουν ή αναπτύσσονται μονάδες φωτοβολταϊκών. Δήμοι και επιχειρήσεις της περιοχής έχουν ήδη προχωρήσει στην ίδρυση Ενεργειακών Κοινοτήτων.

3.1.2.2 Υποδομές

Οδικό δίκτυο

Το οδικό δίκτυο στην περιοχή παρέμβασης ακολουθεί προσεγγιστικά τη μορφή του δικτύου της Περιφέρειας Δυτικής Ελλάδος, έχει την δομή δένδρου και είναι διαρθρωμένο στην ανάπτυξη του των αξόνων της Εθνικής οδού Αντιρρίου – Ιωαννίνων, Αντιρρίου – Λαμίας και Αγρινίου – Καρπενησίου. Πολύ σημαντικός είναι ο ρόλος της Ιονίας και της Αμβρακίας Οδού, με την Ιονία Οδό να έχει ελλιπή σύνδεση με την πόλη του Αγρινίου.

Οι Δήμοι της περιοχής παρέμβασης διαθέτουν σημαντικό μήκος δημοτικού, αγροτικού και δασικού οδικού δικτύου. Το δίκτυο αυτό χρήζει τακτικής συντήρησης και αναβάθμισης, με στόχο να ενισχυθεί η διασυνδεσιμότητα μεταξύ των οικισμών της περιοχής. Σε αρκετά σημεία το παλαιό επαρχιακό δίκτυο είναι αρκετά επικίνδυνο λόγω της συνεχούς υποβάθμισής του από έντονα καιρικά φαινόμενα (κατολισθήσεις, κλπ.), με αποτέλεσμα να σημειώνονται συχνά αρκετά δυστυχήματα.

Η συντήρηση του δημοτικού και αγροτικού δικτύου είναι κριτικής σημασίας για την ομαλή ροή προσώπων και αγαθών. Το αεροδρόμιο Ακτίου και ο λιμένας Αστακού μπορούν να αποτελέσουν εργαλείο τόσο για την προσέλκυση μεγαλύτερου αριθμού επισκεπτών, όσο και

για μεταφορές φορτίων, συμβάλλοντας στην αύξηση της εξωστρέφειας της τοπικής παραγωγής και επιχειρηματικότητας. Οι δύο από τους τέσσερις Δήμους διαθέτουν εκτενές παραλιακό μέτωπο, το οποίο έχει σημαντικά περιθώρια οικιστικής, τουριστικής και οικονομικής ανάπτυξης.

Σιδηροδρομικό δίκτυο

Από την περιοχή παρέμβασης διέρχεται η σιδηροδρομική γραμμή Κρουονερίου – Αγρινίου, η οποία όμως πλέον δεν είναι ενεργή. Μεγάλα τμήματα της γραμμής έχουν αφαιρεθεί ή υποστεί φθορά τέτοια που απαιτούν σημαντικές παρεμβάσεις για τυχόν μελλοντική επαναλειτουργία της.

Αεροδρόμια

Η περιοχή παρέμβασης εξυπηρετείται αεροπορικώς από το αεροδρόμιο του Ακτίου. Μέχρι το 2015 λειτουργούσε στρατιωτικό αεροδρόμιο στο Αγρίνιο, το οποίο υποβιβάστηκε σε Φυλάκιο και μέχρι σήμερα διοικητικά υπάγεται στο Αεροπορικό Απόσπασμα Ακτίου. Στο Μεσολόγγι λειτουργεί διάδρομος προσαπογείωσης, η οποία εξυπηρετεί την τοπική αερολέσχη. Το αεροδρόμιο του Ακτίου κατά τους θερινούς μήνες εξυπηρετεί σημαντικό αριθμό πτήσεων πολιτικής αεροπορίας, συνδέοντας την περιοχή με προορισμούς ευρωπαϊκών και μεσογειακών χωρών. Λόγω της πανδημίας Covid-19, οι διεθνείς αεροπορικές αφίξεις επιβατών για το έτος 2020 ήταν μόλις 74.578, σημαντικά λιγότερες σε σχέση με το 2019, όταν ανήλθαν σε 300.698 (ΕΛΣΤΑΤ, 2020). Ο ρόλος που μπορεί να διαδραματίσει το αεροδρόμιο Ακτίου αναφορικά με τη δυνατότητα προσέλκυσης επισκεπτών από το εξωτερικό είναι σημαντικός και για την περιοχή παρέμβασης, με προϋπόθεση την αναβάθμιση του οδικού δικτύου από και προς το αεροδρόμιο, ιδιαίτερα την ολοκλήρωση της Αμβρακίας Οδού και της κάθετης σύνδεσης του Αγρινίου με την Ιόνια Οδό.

Η ανάδειξη του αεροδρομίου Ακτίου σε αεροδρόμιο και με λειτουργία υπηρεσιών cargo, δηλαδή με υπηρεσίες μεταφοράς προϊόντων, θα ενισχύσει την ανταγωνιστικότητα και ανάπτυξη της τοπικής και περιφερειακής αγροτικής παραγωγής, θα ωθήσει και θα τονώσει σε σημαντικό βαθμό την εξωστρέφεια της, θα βελτιώσει τη σύνδεση με τη μεταποίηση τροφίμων και την επιχειρηματικότητα και θα συμβάλει συνεπώς στην τοπική και περιφερειακή οικονομία. Επιπρόσθετα, με την ανάπτυξη υδατοδρομίου στην λίμνη Τριχωνίδα θα ενισχυθεί σε πολύ σημαντικό βαθμό η επισκεψιμότητα στην περιοχή, κυρίως από και προς τις περιοχές των Επτανήσων και των ακτών του Ιονίου, ενισχύοντας με αυτόν τρόπο την ανάπτυξη του τοπικού τουριστικού προϊόντος.

Λιμάνια

Οι Δήμοι Αγρινίου και Θέρμου δεν έχουν πρόσβαση στη θάλασσα, σε αντίθεση με τους Δήμους Ι.Π. Μεσολογγίου και Ναυπακτίας. Οι επιβατικές μεταφορές εξυπηρετούνται από τους λιμένες Πλατυγιαλιού Αστακού, Αντιρρίου, Αμφιλοχίας, Βόνιτσας και Μεσολογγίου στην Αιτωλοακαρνανία, Πατρών και Ρίου στην Αχαΐα, καθώς και Ηγουμενίσσας στη Θεσπρωτία. Στο παρελθόν λειτούργησε επίσης επιβατική ακτοπλοϊκή σύνδεση μεταξύ Μεσολογγίου και Ιονίων

Νήσων. Η εμπορική κίνηση εξυπηρετείται από τους λιμένες Πατρών (ΠΕ Αχαΐας), Αστακού (ΠΕ Αιτωλοακαρνανίας) και Ηγουμενίτσας (ΠΕ Θεσπρωτίας) αντίστοιχα. Οι Δήμοι Αγρινίου και Θέρμου έχουν πρόσβαση στη λίμνη Τριχωνίδα μέσω ενός μεγάλου μήκους παραλίμιου μετώπου, το οποίο έχει χαρακτηριστικά που προσφέρονται για την ανάπτυξη λιμναίων αθλημάτων και θεματικών μορφών τουρισμού.

Υδρευση, άρδευση και αποχέτευση

Στην Περιφερειακή Ενότητα Αιτωλοακαρνανίας υπάγονται διοικητικά αρκετές τεχνητές λίμνες ή ταμιευτήρες νερού, οι οποίες διαδραματίζουν σημαντικό ρόλο στη παραγωγή ενέργειας, στην άρδευση, στην ύδρευση και στον έλεγχο των πλημμυρικών φαινομένων στην ευρύτερη περιοχή. Αυτές είναι (Επιχ. Πρόγραμμα Αγρινίου 2015-19, 2015):

- **Τεχνητή λίμνη Στράτου:** Η περιοχή αποτελεί υδροβιότοπο και βρίσκεται λίγο έξω από την πόλη του Αγρινίου. Διαθέτει πλούσια χλωρίδα και πανίδα. Δημιουργήθηκε με φράγμα έτσι ώστε να ελεγχθεί η ορμή του ποταμού Αχελώου κι έχει έκταση 8.400 τετραγωνικά χιλιόμετρα. Το φράγμα έχει μήκος 2 χιλιόμετρα και είναι το μεγαλύτερο σε μήκος στην Ελλάδα. Στη βάση του φράγματος δημιουργήθηκε πάρκο έκτασης 500 στρεμμάτων που έχει παραχωρηθεί στην Ελληνική Ομοσπονδία Θαλάσσιου Σκι και λειτουργούν σήμερα εγκαταστάσεις του Εθνικού Κέντρου Θαλασσιού Σκι. Το τοπίο που έχει δημιουργηθεί αποτελεί ευκαιρία για την ανάπτυξη μιας σειράς από δραστηριότητες, όπως πεζοπορία στις όχθες των λιμνών, ποδηλασία, αθλήματα νερού, κλπ.. Επίσης, η λίμνη διαθέτει εξαιρετο φυσικό πλούτο, τόσο με πανέμορφη βλάστηση, όσο και με μεγάλο αριθμό πτηνών.
- **Τεχνητή Λίμνη Κρεμαστών:** Αποτελεί τη μεγαλύτερη τεχνητή λίμνη της χώρας, η οποία δημιουργήθηκε το 1965 μετά την κατασκευή του φράγματος από τη συσσώρευση υδάτινων όγκων των ποταμών Αχελώου, Αγραφιώτη, Ταυρωπού και Τρικεριώτη. Βρίσκεται ανάμεσα στους νομούς Αιτωλοακαρνανίας και Ευρυτανίας, οι οποίοι ενώνονται οδικώς με τη Γέφυρα της Επισκοπής. Η λίμνη είναι ενταγμένη στο πρόγραμμα Natura 2000 και έχει χωρητικότητα 4.750.000.000 κυβικών μέτρων νερού.
- **Τεχνητή Λίμνη Καστρακίου:** Βρίσκεται κοντά στα χωριά Καστράκι και Μπαμπαλιό, πάνω στην κοίτη του ποταμού Αχελώου. Η έκταση της επιφάνειάς της είναι 28 τετραγωνικά χιλιόμετρα και περιέχει 1.000.000 κυβικά μέτρα νερού. Το φράγμα της λίμνης έχει ύψος 95 μέτρα, μήκος 530 μέτρα και το πάχος στην βάση του είναι 380 μέτρα, ενώ εκεί λειτουργεί και υδροηλεκτρικός σταθμός της ΔΕΗ.
- **Τεχνητή Λίμνη Ευήνου:** Γνωστή και ως Φίδαρης, δημιουργήθηκε για να καλύψει ανάγκες ύδρευσης ανάμεσα στα Βαρδούσια Όρη και το Παναϊτωλικό Όρος. Η λίμνη βρίσκεται σε ύψος 104 μέτρων και έχει επιφάνεια 3,5 τετραγωνικών χιλιομέτρων. Τροφοδοτεί με νερό τη λίμνη του Μόρνου, από όπου υδρεύεται η Αττική. Ολοκληρώθηκε το 2000 και προσελκύει μεγάλο αριθμό φίλων της τετρακίνησης και των διαδρομών εκτός δρόμου με μοτοσυκλέτα.
- **Λίμνη Λυσιμαχία:** Η Λυσιμαχία είναι λίμνη νοτίως της πόλης του Αγρινίου με επιφάνεια 13,2 τετραγωνικά χιλιόμετρα, περίμετρο 17 περίπου χιλιόμετρα και μέγιστο βάθος μόλις 9 μέτρα. Ακριβώς δίπλα της στα ανατολικά βρίσκεται η άλλη λίμνη του μεγάλου Αιτωλικού Πεδίου η Τριχωνίδα, με την οποία αποτελεί ενιαίο οικοσύστημα.

- Λίμνη Οζερός: Η λίμνη Οζερός (ή Γαλίτσα) βρίσκεται στην Αιτωλοακαρνανία, δυτικά του ποταμού Αχελώου, περίπου στο ίδιο γεωγραφικό πλάτος με την πόλη του Αγρινίου. Έχει έκταση 10 τετραγωνικών χιλιομέτρων και το βάθος κυμαίνεται από 8 έως 10 μέτρα. Ο Οζερός σχηματίζεται από νερά του Αχελώου που εγκλωβίζονται στην περιοχή, όταν αυτός υπερχειλίζει, αλλά και από μικρούς χειμάρρους.

Σημαντική πρόκληση για τους Δήμους της περιοχής παρέμβασης αποτελεί το δίκτυο ύδρευσης – άρδευσης – αποχέτευσης το οποίο λόγω της κρισιμότητάς του στην καθημερινότητα των δημοτών, χρήζει συνεχούς βελτίωσης και αναβάθμισης.

Μεταφορές

Οι κάτοικοι της Δυτικής Ελλάδας επενδύουν σημαντικά στην ιδιοκτησία οχήματος, είτε για ιδιωτική χρήση, είτε για επαγγελματική. Σε ό,τι αφορά τα επιβατικά οχήματα, οι Αχαιοί διαθέτουν διπλάσια οχήματα σε σχέση με τους Ηλείους, ενώ βρίσκονται στις πρώτες θέσεις της σχετικής κατάταξης των περιφερειακών ενοτήτων. Από την άλλη, η ιδιοκτησία φορτηγών και λεωφορείων είναι υψηλότερη στις ΠΕ Ηλείας και Αιτωλοακαρνανίας, φυσική συνέπεια του ισχυρότερου αγροτικού τομέα στις περιοχές αυτές (EUROSTAT, 2019 & ΕΛΣΤΑΤ, 2019).

Οι οδικές εμπορευματικές μεταφορές στην ΠΔΕ αντιμετωπίζουν μεγάλη ύφεση σε σχέση με το 2018. Στην ΠΕ Αιτωλοακαρνανίας το 2019 διακινήθηκαν 3,67 εκατομμύρια τόνοι φορτίου, μειωμένοι κατά 55% περίπου σε σχέση με το 2018. Στην Αχαΐα η μείωση ξεπέρασε το 42%, ενώ στην Ηλεία ξεπέρασε το 60%, με 6,69 εκατομμύρια και 1,66 εκατομμύρια τόνους αντίστοιχα (EUROSTAT, 2019 & ΕΛΣΤΑΤ, 2019). Η μείωση αυτή πιθανά να έχει παροδικό χαρακτήρα, ωστόσο οι τοπικές οδικές μεταφορές θα μπορέσουν να θωρακιστούν αρτιότερα μόνο μέσα από την ολοκλήρωση των οδικών αξόνων.

Οι θαλάσσιες εμπορικές μεταφορές αποτελούν σημαντική πηγή παραγωγής εισοδήματος για την Περιφέρεια. Από τα λιμάνια της Περιφέρειας διακινήθηκαν το 2019 πάνω από 10 εκατομμύρια τόνοι εμπορευμάτων, φέρνοντας την ΠΔΕ στην τέταρτη θέση μεταξύ των ελληνικών περιφερειών (EUROSTAT, 2019 & ΕΛΣΤΑΤ, 2019). Ο κλάδος σημειώνει σημαντικές διαδοχικές αυξήσεις από το 2017 κι έπειτα, πιθανά λόγω της παράδοσης της Ολυμπίας Οδού μέχρι την Πάτρα, η οποία επιτρέπει την ασφαλέστερη μεταφορά φορτίων. Οι επιβατικές μεταφορές, έπειτα από μικρή κάμψη που σημείωσαν το 2018, επανήλθαν το 2019 σε επίπεδα όμοια με του 2017. Από τα λιμάνια της ΠΔΕ διακινήθηκαν το 2019 περίπου 1,3 εκατομμύρια επιβάτες, φέρνοντας τη Δυτική Ελλάδα στην όγδοη θέση της σχετικής κατάταξης (EUROSTAT, 2019 & ΕΛΣΤΑΤ, 2019).

Στους Δήμους Αγρινίου, Ι.Π. Μεσολογγίου και Ναυπακτίας λειτουργούν γραμμές αστικής συγκοινωνίας που εξυπηρετούν τη συγκοινωνία εντός των τριών Δήμων. Το υπεραστικό ΚΤΕΛ Αιτωλοακαρνανίας λειτουργού καθημερινά δρομολόγια που διασυνδέουν βασικούς οικισμούς της περιοχής παρέμβασης με τα αστικά κέντρα Αγρινίου, Θέρμου, Μεσολογγίου και Ναυπάκτου.

Υποδομές Γνώσης

Αναφορικά με την Πρωτοβάθμια Εκπαίδευση, στην Περιφερειακή Ενότητα Αιτωλοακαρνανίας λειτουργούν συνολικά 135 νηπιαγωγεία με 3.021 μαθητές και 334 εκπαιδευτικούς. Τα δημοτικά σχολεία ανέρχονται στα 132 με 1.470 εκπαιδευτικούς. Σύμφωνα με στοιχεία της ΕΛΣΤΑΤ, κατά το έτος 2021 στην Περιφερειακή Ενότητα Αιτωλοακαρνανίας λειτούργησαν συνολικά 45 Γυμνάσια με 5.989 μαθητές και 32 Λύκεια με 2.714 μαθητές (ΕΛΣΤΑΤ, 2021). Η περιοχή παρέμβασης εξυπηρετείται σε όρους μεταδευτεροβάθμιας εκπαίδευσης από τα δημόσια και ιδιωτικά Ινστιτούτα Επαγγελματικής Κατάρτισης που λειτουργούν στο Αγρίνιο, στο Μεσολόγγι και στη Ναύπακτο, τα οποία προσφέρουν σημαντικό αριθμό ειδικεύσεων. Στο Μεσολόγγι και στο Αγρίνιο λειτουργούν ακαδημαϊκά τμήματα του Πανεπιστημίου Πατρών.

3.1.2.3 Κοινωνικό περιβάλλον

Η δημογραφία των Δήμων της περιοχής παρέμβασης

Ο Δήμος Αγρινίου αποτελεί έχει έκταση 1.246,65 τετραγωνικών χιλιομέτρων. Έδρα του Δήμου είναι το Αγρίνιο με πληθυσμό 60.609 κατοίκων. Ο συνολικός πληθυσμός του Δήμου ανέρχεται σε 89.691 άτομα, σύμφωνα με την απογραφή του 2021, αποτελώντας το μεγαλύτερο σε πληθυσμό Δήμο της Περιφερειακής Ενότητας Αιτωλοακαρνανίας και το δεύτερο σε πληθυσμό Δήμο της Περιφέρειας Δυτικής Ελλάδας. Στο Δήμο Αγρινίου ζει το 46,6% των κατοίκων του Νομού και το 13,8% των κατοίκων της Περιφέρειας Δυτικής Ελλάδας, ενώ σύμφωνα με το Πλαίσιο Χωροταξικού Σχεδιασμού και Αειφόρου Ανάπτυξης Περιφέρειας Δυτικής Ελλάδας, η πόλη του Αγρινίου χαρακτηρίζεται ως κέντρο διαπεριφερειακής και διανομαρχιακής ανάπτυξης ενισχυμένου 2^{ου} επιπέδου (ΕΛΣΤΑΤ, 2021). Σε ό,τι αφορά τον Δήμο Θέρμου, έχει έκταση 333,7 τετραγωνικών χιλιομέτρων και ο συνολικός πληθυσμός του Δήμου ανέρχεται σε 5.712 άτομα, σύμφωνα με την απογραφή του 2021. Στο Δήμο Θέρμου ζει το 3% των κατοίκων του Νομού και το 0,8% των κατοίκων της Περιφέρειας Δυτικής Ελλάδας. Ο Δήμος Ι.Π. Μεσολογγίου έχει έκταση 674,13 τετραγωνικών χιλιομέτρων. Έδρα του Δήμου είναι η Ιερά Πόλη του Μεσολογγίου με πληθυσμό 17.440 κατοίκων. Ο συνολικός πληθυσμός του Δήμου ανέρχεται σε 32.048 άτομα, σύμφωνα με την απογραφή του 2021. Στο Δήμο Ι.Π. Μεσολογγίου ζει το 16,6% των κατοίκων του Νομού και το 4,9% των κατοίκων της Περιφέρειας Δυτικής Ελλάδας. Ο Δήμος Ναυπακτίας έχει έκταση 870,4 τετραγωνικών χιλιομέτρων και ο συνολικός πληθυσμός του ανέρχεται σε 25.065 άτομα, σύμφωνα με την απογραφή του 2021. Στο Δήμο Ναυπακτίας ζει το 13% των κατοίκων του Νομού και το 3,8% των κατοίκων της Περιφέρειας Δυτικής Ελλάδας (ΕΛΣΤΑΤ, 2021).

Δημογραφικές τάσεις και κίνδυνοι

Η μεγαλύτερη συγκέντρωση του πληθυσμού της Αιτωλοακαρνανίας παρατηρείται στις πεδινές και παράκτιες περιοχές της Περιφερειακής Ενότητας. Κατά τη δεκαετία 2011-2021 παρατηρήθηκε μείωση του πληθυσμού του Δήμου Αγρινίου - της τάξεως του 4,7% (από 94.181 κατοίκους το 2011 σε 89.691 κατοίκους το 2021). Παρατηρήθηκε επίσης μείωση του πληθυσμού του Δήμου Ι.Π. Μεσολογγίου - της τάξεως του 6,8% (από 34.416 κατοίκους το 2011 σε 32.048 κατοίκους το 2021), σημαντική μείωση του πληθυσμού του Δήμου Ναυπακτίας - της

τάξεως του 9,8% (από 27.800 κατοίκους το 2011 σε 25.065 κατοίκους το 2021). Κατά την ίδια δεκαετία παρατηρήθηκε πολύ μεγάλη μείωση του πληθυσμού του Δήμου Θέρμου - της τάξεως του 30,7% (από 8.242 κατοίκους το 2011 σε 5.712 κατοίκους το 2021) (ΕΛΣΤΑΤ, 2021).

Στον Δήμο Αγρινίου παρατηρείται σε ετήσια βάση (από το 2011 έως το 2021) πως ο αριθμός των θανάτων υπερिशύει έναντι του αριθμού των γεννήσεων. Χαρακτηριστικά για το έτος 2021, οι θάνατοι άγγιξαν τους 1.110 ενώ οι γεννήσεις τις 529. Στον Δήμο Ι.Π. Μεσολογγίου ο αριθμός των θανάτων υπερिशύει επίσης έναντι του αριθμού των γεννήσεων. Χαρακτηριστικά για το έτος 2021, οι θάνατοι άγγιξαν τους 420, ενώ οι γεννήσεις τις 297. Στον Δήμο Ναυπακτίας το 2021 οι θάνατοι άγγιξαν τους 304 ενώ οι γεννήσεις τις 182. Στον Δήμο Θέρμου το ίδιο έτος οι θάνατοι άγγιξαν τους 99 ενώ οι γεννήσεις τις 17 (ΕΛΣΤΑΤ, 2021).

Στην Περιφέρεια Δυτικής Ελλάδας το μέσο προσδόκιμο για τον πολίτη ανέρχεται στα 80,3 έτη, ο δείκτης ολικής γονιμότητας ανέρχεται στο 1,42 και η μέση γυναίκα αποκτά το πρώτο της παιδί κατά μέσο όρο στα 32 έτη. Τα στοιχεία αυτά έμμεσα αφορούν και τους τέσσερις (4) Δήμους, φέροντάς τους αντιμετώπους με σημαντικό κίνδυνο γήρανσης του πληθυσμού σε μεσοπρόθεσμο πλαίσιο και με πιθανά σημαντική μείωση του πληθυσμού τους σε μακροπρόθεσμο πλαίσιο (EUROSTAT, 2022 & ΕΛΣΤΑΤ, 2021).

Η μείωση πληθυσμού είναι πιθανό να οφείλεται, πέραν της αύξησης του αριθμού των θανάτων, και στην ένταση της οικονομικής κρίσης, κατά την οποία διαπιστώθηκε έντονα η τάση για μετεγκατάσταση/ μετανάστευση πληθυσμών από ορεινές και ημιαστικές περιοχές εντός ή εκτός Ελλάδος για την ανεύρεση ευκαιριών περισσότερο ικανοποιητικής απασχόλησης. Λαμβάνοντας υπόψιν όλες τις παραπάνω παραμέτρους, η τάση αυτή μείωσης του πληθυσμού δεν αναμένεται να παρουσιάσει αναστροφή χωρίς την άμεση εφαρμογή μέτρων για την αντιμετώπιση του δημογραφικού ζητήματος..

Εκπαιδευτικό επίπεδο πληθυσμού

Ως προς το εκπαιδευτικό επίπεδο, το 11,6% του πληθυσμού του Δήμου Αγρινίου είναι κάτοχοι διδακτορικού ή μεταπτυχιακού τίτλου/ Πτυχιούχοι Πανεπιστημίου – Πολυτεχνείου, ΑΤΕΙ, ΑΣΠΑΙΤΕ, ανώτερων επαγγελματικών και ισότιμων σχολών, το 2,5% είναι πτυχιούχοι μεταδευτεροβάθμιας εκπαίδευσης, το 19% είναι απόφοιτοι Λυκείου, το 13,6% είναι απόφοιτοι τριτάξιου Γυμνασίου και πτυχιούχοι Επαγγελματικών Σχολών και 29,5% είναι απόφοιτοι Δημοτικού. Κλείνοντας, το 16,9% των μόνιμων κατοίκων του Δήμου Αγρινίου εγκατέλειψαν το Δημοτικό, αλλά γνωρίζουν γραφή και ανάγνωση, είτε ολοκλήρωσαν την προσχολική αγωγή, είτε δεν γνωρίζουν γραφή και ανάγνωση (ΕΛΣΤΑΤ, 2011).

Το 5,3% του πληθυσμού του Δήμου Θέρμου είναι κάτοχοι διδακτορικού ή μεταπτυχιακού τίτλου/ Πτυχιούχοι Πανεπιστημίου – Πολυτεχνείου, ΑΤΕΙ, ΑΣΠΑΙΤΕ, ανώτερων επαγγελματικών και ισότιμων σχολών, το 1,8% είναι πτυχιούχοι μεταδευτεροβάθμιας εκπαίδευσης, το 20,4% είναι απόφοιτοι Λυκείου, το 15% είναι απόφοιτοι τριτάξιου Γυμνασίου και πτυχιούχοι Επαγγελματικών Σχολών και 36,6% είναι απόφοιτοι Δημοτικού. Κλείνοντας, το 16,6% των μόνιμων κατοίκων του Δήμου Θέρμου εγκατέλειψαν το Δημοτικό, αλλά γνωρίζουν γραφή και ανάγνωση, είτε ολοκλήρωσαν την προσχολική αγωγή, είτε δεν γνωρίζουν γραφή και ανάγνωση. Το ποσοστό

όσων έχουν εγκαταλείψει το Δημοτικό είναι υψηλότερο σε σχέση με τον περιφερειακό και εθνικό μέσο, με ό,τι αυτό συνεπάγεται για την ανταγωνιστικότητα και απασχολησιμότητα του τοπικού εργατικού δυναμικού, από πλευράς επάρκειας δεξιοτήτων (ΕΛΣΤΑΤ, 2011).

Το 10,3% του πληθυσμού του Δήμου Ι.Π. Μεσολογγίου είναι κάτοχοι διδακτορικού ή μεταπτυχιακού τίτλου/ Πτυχιούχοι Πανεπιστημίου – Πολυτεχνείου, ΑΤΕΙ, ΑΣΠΑΙΤΕ, ανώτερων επαγγελματικών και ισότιμων σχολών, το 2,2% είναι πτυχιούχοι μεταδευτεροβάθμιας εκπαίδευσης, το 21,2% είναι απόφοιτοι Λυκείου, το 12% είναι απόφοιτοι τριτάξιου Γυμνασίου και πτυχιούχοι Επαγγελματικών Σχολών και 29,5% είναι απόφοιτοι Δημοτικού. Κλείνοντας, το 18,2% των μόνιμων κατοίκων του Δήμου Ιεράς Πόλης Μεσολογγίου εγκατέλειψαν το Δημοτικό, αλλά γνωρίζουν γραφή και ανάγνωση, είτε ολοκλήρωσαν την προσχολική αγωγή, είτε δεν γνωρίζουν γραφή και ανάγνωση. Το ποσοστό όσων έχουν εγκαταλείψει το Δημοτικό είναι επίσης υψηλότερο σε σχέση με τον περιφερειακό και εθνικό μέσο. (ΕΛΣΤΑΤ, 2011).

Το 11,6% του πληθυσμού του Δήμου Ναυπακτίας είναι κάτοχοι διδακτορικού ή μεταπτυχιακού τίτλου/ Πτυχιούχοι Πανεπιστημίου – Πολυτεχνείου, ΑΤΕΙ, ΑΣΠΑΙΤΕ, ανώτερων επαγγελματικών και ισότιμων σχολών, το 2,6% είναι πτυχιούχοι μεταδευτεροβάθμιας εκπαίδευσης, το 24,2% είναι απόφοιτοι Λυκείου, το 13% είναι απόφοιτοι τριτάξιου Γυμνασίου και πτυχιούχοι Επαγγελματικών Σχολών και 27,4% είναι απόφοιτοι Δημοτικού. Κλείνοντας, το 15,4% των μόνιμων κατοίκων του Δήμου Ιεράς Πόλης Μεσολογγίου εγκατέλειψαν το Δημοτικό, αλλά γνωρίζουν γραφή και ανάγνωση, είτε ολοκλήρωσαν την προσχολική αγωγή, είτε δεν γνωρίζουν γραφή και ανάγνωση. Το ποσοστό όσων έχουν εγκαταλείψει το Δημοτικό είναι επίσης υψηλότερο σε σχέση με τον περιφερειακό και εθνικό μέσο. (ΕΛΣΤΑΤ, 2011).

Εργατικό δυναμικό, απασχόληση & ανεργία

Το εργατικό δυναμικό στην Περιφέρεια Δυτικής Ελλάδας ανέρχεται περίπου σε 276,6 χιλιάδες άτομα εκ των οποίων το 89,3% (247,1 χιλιάδες άτομα) αποτελεί το ποσοστό των απασχολούμενων, ενώ οι άνεργοι ανέρχονται σε 29,5 χιλιάδες άτομα, ποσοστό της τάξης του 10,7% του εργατικού δυναμικού της Περιφέρειας (οικονομικά ενεργού πληθυσμού) (ΕΛΣΤΑΤ, 2023). Το 67,8% των απασχολούμενων είναι άνδρες και το 44,3% γυναίκες. Το 9% του εργατικού δυναμικού είναι κάτοχοι διδακτορικού ή μεταπτυχιακού τίτλου/ Πτυχιούχοι Πανεπιστημίου – Πολυτεχνείου, ΑΤΕΙ, ΑΣΠΑΙΤΕ, ανώτερων επαγγελματικών και ισότιμων σχολών, το 18,6% είναι πτυχιούχοι μεταδευτεροβάθμιας εκπαίδευσης, το 8% είναι απόφοιτοι τριτάξιου Γυμνασίου και πτυχιούχοι και το 11,51% είναι απόφοιτοι Δημοτικού. Το 2% δεν πήγε καθόλου σχολείο ή παρακολούθησε λίγες μόνο τάξεις του Δημοτικού (ΕΛΣΤΑΤ, 2023). Οι παραπάνω αριθμοί παρουσιάζουν ενδεικτικά το επίπεδο δεξιοτήτων που χαρακτηρίζει της απασχολούμενους και της ανέργους της Περιφέρειας. Η ισχυροποίηση των δεξιοτήτων του εργατικού δυναμικού και η ανάδειξη ισότιμων ευκαιριών απασχόλησης αποτελούν συνεπώς σημαντική πρόκληση για την Περιφέρεια. Κλείνοντας, το 4,4% του οικονομικά ενεργού πληθυσμού είναι αλλοδαποί (ΕΛΣΤΑΤ, 2022).

Η Περιφερειακή Ενότητα Αιτωλοακαρνανίας, όπου ανήκουν διοικητικά και οι Δήμοι Αγρινίου, Ναυπακτίας, Ιεράς Πόλης Μεσολογγίου και Θέρμου, διαθέτει αξιολογες αρδευόμενες πεδινές εκτάσεις όπου καλλιεργείται μεγάλη ποικιλία αγροτικών προϊόντων (κύρια καπνός, ελιά,

βαμβάκι και δημητριακά). Η τοπική οικονομία βασίζεται κυρίως στη γεωργία αλλά και στην κτηνοτροφία αιγοπροβάτων. Μικρότερο μερίδιο των εισοδημάτων της περιοχής οφείλεται στη λιμναία αλιεία και στην υλοτομία. Η βιομηχανία - μεταποίηση είναι περιορισμένη σε σχέση με την υπόλοιπη Δυτική Ελλάδα και στηρίζεται στην επεξεργασία των αγροτικών προϊόντων. Το Αγρίνιο έχει μετεξελιχθεί σε βασικό οικονομικό κέντρο της Αιτωλοακαρνανίας με δεκάδες μικρομεσαίες επιχειρήσεις, μεγάλες επιχειρήσεις, τράπεζες και χρηματιστηριακές εταιρίες, αντιπροσωπεύει αυτοκινήτων, αλυσίδες υπεραγορών και βιομηχανικές - μεταποιητικές μονάδες.

Η αγροτική παραγωγή και ο τουρισμός μπορούν να αποτελέσουν το επίκεντρο της οικονομικής δραστηριότητας στην περιοχή παρέμβασης. Η ευρύτερη περιοχή του εκάστοτε Δήμου διαθέτει σημαντικά πλεονεκτήματα της η ταύτιση του τόπου με χαρακτηριστικά αγροτικά προϊόντα και οι ευνοϊκές συνθήκες καλλιέργειάς της, καθώς και τα ιδιαίτερα γεωμορφολογικά χαρακτηριστικά της περιοχής κάθε Δήμου (ήπιο κλίμα, εύφορες πεδινές εκτάσεις, πλούσιο υδάτινο δυναμικό κλπ.). Τα πλεονεκτήματα αυτά αποτελούν ουσιαστικές βάσεις και ευκαιρίες για την επίτευξη βιωσιμότητας στη γεωργία και την ενίσχυση της ανταγωνιστικότητας της, έτσι ώστε να επιτευχθεί η ανάδειξη της τοπικής αγροτικής παραγωγής σε εξωστρεφή, δυναμικά αναπτυσσόμενο και βιώσιμο αναπτυξιακό πυλώνα της περιοχής. Στον τομέα παρατηρείται το φαινόμενο της απασχόλησης των παραγωγών σε εμπειρική κυρίως βάση, καθώς το επίπεδο εκπαίδευσης και δεξιοτήτων των αγροτών είναι χαμηλό και βασίζεται σε διαιώνιση παραδοσιακών μεθόδων παραγωγής, με μικρή ενσωμάτωση της τεχνολογίας. Χρειάζεται συνεπώς άμεσα η περαιτέρω ανάπτυξη της τοπικής γεωργικής και ζωικής παραγωγής, σε συνδυασμό με την βελτίωση της προσβασιμότητας της περιοχής (σύνδεση με Ιονία - Αμβρακία Οδό και αεροπορικές εμπορικές μεταφορές), αλλά και με τη βελτίωση των δεξιοτήτων των επαγγελματιών του χώρου. Τέλος, η ανάπτυξη που παρουσιάζεται τα τελευταία χρόνια της κλάδους της βιολογικής γεωργίας και της βιολογικής κτηνοτροφίας, καθώς όλο και περισσότεροι παραγωγοί υιοθετούν νέες μεθόδους παραγωγής πιο φιλικές της το περιβάλλον, μπορεί δυνητικά να διαδραματίσει έντονο αναπτυξιακό ρόλο στον πρωτογενή τομέα και την τοπική οικονομία.

Ποιότητα περιβάλλοντος & ανακύκλωση

Η ποιότητα ζωής των πολιτών μιας περιοχής συνδέεται άρρηκτα με την προστασία και ανάδειξη του φυσικού περιβάλλοντος της περιοχής αυτής. Την ευρύτερη περιοχή απασχολούν αρκετά περιβαλλοντικά ζητήματα, όπως (ΠΕΣΚΑ, 2020):

- Η ποιοτική υποβάθμιση των λιμναίων οικοσυστημάτων και του φυσικού τους πλούτου λόγω της ανεξέλεγκτης εναπόθεσης απορριμμάτων, λυμάτων, λιπασμάτων και φυτοφαρμάκων,
- Η προστασία της περιοχής του δέλτα Αχελώου,
- Ο περιορισμός του φυσικού πλούτου από το παράνομο και εντατικό κυνήγι,
- Η διάχυση λυμάτων στον υδροφόρο ορίζοντα και σε κανάλια ύδρευσης έχει καταστήσει πολλές πηγές ακατάλληλες για χρήση,
- Η τακτική εκκένωσης βόθρων στην ύπαιθρο συνιστά κίνδυνο για τη δημόσια υγεία και πηγή περιβαλλοντικής ρύπανσης,
- Μη ορθολογιστική χρήση φυτοφαρμάκων.

Η ποιότητα του αέρα στην περιοχή βαίνει συνεχώς βελτιούμενη από το 2015, σύμφωνα με στοιχεία του ΟΟΣΑ για την μόλυνση του αέρα (PM_{2.5} – μέσος όρος μg/m³). Το 2015 ανιχνεύονταν κατά μέσο όρο 15,11 μg/m³ στην περιοχή, κατατάσσοντάς την στο μέσο των περιοχών του ΟΟΣΑ για τις οποίες τηρούνται σχετικά δεδομένα. Το 2019 ανιχνεύθηκαν κατά μέσο όρο 10,79μg/m³ στην περιοχή, φέρνοντάς την στην ομάδα περιοχών χαμηλού κινδύνου επιβάρυνσης της καθημερινότητας των πολιτών από τη μόλυνση του αέρα (ΟΟΣΑ – Regions and Cities Atlas, 2021).

Η περιοχή παρέμβασης διαθέτει ικανοποιητικό δίκτυο συλλογής και διαχείρισης απορριμμάτων, με αποτέλεσμα να υποδέχεται απορρίμματα και από άλλες περιοχές της χώρας. Στο πλαίσιο της ανακύκλωσης λαμβάνει χώρα το σύστημα μπλε κάδων. Παρά το γεγονός ότι το ποσοστό της ανακύκλωσης είναι αρκετά μεγαλύτερο συγκριτικά με παλαιότερα έτη, χαρακτηριστικά το 2015 η ανακύκλωση άγγιξε μόλις το 4%, ο αριθμός των κάδων και οι υπηρεσίες – υποδομές συλλογής των υλικών χρήζουν εντατικής ενίσχυσης (ΗΜΑ, 2015-2020).

Ευπαθείς ομάδες & ομάδες σε αποκλεισμό

Το 41% περίπου του πληθυσμού της Δυτικής Ελλάδας αντιμετώπιζε το 2019 κίνδυνο φτώχειας ή κοινωνικού αποκλεισμού, φέρνοντας έτσι την ΠΔΕ στην τελευταία θέση μεταξύ των ελληνικών περιφερειών. Το 25,6% του πληθυσμού αντιμετώπιζε σοβαρή στέρση υλικών αγαθών αντίστοιχα, ποσοστό επίσης υψηλότερο μεταξύ των ελληνικών περιφερειών (EUROSTAT, 2019). Η απασχόληση των γυναικών και των νέων αποτελεί πρόκληση για την περιφερειακή και τις τοπικές κοινωνίες, φαινόμενο που χαρακτηρίζει διαχρονικά το σύνολο της περιφέρειας Δυτικής Ελλάδας. Συνεπώς, το ποσοστό πληθυσμού που κινδυνεύει με κοινωνικό αποκλεισμό είναι πιθανά σημαντικό. Οι παραπάνω παρατηρήσεις αποτελούν ισχυρή σύσταση για αφενός την ενδυνάμωση του δικτύου παρεχόμενων κοινωνικών – προνοιακών υπηρεσιών, καθώς και υπηρεσιών υγείας και φροντίδας, αφετέρου για την ενίσχυση της ποιότητας των παρεχόμενων ανωτέρω υπηρεσιών σε επίπεδο δήμου, περιφερειακής ενότητας και περιφέρειας συνολικά (INE – ΓΣΕΕ, 2019).

Η πανδημία Covid-19 ανέδειξε νέες ευάλωτες κοινωνικές ομάδες σε εθνικό επίπεδο, με χαρακτηριστικότερο παράδειγμα τις οικογένειες χωρίς ικανό εξοπλισμό, πρόσβαση στο διαδίκτυο και δεξιότητες πληροφορικής, οι οποίες που δεν μπορούσαν να εξασφαλίσουν την ομαλή εξ' αποστάσεως παρακολούθηση μαθημάτων των νεότερων μελών τους. Δύο ακόμη ευάλωτες κοινωνικές ομάδες που ανέδειξε η πανδημία ήταν αυτές των πολιτών με μειωμένη πρόσβαση σε κοινωνικές υπηρεσίες και υπηρεσίες πρωτοβάθμιας φροντίδας λόγω γεωγραφικής απόστασης από τις κοντινότερες σχετικές δομές, καθώς και αυτές συμπολιτών που υπέστησαν σημαντική επιβάρυνση της ψυχικής τους υγείας. Οι Δήμοι της χώρας, ως φορείς παροχής κοινωνικής πρόνοιας και φροντίδας, αντιμετωπίζουν πλέον την πρόκληση δημιουργίας υπηρεσιών που θα μπορούν να εξυπηρετούν και τις νέες αυτές ευάλωτες ομάδες πληθυσμού (WHO, 2021 & ΚΕΔΕ, 2021).

Δομές και υπηρεσίες υγείας και πρόνοιας

Από το 2020 μέχρι το 2022, οι δομές υγείας, φροντίδας και πρόνοιας της περιοχής ήρθαν αντιμέτωπες με μια διπλή πρόκληση: αφενός κλήθηκαν να ικανοποιήσουν τις πάγιες ανάγκες των δημοτών για υπηρεσίες υγείας και πρόνοιας, αφετέρου κλήθηκαν να συμβάλλουν τα μέγιστα για την αντιμετώπιση διαδοχικών ξεσπασμάτων της πανδημίας κορωνοϊού. Στην Περιφέρεια Δυτικής Ελλάδας λειτουργούν 11 νοσοκομειακές μονάδες, από τις οποίες 3 χωροθετούνται στην Ηλεία και 6 στην Αχαΐα. Λειτουργούν επίσης 29 κέντρα υγείας, εκ των οποίων τα 7 χωροθετούνται στην Ηλεία και τα 9 στην Αχαΐα. Σε ό,τι αφορά την πρωτοβάθμια περίθαλψη, στην Ηλεία λειτουργούν 42 περιφερειακά ιατρεία και μία τοπική μονάδα υγείας, ενώ στην Αχαΐα λειτουργούν 43 περιφερειακά ιατρεία και 9 τοπικές μονάδες υγείας (6η ΥΠΕ, 2023).

Κοινότητες Ρομά

Στην Ελλάδα ζουν περίπου 250 χιλιάδες Ρομά, αποτελώντας το 2,5% περίπου του πληθυσμού της χώρας. Στην περιοχή παρέμβασης, αρκετές οικογένειες εντοπίζονται στην ευρύτερη περιοχή της Δυτικής Αχαΐας και του Πηνειού. Οι κοινότητες Ρομά διαβιούν σε συνθήκες με περιορισμένες εγκαταστάσεις υγιεινής και με μεγάλη κοινωνική επισφάλεια, λόγω της μειωμένης αποτελεσματικότητας της κρατικής μέριμνας για τη κοινωνική αφομοίωση των Ρομά. Τα μέλη της κοινότητας είναι αντιμέτωπα με το φάσμα του κοινωνικού αποκλεισμού από τις κοινωνικές δραστηριότητες της περιοχής. Στους Δήμους Αγρινίου, Ι.Π. Μεσολογγίου και Ναυπακτίας λειτουργούν Κέντρα Κοινότητας με Παράρτημα Ρομά, με σκοπό την ενίσχυση της ένταξης της συγκεκριμένης κοινωνικής ομάδας (ΠΔΕ, 2023).

Τα ανωτέρω αποτυπώνονται σε σημαντικό αριθμό μελετών και προγραμμάτων, που αναδεικνύουν, μέσα από στατιστικά καταγεγραμμένα δεδομένα, σημαντικό αριθμό περιπτώσεων αποκλεισμού μελών της κοινότητας από την αγορά εργασίας, την εκπαίδευση και την κοινωνική ζωή περιοχών της Δυτικής Ελλάδας. Ενδεικτικό είναι πως, σύμφωνα με έρευνα του Περιφερειακού Παρατηρητηρίου για τα προβλήματα των Ρομά (2023), οι Ρομά της περιοχής δεν θεωρούνται απαραίτητα περισσότερο παραβατικοί από τον υπόλοιπο πληθυσμό και δεν αντιμετωπίζονται κατ' ανάγκη με καχυποψία και διάθεση αποκλεισμού από τις γεινιάζουσες κοινότητες. Επιπλέον φαίνεται να έχουν σχετικά εύκολη πρόσβαση σε υπηρεσίες υγείας και κοινωνικής πρόνοιας, ενώ επισκέπτονται τα Κέντρα Κοινότητας για θέματα σχετικά με επιδόματα και οικονομική ενίσχυση. Από την άλλη πλευρά δεν εντάσσονται εύκολα στο εκπαιδευτικό σύστημα, ενώ παρατηρείται έντονο το φαινόμενο της σχολικής διαρροής. Επιπλέον δεν δείχνουν το αναμενόμενο ενδιαφέρον για προγράμματα υποστήριξης της μαθησιακής διαδικασίας αλλά ούτε και για προγράμματα εύρεσης εργασίας και βελτίωσης δεξιοτήτων (ΠΠΚΕ-ΠΔΕ, 2023).

Προστατευόμενες περιοχές

Στη συνέχεια παρουσιάζονται στοιχεία σχετικά με τις προστατευόμενες περιοχές του Δικτύου Natura 2000, οι οποίες είτε βρίσκονται εντός των ορίων της περιοχής παρέμβασης, είτε διαδραματίζουν σημαντικό ρόλο για το οικοσύστημα της περιοχής παρέμβασης. Το Δίκτυο Natura 2000 αποτελεί ένα Ευρωπαϊκό Οικολογικό Δίκτυο περιοχών, οι οποίες φιλοξενούν

φυσικούς τύπους οικοτόπων και οικοτόπους ειδών που είναι σημαντικοί σε ευρωπαϊκό επίπεδο.

Περιοχές Natura εντός των ορίων της περιοχής παρέμβασης			
Κωδικός	Κατηγορία	Όνομασία (όπως έχει καταχωρηθεί στον σχετικό κατάλογο)	Έκταση (ha)
GR2310001	ΕΖΔ	DELTA ACHELOOU, LIMNOTHALASSA MESOLONGIΟΥ - ΑΙΤΟΛΙΚΟΥ, EKVOLES EVINΟΥ, NISOI ECHINADES, NISOS PETALAS	35.509,89
GR2310004	ΕΖΔ	OROS PANAITOLIKO	18.542,03
GR2310005	ΕΖΔ	OROS VARASOVA	1.443,3
GR2310006	ΕΖΔ	LIMNES VOULKARIA KAI SALTINI	3.122,62
GR2310007	ΕΖΔ	LIMNI AMVRAKIA	2.204,75
GR2310008	ΕΖΔ	LIMNI OZEROS	1.258,49
GR2310009	ΕΖΔ	LIMNES TRICHONIDA KAI LYSIMACHEIA	14.279,8
GR2310010	ΕΖΔ	OROS ARAKYNTHOS KAI STENA KLEISOURAS	13.331,28
GR2310011	ΖΕΠ	OROS TSEREKAS (AKARNANIKΑ)	5.096,43
GR2310013	ΖΕΠ	LIMNI LYSIMACHEIA	2.274,63
GR2310014	ΖΕΠ	LIMNI VOULKARIA	3.272,7
GR2310015	ΖΕΠ	DELTA ACHELOOU, LIMNOTHALASSA MESOLONGIΟΥ - ΑΙΤΟΛΙΚΟΥ ΚΑΙ EKVOLES EVINΟΥ, NISOI ECHINADES, NISOS PETALAS, ΔΥΤΙΚΟΣ ARAKYNTHOS ΚΑΙ STENA KLEISOURAS	44.185,62
GR2310016	ΖΕΠ	LIMNI AMVRAKIA	1.904,43

Η Ελλάδα έχει χαρακτηρίσει σήμερα 202 Ζώνες Ειδικής Προστασίας (ΖΕΠ) και 241 Τόπους Κοινοτικής Σημασίας (ΤΚΣ) ή Ειδικές Ζώνες Διαχείρισης (ΕΖΔ). Οι κατάλογοι αυτοί παρουσιάζουν μεταξύ τους επικαλύψεις όσον αφορά τις εκτάσεις τους.

3.1.3 Σύνοψη υφιστάμενων στρατηγικών και πολιτικών που επηρεάζουν την περιοχή

Η περιοχή εφαρμογής εντάσσεται στο **Περιφερειακό Χωροταξικό Πλαίσιο** κι επηρεάζεται από τις στρατηγικές του κατευθύνσεις. Πιο συγκεκριμένα, η πολιτική που ακολουθείται στην προτεινόμενη διάρθρωση και ιεράρχηση του οικιστικού δικτύου βασίζεται στις αρχές της βιώσιμης ανάπτυξης, της εδαφικής συνοχής, της ισόρροπης ανταγωνιστικότητας και της πολυκεντρικότητας. Επιπλέον, λαμβάνονται υπόψη οι αναπτυξιακές υποδομές, οι πόλοι, τα κέντρα, οι άξονες ανάπτυξης και οι ενότητες που αυτά συγκροτούν. Οι χρήσεις γης καθορίζονται εν πολλοίς με την έγκριση των **Γενικών/ Τοπικών Πολεοδομικών Σχεδίων**. Έχει εγκριθεί το ΓΠΣ της ΔΕ Αγρινίου (ΦΕΚ 14 ΑΑΠ /2013, Χάρτης 5, Παράρτημα Δ) και βρίσκονται σε εξέλιξη τα ΤΠΣ των ΔΕ Μεσολογγίου, ΔΕ Ναυπάκτου, μέσω του αντίστοιχου προγράμματος «Κ. Δοξιάδης». Η ευρύτερη περιοχή του Αγρινίου, του Μεσολογγίου, της Ναυπάκτου και του Θέρμου αποτελούν τμήμα ενοτήτων με έμφαση στην ανάπτυξη εταιρικής σχέσης μεταξύ πόλης και υπαίθρου, στην ανάπτυξη της εξωστρέφειας των πόλεων, στην προστασία και ανάδειξη της γης και των πόρων, στη ρύθμιση των περιβαλλοντικών και άλλων πιέσεων, στην επίτευξη ικανοποιητικής κατάστασης διατήρησης των ειδών και των τύπων οικοτόπων, καθώς και στην υλοποίηση δράσεων για την αντιμετώπιση της κλιματικής αλλαγής.

Στο **Περιφερειακό Σχέδιο για την προσαρμογή στην Κλιματική Αλλαγή** Δυτικής Ελλάδας ορίζονται ως βασικοί στόχοι η συστηματοποίηση και βελτίωση της διαδικασίας λήψης (βραχυχρόνιων και μακροχρόνιων) αποφάσεων σχετικών με την προσαρμογή και η

εφαρμογή αυτών, η σύνδεση της προσαρμογής με την προώθηση ενός βιώσιμου αναπτυξιακού προτύπου, η προώθηση δράσεων και πολιτικών προσαρμογής σε όλους τους τομείς της οικονομίας με έμφαση στους πλέον ευάλωτους, η δημιουργία μηχανισμού παρακολούθησης, αξιολόγησης και επικαιροποίησης των δράσεων και πολιτικών προσαρμογής, καθώς και η ενημέρωση και ευαισθητοποίηση της κοινωνίας. Ο Δήμος Αγρινίου υπέγραψε το 2016 το **σύμφωνο των Δημάρχων** που αποτελεί πρωτοβουλία της Ευρωπαϊκής Επιτροπής με αντικείμενο τη μείωση των αερίων του θερμοκηπίου κατά 40% έως το 2030 και την υιοθέτηση μιας κοινής προσέγγισης αναφορικά με τον μετριασμό της κλιματικής αλλαγής και την προσαρμογή σε αυτήν, μέσα από ένα ολοκληρωμένο Σχέδιο Δράσης Αειφόρου Ενέργειας και κλίματος (Σ.Δ.Α.Ε.Κ.).

Το **Περιφερειακό Σχέδιο Διαχείρισης Αποβλήτων** αποτελεί ένα ολοκληρωμένο σχέδιο διαχείρισης του συνόλου των αποβλήτων, τα οποία παράγονται σε μία Περιφέρεια, προσδιορίζει τις γενικές κατευθύνσεις για τη διαχείρισή τους, σε συμφωνία με τις κατευθύνσεις του Εθνικού Σχεδιασμού Διαχείρισης Αποβλήτων και των άρθρων 22 (Σχέδια Διαχείρισης) και 23 (Προγράμματα για την Πρόληψη δημιουργίας Αποβλήτων) και υποδεικνύει τα κατάλληλα μέτρα που προωθούν ιεραρχικά και συνδυασμένα: α) την πρόληψη, β) την επαναχρησιμοποίηση, γ) την ανακύκλωση, δ) άλλου είδους ανάκτηση, όπως ανάκτηση ενέργειας, και ε) την ασφαλή τελική διάθεση σε επίπεδο Περιφέρειας. Η Αναθεώρηση του ΠΕΣΔΑ Δυτικής Ελλάδας, που έλαβε χώρα το 2016, έχει ως βασικό στόχο την ενίσχυση της διαλογής στην πηγή και την ανακύκλωση σε όλα τα είδη των αποβλήτων που παράγονται στην Περιφέρεια, καθώς και την προώθηση της πρόληψης δημιουργίας αποβλήτων.

Στόχος της **Περιφερειακής Στρατηγικής για την Κοινωνική Ένταξη και την Καταπολέμηση της Φτώχειας** είναι η διαμόρφωση ενός πλέγματος προστασίας για τις ευπαθείς ομάδες του πληθυσμού, προκειμένου να αντιμετωπιστεί το φαινόμενο της φτώχειας και του κοινωνικού αποκλεισμού, αλλά και να υποστηριχθούν οι ομάδες εκείνες που προσπαθούν για την ένταξη/επανένταξη τους στην αγορά εργασίας. Η Περιφερειακή Στρατηγική για την Κοινωνική Ένταξη και την Καταπολέμηση της Φτώχειας εξειδικεύει και συμπληρώνει την Εθνική Στρατηγική για την Κοινωνική Ένταξη, ενώ συμβάλλει στην επίτευξη των εθνικών στόχων για την αντιμετώπιση της φτώχειας (ΕΠΜ, 2015) οι οποίοι περιλαμβάνουν:

- Μείωση των ανθρώπων που απειλούνται από τη φτώχεια ή/και τον κοινωνικό αποκλεισμό
- Μείωση του αριθμού των παιδιών που απειλούνται από τη φτώχεια
- Ανάπτυξη ενός «δικτύου κοινωνικής ασφάλειας» (social safety net) κατά του κοινωνικού αποκλεισμού, που περιλαμβάνει δυνατότητα πρόσβασης των πολιτών σε βασικές υπηρεσίες (ιδίως υπηρεσίες πρωτοβάθμιας ιατρικής φροντίδας, στέγασης και εκπαίδευσης).

Επιπρόσθετα, η Περιφερειακή Στρατηγική για την Κοινωνική Ένταξη και την Καταπολέμηση της Φτώχειας συμβάλλει και στην εφαρμογή της Περιφερειακής Στρατηγικής για την Κοινωνική Ένταξη των Ρομά.

Το **Πρόγραμμα Περιφερειακής Ανάπτυξης Δυτικής Ελλάδας 2021-25** αποσκοπεί στην ανασύνταξη της τοπικής οικονομίας και η δημιουργία των κατάλληλων συνθηκών ισόρροπης

ανάπτυξης και μείωσης των ενδοπεριφερειακών ανισοτήτων. Οι πέντε αναπτυξιακοί στόχοι του ΕΠΑ της Προγραμματικής Περιόδου 2021-25 είναι:

- Έξυπνη ανάπτυξη
- Πράσινη ανάπτυξη
- Ανάπτυξη υποδομών
- Κοινωνική ανάπτυξη
- Εξωστρέφεια.

Οι κατευθυντήριες αρχές που αποσκοπούν στην επίτευξη του οράματος του ΠΠΑ 2021-25 για την Περιφέρεια Δυτικής Ελλάδας είναι :

- Η αξιοποίηση των συγκριτικών πλεονεκτημάτων της Περιφέρειας
- Η άρση των ενδοπεριφερειακών ανισοτήτων
- Η διευκόλυνση της απρόσκοπτης κινητικότητας του πληθυσμού
- Η ενίσχυση των παραγωγικών τομέων και κλάδων της Περιφέρειας
- Η προστασία και ανάδειξη του φυσικού πλούτου
- Η επένδυση στο ανθρώπινο δυναμικό των οργανισμών της Περιφέρειας
- Η στήριξη και η συνεργασία με τα ερευνητικά ιδρύματα και Πανεπιστήμια
- Η χρηστή διακυβέρνηση
- Η διασφάλιση της κοινωνικής συνοχής, κοινωνική μέριμνα και η αντιμετώπιση της φτώχειας.
- Η προώθηση της απασχόλησης
- Η βελτίωση της απασχόλησης με δημιουργία νέων θέσεων εργασίας
- Η ενίσχυση της εξωστρέφειας της Περιφέρειας

Στο **Σχέδιο Διαχείρισης Κινδύνων Πλημμύρας** του Υδατικού Διαμερίσματος Δυτικής Στερεάς Ελλάδας (EL04) ορίζονται ως Ζώνες Δυνητικά Υψηλού Κινδύνου Πλημμύρας οι κάτωθι περιοχές της περιοχής εφαρμογής:

- GR04RAK0001: “Δέλτα π. Μόρνου-παράκτιες περιοχές Ναυπακτίας”,
- GR04RAK0002: “Περιοχή δέλτα ποταμού Ευήνου”,
- GR04RAK0003: “Χαμηλή ζώνη ποταμού Αχελώου και παραλίμνιας περιοχής λιμνοθάλασσας Μεσολογγίου, παραλίμνιες εκτάσεις Τριχωνίδας, Λυσιμαχίας, Οζερού, Αμβρακίας”.

Στο **Σχέδιο Φόρτισης Ηλεκτρικών Οχημάτων** Δήμου Αγρινίου προτείνονται 95 σημεία (γεωγραφικές θέσεις) για εξυπηρέτηση Η/Ο, ενώ στο αντίστοιχο σχέδιο του Δήμου Μεσολογγίου τα σημεία ανέρχονται σε 42. Τα σημεία φόρτισης στον Δήμο Ναυπάκτου ανέρχονται σε 31, ενώ 13 είναι τα σημεία φόρτισης στον Δήμο Θέρμου. Τα σημεία φόρτισης ηλεκτρικών οχημάτων χωροθετήθηκαν με σκοπό να καλύπτουν τις ανάγκες φόρτισης των ηλεκτρικών οχημάτων που προβλέπεται να κυκλοφορούν και να σταθμεύουν εντός της περιοχής παρέμβασης σε ορίζοντα 5-ετίας. Για τη χωροθέτηση των προτεινόμενων σημείων έχουν ληφθεί υπόψη πληθυσμιακά χαρακτηριστικά, οι αποστάσεις των οικισμών, τα χαρακτηριστικά του οδικού δικτύου, οι υφιστάμενες χρήσεις γης καθώς επίσης και η καταλληλότητα των προτεινόμενων θέσεων για τοποθέτηση σταθμών. Τα ίδια χαρακτηριστικά αποτέλεσαν πυρήνα για την εκπόνηση **Σχεδίων Βιώσιμης Αστικής Κινητικότητας**, τα οποία δίνουν έμφαση στην ασφάλεια, στη βιωσιμότητα και στην ανάπτυξη, στην προσπελασιμότητα

και στην αποδοτικότητα, καθώς και στην ανθεκτικότητα των μετακινήσεων. Έχει ήδη εγκριθεί το ΣΒΑΚ Δήμου Αγρινίου, ενώ σε φάση οριστικής έγκρισης βρίσκονται τα ΣΒΑΚ Δήμων Ι.Π. Μεσολογγίου και Ναυπακτίας.

Το Σωματείο «ΔΙΑΖΩΜΑ» προτείνει το σχεδιασμό ενός **ολιστικού προγράμματος πολιτιστικού τουρισμού για την Αιτωλοακαρνανία**, με συνεκτικό στοιχείο τα αρχαία θέατρα και τους υδάτινους φυσικούς πόρους της. Ο στόχος της πρότασης είναι η ολιστική ανάδειξη, η προβολή και η διαχείριση της πολιτιστικής και φυσικής κληρονομιάς της Αιτωλοακαρνανίας ως επώνυμου προϊόντος πολιτιστικού τουρισμού και η σύνδεση των μνημείων της με την τοπική παραγωγή και επιχειρηματικότητα. Οι πόλοι εστίασης του προγράμματος περιλαμβάνουν:

- Έξι αρχαία Θέατρα: Πλευρώνας, Μακύνειας, Οινιαδών, Καλυδώνας, Στράτου και Αμφιλοχικού Άργους,
- Αρχαιολογικές θέσεις (όπως το Θέρμο Αιτωλίας) και Μουσεία,
- Λίμνες, ποτάμια, λιμνοθάλασσες και βιότοποι της Αιτωλοακαρνανίας, που περιβάλλουν και «συνομιλούν» με τους αρχαιολογικούς χώρους.

Στην ίδια πρόταση συστήνεται η υιοθέτηση έξι στρατηγικών στόχων στο πλαίσιο πιθανής εκπόνησης μιας αντίστοιχης Στρατηγικής ΟΧΕ:

1. Ανάδειξη του φυσικού και πολιτιστικού περιβάλλοντος (αρχαιολογικοί χώροι και αρχαία Θέατρα, μνημεία της φύσης).
2. Τόνωση και Ανάπτυξη της Επιχειρηματικότητας με έμφαση στο τρίπτυχο Τουρισμός – Πολιτισμός – Περιβάλλον.
3. Ενίσχυση της Καινοτομίας ενδεικτικά σε τομείς όπως η αγροδιατροφή, ο εναλλακτικός τουρισμός, οι νέες τεχνολογίες, με στόχο την ανανέωση προϊόντων και υπηρεσιών.
4. Προώθηση της απασχόλησης, συμπεριλαμβανομένης της στοχευμένης κατάρτισης, επανακατάρτισης στον τομέα του Πολιτιστικού – Περιβαλλοντικού Τουρισμού.
5. Επικοινωνία, Δημοσιότητα και Προβολή της Πολιτιστικής – Περιβαλλοντικής Διαδρομής.

Η νέα Στρατηγική ΟΧΕ οφείλει να λάβει υπόψη τους ανωτέρω σχεδιασμούς και στρατηγικές, που αφορούν άμεσα στην περιοχή εφαρμογής της, δεδομένου ότι μια τέτοια Στρατηγική αφορά στην:

- προστασία και ανάδειξη του αστικού και πολιτιστικού περιβάλλοντος
- προώθηση των βιώσιμων μεταφορών στον αστικό χώρο
- προώθηση της κοινωνικής ένταξης και καταπολέμησης της φτώχειας
- ενίσχυση της απασχόλησης και αναζωογόνηση της τοπικής οικονομίας
- προώθηση καινοτομίας για το αστικό περιβάλλον, τον τουρισμό και τον πολιτισμό.

3.1.4 Σύνθεση ανάλυσης υφιστάμενης κατάστασης

Οι Δήμοι Αγρινίου, Θέρμου, Ι.Π. Μεσολογγίου και Ναυπακτίας διαθέτουν σημαντικά πλεονεκτήματα, ισχυρά σημεία διαφοροποίησης και απολαμβάνουν ευκαιριών για να επιτύχουν βελτίωση των συνθηκών της τοπικής ανάπτυξης. Από την άλλη πλευρά, η περιοχή παρέμβασης βρίσκεται αντιμέτωπη με αρκετά ζητήματα που χρήζουν κατάλληλου χειρισμού,

προκειμένου να επιτευχθεί η δημιουργία βιώσιμων συνθηκών οικονομικής και κοινωνικής ανάπτυξης.

Ένα από τα σημαντικότερα θετικά χαρακτηριστικά αναπτυξιακού χαρακτήρα είναι η γεωμορφολογία της περιοχής. Χαρακτηρίζεται από εύφορες πεδιάδες και ιδιαίτερης ομορφιάς ορεινά τοπία, λιμνοθάλασσες και παραλίες με μοναδικά χαρακτηριστικά, ενώ οι τεχνητές λίμνες και οι ποταμοί της περιοχής συμβάλλουν αφενός στη διαμόρφωση νέων, εντυπωσιακών οικοσυστημάτων, αφετέρου στην οικονομική ανάπτυξη της περιοχής, μέσα από την εξασφάλιση επάρκειας υδάτων, την παροχή δυνατότητας καλλιέργειας ευρείας ποικιλίας αγαθών και την ύπαρξη σημαντικού υδροηλεκτρικού δυναμικού. Στην περιοχή βρίσκονται τα αστικά κέντρα του Αγρινίου, του Μεσολογγίου και της Ναυπάκτου, τα οποία συνιστούν, μαζί με το Θέρμο και σημαντικούς μικρότερους οικισμούς, έναν συνεκτικό οικονομικό, εμπορικό και κοινωνικό πόλο στον δυτικό άξονα της χώρας.

Το ορεινό τοπίο, οι παραθαλάσσιες περιοχές, οι λιμνοθάλασσες και οι παραλίμινες περιοχές μπορούν να συμβάλουν καθοριστικά στην τουριστική και οικονομική ανάπτυξη της περιοχής, συμβάλλοντας στη δημιουργία θέσεων απασχόλησης και την αύξηση του τοπικού ΑΕΠ. Οδηγό για την τουριστική ανάπτυξη μπορούν να αποτελέσουν επίσης η τοπική παραγωγή και γαστρονομία, καθώς και ο ιδιαίτερος πολιτιστικός πλούτος της περιοχής, ο οποίος χαρακτηρίζεται από το παγκόσμια μοναδικό φαινόμενο κοντινής συνύπαρξης αρχαίων θεάτρων, αρχαιολογικών χώρων, μνημείων θρησκευτικής και αρχιτεκτονικής αξίας, καθώς και μνημείων και τοποσημών που ταυτίζονται με την ελληνική εθνική ταυτότητα. Όλα τα ανωτέρω αποτελούν ένα ιδιαίτερο μείγμα, το οποίο υπό συνθήκες μπορεί να εξασφαλίσει σταθερή ροή επισκεπτών καθ' όλη τη διάρκεια του έτους. Το τοπικό πολιτιστικό απόθεμα ενισχύεται από την ύπαρξη δεκάδων ενεργών φορέων και συλλόγων στις κοινότητες της περιοχής, οι οποίοι συνεισφέρουν στην τοπική πολιτιστική ζωή με πλήθος εκδηλώσεων, εκθέσεων, κλπ..

Στην περιοχή παράγονται προϊόντα που μπορούν να πιστοποιηθούν για την ποιότητα και τη γεωγραφική τους προέλευση, επιτρέποντας στην τοπική παραγωγή και επιχειρηματικότητα να αυξήσει τις ευκαιρίες οργανωμένης τυποποίησης και διάθεσης των τοπικά παραγόμενων προϊόντων στο σύνολό τους. Η λειτουργία ακαδημαϊκών τμημάτων στην περιοχή αποτελεί στρατηγικού χαρακτήρα πλεονέκτημα που μπορεί να αξιοποιηθεί για την προώθηση νέων μοντέλων παραγωγής, ιδιαίτερα στον πρωτογενή και στο δευτερογενή τομέα της οικονομίας. Επιπλέον, οι υπηρεσίες και παραγωγικοί φορείς της περιοχής έχουν αντιληφθεί τη σημασία της χρήσης νέων τεχνολογιών τόσο για την εξασφάλιση αποδοτικής εσωτερικής λειτουργίας, όσο και για τις συναλλαγές τους με τους πολίτες. Για το λόγο αυτό, οι Χωρικοί Φορείς έχουν ήδη αναλάβει πρωτοβουλίες για την ψηφιοποίηση της λειτουργίας τους. Ζητούμενο είναι επίσης ο ψηφιακός μετασχηματισμός της τοπικής επιχειρηματικότητας και παραγωγής, ώστε να εξασφαλίσουν ικανοποιητικό επίπεδο εξωστρέφειας και ανθεκτικότητας σε περιπτώσεις κρίσεων όπως η πανδημία Covid-19.

Σημαντικά μειονεκτήματα για την περιοχή παρέμβασης είναι αφενός η τάση ταχείας αύξησης του γεροντικού πληθυσμού και μείωσης των γεννήσεων, αφετέρου η μείωση του ενεργού οικονομικά πληθυσμού και φυγής υψηλά καταρτισμένων νέων σε άλλες περιοχές της χώρας και του εξωτερικού. Είναι συνεπώς σημαντικής προτεραιότητας αφενός η ανάγκη ενίσχυσης

των τοπικών υπηρεσιών υγείας, πρόνοιας και φροντίδας, αφετέρου η αφιέρωση δυνάμεων στην αύξηση της τοπικής απασχόλησης και την προσέλκυση νέου, υψηλά καταρτισμένου εργατικού δυναμικού στην περιοχή.

Το ανθρώπινο δυναμικό της περιοχής πρέπει να ενισχυθεί τόσο σε όρους επιχειρηματικών, όσο και σε όρους ψηφιακών δεξιοτήτων, προκειμένου να επιταχυνθεί ο ψηφιακός μετασχηματισμός των επιχειρήσεων, να υιοθετηθούν αποδοτικές μεθοδολογίες και εργαλεία καλλιέργειας και κτηνοτροφίας, να ενισχυθεί το τοπικό δυναμικό μεταποίησης προϊόντων του πρωτογενούς τομέα, αλλά και να βελτιωθεί το επίπεδο των ψηφιακά παρεχόμενων υπηρεσιών από δημόσιους φορείς. Αποτέλεσμα θα είναι η βελτίωση του επενδυτικού προφίλ της περιοχής, η αύξηση της εξωστρέφειας της τοπικής επιχειρηματικότητας, η μείωση της διαρροής καταρτισμένων νέων και δυνητικά η αύξηση του τοπικού εισοδήματος και των διαθέσιμων θέσεων απασχόλησης.

Το οδικό δίκτυο αποτελεί «αγκάθι» για την τοπική κοινωνία και οικονομία. Η ανάγκη διασύνδεσης της πόλης του Αγρινίου με την Ιόνια Οδό και τη ΝΑΒΙΠΕ Αστακού, αλλά και αναβάθμισης και τακτικής συντήρησης των βασικών οδικών αξόνων που συνδέουν τους 4 Δήμους μεταξύ τους είναι έκδηλη. Σημαντική είναι και η ανάγκη λήψης μέριμνας για την άμβλυνση κινδύνων για την περιβαλλοντική ισορροπία της περιοχής, καθώς και για την ποιότητα ζωής των δημοτών. Κλείνοντας, κομβικής σημασίας είναι η ανάδειξη και βιώσιμη εκμετάλλευση του πολιτιστικού αποθέματος συνδυαστικά με την βιώσιμη αξιοποίηση των λιμναίων συστημάτων, της λιμνοθάλασσας Μεσολογγίου και των παραποτάμιων συστημάτων, συνθήκη που θα ωφελήσει την τοπική επιχειρηματικότητα, την απασχόληση, την καλλιτεχνική δημιουργία και την καθημερινότητα πολιτών κι επισκεπτών.

Όλα τα ανωτέρω αποτελούν προκλήσεις που πρέπει να τεθούν στο κέντρο των στρατηγικών των Χωρικών Φορέων. Η δημιουργία των κατάλληλων συνθηκών ανάπτυξης στην περιοχή παρέμβασης θα προκύψει μέσα από την υιοθέτηση ενός ρεαλιστικού οράματος και στρατηγικών μέσα σε ένα συγκεκριμένο πλαίσιο κανόνων και προϋποθέσεων.

3.1.5 Σημεία εστίασης για τη Στρατηγική – Ανάλυση SWOT

Στο σχήμα που ακολουθεί αναδεικνύονται τα ιδιαίτερα συστημικά χαρακτηριστικά της περιοχής παρέμβασης, καθώς και τα στοιχεία εκείνα που χρήζουν αλλαγής ή που αποτελούν γερή βάση για να επέλθουν επικείμενες ή επιδιωκόμενες αλλαγές. Η περιοχή διαθέτει σημαντικά πλεονεκτήματα και ευκαιρίες για να επιτύχει άνοδο της τοπικής ανάπτυξης. Από την άλλη πλευρά, έρχεται επίσης αντιμέτωπη με αρκετά ζητήματα που χρήζουν κατάλληλου χειρισμού, προκειμένου να πετύχει τη δημιουργία ικανοποιητικών συνθηκών οικονομικής και κοινωνικής ανάπτυξης.

Δυνάμεις

- Ιδιαίτερος φυσικός και πολιτιστικός πλούτος
- Ανεπτυγμένη αγροτική οικονομία με μεταποιητική δραστηριότητα
- Αξιόλογη δραστηριότητα έρευνας και ανάπτυξης από τα τμήματα του Παν. Πατρών
- Εγγύτητα αστικών κέντρων με αγροτικές, λιμναίες και παραθαλάσσιες περιοχές
- Στρατηγική έμφαση και δέσμευση των Δήμων στην αξιοποίηση ΤΠΕ και την πράσινη μετάβαση, με ταχεία εκπόνηση των απαιτούμενων στρατηγικών
- Προσανατολισμός των τοπικών αρχών στην αποδοτική απορρόφηση διαθέσιμων πόρων

Αδυναμίες

- Περιορισμένη βιομηχανική – μεταποιητική δραστηριότητα
- Δίπλολο Αγρινίου – Μεσολογγίου σε βάρος των απομακρυσμένων περιοχών
- Ανεπαρκής οδική σύνδεση με Ιόνια Οδό, ΝΑΒΙΠΕ και ανατολική Στερεά Ελλάδα
- Περιορισμένη χρήση ΤΠΕ στον πρωτογενή τομέα και μικρός κλήρος
- Χαμηλό επίπεδο ψηφιακών δεξιοτήτων
- Ανεπαρκής τουριστική προβολή περιοχής
- Περιορισμένη ανάδειξη τοπικού πολιτιστικού αποθέματος
- Σημαντική απόσταση από επιβατικά αεροδρόμια και λιμάνια
- Ανάγκη για δράσεις οριζόντιας βελτίωσης της προσβασιμότητας ΑμεΑ
- Ανάγκη ενίσχυσης της ανακύκλωσης

Ευκαιρίες

- Ευνοϊκές συνθήκες καλλιέργειας και ισχυρά αποθέματα υδάτων
- Συνδυασμός ορεινού και πεδινού τοπίου, με ύπαρξη λιμναίων και παραθαλάσσιων συστημάτων
- Ισχυρό ενεργειακό δυναμικό με περιθώριο ανάπτυξης των ΑΠΕ
- Δυνατότητα ανάπτυξης του τουριστικού προϊόντος με έμφαση σε διακλαδικές συμπράξεις
- Μεγάλη έκταση προστατευόμενων περιοχών
- Έναρξη υλοποίησης δράσεων και χρηματοδοτήσεων ΠΠ 2021-27

Απειλές

- Ταχεία γήρανση πληθυσμού και μείωση γεννήσεων – φυγή νέων εκτός περιοχής παρέμβασης
- Περιορισμένη οδική πρόσβαση στα λιμναία συστήματα
- Ένταση κλιματικής κρίσης
- Έκθεση της περιοχής παρέμβασης στις συνέπειες της κλιματικής αλλαγής
- Πίεση στο τοπικό εισόδημα και στην τοπική επιχειρηματικότητα λόγω πληθωρισμού
- Μειωμένη τάση έναρξης επιχειρηματικής δραστηριότητας από ανέργους και νέους

3.1.6 Ανάλυση SWOT σε σχέση με τις 5 προκλήσεις για τη Στρατηγική ΟΧΕ

Στον πίνακα που ακολουθεί δίνεται η ανάλυση των βασικών δυνατοτήτων, αδυναμιών – αναγκών, ευκαιριών και απειλών για την περιοχή εφαρμογής της Στρατηγικής ΟΧΕ αναφορικά με τις πέντε προκλήσεις για την βιώσιμη αστική ανάπτυξη.

ΠΡΟΚΛΗΣΙΣ	ΙΣΧΥΡΑ ΣΗΜΕΙΑ	ΑΔΥΝΑΜΙΕΣ - ΑΝΑΓΚΕΣ	ΕΥΚΑΙΡΙΕΣ	ΑΠΕΙΛΕΣ
1. Δημογραφικές 2. Κοινωνικές	<ul style="list-style-type: none"> Εμπειρία και αρμοδιότητες των Δήμων στη λειτουργία δομών, δικτύων και δράσεων Εμπειρία και αρμοδιότητα των Δήμων σε υποδομές εκπαίδευσης, υλοποίηση προγραμμάτων Δια βίου μάθησης 	<ul style="list-style-type: none"> Αυξημένες ανάγκες για υπηρεσίες σε βρεφονηπιακές ηλικίες Αυξανόμενες ανάγκες αντιμετώπισης φαινομένων φτώχειας ή και άλλων ευάλωτων ομάδων πληθυσμού Ανάγκη αντιμετώπισης της σχολικής διαρροής και του αναλφαβητισμού (ειδικά στον πληθυσμό ΡΟΜΑ) 	<ul style="list-style-type: none"> Διαθεσιμότητα πόρων για συμπλήρωση υποδομών πρόνοιας εκπαίδευσης και ειδικές δράσεις αντιμετώπισης κοινωνικών αναγκών Διαθεσιμότητα πόρων για δράσεις δια βίου μάθησης 	<ul style="list-style-type: none"> Καθυστέρηση μεταρρυθμίσεων
3. Οικονομικές	<ul style="list-style-type: none"> Οι έδρες των Δήμων αποτελούν δυναμικό οικονομικό, εμπορικό και διοικητικό σύστημα στη Δυτ. Ελλάδα Λειτουργία ακαδημαϊκών τμημάτων με ερευνητικό έργο Ύπαρξη σημαντικής υποδομής στήριξης για την ανάπτυξη της κοινωνίας της πληροφορίας Ικανοποιητικός αριθμός ενεργού πληθυσμού 	<ul style="list-style-type: none"> Περιορισμένη συνεργασία επιχειρήσεων και ερευνητικών φορέων Χαμηλό επίπεδο ανάπτυξης των ηλεκτρονικών υπηρεσιών Χαμηλή διείσδυση της καινοτομίας και των ΤΠΕ στην παραγωγική διαδικασία Έλλειψη διαθεσιμότητας κεφαλαίων μεγάλων επιχειρηματικών επενδύσεων Αύξηση κατά τόπους της ανεργίας ως συνέπεια της παρατεταμένης ύφεσης της οικονομίας Μικρός βαθμός εξειδίκευσης των απασχολούμενων 	<ul style="list-style-type: none"> Αξιοποίηση κινήτρων Αναπτυξιακού νόμου και νέου ΕΣΠΑ για ανάπτυξη επιχειρηματικότητας. Αξιοποίηση του Πανεπιστημίου καθώς και των ερευνητικών δομών της Περιφέρειας στην παραγωγική διαδικασία Δυνατότητα προσέλκυσης νέων επιχειρηματιών με υψηλότερο επίπεδο εκπαίδευσης, λόγω της αυξανόμενης ανεργίας Αξιοποίηση τεχνολογιών Πληροφορικής & Επικοινωνιών στις επιχειρήσεις και διάχυση καινοτόμων πρακτικών διοίκησης Βελτίωση δεξιοτήτων του ανθρώπινου δυναμικού και εξειδίκευση. Αξιοποίηση νέων τεχνολογιών για την εκπαίδευση και κατάρτιση προσαρμοσμένη στις τοπικές ιδιαιτερότητες 	<ul style="list-style-type: none"> Δυσμενές οικονομικό περιβάλλον. Καθυστέρηση στην προώθηση μεταρρυθμίσεων Απουσία παράδοσης στην συνεργασία ερευνητικού και επιχειρηματικού χώρου Περιορισμένη πρόσβαση σε κεφάλαια Χαμηλό επίπεδο επενδύσεων Κίνδυνος εγκατάλειψης της περιοχής από τους νέους που δεν βρίσκουν απασχόληση

ΠΡΟΚΛΗΣΕΙΣ	ΙΣΧΥΡΑ ΣΗΜΕΙΑ	ΑΔΥΝΑΜΙΕΣ - ΑΝΑΓΚΕΣ	ΕΥΚΑΙΡΙΕΣ	ΑΠΕΙΛΕΣ
4. Κλιματικές	<ul style="list-style-type: none"> Εκπόνηση Περιφερειακού Σχεδίου για την Αντιμετώπιση της Κλιματικής Αλλαγής 	<ul style="list-style-type: none"> Χαμηλός βαθμός ευαισθητοποίησης και ενημέρωσης για την ενεργειακή κατανάλωση τόσο στον οικιακό όσο και στον επιχειρηματικό και δημόσιο τομέα Αυξημένες ανάγκες για βιοκλιματικές παρεμβάσεις 	<ul style="list-style-type: none"> Σημαντικά περιθώρια εξοικονόμησης ενέργειας στα κτίρια και τις μεταφορές. Το θεσμικό πλαίσιο δημιουργεί ευκαιρίες για βιοκλιματικές παρεμβάσεις στα κτίρια 	<ul style="list-style-type: none"> Έλλειψη κεφαλαίων για ανάληψη επενδύσεων. Η ανάγκη εισαγωγής υλικών προσαρμοσμένων στις βιοκλιματικές απαιτήσεις που θα επιβαρύνουν ακόμη περισσότερο το κόστος των τεχνικών έργων. Ένταση της κλιματικής αλλαγής, η οποία πλέον έχει εξελιχθεί σε κρίση.
5. Περιβαλλοντικές	<ul style="list-style-type: none"> Υπαρξη σημαντικών στοιχείων του φυσικού περιβάλλοντος Ήπιο ανάγλυφο – δυνατότητα διαδρομών πεζών Υπαρξη ενός ιδιαίτερης αρχιτεκτονικής σημασίας κτιριακού αποθέματος 	<ul style="list-style-type: none"> Ανεπαρκής περιβαλλοντική συνείδηση Καθυστερήσεις υλοποίησης έργων και πολλαπλές αρμοδιότητες σε περιοχές που εμπίπτουν σε ζώνες προστασίας Εκκρεμότητες στην απόκτηση ελεύθερων χώρων και στην εφαρμογή του πολεοδομικού σχεδιασμού Περιορισμένη αξιοποίηση βιώσιμων Μεταφορών εντός αστικών περιοχών Αποσπασματικός σχεδιασμός ήπιων μορφών τουριστικής ανάπτυξης 	<ul style="list-style-type: none"> Σημαντικές ευκαιρίες για ανάπτυξη εναλλακτικών μορφών τουρισμού, με παράλληλη προστασία και αξιοποίηση, φυσικής, ιστορικής, πολιτιστικής κληρονομιάς Θετικές επιπτώσεις στην οικονομία από τη βελτίωση της εικόνας της αστικής περιοχής και τη διατήρηση ανάδειξη του φυσικού περιβάλλοντος και της πολιτιστικής κληρονομιάς 	<ul style="list-style-type: none"> Χρονοβόρες διαδικασίες για την εκπόνηση των μελετών και την εξασφάλιση των αναγκών αδειοδοτήσεων Αδυναμία εξασφάλισης ιδίων πόρων για εφαρμογή του πολεοδομικού σχεδιασμού

4. Στρατηγική χωρικής ανάπτυξης

4.1 Όραμα

Το όραμα που διέπει τη Στρατηγική ΟΧΕ «Διαδρομή Φύσης και Πολιτισμού Αιτωλοακαρνανίας» είναι το ακόλουθο:

“ **Δημιουργία συνεργειών για την προστασία, ανάδειξη και αξιοποίηση της πλούσιας πολιτιστικής κληρονομιάς και του φυσικού περιβάλλοντος, με έμφαση στην αναβάθμιση της καθημερινότητας των πολιτών, επισκεπτών κι επιχειρήσεων, την ενίσχυση του τουριστικού προϊόντος και τη δημιουργία συνθηκών βιώσιμης οικονομικής και κοινωνικής ανάπτυξης** ”

4.2 Στρατηγικοί στόχοι και άξονες προτεραιότητας

Η Στρατηγική ΟΧΕ «Διαδρομή Φύσης και Πολιτισμού Αιτωλοακαρνανίας» συνίσταται:

- Σε **στρατηγικούς στόχους** (ΣΣ) που εξειδικεύουν το όραμα της Στρατηγικής,
- Σε **άξονες προτεραιότητας** (ΑΠ) που βρίσκονται πολλές φορές σε σύμπτωση με τους Στόχους Πολιτικής της ΠΠ 2021-27 και τις Προτεραιότητες του ΕΠ «Δυτική Ελλάδα», 2021-27
- Σε **ειδικούς στόχους** (ΕΣ) που βρίσκονται σε σύμπτωση με τους Ειδικούς Στόχους του ΕΠ «Δυτική Ελλάδα», 2021-27 και τη στόχευση άλλων Στρατηγικών κειμένων που δεσμεύουν τους συμμετέχοντες Δήμους.

Οι **στρατηγικοί στόχοι** της ΣΟΧΕ «Διαδρομή Φύσης και Πολιτισμού Αιτωλοακαρνανίας» είναι οι ακόλουθοι:



ΣΣ 1

Βελτίωση της ελκυστικότητας και του τουριστικού προϊόντος της περιοχής παρέμβασης, με έμφαση στη φύση και τον πολιτισμό



ΣΣ 2

Ανάδειξη, προστασία, διατήρηση του φυσικού περιβάλλοντος με έμφαση στις προστατευόμενες περιοχές



ΣΣ 3

Ενδυνάμωση του κοινωνικού ιστού: Βελτίωση της ποιότητας ζωής και δημιουργία συνθηκών για βιώσιμη κοινωνική ανάπτυξη



ΣΣ 4

Ανάπτυξη και εφαρμογή «έξυπνων» λύσεων στις αστικές λειτουργίες, καθώς και στις λειτουργίες των Δήμων



ΣΣ 5

Ώθηση της επιχειρηματικότητας στην περιοχή παρέμβασης, με έμφαση στην βιώσιμη οικονομική ανάπτυξη

Οι **άξονες προτεραιότητας** της ΣΟΧΕ «Διαδρομή Φύσης και Πολιτισμού Αιτωλοακαρνανίας» είναι οι ακόλουθοι:



ΑΠ 1

Ανάδειξη του πολιτιστικού και φυσικού αποθέματος, με έμφαση στην προστασία και αποκατάσταση του φυσικού περιβάλλοντος



ΑΠ 2

Αναβάθμιση της καθημερινότητας των πολιτών και της εμπειρίας επισκεπτών



ΑΠ 3

Ώθηση της επιχειρηματικότητας με έμφαση στους τομείς της τοπικής οικονομίας με προστιθέμενη αξία



ΑΠ 4

Ανάδειξη και προώθηση της βιώσιμης κινητικότητας



ΑΠ 5

Έξυπνη διαχείριση των πόλεων και των τοπικών κοινοτήτων

Στον πίνακα που ακολουθεί⁵ τεκμηριώνεται πώς οι άξονες προτεραιότητας της Στρατηγικής συσχετίζονται με τις προκλήσεις για την ανάπτυξη στην περιοχή παρέμβασης.

Τεκμηρίωση Αξόνων Προτεραιότητας της Στρατηγικής (συσχέτιση με προκλήσεις, προβλήματα / ανάγκες και δυνατότητες της περιοχής παρέμβασης)		
ΑΠ ΣΟΧΕ	Προκλήσεις, ανάγκες και δυνατότητες της περιοχής	Περιγραφή ΑΠ ΣΟΧΕ
1	<p>Προκλήσεις - ανάγκες:</p> <ul style="list-style-type: none"> Ένταση κλιματικής κρίσης Έκθεση περιοχής παρέμβασης στις συνέπειες της κλιματικής αλλαγής Ανάγκη βελτίωσης της καθημερινότητας μέσα από την ενίσχυση του πρασίνου Ανάγκη διασύνδεσης των αστικών κέντρων με τις περιαστικές περιοχές Ανάγκη ενίσχυσης της ανακύκλωσης <p>Δυνατότητες:</p> <ul style="list-style-type: none"> Ιδιαίτερος φυσικός και πολιτιστικός πλούτος Στρατηγική έμφαση και δέσμευση των Δήμων στην αξιοποίηση ΤΠΕ και την πράσινη μετάβαση, με εκπόνηση των απαιτούμενων στρατηγικών Προσανατολισμός των τοπικών αρχών στην αποδοτική απορρόφηση πόρων 	<p>Μέσα από τις δράσεις της Στρατηγικής που εντάσσονται στον συγκεκριμένο άξονα, αναμένεται να αναδειχθεί ο φυσικός πλούτος της περιοχής, μέσα από αναπλάσεις, αναδείξεις και δράσεις αναζωογόνησης. Θα υλοποιηθούν ήπιες παρεμβάσεις για την ανάδειξη πρασίνου και την ενίσχυση της κινητικότητας στις περιοχές με αυξημένο τουριστικό, πολιτιστικό και φυσιολατρικό ενδιαφέρον, αποκαθιστώντας έτσι την επαφή των αστικών κέντρων με το πλούσιο φυσικό απόθεμα που τα περιβάλλει. Θα λάβουν ακόμα χώρα</p>

⁵ Πρόκειται για το υπόδειγμα - Πίνακα 3.1 του «Οδηγού για την Υποβολή Στρατηγικών Σχεδίων ΒΑΑ και Κριτήρια Αξιολόγησης στο πλαίσιο του Προγράμματος «Δυτική Ελλάδα 2021-2027»».

Τεκμηρίωση Αξόνων Προτεραιότητας της Στρατηγικής (συσχέτιση με προκλήσεις, προβλήματα / ανάγκες και δυνατότητες της περιοχής παρέμβασης)		
ΑΠ ΣΟΧΕ	Προκλήσεις, ανάγκες και δυνατότητες της περιοχής	Περιγραφή ΑΠ ΣΟΧΕ
	<ul style="list-style-type: none"> Συνδυασμός ορεινού – πεδινού - παραθαλάσσιου τοπίου, με ύπαρξη λιμναίων συστημάτων Μεγάλη έκταση προστατευόμενων περιοχών 	πρωτοβουλίες για την προστασία του πρασίνου.
2	<p>Προκλήσεις - ανάγκες:</p> <ul style="list-style-type: none"> Δίπολο Αγρινίου – Μεσολογγίου σε βάρος των απομακρυσμένων περιοχών Ανεπαρκής οδική σύνδεση με Ιόνια Οδό, NABΙΠΕ και ανατολική Στερεά Ελλάδα Ταχεία γήρανση πληθυσμού και μείωση γεννήσεων – φυγή νέων εκτός Δήμου Περιορισμένη οδική πρόσβαση στα λιμναία συστήματα Έκθεση της περιοχής παρέμβασης στις συνέπειες της κλιματικής αλλαγής <p>Δυνατότητες:</p> <ul style="list-style-type: none"> Εγγύτητα αστικών κέντρων με αγροτικές, λιμναίες και παραθαλάσσιες περιοχές Στρατηγική έμφαση και δέσμευση των Δήμων στην αξιοποίηση ΤΠΕ και την πράσινη μετάβαση, με ταχεία εκπόνηση των απαιτούμενων στρατηγικών Προσανατολισμός των τοπικών αρχών στην αποδοτική απορρόφηση διαθέσιμων πόρων 	Στο πλαίσιο του άξονα θα υλοποιηθούν δράσεις για την ενίσχυση της διασύνδεσης των παραθαλάσσιων, λιμναίων, ορεινών και πεδινών – αστικών περιοχών υπό το πρίσμα της ανάδειξης του τοπικού πολιτιστικού και φυσικού αποθέματος. Μέσα από τις προτεινόμενες δράσεις αναμένεται να βελτιωθεί σημαντικά η ποιότητα ζωής των πολιτών, η πρόσβασή τους στην τοπική φυσική και πολιτιστική κληρονομιά, αλλά και η εμπειρία που αποκομίζει ένας επισκέπτης της περιοχής παρέμβασης.
3	<p>Προκλήσεις - ανάγκες:</p> <ul style="list-style-type: none"> Περιορισμένη βιομηχανική – μεταποιητική δραστηριότητα Ανεπαρκής οδική σύνδεση με Ιόνια Οδό, NABΙΠΕ και ανατολική Στερεά Ελλάδα Περιορισμένη χρήση ΤΠΕ στον πρωτογενή τομέα και μικρός κλήρος Χαμηλό επίπεδο ψηφιακών δεξιοτήτων Ανεπαρκής τουριστική προβολή περιοχής Πίεση στο τοπικό εισόδημα και στην τοπική επιχειρηματικότητα λόγω πληθωρισμού Μειωμένη τάση έναρξης επιχειρηματικής δραστηριότητας από ανέργους και νέους <p>Δυνατότητες:</p> <ul style="list-style-type: none"> Ανεπτυγμένη αγροτική οικονομία με μεταποιητική δραστηριότητα Αξιολογη δραστηριότητα έρευνας και ανάπτυξης από τα τμήματα του Παν. Πατρών Ευνοϊκές συνθήκες καλλιέργειας και ισχυρά αποθέματα υδάτων Ισχυρό ενεργειακό δυναμικό με περιθώριο ανάπτυξης των ΑΠΕ Δυνατότητα ανάπτυξης του τουριστικού προϊόντος με έμφαση σε διακλαδικές συμπράξεις 	Ο άξονας εστιάζει την υιοθέτηση και υλοποίηση δράσεων για την ώθηση της επιχειρηματικότητας σε τομείς που παράγουν προστιθέμενη αξία για την τοπική οικονομία και απασχόληση. Επίσης, για την ώθηση στην απασχόληση ανέργων, με σκοπό τη μείωση της ανεργίας σε τοπικό επίπεδο, την ενθάρρυνση δημιουργίας νέων επιχειρήσεων και την αύξηση του τοπικού εισοδήματος.
4	<p>Προκλήσεις - ανάγκες:</p> <ul style="list-style-type: none"> Δίπολο Αγρινίου – Μεσολογγίου σε βάρος των απομακρυσμένων περιοχών Ανεπαρκής οδική σύνδεση με Ιόνια Οδό, NABΙΠΕ και ανατολική Στερεά Ελλάδα Ανάγκη για δράσεις οριζόντιας βελτίωσης της προσβασιμότητας ΑμεΑ 	Ο άξονας εστιάζει σε δράσεις για τη βελτίωση της προσβασιμότητας στην περιοχή παρέμβασης, δίνοντας έμφαση στις περιβαλλοντικά υπεύθυνες και βιώσιμες μετακινήσεις, αλλά και σε ήπιες παρεμβάσεις για τη βελτίωση των υποδομών ποδηλασίας, πεζοπορίας, κοκ..

Τεκμηρίωση Αξόνων Προτεραιότητας της Στρατηγικής (συσχέτιση με προκλήσεις, προβλήματα / ανάγκες και δυνατότητες της περιοχής παρέμβασης)		
ΑΠ ΣΟΧΕ	Προκλήσεις, ανάγκες και δυνατότητες της περιοχής	Περιγραφή ΑΠ ΣΟΧΕ
	<ul style="list-style-type: none"> Περιορισμένη οδική πρόσβαση στα λιμναία συστήματα <p>Δυνατότητες:</p> <ul style="list-style-type: none"> Ιδιαίτερος φυσικός και πολιτιστικός πλούτος Εγγύτητα αστικών κέντρων με αγροτικές, λιμναίες και παραθαλάσσιες περιοχές Δυνατότητα ανάπτυξης του τουριστικού προϊόντος με έμφαση σε διακλαδικές συμπράξεις 	Επιπλέον, στην ανάδειξη πεζοπορικών διαδρομών με μεγάλη ιστορική, αρχαιολογική και φυσιολατρική αξία.
5	<p>Προκλήσεις - ανάγκες:</p> <ul style="list-style-type: none"> Περιορισμένη χρήση ΤΠΕ στον πρωτογενή τομέα και μικρός κλήρος Χαμηλό επίπεδο ψηφιακών δεξιοτήτων Δίπολο Αγρινίου – Μεσολογίου σε βάρος των απομακρυσμένων περιοχών <p>Δυνατότητες:</p> <ul style="list-style-type: none"> Αξιόλογη δραστηριότητα έρευνας και ανάπτυξης από τα τμήματα του Παν. Πατρών Εγγύτητα αστικών κέντρων με αγροτικές, λιμναίες και παραθαλάσσιες περιοχές Στρατηγική έμφαση και δέσμευση των Δήμων στην αξιοποίηση ΤΠΕ και την πράσινη μετάβαση, με ταχεία εκπόνηση των απαιτούμενων στρατηγικών Προσανατολισμός των τοπικών αρχών στην αποδοτική απορρόφηση διαθέσιμων πόρων Δυνατότητα ανάπτυξης του τουριστικού προϊόντος με έμφαση σε διακλαδικές συμπράξεις 	Στο πλαίσιο του άξονα δίνεται έμφαση σε έργα και δράσεις που θα συμβάλουν στη βελτίωση της ψηφιακής ωριμότητας φορέων της περιοχής παρέμβασης, με έμφαση στην άσκηση δημόσιας διοίκησης, τον εμπλουτισμό του τουριστικού προϊόντος και την εκτενέστερη οριζόντια χρήση τεχνολογιών πληροφορικής και επικοινωνιών.

Στον πίνακα που ακολουθεί⁶ τεκμηριώνεται πώς οι άξονες προτεραιότητας της Στρατηγικής συσχετίζονται με τις προτεραιότητες του ΕΠ «Δυτική Ελλάδα» 2021-27 και άλλες στρατηγικές και δράσεις.

Συσχέτιση των Αξόνων Στρατηγικής με τις Προτεραιότητες του Προγράμματος Δυτική Ελλάδα 2021-2027 για τις ΟΧΕ - ΒΑΑ και κατευθύνσεις Στρατηγικών Πλαισίων Αναπτυξιακού Προγραμματισμού και Χωρικού Σχεδιασμού				
ΑΠ ΣΟΧΕ	Συσχέτιση με Προτεραιότητες του Προγράμματος Δυτική Ελλάδα 2021-2027	Συσχέτιση με Δράσεις για το Κλίμα (ΠεΣΚΑ) στη Δυτική Ελλάδα και ΣΒΑΚ	Συσχέτιση με κατευθύνσεις Στρατηγικών Πλαισίων Χωρικού Σχεδιασμού	Συσχέτιση με κατευθύνσεις Λοιπών Στρατηγικών
1	Ο άξονας συσχετίζεται με τον ΣΠ/Π2 του ΕΠ με τίτλο «Προστασία του φυσικού περιβάλλοντος, αντιμετώπιση και προσαρμογή στην κλιματική αλλαγή, ενίσχυση της ενεργειακής αυτάρκειας και της κυκλικής οικονομίας», καθώς και με τον ΣΠ/Π5	Οι δράσεις του ΑΠ1 σχετίζονται με τις κατευθυντήριες του ΠΕΣΚΑ για σύνδεση της προσαρμογής με την προώθηση ενός βιώσιμου αναπτυξιακού προτύπου.	Οι δράσεις του ΑΠ1 σχετίζονται με τις κατευθύνσεις του ΣΠΧΣ της ΠΔΕ για ανάπτυξη εταιρικής σχέσης μεταξύ πόλης και υπαίθρου, ρύθμιση των περιβαλλοντικών και άλλων πιέσεων, υλοποίηση δράσεων για την αντιμετώπιση	Οι δράσεις του ΑΠ1 υπηρετούν τους στρατηγικούς στόχους του ΠΠΑ ΠΔΕ 2021-25 για Έξυπνη ανάπτυξη, Πράσινη ανάπτυξη, Κοινωνική ανάπτυξη και Εξωστρέφεια. Συμφωνούν και με τους στόχους του Τοπικού Σχεδίου Αποκεντρωμένης

⁶ Πρόκειται για το υπόδειγμα - Πίνακα 3.2 του «Οδηγού για την Υποβολή Στρατηγικών Σχεδίων ΒΑΑ και Κριτήρια Αξιολόγησης στο πλαίσιο του Προγράμματος «Δυτική Ελλάδα 2021-2027»».

Συσχέτιση των Αξόνων Στρατηγικής με τις Προτεραιότητες του Προγράμματος Δυτική Ελλάδα 2021-2027 για τις ΟΧΕ - ΒΑΑ και κατευθύνσεις Στρατηγικών Πλαισίων Αναπτυξιακού Προγραμματισμού και Χωρικού Σχεδιασμού

ΑΠ ΣΟΧΕ	Συσχέτιση με Προτεραιότητες του Προγράμματος Δυτική Ελλάδα 2021-2027	Συσχέτιση με Δράσεις για το Κλίμα (ΠεΣΚΑ) στη Δυτική Ελλάδα και ΣΒΑΚ	Συσχέτιση με κατευθύνσεις Στρατηγικών Πλαισίων Χωρικού Σχεδιασμού	Συσχέτιση με κατευθύνσεις Λοιπών Στρατηγικών
	του ΕΠ με τίτλο «Ενίσχυση της βιώσιμης τοπικής ανάπτυξης μέσα από ολοκληρωμένες παρεμβάσεις».	Επιπλέον, σχετίζονται με τη στόχευση του ΣΒΑΚ Αγρινίου για αποδοτικότητα, ανθεκτικότητα, κατανάλωση πόρων και εκπομπές ρύπων.	της κλιματικής αλλαγής.	Διαχείριση Απορριμμάτων για ικανοποίηση αλλά και υπέρβαση των στόχων του ΠΕΣΔΑ, ΕΣΔΑ και του Εθνικού, για ευαισθητοποίηση των πολιτών σε θέματα πρόληψης και διαχείρισης αποβλήτων και για αύξηση της απασχόλησης και της κοινωνικής επιχειρηματικότητας.
2	Ο άξονας συσχετίζεται με τον ΣΠ/Π4 του ΕΠ με τίτλο «Ενίσχυση της κοινωνικής συνοχής στην Περιφέρεια» καθώς και με τον ΣΠ/Π5 του ΕΠ με τίτλο «Ενίσχυση της βιώσιμης τοπικής ανάπτυξης μέσα από ολοκληρωμένες παρεμβάσεις».	Οι δράσεις του ΑΠ2 σχετίζονται με τις κατευθυντήριες του ΠΕΣΚΑ για προώθηση δράσεων και πολιτικών προσαρμογής σε όλους τους τομείς της οικονομίας με έμφαση στους πλέον ευάλωτους.	Οι δράσεις του ΑΠ2 σχετίζονται με τις κατευθύνσεις του ΣΠΧΣ της ΠΔΕ για εδαφική συνοχή, ρύθμιση των περιβαλλοντικών και άλλων πιέσεων, υλοποίηση δράσεων για την αντιμετώπιση της κλιματικής αλλαγής.	Οι δράσεις του ΑΠ2 υπηρετούν τους στρατηγικούς στόχους του ΠΠΑ ΠΔΕ 2021-25 για Έξυπνη ανάπτυξη, Πράσινη ανάπτυξη, Κοινωνική ανάπτυξη και Εξωστρέφεια.
3	Ο άξονας συσχετίζεται με τον ΣΠ/Π1 του ΕΠ με τίτλο «Βελτίωση της ανταγωνιστικότητας στην παραγωγή, ενδυνάμωση της επιχειρηματικότητας με όρους καινοτομίας, εξωστρέφειας και ψηφιακής ενίσχυσης», καθώς και με τον ΣΠ/Π5 του ΕΠ με τίτλο «Ενίσχυση της βιώσιμης τοπικής ανάπτυξης μέσα από ολοκληρωμένες παρεμβάσεις».	Οι δράσεις του ΑΠ3 σχετίζονται με τις κατευθυντήριες του ΠΕΣΚΑ για σύνδεση της προσαρμογής με την προώθηση ενός βιώσιμου αναπτυξιακού προτύπου.	Οι δράσεις του ΑΠ3 σχετίζονται με τις κατευθύνσεις του ΣΠΧΣ της ΠΔΕ για εδαφική συνοχή και ισόρροπη ανταγωνιστικότητα.	Οι δράσεις του ΑΠ3 υπηρετούν τους στρατηγικούς στόχους του ΠΠΑ ΠΔΕ 2021-25 για Έξυπνη ανάπτυξη και Εξωστρέφεια.
4	Ο άξονας συσχετίζεται με τον ΣΠ/Π3 του ΕΠ με τίτλο «Ενίσχυση της κινητικότητας στην Περιφέρεια», τον ΣΠ/Π4 του ΕΠ με τίτλο «Ενίσχυση της κοινωνικής συνοχής στην Περιφέρεια» καθώς και με τον ΣΠ/Π5 του ΕΠ με	Οι δράσεις του ΑΠ4 σχετίζονται με τις κατευθυντήριες του ΠΕΣΚΑ για προώθηση δράσεων και πολιτικών προσαρμογής σε όλους τους τομείς	Οι δράσεις του ΑΠ4 σχετίζονται με τις κατευθύνσεις του ΣΠΧΣ της ΠΔΕ για εδαφική συνοχή, ρύθμιση των περιβαλλοντικών και άλλων πιέσεων, υλοποίηση δράσεων για την αντιμετώπιση	Οι δράσεις του ΑΠ4 υπηρετούν τους στρατηγικούς στόχους του ΠΠΑ ΠΔΕ 2021-25 για Έξυπνη ανάπτυξη, Πράσινη ανάπτυξη, Κοινωνική ανάπτυξη και Εξωστρέφεια. Βρίσκονται σε συμφωνία με τα Σχέδια

Συσχέτιση των Αξόνων Στρατηγικής με τις Προτεραιότητες του Προγράμματος Δυτική Ελλάδα 2021-2027 για τις ΟΧΕ - ΒΑΑ και κατευθύνσεις Στρατηγικών Πλαισίων Αναπτυξιακού Προγραμματισμού και Χωρικού Σχεδιασμού

ΑΠ ΣΟΧΕ	Συσχέτιση με Προτεραιότητες του Προγράμματος Δυτική Ελλάδα 2021-2027	Συσχέτιση με Δράσεις για το Κλίμα (ΠεΣΚΑ) στη Δυτική Ελλάδα και ΣΒΑΚ	Συσχέτιση με κατευθύνσεις Στρατηγικών Πλαισίων Χωρικού Σχεδιασμού	Συσχέτιση με κατευθύνσεις Λοιπών Στρατηγικών
	τίτλο «Ενίσχυση της βιώσιμης τοπικής ανάπτυξης μέσα από ολοκληρωμένες παρεμβάσεις».	της οικονομίας με έμφαση στους πλέον ευάλωτους.	της κλιματικής αλλαγής.	Φόρτισης Ηλεκτρικών Οχημάτων και με το ΣΔΑΕΚ Αγρινίου. Συμφωνούν με τους στόχους του Τοπικού Σχεδίου Αποκεντρωμένης Διαχείρισης Απορριμμάτων για μείωση του κόστους διαχείρισης των αποβλήτων, για βελτίωση της ποιότητας των υπηρεσιών ως προς τους πολίτες και για αύξηση της απασχόλησης και της κοινωνικής επιχειρηματικότητας.
5	Ο άξονας συσχετίζεται με τον ΣΠ/Π4 του ΕΠ με τίτλο «Ενίσχυση της κοινωνικής συνοχής στην Περιφέρεια» καθώς και με τον ΣΠ/Π5 του ΕΠ με τίτλο «Ενίσχυση της βιώσιμης τοπικής ανάπτυξης μέσα από ολοκληρωμένες παρεμβάσεις».	Οι δράσεις του ΑΠ2 σχετίζονται με τις κατευθυντήριες του ΠΕΣΚΑ για προώθηση δράσεων και πολιτικών προσαρμογής σε όλους τους τομείς της οικονομίας με έμφαση στους πλέον ευάλωτους.	Οι δράσεις του ΑΠ2 σχετίζονται με τις κατευθύνσεις του ΣΠΧΣ της ΠΔΕ για εδαφική συνοχή, ρύθμιση των περιβαλλοντικών και άλλων πιέσεων, υλοποίηση δράσεων για την αντιμετώπιση της κλιματικής αλλαγής.	Οι δράσεις του ΑΠ2 υπηρετούν τους στρατηγικούς στόχους του ΠΠΑ ΠΔΕ 2021-25 για Έξυπνη ανάπτυξη, Πράσινη ανάπτυξη, Κοινωνική ανάπτυξη και Εξωστρέφεια.

Οι **ειδικοί στόχοι** της ΣΟΧΕ «Διαδρομή Φύσης και Πολιτισμού Αιτωλοακαρνανίας» είναι οι ακόλουθοι:



ΕΣ 1

Βελτίωση εικόνας πόλεων και τοπικών κοινοτήτων με αναπλάσεις, αναβάθμιση υποβαθμισμένων περιοχών, μείωση των ρύπων και περιορισμό του θορύβου



ΕΣ 2

Αύξηση της επισκεψιμότητας με προώθηση εναλλακτικών και ήπιων μορφών τουρισμού με έμφαση στην προστασία, ανάδειξη και προβολή της φυσικής και πολιτιστικής κληρονομιάς



ΕΣ 3

Προώθηση βιώσιμης κινητικότητας με τη διευκόλυνση και προστασία της κίνησης των πεζών, χρήση ήπιων μορφών μετακίνησης και βελτίωση προσβασιμότητας των ΑμεΑ σε υποδομές και υπηρεσίες



ΕΣ 4

Ορθολογικές και βιώσιμες παρεμβάσεις για την κάλυψη των πολεοδομικών και κυκλοφοριακών αναγκών της περιοχής παρέμβασης



ΕΣ 5

Ανάπτυξη και εφαρμογή λύσεων «έξυπνης» πόλης στις πόλεις και στις τοπικές κοινότητες



ΕΣ 6

Ενίσχυση τοπικής οικονομίας και δημιουργία συνθηκών ώθησης της απασχόλησης



ΕΣ 7

Ολοκλήρωση βασικών υποδομών για τη διαχείριση αποβλήτων και απορριμμάτων, με στόχο την προστασία του φυσικού περιβάλλοντος και την ορθολογική διαχείριση των φυσικών πόρων



ΕΣ 8

Αποκατάσταση και ανάδειξη της επαφής και της διασύνδεσης των κατοικημένων περιοχών με τα προστατευόμενα συστήματα στην περιοχή παρέμβασης

Για την καλύτερη κατανόηση της Στρατηγικής, είναι θεμιτή η αποτύπωση των συνδέσεων μεταξύ των Στρατηγικών Στόχων, των Αξόνων Προτεραιότητας και των Ειδικών Στόχων μεταξύ τους. Επιπλέον, είναι θεμιτή η σύνδεση των ειδικών στόχων με τους ειδικούς στόχους του Επιχειρησιακού Προγράμματος «Δυτική Ελλάδα» 2021-27.

Στον πίνακα που ακολουθεί⁷ δίνεται η συσχέτιση μεταξύ αξόνων προτεραιότητας και ειδικών στόχων της ΣΟΧΕ «Διαδρομή Φύσης και Πολιτισμού Αιτωλοακαρνανίας».

Ειδικό Στόχοι ανά Άξονα Στρατηγικής ΣΟΧΕ			
ΑΠ ΣΟΧΕ	Ειδικός Στόχος ΣΟΧΕ		Αναμενόμενα Αποτελέσματα
	α/α	Τίτλος	
1	1	Βελτίωση εικόνας πόλεων και τοπικών κοινοτήτων με αναπλάσεις, αναβάθμιση υποβαθμισμένων περιοχών, μείωση των ρύπων και περιορισμό του θορύβου	Μέσα από τις δράσεις της Στρατηγικής που εντάσσονται στον συγκεκριμένο άξονα, αναμένεται να αναδειχθεί ο φυσικός πλούτος της περιοχής, μέσα από αναπλάσεις, αναδείξεις και δράσεις αναζωογόνησης. Θα υλοποιηθούν ήπιες παρεμβάσεις για την ανάδειξη πρασίνου και την ενίσχυση της κινητικότητας στις περιοχές με αυξημένο τουριστικό, πολιτιστικό και φυσιολατρικό ενδιαφέρον, αποκαθιστώντας έτσι την επαφή των αστικών κέντρων με το πλούσιο φυσικό απόθεμα που τα περιβάλλει. Θα λάβουν ακόμα χώρα πρωτοβουλίες για την προστασία του πρασίνου.
	2	Αύξηση της επισκεψιμότητας με προώθηση εναλλακτικών και ήπιων μορφών τουρισμού με έμφαση στην προστασία, ανάδειξη και προβολή της φυσικής και πολιτιστικής κληρονομιάς	
	5	Ανάπτυξη και εφαρμογή λύσεων «έξυπνης» πόλης στις πόλεις και στις τοπικές κοινότητες	
	8	Αποκατάσταση και ανάδειξη της επαφής και της διασύνδεσης των κατοικημένων	

⁷ Πρόκειται για το υπόδειγμα - Πίνακα 3.3 (α) του «Οδηγού για την Υποβολή Στρατηγικών Σχεδίων ΒΑΑ και Κριτήρια Αξιολόγησης στο πλαίσιο του Προγράμματος «Δυτική Ελλάδα 2021-2027»».

Ειδικοί Στόχοι ανά Άξονα Στρατηγικής ΣΟΧΕ			
ΑΠ ΣΟΧΕ	Ειδικός Στόχος ΣΟΧΕ		Αναμενόμενα Αποτελέσματα
	α/α	Τίτλος	
		περιοχών με τα προστατευόμενα συστήματα στην περιοχή παρέμβασης	
2	1	Βελτίωση εικόνας πόλεων και τοπικών κοινοτήτων με αναπλάσεις, αναβάθμιση υποβαθμισμένων περιοχών, μείωση των ρυθμών και περιορισμό του θορύβου	Στο πλαίσιο του άξονα θα υλοποιηθούν δράσεις για την ενίσχυση της διασύνδεσης των παραθαλάσσιων, λιμναίων, ορεινών και πεδινών – αστικών περιοχών υπό το πρίσμα της ανάδειξης του τοπικού πολιτιστικού και φυσικού αποθέματος. Μέσα από τις προτεινόμενες δράσεις αναμένεται να βελιωθεί σημαντικά η ποιότητα ζωής των πολιτών, η πρόσβασή τους στην τοπική φυσική και πολιτιστική κληρονομιά, αλλά και η εμπειρία που αποκομίζει ένας επισκέπτης της περιοχής παρέμβασης.
	2	Αύξηση της επισκεψιμότητας με προώθηση εναλλακτικών και ήπιων μορφών τουρισμού με έμφαση στην προστασία, ανάδειξη και προβολή της φυσικής και πολιτιστικής κληρονομιάς	
	3	Προώθηση βιώσιμης κινητικότητας με τη διευκόλυνση και προστασία της κίνησης των πεζών, χρήση ήπιων μορφών μετακίνησης και βελτίωση προσβασιμότητας των ΑμεΑ σε υποδομές και υπηρεσίες	
	4	Ορθολογικές και βιώσιμες παρεμβάσεις για την κάλυψη των πολεοδομικών και κυκλοφοριακών αναγκών της περιοχής παρέμβασης	
	5	Ανάπτυξη και εφαρμογή λύσεων «έξυπνης» πόλης στις πόλεις και στις τοπικές κοινότητες	
	6	Ενίσχυση τοπικής οικονομίας και δημιουργία συνθηκών ώθησης της απασχόλησης	
3	2	Αύξηση της επισκεψιμότητας με προώθηση εναλλακτικών και ήπιων μορφών τουρισμού με έμφαση στην προστασία, ανάδειξη και προβολή της φυσικής και πολιτιστικής κληρονομιάς	Ο άξονας εστιάζει την υιοθέτηση και υλοποίηση δράσεων για την ώθηση της επιχειρηματικότητας σε τομείς που παράγουν προστιθέμενη αξία για την τοπική οικονομία και απασχόληση. Επίσης, για την ώθηση στην απασχόληση ανέργων, με σκοπό τη μείωση της ανεργίας σε τοπικό επίπεδο, την ενθάρρυνση δημιουργίας νέων επιχειρήσεων και την αύξηση του τοπικού εισοδήματος.
	8	Αποκατάσταση και ανάδειξη της επαφής και της διασύνδεσης των κατοικημένων περιοχών με τα προστατευόμενα συστήματα στην περιοχή παρέμβασης	
4	4	Ορθολογικές και βιώσιμες παρεμβάσεις για την κάλυψη των πολεοδομικών και κυκλοφοριακών αναγκών της περιοχής παρέμβασης	Ο άξονας εστιάζει σε δράσεις για τη βελτίωση της προσβασιμότητας στην περιοχή παρέμβασης, δίνοντας έμφαση στις περιβαλλοντικά υπεύθυνες και βιώσιμες μετακινήσεις, αλλά και σε ήπιες παρεμβάσεις για τη βελτίωση των υποδομών ποδηλασίας, πεζοπορίας, κοκ.. Επιπλέον, στην ανάδειξη πεζοπορικών διαδρομών με μεγάλη ιστορική, αρχαιολογική και φυσιολατρική αξία.
5	5	Ανάπτυξη και εφαρμογή λύσεων «έξυπνης» πόλης στις πόλεις και στις τοπικές κοινότητες	Στο πλαίσιο του άξονα δίνεται έμφαση σε έργα και δράσεις που θα συμβάλουν στη βελτίωση της ψηφιακής ωριμότητας φορέων της περιοχής παρέμβασης, με έμφαση στην άσκηση δημόσιας διοίκησης, τον εμπλουτισμό του τουριστικού προϊόντος και την εκτενέστερη οριζόντια χρήση τεχνολογιών πληροφορικής και επικοινωνιών.
	6	Ενίσχυση τοπικής οικονομίας και δημιουργία συνθηκών ώθησης της απασχόλησης	

Στον πίνακα που ακολουθεί⁸ δίνεται η συσχέτιση μεταξύ αξόνων προτεραιότητας και ειδικών στόχων της ΣΟΧΕ «Διαδρομή Φύσης και Πολιτισμού Αιτωλοακαρνανίας» με τους Ειδικούς Στόχους του ΕΠ «Δυτική Ελλάδα» 2021-27.

Συσχετισμός Ειδικών Στόχων της ΣΟΧΕ με τους Ειδικούς Στόχους του Προγράμματος Δυτικής Ελλάδας		
ΑΠ ΣΟΧΕ	ΕΣ ΣΟΧΕ	ΕΣ ΕΠ «Δυτική Ελλάδα»
1	1	5.ii
	2	4Α.vi, 5.ii
	5	4Α.vi, 6
	8	5.ii
2	1	2.i, 5.ii
	2	4Α.vi, 5.ii, 6
	3	4Α.vi, 5.ii
	4	4Α.vi
	5	4Α.vi
	6	4Α.vi, 5.ii
3	2	2.i
	3	6
4	4	5.ii
5	5	5.ii
	6	4B.a

4.3 Συνέργεια με ευρωπαϊκές κι εθνικές στρατηγικές

Η Στρατηγική ΟΧΕ βρίσκεται σε συνέργεια με τις ακόλουθες ευρωπαϊκές κι εθνικές στρατηγικές και σχέδια:

- **Ευρωπαϊκή Πράσινη Συμφωνία:** Η υλοποίηση των δράσεων και έργων της ΣΟΧΕ «Διαδρομή Φύσης και Πολιτισμού Αιτωλοακαρνανίας» αναμένεται να συμβάλει στην επίτευξη του στόχου για 55% μείωση των καθαρών εκπομπών μέχρι το 2030. Υιοθετεί επίσης μέτρα της Στρατηγικής της ΕΕ για την προσαρμογή στην κλιματική αλλαγή, με έμφαση στις λύσεις που βασίζονται στη φύση και την ανάπτυξη της ανθεκτικότητας και της προστασίας των οικοσυστημάτων.
- **New European Bauhaus:** Το New European Bauhaus είναι ένα περιβαλλοντικό, οικονομικό και πολιτιστικό έργο, που στοχεύει στο συνδυασμό, ανάμεσα σε άλλα, του σχεδιασμού, της βιωσιμότητας, της προσβασιμότητας και των επενδύσεων, προκειμένου να συμβάλει στην υλοποίηση της Ευρωπαϊκής Πράσινης Συμφωνίας. Αποτελεί επιπλέον μια δημιουργική και διεπιστημονική πρωτοβουλία, που στόχο έχει τη δημιουργία ενός χώρου συνάντησης για να σχεδιάσει μελλοντικούς τρόπους ζωής, μετά και τη λήξη της παρούσας υγειονομικής κρίσης, συνδυάζοντας την τέχνη, τον πολιτισμό, την κοινωνική ένταξη, την επιστήμη και την τεχνολογία. Ουσιαστικά το NEB επιδιώκει να λειτουργήσει ως μία γέφυρα ανάμεσα στον κόσμο της επιστήμης και της τεχνολογίας και αυτόν της τέχνης και του πολιτισμού. Στη ΣΟΧΕ περιλαμβάνονται έργα και δράσεις για την αναβάθμιση και αξιοποίηση κοινόχρηστων χώρων και χώρων πολιτισμού, τα οποία εστιάζουν στη βιωσιμότητα και την προσβασιμότητα και θα υλοποιηθούν σε συμφωνία με το New European Bauhaus.

⁸ Πρόκειται για το υπόδειγμα - Πίνακα 3.3 (β) του «Οδηγού για την Υποβολή Στρατηγικών Σχεδίων ΒΑΑ και Κριτήρια Αξιολόγησης στο πλαίσιο του Προγράμματος «Δυτική Ελλάδα 2021-2027»».

- **Βίβλος Ψηφιακού Μετασχηματισμού 2021-25:** Στη Στρατηγική περιλαμβάνονται έργα και δράσεις που αφορούν σε πρωτοβουλίες έξυπνης πόλης. Οι πρωτοβουλίες αυτές αποτελούν μέρος της Ψηφιακής Στρατηγικής των Δήμων που συμμετέχουν στη ΣΟΧΕ, οι οποίες έχουν συνταχθεί λαμβάνοντας υπόψη την Βίβλο Ψηφιακού Μετασχηματισμού 2021-25.
- **Εθνικό Σχέδιο Ανάκαμψης και Ανθεκτικότητας - Ελλάδα 2.0:** Η ΣΟΧΕ «Διαδρομή Φύσης και Πολιτισμού Αιτωλοακαρνανίας» περιλαμβάνει δράσεις που μπορούν να χρηματοδοτηθούν και από το ΤΑΑ. Με τον τρόπο αυτό, τα δύο κείμενα στρατηγικής υπηρετούν από κοινού την εθνική στόχευση για την πράσινη μετάβαση, την ψηφιακή μετάβαση και την προώθηση της κοινωνικής συνοχής.
- **ΕΣΠΑ 2021-2027:** Η ΣΟΧΕ «Διαδρομή Φύσης και Πολιτισμού Αιτωλοακαρνανίας» περιλαμβάνει δράσεις που μπορούν να χρηματοδοτηθούν και από τα τομεακά Επιχειρησιακά Προγράμματα της Προγραμματικής Περιόδου 2021-27. Πιο συγκεκριμένα, από προτεραιότητες του ΕΠ «Περιβάλλον και Κλιματική Αλλαγή», του ΕΠ «Μεταφορές» και του ΕΠ «Ανθρώπινο Δυναμικό και Κοινωνική Συνοχή»⁹.

⁹ Αναφέρονται αναλυτικά στο σχέδιο δράσης της Στρατηγικής.

5. Ανάλυση Σχεδίου Δράσης

Τα προτεινόμενα έργα και δράσεις δίνονται στους πίνακες που ακολουθούν. Η παρουσίαση των έργων και δράσεων ακολουθεί την ακόλουθη λογική, ανεξάρτητα από τον Στρατηγικό Στόχο, Άξονα Προτεραιότητας, Ειδικό Στόχο της ΣΟΧΕ: διακρίνονται δύο βασικές ομάδες δράσεων:

- **Έργα που χρηματοδοτούνται από πόρους του ΕΠ «Δυτική Ελλάδα» 2021-27:** Η συγκεκριμένη ομάδα αποτελείται από 36 έργα και δράσεις, συνολικού προϋπολογισμού 27,7 εκ. ευρώ.
- **Έργα που χρηματοδοτούνται από πόρους ΕΣΠΑ - λοιπά χρηματοδοτικά εργαλεία και εντάσσονται στη Στρατηγική:** Η συγκεκριμένη ομάδα αποτελείται από 78 έργα και δράσεις, συνολικού προϋπολογισμού 69 εκ. ευρώ.

Σημειώνεται πως το σύνολο των έργων διέπονται οριζόντια από την ενσωμάτωση των αρχών καθολικής πρόσβασης για ΑμεΑ.

5.1 Έργα που χρηματοδοτούνται από πόρους του ΕΠ «Δυτική Ελλάδα» 2021-27

5.1.1 Συγκεντρωτικοί πίνακες

Οι δράσεις που χρηματοδοτούνται από πόρους του ΕΠ «Δυτική Ελλάδα» 2021-27 αποτυπώνονται ανά άξονα Προτεραιότητας και Ειδικό Στόχο της ΣΟΧΕ στον πίνακα που ακολουθεί¹⁰:

Ανάλυση Σχεδίου Δράσης σε ενδεικτικές Δράσεις/Έργα		
Άξονας Στρατηγικής ΟΧΕ	Ειδικός Στόχος ΟΧΕ	Ενδεικτικές Δράσεις/Έργα
1	1	Π.1.1.1 ΑΝΑΠΛΑΣΗ - ΑΝΑΔΕΙΞΗ ΤΗΣ ΠΛΑΤΕΙΑΣ ΤΖΑΒΕΛΛΑΙΩΝ ΣΤΟ ΑΝΑΤΟΛΙΚΟ ΤΜΗΜΑ ΤΗΣ ΠΟΛΗΣ ΤΗΣ ΝΑΥΠΑΚΤΟΥ
	2	Π.1.2.1 Σήμανση, διάνοιξη και συντήρηση ορειβατικών διαδρομών του όρους Αρακύνθου και της νότιας όχθης της λίμνης Τριχωνίδας στις Τ.Κ. Άνω Κερασόβου, Κάτω Κερασόβου, Ματαράγκας, Παππαδατών, Γραμματικούς της Δ.Ε. Αρακύνθου και στις Τ.Κ. Γαβαλούς, Τριχωνίου, Ποταμούλας, Μεσάριστας Μακρινούς, Κάτω Μακρινούς, Αγίου Ανδρέα, Δαφνιά της Δ.Ε. Μακρυνείας του Δήμου Αγρινίου». Π.1.2.2 Έργο αποκατάστασης, αναστήλωσης και ανάδειξης πρωτοβυζαντινού Ι.Ν. Κοιμήσεως της Θετόκου Μεγάλης Χώρας Π.1.2.3 Σήμανση, διάνοιξη και αναβάθμιση μονοπατιών του όρους Αρακύνθου στις κοινότητες Ρετσίνων, Μουσσούρων, Ελληνικών, Αγ. Γεωργίου και Κουδουνίου, σπήλαιο - διαδρομή Άγιος Νικόλαος Κρεμαστός και Προστασία - ανάδειξη Βελανιδοδάσους Αρακύνθου Π.1.2.4 ΑΝΑΔΕΙΞΗ ΤΟΥ ΔΗΜΟΤΙΚΟΥ ΓΕΩΤΕΜΑΧΙΟΥ "ΚΤΗΜΑ ΚΟΖΩΝΗ" ΣΤΗΝ ΑΝΑΤΟΛΙΚΗ ΤΑΦΡΟ ΤΩΝ ΟΧΥΡΩΣΕΩΝ ΤΗΣ ΠΟΛΗΣ ΤΗΣ ΝΑΥΠΑΚΤΟΥ Π.1.2.5 Αποκατάσταση του μνημείου Εθνικής Αντίστασης στη Μυρτιά Π.1.2.6 Βελτίωση, σήμανση και ανάδειξη δικτύου πεζοπορικών διαδρομών Δήμου Θέρμου Π.1.2.7 Αναβάθμιση πρώην Δημοτικού Σχολείου Κάτω Μυρτιάς και μετατροπή του σε Πολιτιστικό Κέντρο, διαμόρφωση περιβάλλοντος χώρου & χώρου στάθμευσης Π.1.2.8 Βελτίωση πρόσβασης στο παραδοσιακό Καρέλι και στη μεσαιωνική Γέφυρα Αρτοτίβας Π.1.2.9 Πεζοπορική διαδρομή: «Μονοπάτι Εξοδιτών Μεσολογγίου» Π.1.2.10 ΠΡΟΣΘΗΚΗ ΚΑΘ'ΥΨΟΣ ΚΑΙ ΚΑΤ'ΕΠΕΚΤΑΣΗ ΥΦΙΣΤΑΜΕΝΟΥ ΚΤΙΣΜΑΤΟΣ ΣΤΟΝ ΑΜΕΣΟ ΠΕΡΙΒΑΛΛΟΝΤΑ ΧΩΡΟ ΤΟΥ ΙΕΡΟΥ ΝΑΟΥ ΤΟΥ ΑΓΙΟΥ ΚΥΠΡΙΑΝΟΥ ΚΑΙ ΜΕΤΑΣΚΕΥΗ ΤΟΥ ΣΕ ΧΩΡΟ ΣΥΝΑΘΡΟΙΣΗΣ ΚΑΙ ΦΙΛΟΞΕΝΙΑΣ Π.1.2.11 Ειδική Σήμανση Διαδρομής Φύσης και Πολιτισμού της ΟΧΕ Αιτωλοακαρνανίας
	5	Π.1.5.1 Τεχνική υποστήριξη για το έργο «Κατασκευή σύγχρονου υδροθεραπευτηρίου στην Ιαματική Πηγή «Κόκκινο Στεφάνι» Μυρτιάς» Π.1.5.2 Δράσεις δημοσιότητας Στρατηγικής ΟΧΕ "Διαδρομή φύσης και πολιτισμού Αιτωλοακαρνανίας"

¹⁰ Πρόκειται για το υπόδειγμα – Πίνακα 4.1 του «Οδηγού για την Υποβολή Στρατηγικών Σχεδίων ΒΑΑ και Κριτήρια Αξιολόγησης στο πλαίσιο του Προγράμματος «Δυτική Ελλάδα 2021-2027»».

Ανάλυση Σχεδίου Δράσης σε ενδεικτικές Δράσεις/Έργα		
Άξονας Στρατηγικής ΟΧΕ	Ειδικός Στόχος ΟΧΕ	Ενδεικτικές Δράσεις/Έργα
	8	Π.1.8.1 Ανάδειξη σημείων φυσικού και πολιτιστικού ενδιαφέροντος στον Δήμο Αγρινίου
2	1	Π.2.1.1 Ανάπλαση κοινόχρηστων χώρων δημοτικών ενοτήτων Δήμου Αγρινίου Π.2.1.2 Ανάπλαση - ανάδειξη πομπικής διαδρομής και Ιστορικού κέντρου και ανάπλαση εντός Κήπου των Ηρώων και περιβάλλοντος χώρου (έμπροσθεν του τείχους)
	2	Π.2.2.1 Ανακατασκευή Αρχαίου Θεάτρου Καλυδώνας Π.2.2.2 Μουσειολογική και μουσειογραφική μελέτη ανάδειξης του Ναυτικού Μουσείου Αιτωλικού Π.2.2.3 Παρεμβάσεις αστικής αναβάθμισης στο Θέρμο και σε επιλεγμένες περιοχές Δημοτικών Κοινοτήτων του Δήμου Θέρμου Π.2.2.4 ΑΙΤΩΛΙΚΗ ΦΙΛΟΞΕΝΕΙΑ - ΤΟ ΣΠΙΤΙ ΤΟΥ ΤΟΥΡΙΣΤΑ 2.0 Π.2.2.5 Διεθνής Ιστιοπλοϊκής Ρεγκάτα "LERANTO 1571"
	3	Π.2.3.1 Δημιουργία πράσινης διαδρομής 28ης Οκτωβρίου και σύνδεση με Αχελώο, καθώς και ανάπλαση οδού Επισκοπής - Μάστρο με γήπεδο Νεοχωρίου Π.2.3.2 Ανακατασκευή πεζογέφυρας στο Καρέλι Ευήνου Π.2.3.3 Κατασκευή δύο πεζογεφυρών στον Εύηγο και στο Κοσινόρεμα του Δήμου Θέρμου Π.2.3.4 Κατασκευή πεζογέφυρας στη θέση Παλαιόμυλος Γιδομανδρίτη
	4	2.4.1 Συγκέντρωση και αποτύπωση σημείων ενδιαφέροντος περιοχής παρέμβασης - Δημιουργία ψηφιακών διαδρομών φύσης και πολιτισμού
	5	Π.2.5.1 Υπηρεσίες στην κοινότητα και κατ' οίκον για τον πολιτισμό και την κοινωνική συνοχή
	6	Π.2.6.1 ΚΑΤΑΣΚΕΥΗ ΛΙΜΕΝΙΚΗΣ ΕΓΚΑΤΑΣΤΑΣΗ ΒΑΡΕΙΑΣ ΓΙΑ ΤΗΝ ΑΠΟΣΥΜΦΟΡΗΣΗ ΚΑΙ ΑΝΑΔΕΙΞΗ ΤΟΥ ΙΣΤΟΡΙΚΟΥ ΛΙΜΕΝΑ ΤΗΣ ΝΑΥΠΑΚΤΟΥ Π.2.6.2 Ανάπτυξη επιχειρηματικού οδηγού Διαδρομής Φύσης και Πολιτισμού Αιτωλοακαρνανίας με χαρακτηριστικά πελατειακής ευφυΐας Π.2.6.3 Τοπικό Σύμφωνο Ποιότητας
	3	2
3		Π.3.3.1 Ανάπτυξη της Επιχειρηματικότητας και της Αυτάπασχόλησης μέσω της προώθησης νέων επιχειρηματιών με έμφαση στους τομείς του θεματικού τουρισμού και της ΠΔΒ
4	4	Π.4.4.1 Βελτίωση Οδού Σύνδεσης Κοινότητας Κατοχής με Αρχαίο Θέατρο Οινιαδών
5	5	Π.5.5.1 Έξοδος του Μεσολογγίου με επαυξημένη πραγματικότητα και ψηφιακές αναπαραστάσεις
	6	Π.5.6.1 Δομή για την προώθηση της απασχόλησης Δήμου Θέρμου (3 στελέχη για 36 μήνες)

Με πράσινο χρώμα (•) σημειώνονται οι κατηγορίες δράσεων που συνεισφέρουν στην οριζόντια απαίτηση τα προτεινόμενα έργα να συνεισφέρουν στην αντιμετώπιση των συνεπειών της κλιματικής αλλαγής σε ποσοστό τουλάχιστον 30% επί του συνολικού προϋπολογισμού της ΣΟΧΕ¹¹.

A/A	Στρατηγικοί Στόχοι ΣΟΧΕ	Άξονες Προτεραιότητας ΣΟΧΕ	Ειδικό Στόχο ΣΟΧΕ	ΕΣ ΠΕΠ 21-27	Κατηγορία δράσεων	Τίτλος	Δήμος	Φορέας υλοποίησης	Ωριμότητα	Προϋπολογισμός	Ταμείο
1	2	1	2	4Α.νι	4Α.νι.1: Προώθηση του τουρισμού - πολιτισμού για την στήριξη της κοινωνικής συνοχής: Παρεμβάσεις τουρισμού- πολιτισμού σε περιοχές περιβαλλοντικού, πολιτιστικού και κοινωνικού ενδιαφέροντος, στο πλαίσιο των ΟΧΕ	Σήμανση, διάνοιξη και συντήρηση ορειβατικών διαδρομών του όρους Αρακύνθου και της νότιας όχθης της λίμνης Τριχωνίδας στις Τ.Κ. Άνω Κεράσσοβου, Κάτω Κερασόβου, Ματαράγκας, Παππαδατών, Γραμματικούς της Δ.Ε. Αρακύνθου και στις Τ.Κ. Γαβαλούς, Τριχωνίου, Ποταμούλας, Μεσάριστας Μακρινούς, Κάτω Μακρινούς, Αγίου Ανδρέα, Δαφνιά της Δ.Ε. Μακρινείας του Δήμου Αγρινίου».	Δήμος Αγρινίου	Δήμος Αγρινίου	Πλήρως ώριμο (100%).	350.000,00 €	ΕΤΠΑ
2	1	1	8	5.ii	1. Αναβάθμιση του οικιστικού περιβάλλοντος και του δημόσιου χώρου	Ανάδειξη σημείων φυσικού και πολιτιστικού ενδιαφέροντος στον Δήμο Αγρινίου	Δήμος Αγρινίου	Δήμος Αγρινίου	Εκπονούνται οι μελέτες. Απαιτούνται εγκρίσεις.	1.500.000,00 €	ΕΤΠΑ
3	1	2	1	5.ii	1. Αναβάθμιση του οικιστικού περιβάλλοντος και του δημόσιου χώρου	Ανάπλαση κοινόχρηστων χώρων δημοτικών ενοτήτων Δήμου Αγρινίου	Δήμος Αγρινίου	Δήμος Αγρινίου	Εκπονούνται οι μελέτες. Απαιτούνται εγκρίσεις.	2.000.000,00 €	ΕΤΠΑ
4	1	1	2	5.ii	2. Ενίσχυση της επισκεψιμότητας των περιβαλλοντικών και πολιτιστικών πόρων μέσω ενεργειών αναβάθμισης, αποκατάστασης και ενιαίας προβολής	Έργο αποκατάστασης, αναστήλωσης και ανάδειξης πρωτοβυζαντινού Ι.Ν. Κοιμήσεως της Θετόκου Μεγάλης Χώρας	Δήμος Αγρινίου	Εφορία Αρχαιοτήτων Αιτωλοακαρνανίας και Λευκάδας	Έχει ολοκληρωθεί η αρχιτεκτονική μελέτη. Υπάρχει έγκριση ΚΑΣ. Υλοποιούνται οι υπόλοιπες μελέτες από Αρχαιολογία. Απαιτούνται εγκρίσεις.	1.000.000,00 €	ΕΤΠΑ
5	1	2	2	4Α.νι	4Α.νι.1: Προώθηση του τουρισμού - πολιτισμού για την στήριξη της κοινωνικής συνοχής: Παρεμβάσεις τουρισμού- πολιτισμού σε περιοχές περιβαλλοντικού, πολιτιστικού και κοινωνικού ενδιαφέροντος, στο πλαίσιο των ΟΧΕ	Ανακατασκευή Αρχαίου Θεάτρου Καλυδώνας	Δήμος Ι.Π. Μεσολογγίου	Δήμος Ι.Π. Μεσολογγίου	Πλήρως ώριμο (100%).	1.000.000,00 €	ΕΤΠΑ
6	4	5	5	5.ii	2. Ενίσχυση της επισκεψιμότητας των περιβαλλοντικών και	Έξοδος του Μεσολογγίου με επαυξημένη πραγματικότητα και ψηφιακές αναπαραστάσεις	Δήμος Ι.Π. Μεσολογγίου	Δήμος Ι.Π. Μεσολογγίου	Απαιτείται εκπόνηση μελετών και εγκρίσεις.	550.000,00 €	ΕΤΠΑ

¹¹ Οι δράσεις του παρόντος πίνακα ικανοποιούν τον περιορισμό (ποσοστό: 35,2%).

A/A	Στρατηγικοί Στόχοι ΣΟΧΕ	Άξονες Προτεραιότητας ΣΟΧΕ	Ειδικό Στόχο ΣΟΧΕ	ΕΣ ΠΕΠ 21-27	Κατηγορία δράσεων	Τίτλος	Δήμος	Φορέας υλοποίησης	Ωριμότητα	Προϋπολογισμός	Ταμείο
					πολιτιστικών πόρων μέσω ενεργειών αναβάθμισης, αποκατάστασης και ενιαίας προβολής						
7	1	2	1	2.i	1. Αναβάθμιση του οικιστικού περιβάλλοντος και του δημόσιου χώρου	Ανάπλαση - ανάδειξη πομπικής διαδρομής και ιστορικού κέντρου και ανάπλαση εντός Κήπου των Ηρώων και περιβάλλοντος χώρου (έμπροσθεν του τείχους)	Δήμος Ι.Π. Μεσολογγίου	Δήμος Ι.Π. Μεσολογγίου	Απαιτείται εκπόνηση μελετών και εγκρίσεις.	2.000.000,00 €	ΕΤΠΑ
8	2	1	2	5.ii	2. Ενίσχυση της επισκεψιμότητας των περιβαλλοντικών και πολιτιστικών πόρων μέσω ενεργειών αναβάθμισης, αποκατάστασης και ενιαίας προβολής	Σήμανση, διάνοιξη και αναβάθμιση μονοπατιών του όρους Αρακύνθου στις κοινότητες Ρετσίνων, Μουσούρων, Ελληνικών, Αγ. Γεωργίου και Κουδουνίου, σπήλαιο - διαδρομή Άγιος Νικόλαος Κρεμαστός και Προστασία - ανάδειξη Βελανιδοδάσους Αρακύνθου	Δήμος Ι.Π. Μεσολογγίου	Δήμος Ι.Π. Μεσολογγίου	Απαιτείται εκπόνηση μελετών και εγκρίσεις.	100.000,00 €	ΕΤΠΑ
9	1	4	4	5.ii	1. Αναβάθμιση του οικιστικού περιβάλλοντος και του δημόσιου χώρου	Βελτίωση Οδού Σύνδεσης Κοινότητας Κατοχής με Αρχαίο Θέατρο Οινιδιών.	Δήμος Ι.Π. Μεσολογγίου	Δήμος Ι.Π. Μεσολογγίου	Απαιτείται εκπόνηση μελετών και εγκρίσεις.	1.000.000,00 €	ΕΤΠΑ
10	1	2	3	5.ii	1. Αναβάθμιση του οικιστικού περιβάλλοντος και του δημόσιου χώρου	Δημιουργία πράσινης διαδρομής 28ης Οκτωβρίου και σύνδεση με Αχελώο, καθώς και ανάπλαση οδού Επισκοπής - Μάστρο με γήπεδο Νεοχωρίου	Δήμος Ι.Π. Μεσολογγίου	Δήμος Ι.Π. Μεσολογγίου	Απαιτείται εκπόνηση μελετών και εγκρίσεις.	250.000,00 €	ΕΤΠΑ
					5. Προώθηση της έξυπνης διαχείρισης των οικισμών					1.250.000,00 €	
11	1	2	2	6	6.1: Τεχνική Βοήθεια ΕΤΠΑ	Μουσειολογική και μουσειογραφική μελέτη ανάδειξης του Ναυτικού Μουσείου Αιτωλικού	Δήμος Ι.Π. Μεσολογγίου	Δήμος Ι.Π. Μεσολογγίου	Απαιτείται εκπόνηση μελετών και εγκρίσεις.	50.000,00 €	ΕΤΠΑ
12	1	2	6	4A.vi	4A.vi.1: Προώθηση του τουρισμού - πολιτισμού για την στήριξη της κοινωνικής συνοχής: Παρεμβάσεις τουρισμού- πολιτισμού σε περιοχές περιβαλλοντικού, πολιτιστικού και κοινωνικού ενδιαφέροντος, στο πλαίσιο των ΟΧΕ	ΚΑΤΑΣΚΕΥΗ ΛΙΜΕΝΙΚΗΣ ΕΓΚΑΤΑΣΤΑΣΗ ΒΑΡΕΙΑΣ ΓΙΑ ΤΗΝ ΑΠΟΣΥΜΦΟΡΗΣΗ ΚΑΙ ΑΝΑΔΕΙΞΗ ΤΟΥ ΙΣΤΟΡΙΚΟΥ ΛΙΜΕΝΑ ΤΗΣ ΝΑΥΠΑΚΤΟΥ	Δήμος Ναυπακτίας	Δήμος Ναυπακτίας, Δημοτικό Λιμενικό Ταμείο Ναυπάκτου	Πλήρως ώριμο (100%).	2.716.000,00 €	ΕΤΠΑ
				5.ii	4. Ανέγερση / αναβάθμιση δημόσιων κτιρίων					1.500.000,00 €	
13	1	1	2	5.ii	1. Αναβάθμιση του οικιστικού περιβάλλοντος και του δημόσιου χώρου	ΑΝΑΔΕΙΞΗ ΤΟΥ ΔΗΜΟΤΙΚΟΥ ΓΕΩΤΕΜΑΧΙΟΥ "ΚΤΗΜΑ ΚΟΖΩΝΗ" ΣΤΗΝ ΑΝΑΤΟΛΙΚΗ ΤΑΦΡΟ ΤΩΝ ΟΧΥΡΩΣΕΩΝ ΤΗΣ ΠΟΛΗΣ ΤΗΣ ΝΑΥΠΑΚΤΟΥ	Δήμος Ναυπακτίας	Δήμος Ναυπακτίας	Εκπονούνται οι μελέτες. Απαιτούνται εγκρίσεις.	1.500.000,00 €	ΕΤΠΑ
14	1	1	1	5.ii	1. Αναβάθμιση του οικιστικού περιβάλλοντος και του δημόσιου χώρου	ΑΝΑΠΛΑΣΗ - ΑΝΑΔΕΙΞΗ ΤΗΣ ΠΛΑΤΕΙΑΣ ΤΖΑΒΕΛΛΑΙΩΝ ΣΤΟ ΑΝΑΤΟΛΙΚΟ ΤΜΗΜΑ ΤΗΣ ΠΟΛΗΣ ΤΗΣ ΝΑΥΠΑΚΤΟΥ	Δήμος Ναυπακτίας	Δήμος Ναυπακτίας	Πλήρως ώριμο (100%).	900.000,00 €	ΕΤΠΑ

A/A	Στρατηγικοί Στόχοι ΣΟΧΕ	Άξονες Προτεραιότητας ΣΟΧΕ	Ειδικό Στόχο ΣΟΧΕ	ΕΣ ΠΕΠ 21-27	Κατηγορία δράσεων	Τίτλος	Δήμος	Φορέας υλοποίησης	Ωριμότητα	Προϋπολογισμός	Ταμείο
15	1	2	1	5.ii	1. Αναβάθμιση του οικιστικού περιβάλλοντος και του δημόσιου χώρου	Παρεμβάσεις αστικής αναβάθμισης στο Θέρμο και σε επιλεγμένες περιοχές Δημοτικών Κοινοτήτων του Δήμου Θέρμου	Δήμος Θέρμου	Δήμος Θέρμου	Απαιτείται εκπόνηση μελετών και εγκρίσεις.	1.100.000,00 €	ΕΤΠΑ
16	3	1	5	6	6.1: Τεχνική Βοήθεια ΕΤΠΑ	Τεχνική υποστήριξη για το έργο «Κατασκευή σύγχρονου υδροθεραπευτηρίου στην Ιαματική Πηγή «Κόκκινο Στεφάνι» Μυρτιάς»	Δήμος Θέρμου	Δήμος Θέρμου	Απαιτείται εκπόνηση μελετών και εγκρίσεις.	30.000,00 €	ΕΤΠΑ
17	1	1	2	4A.vi	3. Τουριστική ανάδειξη των φυσικών και πολιτιστικών πόρων και εμπλουτισμός του τουριστικού προϊόντος	Αποκατάσταση του μνημείου Εθνικής Αντίστασης στη Μυρτιά	Δήμος Θέρμου	Δήμος Θέρμου	Απαιτείται εκπόνηση μελετών και εγκρίσεις.	150.000,00 €	ΕΤΠΑ
18	1	1	2	5.ii	5. Προώθηση της έξυπνης διαχείρισης των οικισμών	Βελτίωση, σήμανση και ανάδειξη δικτύου πεζοπορικών διαδρομών Δήμου Θέρμου	Δήμος Θέρμου	Δήμος Θέρμου	Απαιτείται επικαιροποίηση μελέτης. Απαιτούνται εγκρίσεις.	650.000,00 €	ΕΤΠΑ
19	1	2	3	4A.vi	3. Τουριστική ανάδειξη των φυσικών και πολιτιστικών πόρων και εμπλουτισμός του τουριστικού προϊόντος	Ανακατασκευή πεζογέφυρας στο Καρέλι Ευήνου	Διαδημοτικό	Διαδημοτικό	Απαιτείται εκπόνηση μελετών και εγκρίσεις.	200.000,00 €	ΕΤΠΑ
20	1	2	3	4A.vi	4A.vi.1: Προώθηση του τουρισμού - πολιτισμού για την στήριξη της κοινωνικής συνοχής: Παρεμβάσεις τουρισμού- πολιτισμού σε περιοχές περιβαλλοντικού, πολιτιστικού και κοινωνικού ενδιαφέροντος, στο πλαίσιο των ΟΧΕ	Κατασκευή δύο πεζογεφυρών στον Εύηνο και στο Κοσινόρεμα του Δήμου Θέρμου	Δήμος Θέρμου	Δήμος Θέρμου	Υπάρχουν οι μελέτες. Απαιτούνται εγκρίσεις.	500.000,00 €	ΕΤΠΑ
21	1	2	3	4A.vi	2. Ενίσχυση της επισκεψιμότητας των περιβαλλοντικών και πολιτιστικών πόρων μέσω ενεργειών αναβάθμισης, αποκατάστασης και ενιαίας προβολής	Κατασκευή πεζογέφυρας στη θέση Παλαιόμυλος Γιδομανδρίτη	Δήμος Θέρμου	Δήμος Θέρμου	Απαιτείται εκπόνηση μελετών και εγκρίσεις.	150.000,00 €	ΕΤΠΑ
22	1	1	2	5.ii	4. Ανέγερση / αναβάθμιση δημόσιων κτιρίων	Αναβάθμιση πρώην Δημοτικού Σχολείου Κάτω Μυρτιάς και μετατροπή του σε Πολιτιστικό Κέντρο, διαμόρφωση περιβάλλοντος χώρου & χώρου στάθμευσης	Δήμος Θέρμου	Δήμος Θέρμου	Πλήρως ώριμο (100%).	750.000,00 €	ΕΤΠΑ
23	1	1	2	5.ii	2. Ενίσχυση της επισκεψιμότητας των περιβαλλοντικών και πολιτιστικών πόρων μέσω ενεργειών αναβάθμισης,	Βελτίωση πρόσβασης στο παραδοσιακό Καρέλι και στη μεσαιωνική Γέφυρα Αρτοτίβας	Δήμος Θέρμου	Δήμος Θέρμου	Εκπονούνται οι μελέτες. Απαιτούνται εγκρίσεις.	1.000.000,00 €	ΕΤΠΑ

A/A	Στρατηγικοί Στόχοι ΣΟΧΕ	Άξονες Προτεραιότητας ΣΟΧΕ	Ειδικό Στόχο ΣΟΧΕ	ΕΣ ΠΕΠ 21-27	Κατηγορία δράσεων	Τίτλος	Δήμος	Φορέας υλοποίησης	Ωριμότητα	Προϋπολογισμός	Ταμείο
					αποκατάστασης και ενιαίας προβολής						
24	1	3	2	2.i	1. Ενεργειακή αναβάθμιση δημόσιων κτιρίων και υποδομών	Ολοκλήρωση ημιτελούς δημοτικού ξενώνα Κόνισκας	Δήμος Θέρμου	Δήμος Θέρμου	Απαιτείται εκπόνηση μελετών και εγκρίσεις.	450.000,00 €	ΕΤΠΑ
25	5	5	6	4B.α	4B.α.1: Ενεργητικές Πολιτικές Απασχόλησης στο πλαίσιο υλοποίησης στρατηγικών ΟΧΕ: Ενίσχυση επιχειρήσεων για πρόσληψη ανέργων (ΝΘΕ)	Δομή για την προώθηση της απασχόλησης Δήμου Θέρμου (3 στελέχη για 36 μήνες)	Δήμος Θέρμου	Δήμος Θέρμου	Απαιτείται εκπόνηση μελετών και εγκρίσεις.	216.000,00 €	ΕΚΤ+
26	2	1	2	5.ii	3. Τουριστική ανάδειξη των φυσικών και πολιτιστικών πόρων και εμπλουτισμός του τουριστικού προϊόντος	Πεζοπορική διαδρομή: «Μονοπάτι Εξοδιτών Μεσολογίου»	Διαδημοτικό	Διαδημοτικό	Απαιτείται προγραμματική σύμβαση. Απαιτείται επικαιροποίηση μελέτης. Απαιτούνται εγκρίσεις.	250.000,00 €	ΕΤΠΑ
				2.i	1. Ενεργειακή αναβάθμιση δημόσιων κτιρίων και υποδομών					650.000,00 €	
				5.ii	2. Ενίσχυση της επισκεψιμότητας των περιβαλλοντικών και πολιτιστικών πόρων μέσω ενεργειών αναβάθμισης, αποκατάστασης και ενιαίας προβολής					300.000,00 €	
27	1	2	2	5.ii	4. Ανέγερση / αναβάθμιση δημόσιων κτιρίων	ΑΙΤΩΛΙΚΗ ΦΙΛΟΞΕΝΕΙΑ - ΤΟ ΣΠΙΤΙ ΤΟΥ ΤΟΥΡΙΣΤΑ 2.0	Διαδημοτικό	Επιμελητήριο Αιτωλοακαρνανίας	Απαιτείται προγραμματική σύμβαση, απαιτείται εκπόνηση μελετών και εγκρίσεις.	400.000,00 €	ΕΤΠΑ
28	5	3	6	4B.α	4B.α.1: Ενεργητικές Πολιτικές Απασχόλησης στο πλαίσιο υλοποίησης στρατηγικών ΟΧΕ: Ενίσχυση επιχειρήσεων για πρόσληψη ανέργων (ΝΘΕ)	Ανάπτυξη της Επιχειρηματικότητας και της Αυτόαπασχόλησης μέσω της προώθησης νέων επιχειρηματιών με έμφαση στους τομείς του θεματικού τουρισμού και της ΠΔΒ	Διαδημοτικό	Επιμελητήριο Αιτωλοακαρνανίας	Απαιτείται προγραμματική σύμβαση, απαιτείται εκπόνηση μελετών και εγκρίσεις.	400.000,00 €	ΕΚΤ+
29	1	2	2	4A.vi	4A.vi.1: Προώθηση του τουρισμού - πολιτισμού για την στήριξη της κοινωνικής συνοχής: Παρεμβάσεις τουρισμού-πολιτισμού σε περιοχές περιβαλλοντικού, πολιτιστικού και κοινωνικού ενδιαφέροντος, στο πλαίσιο των ΟΧΕ	Διεθνής Ιστιοπλοϊκής Ρεγκάτα "LEPANTO 1571"	Διαδημοτικό	Επιμελητήριο Αιτωλοακαρνανίας	Απαιτείται προγραμματική σύμβαση, απαιτείται εκπόνηση μελετών και εγκρίσεις.	425.000,00 €	ΕΤΠΑ

A/A	Στρατηγικοί Στόχοι ΣΟΧΕ	Άξονες Προτεραιότητας ΣΟΧΕ	Ειδικό Στόχο ΣΟΧΕ	ΕΣ ΠΕΠ 21-27	Κατηγορία δράσεων	Τίτλος	Δήμος	Φορέας υλοποίησης	Ωριμότητα	Προϋπολογισμός	Ταμείο
30	1	1	2	4A.vi	4A.vi.1: Προώθηση του τουρισμού - πολιτισμού για την στήριξη της κοινωνικής συνοχής: Παρεμβάσεις τουρισμού- πολιτισμού σε περιοχές περιβαλλοντικού, πολιτιστικού και κοινωνικού ενδιαφέροντος, στο πλαίσιο των ΟΧΕ	ΠΡΟΣΘΗΚΗ ΚΑΘ' ΎψΟΣ ΚΑΙ ΚΑΤ' ΕΠΕΚΤΑΣΗ ΥΦΙΣΤΑΜΕΝΟΥ ΚΤΙΣΜΑΤΟΣ ΣΤΟΝ ΑΜΕΣΟ ΠΕΡΙΒΑΛΛΟΝΤΑ ΧΩΡΟ ΤΟΥ ΙΕΡΟΥ ΝΑΟΥ ΤΟΥ ΑΓΙΟΥ ΚΥΠΡΙΑΝΟΥ ΚΑΙ ΜΕΤΑΣΚΕΥΗ ΤΟΥ ΣΕ ΧΩΡΟ ΣΥΝΑΘΡΟΙΣΗΣ ΚΑΙ ΦΙΛΟΞΕΝΙΑΣ	Διαδημοτικό	Ι.Μ. Αιτωλοακαρνανίας	Πλήρως ώριμο (100%).	1.400.000,00 €	ΕΤΠΑ
31	4	2	4	4A.vi	4A.vi.1: Προώθηση του τουρισμού - πολιτισμού για την στήριξη της κοινωνικής συνοχής: Παρεμβάσεις τουρισμού- πολιτισμού σε περιοχές περιβαλλοντικού, πολιτιστικού και κοινωνικού ενδιαφέροντος, στο πλαίσιο των ΟΧΕ	Συγκέντρωση και αποτύπωση σημείων ενδιαφέροντος περιοχής παρέμβασης - Δημιουργία ψηφιακών διαδρομών φύσης και πολιτισμού	Διαδημοτικό	Διαδημοτικό	Απαιτείται προγραμματική σύμβαση, απαιτείται εκπόνηση μελετών και εγκρίσεις.	100.000,00 €	ΕΤΠΑ
32	5	2	6	5.ii	3. Τουριστική ανάδειξη των φυσικών και πολιτιστικών πόρων και εμπλουτισμός του τουριστικού προϊόντος	Ανάπτυξη επιχειρηματικού οδηγού Διαδρομής Φύσης και Πολιτισμού Αιτωλοακαρνανίας με χαρακτηριστικά πελατειακής ευφυΐας	Διαδημοτικό	Διαδημοτικό	Απαιτείται εκπόνηση μελετών και εγκρίσεις.	150.000,00 €	ΕΤΠΑ
33	5	2	6	5.ii	3. Τουριστική ανάδειξη των φυσικών και πολιτιστικών πόρων και εμπλουτισμός του τουριστικού προϊόντος	Τοπικό Σύμφωνο Ποιότητας	Διαδημοτικό	Διαδημοτικό	Απαιτείται εκπόνηση μελετών και εγκρίσεις.	200.000,00 €	ΕΤΠΑ
34	2	1	2	5.ii	2. Ενίσχυση της επισκεψιμότητας των περιβαλλοντικών και πολιτιστικών πόρων μέσω ενεργειών αναβάθμισης, αποκατάστασης και ενιαίας προβολής	Ειδική Σήμανση Διαδρομής Φύσης και Πολιτισμού της ΟΧΕ Αιτωλοακαρνανίας	Διαδημοτικό	Διαδημοτικό	Απαιτείται εκπόνηση μελετών και εγκρίσεις.	300.000,00 €	ΕΤΠΑ
35	4	1	5	4A.vi	6.1: Τεχνική Βοήθεια ΕΤΠΑ	Δράσεις δημοσιότητας Στρατηγικής ΟΧΕ "Διαδρομή φύσης και πολιτισμού Αιτωλοακαρνανίας"	Διαδημοτικό	Διαδημοτικό	Απαιτείται προγραμματική σύμβαση, απαιτείται εκπόνηση μελετών και εγκρίσεις.	40.000,00 €	ΕΤΠΑ
36	3	2	5	4A.vi	4A.vi.1: Προώθηση του τουρισμού - πολιτισμού για την στήριξη της κοινωνικής συνοχής: Παρεμβάσεις τουρισμού- πολιτισμού σε περιοχές	Υπηρεσίες στην κοινότητα και κατ' οίκον για τον πολιτισμό και την κοινωνική συνοχή	Διαδημοτικό	Διαδημοτικό	Απαιτείται προγραμματική σύμβαση, απαιτείται εκπόνηση μελετών και εγκρίσεις.	250.000,00 €	ΕΤΠΑ

A/A	Στρατηγικοί Στόχοι ΣΟΧΕ	Άξονες Προτεραιότητας ΣΟΧΕ	Ειδικοί Στόχοι ΣΟΧΕ	ΕΣ ΠΕΠ 21-27	Κατηγορία δράσεων	Τίτλος	Δήμος	Φορέας υλοποίησης	Ωριμότητα	Προϋπολογισμός	Ταμείο
					περιβαλλοντικού, πολιτιστικού και κοινωνικού ενδιαφέροντος, στο πλαίσιο των ΟΧΕ						
ΣΥΝΟΛΟ										27.727.000,00 €	

5.1.2 Ανάλυση δράσεων

Ειδικός Στόχος 1

Πράξη Π.1.1.1	ΑΝΑΠΛΑΣΗ - ΑΝΑΔΕΙΞΗ ΤΗΣ ΠΛΑΤΕΙΑΣ ΤΖΑΒΕΛΛΑΙΩΝ ΣΤΟ ΑΝΑΤΟΛΙΚΟ ΤΜΗΜΑ ΤΗΣ ΠΟΛΗΣ ΤΗΣ ΝΑΥΠΑΚΤΟΥ			
Ειδικός Στόχος	1			
Περιγραφή	Πρόκειται για μεταφορά πράξης από το ΕΠΑ στην ΟΧΕ. Η πράξη είναι πλήρως ώριμη και η μεταφορά σχετίζεται με την εναρμόνισή της με τους στόχους της ΟΧΕ και την εξασφάλιση βέλτιστων συνθηκών χρηματοδότησης.			
Σκοπιμότητα	Στόχος του έργου είναι η ανάδειξη ενός νέου σημείου στην πόλη της Ναυπάκτου, το οποίο θα συμβάλει στη βελτίωση της καθημερινότητας και της ποιότητας ζωής των πολιτών.			
Προϋπολογισμός	900.000,00 €			
Πρόγραμμα Χρηματοδότησης	ΕΠ «Δυτική Ελλάδα» 2021-27 (Π5)			
Ταμείο Χρηματοδότησης	ΕΤΠΑ			
Δικαιούχος	Δήμος Ναυπακτίας			
Φορέας Λειτουργίας	Δήμος Ναυπακτίας			
Ωφελούμενοι/ ομάδες στόχοι	Δήμος Ναυπακτίας			
Σύνδεση με Επενδυτική Προτεραιότητα/ΕΣ και επιδιωκόμενα αποτελέσματα Προγράμματος	Η προτεινόμενη Πράξη βρίσκεται σε άμεση συνάφεια με την Προτεραιότητα 5 του ΕΠ «Δυτική Ελλάδα» 2021-27, και πιο συγκεκριμένα με τον ειδικό στόχο 5.ii αυτής. Σε σχέση με τα επιδιωκόμενα αποτελέσματα του ΕΠ, ακολουθεί τη στόχευση για υλοποίηση επεμβάσεων ολοκληρωμένου χαρακτήρα σε αστικά περιβάλλοντα με βιώσιμο χαρακτήρα.			
Σύνδεση με το Πρόγραμμα της Περιφέρειας	Η προτεινόμενη Πράξη βρίσκεται σε άμεση συνάφεια με την Προτεραιότητα 5 του ΕΠ «Δυτική Ελλάδα» 2021-27, και πιο συγκεκριμένα με τον ειδικό στόχο 5.ii αυτής. Αναμένεται να είναι σε άμεση συνάφεια και με το Επιχειρησιακό Πρόγραμμα της Περιφέρειας για τα έτη 2024-2028, όπου αναμένεται να δοθεί ιδιαίτερη έμφαση στην υλοποίηση πράξεων ολοκληρωμένου και βιώσιμου χαρακτήρα.			
Χρονικός Προγραμματισμός				
Πράξη	Ημερομηνία Δημοσίευσης	Ημερομηνία Νομικής Δέσμευσης	Χρονική διάρκεια υλοποίησης	Ημερομηνία λήξης
Π.1.1.1	2025	2025	4 έτη	2028
Ενέργειες ωρίμανσης				
Πράξη	Π/Υ Δ.Δ. πράξης	Αιτούμενος Π/Υ τεχνικών μελετών ωριμότητας/ υποέργο	Στάδιο εξέλιξης τεχνικών μελετών	Στάδιο εξέλιξης άλλων διοικητικών ενεργειών
Π.1.1.1	900.000,00 €	-	Μελέτες ολοκληρωμένες.	-
Π.1.1.1	900.000,00 €	-	Εγκρίσεις ολοκληρωμένες.	-

Π.1.1.1	900.000,00 €	-	Δημοπράτηση - Έως 03/2025	-
---------	--------------	---	------------------------------	---

Πράξη Π.2.1.1	Ανάπλαση κοινόχρηστων χώρων δημοτικών ενοτήτων Δήμου Αγρινίου
Ειδικός Στόχος	1
Περιγραφή	Το έργο αφορά στην υλοποίηση εργασιών ανάπλασης πλατειών, παιδικών χαρών, πεζόδρομων και παλαιών πέτρινων μονοπατιών σε κοινότητες του Δήμου Αγρινίου.
Σκοπιμότητα	Στόχος του έργου είναι η συντήρηση, προστασία και ανάδειξη του φυσικού και πολιτιστικού αποθέματος της περιοχής παρέμβασης.
Προϋπολογισμός	2.000.000,00 €
Πρόγραμμα Χρηματοδότησης	ΕΠ «Δυτική Ελλάδα» 2021-27 (Π5)
Ταμείο Χρηματοδότησης	ΕΤΠΑ
Δικαιούχος	Δήμος Αγρινίου
Φορέας Λειτουργίας	Δήμος Αγρινίου
Ωφελούμενοι/ ομάδες στόχοι	Ωφελούμενοι είναι όλοι οι πολίτες κι επισκέπτες της περιοχής παρέμβασης.
Σύνδεση με Επενδυτική Προτεραιότητα/ΕΣ και επιδιωκόμενα αποτελέσματα Προγράμματος	Η προτεινόμενη Πράξη βρίσκεται σε άμεση συνάφεια με την Προτεραιότητα 5 του ΕΠ «Δυτική Ελλάδα» 2021-27, και πιο συγκεκριμένα με τον ειδικό στόχο 5.ii αυτής. Σε σχέση με τα επιδιωκόμενα αποτελέσματα του ΕΠ, ακολουθεί τη στόχευση για υλοποίηση επεμβάσεων ολοκληρωμένου χαρακτήρα σε αστικά και μη αστικά περιβάλλοντα με βιώσιμο χαρακτήρα.
Σύνδεση με το Πρόγραμμα της Περιφέρειας	Η προτεινόμενη Πράξη βρίσκεται σε άμεση συνάφεια με την Προτεραιότητα 5 του ΕΠ «Δυτική Ελλάδα» 2021-27, και πιο συγκεκριμένα με τον ειδικό στόχο 5.ii αυτής. Αναμένεται να είναι σε άμεση συνάφεια και με το Επιχειρησιακό Πρόγραμμα της Περιφέρειας για τα έτη 2024-2028, όπου αναμένεται να δοθεί ιδιαίτερη έμφαση στην υλοποίηση πράξεων ολοκληρωμένου και βιώσιμου χαρακτήρα.

Χρονικός Προγραμματισμός

Πράξη	Ημερομηνία Δημοσίευσης	Ημερομηνία Νομικής Δέσμευσης	Χρονική διάρκεια υλοποίησης	Ημερομηνία λήξης
Π.2.1.1	2025	2025	4 έτη	2028

Ενέργειες ωριμάνσης

Πράξη	Π/Υ Δ.Δ. πράξης	Αιτούμενος Π/Υ τεχνικών μελετών ωριμότητας/ υποέργο	Στάδιο εξέλιξης τεχνικών μελετών	Στάδιο εξέλιξης άλλων διοικητικών ενεργειών
Π.2.1.1	2.000.000,00 €	-	Εκπόνηση μελετών – έως 01/2025	-
Π.2.1.1	2.000.000,00 €	-	Έγκριση μελετών - Έως 06/2025	-
Π.2.1.1	2.000.000,00 €	-	Δημοπράτηση - Έως 09/2025	-

Πράξη Π.2.1.2	Ανάπλαση - ανάδειξη πομπικής διαδρομής και ιστορικού κέντρου και ανάπλαση εντός Κήπου των Ηρώων και περιβάλλοντος χώρου (έμπροσθεν του τείχους)
Ειδικός Στόχος	1
Περιγραφή	Το έργο αφορά σε εργασίες ανάπλασης και ανάδειξης της πομπικής διαδρομής και του ιστορικού κέντρου της Ι.Π. Μεσολογγίου (βελτίωση προσβασιμότητας, αναβάθμιση φωτισμού και λοιπού αστικού εξοπλισμού, αναβάθμιση πρασίνου). Επιπλέον αφορά στην υλοποίηση εργασιών ανάπλασης εντός του κήπου των Ηρώων (βελτίωση προσβασιμότητας, αναβάθμιση φωτισμού και λοιπού αστικού εξοπλισμού, αναβάθμιση πρασίνου, ανάδειξη - αναβάθμιση μνημείων κοκ.). Στο πλαίσιο του έργου θα λάβουν ακόμη χώρα εργασίες ανάπλασης του περιβάλλοντος χώρου έμπροσθεν του τείχους (βελτίωση προσβασιμότητας, αναβάθμιση φωτισμού, αναβάθμιση πρασίνου). Για το σύνολο των εργασιών θα αξιοποιηθούν υλικά φιλικά προς το περιβάλλον.
Σκοπιμότητα	Στόχος του έργου είναι αρχικά η αναβάθμιση, προστασία και ανάδειξη του πλέον γνωστού κι επισκέψιμου χώρου της Ι.Π. Μεσολογγίου, αυτού του Κήπου των Ηρώων και του περιβάλλοντος χώρου του. Επιπλέον η σύνδεση του Κήπου των Ηρώων με την πομπική διαδρομή, η οποία διατρέχει την πόλη, μέσω εργασιών ανάδειξης και ανάπλασης, τόσο για τη βελτίωση της εμπειρίας των επισκεπτών, όσο και για την αναβάθμιση της ποιότητας ζωής των πολιτών.
Προϋπολογισμός	2.000.000,00 €
Πρόγραμμα Χρηματοδότησης	ΕΠ «Δυτική Ελλάδα» 2021-27 (Π5)
Ταμείο Χρηματοδότησης	ΕΤΠΑ
Δικαιούχος	Δήμος Ι.Π. Μεσολογγίου
Φορέας Λειτουργίας	Δήμος Ι.Π. Μεσολογγίου
Ωφελούμενοι/ ομάδες στόχοι	Ωφελούμενοι είναι όλοι οι πολίτες κι επισκέπτες της περιοχής παρέμβασης.
Σύνδεση με Επενδυτική Προτεραιότητα/ΕΣ και επιδιωκόμενα αποτελέσματα Προγράμματος	Η προτεινόμενη Πράξη βρίσκεται σε άμεση συνάφεια με την Προτεραιότητα 5 του ΕΠ «Δυτική Ελλάδα» 2021-27, και πιο συγκεκριμένα με τον ειδικό στόχο 5.ii αυτής. Σε σχέση με τα επιδιωκόμενα αποτελέσματα του ΕΠ, ακολουθεί τη στόχευση για υλοποίηση επεμβάσεων ολοκληρωμένου χαρακτήρα σε αστικά και μη αστικά περιβάλλοντα με βιώσιμο χαρακτήρα.
Σύνδεση με το Πρόγραμμα της Περιφέρειας	Η προτεινόμενη Πράξη βρίσκεται σε άμεση συνάφεια με την Προτεραιότητα 5 του ΕΠ «Δυτική Ελλάδα» 2021-27, και πιο συγκεκριμένα με τον ειδικό στόχο 5.i αυτής. Αναμένεται να είναι σε άμεση συνάφεια και με το Επιχειρησιακό Πρόγραμμα της Περιφέρειας για τα έτη 2024-2028, όπου αναμένεται να δοθεί ιδιαίτερη έμφαση στην υλοποίηση πράξεων ολοκληρωμένου και βιώσιμου χαρακτήρα.
Χρονικός Προγραμματισμός	



Πράξη	Ημερομηνία Δημοσίευσης	Ημερομηνία Νομικής Δέσμευσης	Χρονική διάρκεια υλοποίησης	Ημερομηνία λήξης
Π.2.1.2	2025	2025	4 έτη	2029
Ενέργειες ωρίμανσης				
Πράξη	Π/Υ Δ.Δ. πράξης	Αιτούμενος Π/Υ τεχνικών μελετών ωριμότητας/ υποέργο	Στάδιο εξέλιξης τεχνικών μελετών	Στάδιο εξέλιξης άλλων διοικητικών ενεργειών
Π.2.1.2	2.000.000,00 €	-	Εκπόνηση μελετών – έως 03/2025	-
Π.2.1.2	2.000.000,00 €	-	Έγκριση μελετών - Έως 06/2025	-
Π.2.1.2	2.000.000,00 €	-	Δημοπράτηση - Έως 09/2025	-

Ειδικός Στόχος 2

Πράξη Π.1.2.1	Σήμανση, διάνοιξη και συντήρηση ορειβατικών διαδρομών του όρους Αρακύνθου και της νότιας όχθης της λίμνης Τριχωνίδας στις Τ.Κ. Άνω Κεράσοβου, Κάτω Κερασόβου, Ματαράγκας, Παππαδατών, Γραμματικούς της Δ.Ε. Αρακύνθου και στις Τ.Κ. Γαβαλούς, Τριχωνίου, Ποταμούλας, Μεσάριστας Μακρινούς, Κάτω Μακρινούς, Αγίου Ανδρέα, Δαφνιά της Δ.Ε. Μακρυνείας του Δήμου Αγρινίου
Ειδικός Στόχος	
Περιγραφή	Το έργο αφορά στη σήμανση, διάνοιξη και αναβάθμιση ορειβατικών διαδρομών του όρους Αρακύνθου και της νότιας όχθης της λίμνης Τριχωνίδας στις Τ.Κ. Άνω Κεράσοβου, Κάτω Κερασόβου, Ματαράγκας, Παππαδατών, Γραμματικούς της Δ.Ε. Αρακύνθου και στις Τ.Κ. Γαβαλούς, Τριχωνίου, Ποταμούλας, Μεσάριστας Μακρινούς, Κάτω Μακρινούς, Αγίου Ανδρέα, Δαφνιά της Δ.Ε. Μακρυνείας του Δήμου Αγρινίου.
Σκοπιμότητα	Στόχος του έργου είναι η συντήρηση, προστασία και ανάδειξη του φυσικού αποθέματος της περιοχής παρέμβασης.
Προϋπολογισμός	350.000,00 €
Πρόγραμμα Χρηματοδότησης	ΕΠ «Δυτική Ελλάδα» 2021-27 (Π5)
Ταμείο Χρηματοδότησης	ΕΤΠΑ
Δικαιούχος	Δήμος Αγρινίου
Φορέας Λειτουργίας	Δήμος Αγρινίου
Ωφελούμενοι/ ομάδες στόχοι	Ωφελούμενοι είναι όλοι οι πολίτες κι επισκέπτες της περιοχής παρέμβασης.
Σύνδεση με Επενδυτική Προτεραιότητα/ΕΣ και επιδιωκόμενα αποτελέσματα Προγράμματος	Η προτεινόμενη Πράξη βρίσκεται σε άμεση συνάφεια με την Προτεραιότητα 4 του ΕΠ «Δυτική Ελλάδα» 2021-27, και πιο συγκεκριμένα με τον ειδικό στόχο 4Α.νι αυτής. Σε σχέση με τα επιδιωκόμενα αποτελέσματα του ΕΠ, ακολουθεί τη στόχευση για προστασία, ανάπτυξη

	και προβολή της δημόσιας τουριστικής παρουσίας και υπηρεσιών στον τομέα του τουρισμού.			
Σύνδεση με το Πρόγραμμα της Περιφέρειας	Η προτεινόμενη Πράξη βρίσκεται σε άμεση συνάφεια με την Προτεραιότητα 4 του ΕΠ «Δυτική Ελλάδα» 2021-27, και πιο συγκεκριμένα με τον ειδικό στόχο 4Α.νι αυτής. Αναμένεται να είναι σε άμεση συνάφεια και με το Επιχειρησιακό Πρόγραμμα της Περιφέρειας για τα έτη 2024-2028, όπου αναμένεται να δοθεί ιδιαίτερη έμφαση στην υλοποίηση πράξεων ολοκληρωμένου και βιώσιμου χαρακτήρα.			
Χρονικός Προγραμματισμός				
Πράξη	Ημερομηνία Δημοσίευσης	Ημερομηνία Νομικής Δέσμευσης	Χρονική διάρκεια υλοποίησης	Ημερομηνία λήξης
Π.1.2.1	2025	2025	4 έτη	2028
Ενέργειες ωρίμανσης				
Πράξη	Π/Υ Δ.Δ. πράξης	Αιτούμενος Π/Υ τεχνικών μελετών ωριμότητας/ υποέργο	Στάδιο εξέλιξης τεχνικών μελετών	Στάδιο εξέλιξης άλλων διοικητικών ενεργειών
Π.1.2.1	350.000,00 €	-	Μελέτες ολοκληρωμένες.	-
Π.1.2.1	350.000,00 €	-	Εγκρίσεις ολοκληρωμένες.	-
Π.1.2.1	350.000,00 €	-	Δημοπράτηση - Έως 03/2025	-

Πράξη Π.1.2.2	Έργο αποκατάστασης, αναστήλωσης και ανάδειξης πρωτοβυζαντινού Ι.Ν. Κοιμήσεως της Θεοτόκου Μεγάλης Χώρας
Ειδικός Στόχος	2
Περιγραφή	Το έργο αφορά στην υλοποίηση εργασιών αποκατάστασης στέγης, εξωτερικής και εσωτερικής τοιχοποιίας και διακόσμου, καθώς και στην υλοποίηση σωστικών ανασκαφών και εργασιών ανάδειξης του περιβάλλοντος χώρου του πρωτοβυζαντινού Ι.Ν. Κοιμήσεως της Θεοτόκου Μεγάλης Χώρας.
Σκοπιμότητα	Στόχος του έργου είναι η συντήρηση, προστασία και ανάδειξη ενός πρωτοβυζαντινού ναού με ιδιαίτερα χαρακτηριστικά, το οποίο αποτελεί ήδη πόλο έλξης επισκεπτών.
Προϋπολογισμός	1.000.000,00 €
Πρόγραμμα Χρηματοδότησης	ΕΠ «Δυτική Ελλάδα» 2021-27 (Π5)
Ταμείο Χρηματοδότησης	ΕΤΠΑ
Δικαιούχος	Δήμος Αγρινίου, Εφορία Αρχαιοτήτων Αιτωλοακαρνανίας και Λευκάδας
Φορέας Λειτουργίας	Εφορία Αρχαιοτήτων Αιτωλοακαρνανίας και Λευκάδας
Ωφελούμενοι/ ομάδες στόχοι	Ωφελούμενοι είναι όλοι οι πολίτες κι επισκέπτες της περιοχής παρέμβασης.

Σύνδεση με Επενδυτική Προτεραιότητα/ΕΣ και επιδιωκόμενα αποτελέσματα Προγράμματος	Η προτεινόμενη Πράξη βρίσκεται σε άμεση συνάφεια με την Προτεραιότητα 5 του ΕΠ «Δυτική Ελλάδα» 2021-27, και πιο συγκεκριμένα με τον ειδικό στόχο 5.ii αυτής. Σε σχέση με τα επιδιωκόμενα αποτελέσματα του ΕΠ, ακολουθεί τη στόχευση για υλοποίηση επεμβάσεων ολοκληρωμένου χαρακτήρα σε αστικά και μη αστικά περιβάλλοντα με βιώσιμο χαρακτήρα.			
Σύνδεση με το Πρόγραμμα της Περιφέρειας	Η προτεινόμενη Πράξη βρίσκεται σε άμεση συνάφεια με την Προτεραιότητα 5 του ΕΠ «Δυτική Ελλάδα» 2021-27, και πιο συγκεκριμένα με τον ειδικό στόχο 5.i αυτής. Αναμένεται να είναι σε άμεση συνάφεια και με το Επιχειρησιακό Πρόγραμμα της Περιφέρειας για τα έτη 2024-2028, όπου αναμένεται να δοθεί ιδιαίτερη έμφαση στην υλοποίηση πράξεων ολοκληρωμένου και βιώσιμου χαρακτήρα.			
Χρονικός Προγραμματισμός				
Πράξη	Ημερομηνία Δημοσίευσης	Ημερομηνία Νομικής Δέσμευσης	Χρονική διάρκεια υλοποίησης	Ημερομηνία λήξης
Π.1.2.2	2026	2026	4 έτη	2029
Ενέργειες ωρίμανσης				
Πράξη	Π/Υ Δ.Δ. πράξης	Αιτούμενος Π/Υ τεχνικών μελετών ωριμότητας/ υποέργο	Στάδιο εξέλιξης τεχνικών μελετών	Στάδιο εξέλιξης άλλων διοικητικών ενεργειών
Π.1.2.2	1.000.000,00 €	-	Έχει ολοκληρωθεί η αρχιτεκτονική μελέτη. Υλοποιούνται οι υπόλοιπες μελέτες από Αρχαιολογία - Έως 06/2025	-
Π.1.2.2	1.000.000,00 €	-	Έγκριση μελετών - Έως 12/2025	Υπάρχει ήδη έγκριση ΚΑΣ.
Π.1.2.2	1.000.000,00 €	-	Δημοπράτηση - Έως 06/2026	-

Πράξη Π.1.2.3	Σήμανση, διάνοιξη και αναβάθμιση μονοπατιών του όρους Αρακύνθου στις κοινότητες Ρετσίνων, Μουσούρων, Ελληνικών, Αγ. Γεωργίου και Κουδουνίου, σπήλαιο - διαδρομή Άγιος Νικόλαος Κρεμαστός και Προστασία - ανάδειξη Βελανιδοδάσους Αρακύνθου
Ειδικός Στόχος	2
Περιγραφή	Το έργο αφορά στην υλοποίηση εργασιών σήμανσης, διάνοιξης και αναβάθμισης μονοπατιών του όρους Αρακύνθου στις κοινότητες Ρετσίνων, Μουσούρων, Ελληνικών, Αγ. Γεωργίου και Κουδουνίου, σπήλαιο - διαδρομή Άγιος Νικόλαος Κρεμαστός και Προστασία - ανάδειξη Βελανιδοδάσους Αρακύνθου. Θα αξιοποιηθούν φυσικά ή/και φιλικά προς το περιβάλλον υλικά.
Σκοπιμότητα	Στόχος είναι η αποκατάσταση μονοπατιών και η δημιουργία διαδρομών πεζοπορίας με σήμανση και ασφάλεια για τους χρήστες, καθώς και η

	επισήμανση αυτών σε εφαρμογές (όπως Google, κλπ.) για λόγους τουριστικής ανάπτυξης.
Προϋπολογισμός	250.000,00 €
Πρόγραμμα Χρηματοδότησης	ΕΠ «Δυτική Ελλάδα» 2021-27 (Π5)
Ταμείο Χρηματοδότησης	ΕΤΠΑ
Δικαιούχος	Δήμος Ι.Π. Μεσολογγίου
Φορέας Λειτουργίας	Δήμος Ι.Π. Μεσολογγίου
Ωφελούμενοι/ ομάδες στόχοι	Ωφελούμενοι είναι όλοι οι πολίτες κι επισκέπτες της περιοχής παρέμβασης.
Σύνδεση με Επενδυτική Προτεραιότητα/ΕΣ και επιδιωκόμενα αποτελέσματα Προγράμματος	Η προτεινόμενη Πράξη βρίσκεται σε άμεση συνάφεια με την Προτεραιότητα 5 του ΕΠ «Δυτική Ελλάδα» 2021-27, και πιο συγκεκριμένα με τον ειδικό στόχο 5.ii αυτής. Σε σχέση με τα επιδιωκόμενα αποτελέσματα του ΕΠ, ακολουθεί τη στόχευση για υλοποίηση επεμβάσεων ολοκληρωμένου χαρακτήρα σε αστικά και μη αστικά περιβάλλοντα με βιώσιμο χαρακτήρα.
Σύνδεση με το Πρόγραμμα της Περιφέρειας	Η προτεινόμενη Πράξη βρίσκεται σε άμεση συνάφεια με την Προτεραιότητα 5 του ΕΠ «Δυτική Ελλάδα» 2021-27, και πιο συγκεκριμένα με τον ειδικό στόχο 5.ι αυτής. Αναμένεται να είναι σε άμεση συνάφεια και με το Επιχειρησιακό Πρόγραμμα της Περιφέρειας για τα έτη 2024-2028, όπου αναμένεται να δοθεί ιδιαίτερη έμφαση στην υλοποίηση πράξεων ολοκληρωμένου και βιώσιμου χαρακτήρα.

Χρονικός Προγραμματισμός

Πράξη	Ημερομηνία Δημοσίευσης	Ημερομηνία Νομικής Δέσμευσης	Χρονική διάρκεια υλοποίησης	Ημερομηνία λήξης
Π.1.2.3	2025	2025	4 έτη	2028

Ενέργειες ωρίμανσης

Πράξη	Π/Υ Δ.Δ. πράξης	Αιτούμενος Π/Υ τεχνικών μελετών ωριμότητας/ υποέργο	Στάδιο εξέλιξης τεχνικών μελετών	Στάδιο εξέλιξης άλλων διοικητικών ενεργειών
Π.1.2.3	250.000,00 €	-	Εκπόνηση μελετών – έως 03/2025	-
Π.1.2.3	250.000,00 €	-	Έγκριση μελετών - Έως 06/2025	-
Π.1.2.3	250.000,00 €	-	Δημοπράτηση - Έως 09/2025	-

Πράξη Π.1.2.4	ΑΝΑΔΕΙΞΗ ΤΟΥ ΔΗΜΟΤΙΚΟΥ ΓΕΩΤΕΜΑΧΙΟΥ «ΚΤΗΜΑ ΚΟΖΩΝΗ» ΣΤΗΝ ΑΝΑΤΟΛΙΚΗ ΤΑΦΡΟ ΤΩΝ ΟΧΥΡΩΣΕΩΝ ΤΗΣ ΠΟΛΗΣ ΤΗΣ ΝΑΥΠΑΚΤΟΥ
Ειδικός Στόχος	2
Περιγραφή	Το έργο αφορά στην υλοποίηση εργασιών ανάδειξης του δημοτικού γεωτεμαχίου «Κτήμα Κοζώνη» στην ανατολική τάφρο των οχυρώσεων της πόλης της Ναυπάκτου. Περιλαμβάνει την ανέγερση ανοικτού θεάτρου. Για την εκπόνηση των μελετών και τις αδειοδοτήσεις έχει εγκριθεί

	σχέδιο προγραμματικής σύμβασης με το Πανεπιστήμιο Πατρών (σχ. η υπ' αριθ. 198/2024 απόφαση Δ.Ε. Δήμου Ναυπακτίας και η με αριθ. πρωτ. 56975/19-06-2024 απόφαση της Επιτροπής Ερευνών Πανεπιστημίου Πατρών).			
Σκοπιμότητα	Η δημιουργία ανοιχτού θεάτρου προσφέρει οφέλη της η ενίσχυση της κοινότητας, η προώθηση της καλλιτεχνικής έκφρασης στον δημόσιο χώρο, η διεύρυνση των ευκαιριών για πολιτιστική συμμετοχή και δημιουργία της περιβάλλοντος που ενθαρρύνει τη δημιουργικότητα και την ανταλλαγή ιδεών. Την ίδια στιγμή αναβαθμίζει ένα κομβικό σημείο του ιστορικού κέντρου και δημιουργεί της προϋποθέσεις περαιτέρω αξιοποίησης της συγκεκριμένης περιοχής ως πολιτιστικού πυρήνα της Καστρόπολης της πόλης της Ναυπάκτου.			
Προϋπολογισμός	1.500.000,00 €			
Πρόγραμμα Χρηματοδότησης	ΕΠ «Δυτική Ελλάδα» 2021-27 (Π5)			
Ταμείο Χρηματοδότησης	ΕΤΠΑ			
Δικαιούχος	Δήμος Ναυπακτίας			
Φορέας Λειτουργίας	Δήμος Ναυπακτίας			
Ωφελούμενοι/ ομάδες στόχοι	Ωφελούμενοι είναι όλοι οι πολίτες κι επισκέπτες της περιοχής παρέμβασης.			
Σύνδεση με Επενδυτική Προτεραιότητα/ΕΣ και επιδιωκόμενα αποτελέσματα Προγράμματος	Η προτεινόμενη Πράξη βρίσκεται σε άμεση συνάφεια με την Προτεραιότητα 5 του ΕΠ «Δυτική Ελλάδα» 2021-27, και πιο συγκεκριμένα με τον ειδικό στόχο 5.ii αυτής. Σε σχέση με τα επιδιωκόμενα αποτελέσματα του ΕΠ, ακολουθεί τη στόχευση για υλοποίηση επεμβάσεων ολοκληρωμένου χαρακτήρα σε αστικά και μη αστικά περιβάλλοντα με βιώσιμο χαρακτήρα.			
Σύνδεση με το Πρόγραμμα της Περιφέρειας	Η προτεινόμενη Πράξη βρίσκεται σε άμεση συνάφεια με την Προτεραιότητα 5 του ΕΠ «Δυτική Ελλάδα» 2021-27, και πιο συγκεκριμένα με τον ειδικό στόχο 5.ii αυτής. Αναμένεται να είναι σε άμεση συνάφεια και με το Επιχειρησιακό Πρόγραμμα της Περιφέρειας για τα έτη 2024-2028, όπου αναμένεται να δοθεί ιδιαίτερη έμφαση στην υλοποίηση πράξεων ολοκληρωμένου και βιώσιμου χαρακτήρα.			
Χρονικός Προγραμματισμός				
Πράξη	Ημερομηνία Δημοσίευσης	Ημερομηνία Νομικής Δέσμευσης	Χρονική διάρκεια υλοποίησης	Ημερομηνία λήξης
Π.1.2.4	2025	2025	2 έτη	2026
Ενέργειες ωρίμανσης				
Πράξη	Π/Υ Δ.Δ. πράξης	Αιτούμενος Π/Υ τεχνικών μελετών ωριμότητας/ υποέργο	Στάδιο εξέλιξης τεχνικών μελετών	Στάδιο εξέλιξης άλλων διοικητικών ενεργειών
Π.1.2.4	1.500.000,00 €	-	Υπογραφή Προγραμματικής Σύμβασης – έως 09/2024	-



Π.1.2.4	1.500.000,00 €	-	Ολοκλήρωση μελετών - Έως 05/2025	
Π.1.2.4	1.500.000,00 €	-	Έγκριση αδειοδοτήσεων (ΚΑΣ κλπ.) - Έως 09/2025	-
Π.1.2.4	1.500.000,00 €	-	Δημοπράτηση - Έως 09/2025	-

Πράξη Π.1.2.5	Αποκατάσταση του μνημείου Εθνικής Αντίστασης στη Μυρτιά			
Ειδικός Στόχος	2			
Περιγραφή	Το έργο αφορά στην υλοποίηση εργασιών αποκατάστασης του μνημείου Εθνικής Αντίστασης στη Μυρτιά του Δήμου Θέρμου. Με τις εργασίες αυτές το μνημείο θα συντηρηθεί και θα επανέλθει στην αρχική του κατάσταση.			
Σκοπιμότητα	Πρόκειται για έργο που αναφέρεται σε μνημείο ενός από τα κορυφαία γεγονότα της εθνικής αντίστασης όχι μόνο σε τοπικό επίπεδο αλλά και σε επίπεδο χώρας.			
Προϋπολογισμός	150.000,00 €			
Πρόγραμμα Χρηματοδότησης	ΕΠ «Δυτική Ελλάδα» 2021-27 (Π5)			
Ταμείο Χρηματοδότησης	ΕΤΠΑ			
Δικαιούχος	Δήμος Θέρμου			
Φορέας Λειτουργίας	Δήμος Θέρμου			
Ωφελοόμενοι/ ομάδες στόχοι	Ωφελοόμενοι είναι όλοι οι πολίτες κι επισκέπτες της περιοχής παρέμβασης.			
Σύνδεση με Επενδυτική Προτεραιότητα/ΕΣ και επιδιωκόμενα αποτελέσματα Προγράμματος	Η προτεινόμενη Πράξη βρίσκεται σε άμεση συνάφεια με την Προτεραιότητα 4 του ΕΠ «Δυτική Ελλάδα» 2021-27, και πιο συγκεκριμένα με τον ειδικό στόχο 4Α.νι αυτής. Σε σχέση με τα επιδιωκόμενα αποτελέσματα του ΕΠ, ακολουθεί τη στόχευση τουριστική ανάδειξη των φυσικών και πολιτιστικών πόρων και εμπλουτισμός του τουριστικού προϊόντος			
Σύνδεση με το Πρόγραμμα της Περιφέρειας	Η προτεινόμενη Πράξη βρίσκεται σε άμεση συνάφεια με την Προτεραιότητα 4 του ΕΠ «Δυτική Ελλάδα» 2021-27, και πιο συγκεκριμένα με τον ειδικό στόχο 4Α.νι αυτής. Αναμένεται να είναι σε άμεση συνάφεια και με το Επιχειρησιακό Πρόγραμμα της Περιφέρειας για τα έτη 2024-2028, όπου αναμένεται να δοθεί ιδιαίτερη έμφαση στον τουρισμό – πολιτισμό.			
Χρονικός Προγραμματισμός				
Πράξη	Ημερομηνία Δημοσίευσης	Ημερομηνία Νομικής Δέσμευσης	Χρονική διάρκεια υλοποίησης	Ημερομηνία λήξης
Π.1.2.5	2025	2025	4 έτη	2028
Ενέργειες ωρίμανσης				
Πράξη	Π/Υ Δ.Δ. πράξης	Αιτούμενος Π/Υ τεχνικών μελετών	Στάδιο εξέλιξης τεχνικών μελετών	Στάδιο εξέλιξης άλλων

		ωριμότητας/ υποέργο		διοικητικών ενεργειών
Π.1.2.5	150.000,00 €	-	Εκπόνηση μελετών - Έως 03/2025	-
Π.1.2.5	150.000,00 €	-	Έγκριση μελετών - Έως 06/2025	-
Π.1.2.5	150.000,00 €	-	Δημοπράτηση - Έως 09/2025	-

Πράξη Π.1.2.6	Βελτίωση, σήμανση και ανάδειξη δικτύου πεζοπορικών διαδρομών Δήμου Θέρμου			
Ειδικός Στόχος	2			
Περιγραφή	Το έργο αφορά στην υλοποίηση εργασιών βελτίωσης, σήμανσης και ανάδειξης δικτύου πεζοπορικών διαδρομών Δήμου Θέρμου. Θα αξιοποιηθούν φυσικά υλικά ή/και υλικά φιλικά προς το περιβάλλον.			
Σκοπιμότητα	Στόχος του έργου είναι η ανάδειξη του φυσικού αποθέματος της περιοχής παρέμβασης, καθώς και η ανάδειξη και βελτίωση της βατότητας των πεζοπορικών διαδρομών της περιοχής, οι οποίες αποτελούν πόλο έλξης για επισκέπτες που προτιμούν τον οικοτουρισμό.			
Προϋπολογισμός	650.000,00 €			
Πρόγραμμα Χρηματοδότησης	ΕΠ «Δυτική Ελλάδα» 2021-27 (Π5)			
Ταμείο Χρηματοδότησης	ΕΤΠΑ			
Δικαιούχος	Δήμος Θέρμου			
Φορέας Λειτουργίας	Δήμος Θέρμου			
Ωφελούμενοι/ ομάδες στόχοι	Ωφελούμενοι είναι όλοι οι πολίτες κι επισκέπτες της περιοχής παρέμβασης.			
Σύνδεση με Επενδυτική Προτεραιότητα/ΕΣ και επιδιωκόμενα αποτελέσματα Προγράμματος	Η προτεινόμενη Πράξη βρίσκεται σε άμεση συνάφεια με την Προτεραιότητα 5 του ΕΠ «Δυτική Ελλάδα» 2021-27, και πιο συγκεκριμένα με τον ειδικό στόχο 5.ii αυτής. Σε σχέση με τα επιδιωκόμενα αποτελέσματα του ΕΠ, ακολουθεί τη στόχευση για υλοποίηση επεμβάσεων ολοκληρωμένου χαρακτήρα σε αστικά και μη αστικά περιβάλλοντα με βιώσιμο χαρακτήρα.			
Σύνδεση με το Πρόγραμμα της Περιφέρειας	Η προτεινόμενη Πράξη βρίσκεται σε άμεση συνάφεια με την Προτεραιότητα 5 του ΕΠ «Δυτική Ελλάδα» 2021-27, και πιο συγκεκριμένα με τον ειδικό στόχο 5.ii αυτής. Αναμένεται να είναι σε άμεση συνάφεια και με το Επιχειρησιακό Πρόγραμμα της Περιφέρειας για τα έτη 2024-2028, όπου αναμένεται να δοθεί ιδιαίτερη έμφαση στην υλοποίηση πράξεων ολοκληρωμένου και βιώσιμου χαρακτήρα.			
Χρονικός Προγραμματισμός				
Πράξη	Ημερομηνία Δημοσίευσης	Ημερομηνία Νομικής Δέσμευσης	Χρονική διάρκεια υλοποίησης	Ημερομηνία λήξης
Π.1.2.6	2025	2025	3 έτη	2027
Ενέργειες ωρίμανσης				

Πράξη	Π/Υ Δ.Δ. πράξης	Αιτούμενος Π/Υ τεχνικών μελετών ωριμότητας/ υποέργο	Στάδιο εξέλιξης τεχνικών μελετών	Στάδιο εξέλιξης άλλων διοικητικών ενεργειών
Π.1.2.6	650.000,00 €	-	Επικαιροποίηση μελετών - Έως 03/2025	-
Π.1.2.6	650.000,00 €	-	Έγκριση μελετών - Έως 06/2025	-
Π.1.2.6	650.000,00 €	-	Δημοπράτηση - Έως 09/2025	-

Πράξη Π.1.2.7	Αναβάθμιση πρώην Δημοτικού Σχολείου Κάτω Μυρτιάς και μετατροπή του σε Πολιτιστικό Κέντρο, διαμόρφωση περιβάλλοντος χώρου & χώρου στάθμευσης
Ειδικός Στόχος	2
Περιγραφή	Το έργο αφορά στην υλοποίηση εργασιών αναβάθμισης του κτηρίου του πρώην Δημοτικού Σχολείου Κάτω Μυρτιάς, καθώς και μετατροπής του σε Πολιτιστικό Κέντρο. Στο πλαίσιο του έργου θα λάβουν επίσης χώρα εργασίες διαμόρφωσης του περιβάλλοντος χώρου, καθώς και διαμόρφωσης χώρου στάθμευσης.
Σκοπιμότητα	Στόχος του έργου είναι η δημιουργική αξιοποίηση ενός κτιρίου προς όφελος της τοπικής κοινωνίας και των επισκεπτών της περιοχής. Τα χαρακτηριστικά της παρέμβασης θα είναι τέτοια, που θα επιτρέπουν την χρήση του κτηρίου για πολλαπλούς σκοπούς από την τοπική κοινωνία.
Προϋπολογισμός	750.000,00 €
Πρόγραμμα Χρηματοδότησης	ΕΠ «Δυτική Ελλάδα» 2021-27 (Π5)
Ταμείο Χρηματοδότησης	ΕΤΠΑ
Δικαιούχος	Δήμος Θέρμου
Φορέας Λειτουργίας	Δήμος Θέρμου
Ωφελούμενοι/ ομάδες στόχοι	Ωφελούμενοι είναι όλοι οι πολίτες κι επισκέπτες της περιοχής παρέμβασης.
Σύνδεση με Επενδυτική Προτεραιότητα/ΕΣ και επιδιωκόμενα αποτελέσματα Προγράμματος	Η προτεινόμενη Πράξη βρίσκεται σε άμεση συνάφεια με την Προτεραιότητα 5 του ΕΠ «Δυτική Ελλάδα» 2021-27, και πιο συγκεκριμένα με τον ειδικό στόχο 5.ii αυτής. Σε σχέση με τα επιδιωκόμενα αποτελέσματα του ΕΠ, ακολουθεί τη στόχευση για αναβάθμιση δημόσιων κτιρίων.
Σύνδεση με το Πρόγραμμα της Περιφέρειας	Η προτεινόμενη Πράξη βρίσκεται σε άμεση συνάφεια με την Προτεραιότητα 5 του ΕΠ «Δυτική Ελλάδα» 2021-27, και πιο συγκεκριμένα με τον ειδικό στόχο 5.ii αυτής. Αναμένεται να είναι σε άμεση συνάφεια και με το Επιχειρησιακό Πρόγραμμα της Περιφέρειας για τα έτη 2024-2028, όπου αναμένεται να δοθεί ιδιαίτερη έμφαση στην υλοποίηση πράξεων ολοκληρωμένου και βιώσιμου χαρακτήρα.
Χρονικός Προγραμματισμός	

Πράξη	Ημερομηνία Δημοσίευσης	Ημερομηνία Νομικής Δέσμευσης	Χρονική διάρκεια υλοποίησης	Ημερομηνία λήξης
Π.1.2.7	2025	2025	4 έτη	2028
Ενέργειες ωρίμανσης				
Πράξη	Π/Υ Δ.Δ. πράξης	Αιτούμενος Π/Υ τεχνικών μελετών ωριμότητας/ υποέργο	Στάδιο εξέλιξης τεχνικών μελετών	Στάδιο εξέλιξης άλλων διοικητικών ενεργειών
Π.1.2.7	750.000,00 €	-	Μελέτες ολοκληρωμένες	-
Π.1.2.7	750.000,00 €	-	Εγκρίσεις ολοκληρωμένες	-
Π.1.2.7	750.000,00 €	-	Δημοπράτηση - Έως 03/2025	-

Πράξη Π.1.2.8	Βελτίωση πρόσβασης στο παραδοσιακό Καρέλι και στη μεσαιωνική Γέφυρα Αρτοτίβας
Ειδικός Στόχος	2
Περιγραφή	Το έργο αφορά στη μελέτη και υλοποίηση οριζόντων εργασιών αναβάθμισης της πρόσβασης σε πολιτιστικά μνημεία και σε σημαντικούς οικοτουριστικούς πόρους Δήμου Θέρμου, με έμφαση στο παραδοσιακό Καρέλι και στη μεσαιωνική Γέφυρα Αρτοτίβας.
Σκοπιμότητα	Πρόκειται για έργο με πολύ μεγάλη σημασία αναφορικά με την τουριστική ανάπτυξη της περιοχής, καθότι καθιστά προσβάσιμους χώρους ανάμεσα σε Θέρμο – ορεινή περιοχή Ναυπακτίας με κομβική σημασία για την επισκεψιμότητα στην περιοχή αυτή που ήδη έχει αναδειχθεί σε εγνωσμένο τουριστικό προορισμό καλύπτοντας πολλαπλά ενδιαφέροντα των επισκεπτών.
Προϋπολογισμός	1.000.000,00 €
Πρόγραμμα Χρηματοδότησης	ΕΠ «Δυτική Ελλάδα» 2021-27 (Π5)
Ταμείο Χρηματοδότησης	ΕΤΠΑ
Δικαιούχος	Δήμος Θέρμου
Φορέας Λειτουργίας	Δήμος Θέρμου
Ωφελούμενοι/ ομάδες στόχοι	Ωφελούμενοι είναι όλοι οι πολίτες κι επισκέπτες της περιοχής παρέμβασης.
Σύνδεση με Επενδυτική Προτεραιότητα/ΕΣ και επιδιωκόμενα αποτελέσματα Προγράμματος	Η προτεινόμενη Πράξη βρίσκεται σε άμεση συνάφεια με την Προτεραιότητα 5 του ΕΠ «Δυτική Ελλάδα» 2021-27, και πιο συγκεκριμένα με τον ειδικό στόχο 5.ii αυτής. Σε σχέση με τα επιδιωκόμενα αποτελέσματα του ΕΠ, ακολουθεί τη στόχευση για Ενίσχυση της επισκεψιμότητας των περιβαλλοντικών και πολιτιστικών πόρων μέσω ενεργειών αναβάθμισης, αποκατάστασης και ενιαίας προβολής.
Σύνδεση με το Πρόγραμμα της Περιφέρειας	Η προτεινόμενη Πράξη βρίσκεται σε άμεση συνάφεια με την Προτεραιότητα 5 του ΕΠ «Δυτική Ελλάδα» 2021-27, και πιο συγκεκριμένα με τον ειδικό στόχο 5.ii αυτής. Αναμένεται να είναι σε άμεση συνάφεια και με το Επιχειρησιακό Πρόγραμμα της Περιφέρειας για τα έτη 2024-2028,

όπου αναμένεται να δοθεί ιδιαίτερη έμφαση στην υλοποίηση πράξεων ολοκληρωμένου και βιώσιμου χαρακτήρα.				
Χρονικός Προγραμματισμός				
Πράξη	Ημερομηνία Δημοσίευσης	Ημερομηνία Νομικής Δέσμευσης	Χρονική διάρκεια υλοποίησης	Ημερομηνία λήξης
Π.1.2.8	2025	2025	4 έτη	2028
Ενέργειες ωρίμανσης				
Πράξη	Π/Υ Δ.Δ. πράξης	Αιτούμενος Π/Υ τεχνικών μελετών ωριμότητας/ υποέργο	Στάδιο εξέλιξης τεχνικών μελετών	Στάδιο εξέλιξης άλλων διοικητικών ενεργειών
Π.1.2.8	1.000.000,00 €	-	Επικαιροποίηση μελετών - Έως 03/2025	-
Π.1.2.8	1.000.000,00 €	-	Έγκριση μελετών - Έως 06/2025	-
Π.1.2.8	1.000.000,00 €	-	Δημοπράτηση - Έως 09/2025	-

Πράξη Π.1.2.9	Πεζοπορική διαδρομή: «Μονοπάτι Εξοδιτών Μεσολογγίου»
Ειδικός Στόχος	2
Περιγραφή	Το έργο αφορά στην ανάδειξη, σήμανση και εξασφάλιση προσβασιμότητας στην πεζοπορική διαδρομή «Μονοπάτι Εξοδιτών Μεσολογγίου», η οποία ταυτίζεται με το ιστορικό γεγονός της ηρωικής Εξόδου του Μεσολογγίου. Θα αξιοποιηθούν φυσικά ή/και περιβαλλοντικά φιλικά υλικά.
Σκοπιμότητα	Πρόκειται για έργο με πολύ μεγάλη σημασία για την περιοχή παρέμβασης, λόγω της ιστορικής σημασίας του μονοπατιού. Θα αποτελέσει το πρώτο «ιστορικό μονοπάτι» στην Ελλάδα και θα βρεθεί στο επίκεντρο των εκδηλώσεων για τη συμπλήρωση 200 ετών από την Έξοδο του Μεσολογγίου το 2026.
Προϋπολογισμός	1.200.000,00 €
Πρόγραμμα Χρηματοδότησης	ΕΠ «Δυτική Ελλάδα» 2021-27 (Π5)
Ταμείο Χρηματοδότησης	ΕΤΠΑ
Δικαιούχος	Διαδημοτικό
Φορέας Λειτουργίας	Διαδημοτικό
Ωφελούμενοι/ ομάδες στόχοι	Ωφελούμενοι είναι όλοι οι πολίτες κι επισκέπτες της περιοχής παρέμβασης.
Σύνδεση με Επενδυτική Προτεραιότητα/ΕΣ και επιδιωκόμενα αποτελέσματα Προγράμματος	Η προτεινόμενη Πράξη βρίσκεται σε άμεση συνάφεια με τις Προτεραιότητες 2 και 5 του ΕΠ «Δυτική Ελλάδα» 2021-27, και πιο συγκεκριμένα με τον ειδικούς στόχους 2.i και 5.ii αυτής. Σε σχέση με τα επιδιωκόμενα αποτελέσματα του ΕΠ, ακολουθεί τη στόχευση για τουριστική ανάδειξη των φυσικών και πολιτιστικών πόρων και εμπλουτισμό του τουριστικού προϊόντος.

Σύνδεση με το Πρόγραμμα της Περιφέρειας	Η προτεινόμενη Πράξη βρίσκεται σε άμεση συνάφεια με τις Προτεραιότητες 2 και 5 του ΕΠ «Δυτική Ελλάδα» 2021-27, και πιο συγκεκριμένα με τον ειδικούς στόχους 2.i και 5.ii αυτής. Αναμένεται να είναι σε άμεση συνάφεια και με το Επιχειρησιακό Πρόγραμμα της Περιφέρειας για τα έτη 2024-2028, όπου αναμένεται να δοθεί ιδιαίτερη έμφαση στην υλοποίηση πράξεων ολοκληρωμένου και βιώσιμου χαρακτήρα.
---	--

Χρονικός Προγραμματισμός

Πράξη	Ημερομηνία Δημοσίευσης	Ημερομηνία Νομικής Δέσμευσης	Χρονική διάρκεια υλοποίησης	Ημερομηνία λήξης
Π.1.2.9	2025	2025	2 έτη	2026

Ενέργειες ωρίμανσης

Πράξη	Π/Υ Δ.Δ. πράξης	Αιτούμενος Π/Υ τεχνικών μελετών ωριμότητας/υπόεργο	Στάδιο εξέλιξης τεχνικών μελετών	Στάδιο εξέλιξης άλλων διοικητικών ενεργειών
Π.1.2.9	1.200.000,00 €	-	Επικαιροποίηση μελετών - Έως 03/2025	-
Π.1.2.9	1.200.000,00 €	-	Έγκριση μελετών - Έως 06/2025	Απαιτείται προγραμματική σύμβαση.
Π.1.2.9	1.200.000,00 €	-	Δημοπράτηση - Έως 09/2025	-

Πράξη Π.1.2.10	ΠΡΟΣΘΗΚΗ ΚΑΘ' ΎΨΟΣ ΚΑΙ ΚΑΤ' ΕΠΕΚΤΑΣΗ ΥΦΙΣΤΑΜΕΝΟΥ ΚΤΙΣΜΑΤΟΣ ΣΤΟΝ ΑΜΕΣΟ ΠΕΡΙΒΑΛΛΟΝΤΑ ΧΩΡΟ ΤΟΥ ΙΕΡΟΥ ΝΑΟΥ ΤΟΥ ΑΓΙΟΥ ΚΥΠΡΙΑΝΟΥ ΚΑΙ ΜΕΤΑΣΚΕΥΗ ΤΟΥ ΣΕ ΧΩΡΟ ΣΥΝΑΘΡΟΙΣΗΣ ΚΑΙ ΦΙΛΟΞΕΝΙΑΣ
Ειδικός Στόχος	2
Περιγραφή	Το έργο αφορά στην υλοποίηση εργασιών προσθήκης καθ' ύψος και κατ' επέκταση υφιστάμενου κτίσματος στον περιβάλλοντα χώρο του Ι.Ν. Αγίου Κυπριανού με σκοπό τη δημιουργία κέντρου συνάθροισης κοινού και χώρου φιλοξενίας.
Σκοπιμότητα	Σκοπός είναι η μετασκευή του υφιστάμενου κτίσματος σε χώρο συνάθροισης και φιλοξενίας, αναδεικνύοντας έτσι τον ναό και τον περιβάλλοντα χώρο του σε κόμβο ξεκούρασης και αναψυχής στο πλαίσιο των ευρύτερων διαδρομών που χαράσσονται στο πλαίσιο της παρούσας Στρατηγικής.
Προϋπολογισμός	1.400.000,00 €
Πρόγραμμα Χρηματοδότησης	ΕΠ «Δυτική Ελλάδα» 2021-27 (Π5)
Ταμείο Χρηματοδότησης	ΕΤΠΑ
Δικαιούχος	Διαδημοτικό
Φορέας Λειτουργίας	Ι.Μ. Αιτωλοακαρνανίας

Ωφελούμενοι/ ομάδες στόχοι	Ωφελούμενοι είναι όλοι οι πολίτες κι επισκέπτες της περιοχής παρέμβασης.
Σύνδεση με Επενδυτική Προτεραιότητα/ΕΣ και επιδιωκόμενα αποτελέσματα Προγράμματος	Η προτεινόμενη Πράξη βρίσκεται σε άμεση συνάφεια με την Προτεραιότητα 4 του ΕΠ «Δυτική Ελλάδα» 2021-27, και πιο συγκεκριμένα με τον ειδικό στόχο 4Α.νί αυτής. Σε σχέση με τα επιδιωκόμενα αποτελέσματα του ΕΠ, ακολουθεί τη στόχευση για προώθηση του τουρισμού - πολιτισμού για την στήριξη της κοινωνικής συνοχής, με παρεμβάσεις τουρισμού-πολιτισμού σε περιοχές περιβαλλοντικού, πολιτιστικού και κοινωνικού ενδιαφέροντος, στο πλαίσιο των ΟΧΕ.
Σύνδεση με το Πρόγραμμα της Περιφέρειας	Η προτεινόμενη Πράξη βρίσκεται σε άμεση συνάφεια με την Προτεραιότητα 4 του ΕΠ «Δυτική Ελλάδα» 2021-27, και πιο συγκεκριμένα με τον ειδικό στόχο 4Α.νί αυτής. Αναμένεται να είναι σε άμεση συνάφεια και με το Επιχειρησιακό Πρόγραμμα της Περιφέρειας για τα έτη 2024-2028, όπου αναμένεται να δοθεί ιδιαίτερη έμφαση στον τουρισμό – πολιτισμό.

Χρονικός Προγραμματισμός

Πράξη	Ημερομηνία Δημοσίευσης	Ημερομηνία Νομικής Δέσμευσης	Χρονική διάρκεια υλοποίησης	Ημερομηνία λήξης
Π.1.2.10	2025	2025	2 έτη	2026

Ενέργειες ωρίμανσης

Πράξη	Π/Υ Δ.Δ. πράξης	Αιτούμενος Π/Υ τεχνικών μελετών ωριμότητας/ υποέργο	Στάδιο εξέλιξης τεχνικών μελετών	Στάδιο εξέλιξης άλλων διοικητικών ενεργειών
Π.1.2.10	1.400.000,00 €	-	Μελέτες ολοκληρωμένες	-
Π.1.2.10	1.400.000,00 €	-	Εγκρίσεις ολοκληρωμένες	-
Π.1.2.10	1.400.000,00 €	-	Δημοπράτηση - Έως 06/2025	-

Πράξη Π.1.2.11	Ειδική Σήμανση Διαδρομής Φύσης και Πολιτισμού της ΟΧΕ Αιτωλοακαρνανίας
Ειδικός Στόχος	2
Περιγραφή	Το προτεινόμενο έργο αφορά στην εγκατάσταση ειδικής σήμανσης καθοδήγησης των επισκεπτών της Περιφέρειας προς τοποθέση μείζονος πολιτιστικού ενδιαφέροντος, όπως αυτά θα οριστούν στο πλαίσιο του «Στρατηγικού και Επιχειρησιακού Σχεδίου (Σχέδιο Δράσης) για την Ολοκληρωμένη Χωρική Επένδυση (ΟΧΕ) της Διαδρομής Φύσης & Πολιτισμού Αιτωλοακαρνανίας», καθώς και προς τους κυριότερους μεμονωμένους προορισμούς ενδιαφέροντος φύσης και πολιτισμού που σχετίζονται με τους Δήμους που εμπλέκονται στην περιοχή παρέμβασης. Στην πρόταση θα περιλαμβάνονται αναλυτικά η επιλογή και χαρτογραφική καταγραφή των σημαντικότερων προορισμών ενδιαφέροντος της «Διαδρομής Φύσης & Πολιτισμού Αιτωλοακαρνανίας», ο προσδιορισμός και κωδικοποίηση των προσβάσιμων προορισμών ενδιαφέροντος της Περιοχής Άμεσης Αναφοράς των σημείων που θα επιλεγούν να αποτελέσουν τα βασικά

	τοπόσημα της διαδρομής, ο προσδιορισμός του Οδικού Δικτύου Αναφοράς (Ο.Δ.Α.) και των κύριων διαδρομών πρόσβασης με τις αντίστοιχες θέσεις δυνητικής τοποθέτησης της Ειδικής Πληροφοριακής / Καθοδηγητικής Σήμανσης του εποχούμενου επισκέπτη, οι προδιαγραφές ειδικής σήμανσης και η κοστολόγηση της ειδικής σήμανσης.			
Σκοπιμότητα	Η πρόταση αφορά την προμήθεια και τοποθέτηση πινακίδων σήμανσης και κατεύθυνσης σε συγκεκριμένα σημεία της Πολιτιστικής Διαδρομής, επτά Πολους, σε συνέχεια της ολοκλήρωσης του δημιουργικού σχεδιασμού της οπτικής ταυτότητας – του σήματος – της Πολιτιστικής Διαδρομής. Η ανάδειξη συγκεκριμένων θέσεων πολιτιστικού και περιβαλλοντικού ενδιαφέροντος ενισχύει σημαντικά το δίκτυο της διαδρομής και υποστηρίζει αποτελεσματικότερα τις ενέργειες προβολής και επικοινωνίας της Διαδρομής.			
Προϋπολογισμός	300.000,00 €			
Πρόγραμμα Χρηματοδότησης	ΕΠ «Δυτική Ελλάδα» 2021-27 (Π5)			
Ταμείο Χρηματοδότησης	ΕΤΠΑ			
Δικαιούχος	Διαδημοτικό			
Φορέας Λειτουργίας	Διαδημοτικό			
Ωφελούμενοι/ ομάδες στόχοι	Ωφελούμενοι είναι όλοι οι πολίτες κι επισκέπτες της περιοχής παρέμβασης.			
Σύνδεση με Επενδυτική Προτεραιότητα/ΕΣ και επιδιωκόμενα αποτελέσματα Προγράμματος	Η προτεινόμενη Πράξη βρίσκεται σε άμεση συνάφεια με την Προτεραιότητα 5 του ΕΠ «Δυτική Ελλάδα» 2021-27, και πιο συγκεκριμένα με τον ειδικό στόχο 4.ii αυτής. Σε σχέση με τα επιδιωκόμενα αποτελέσματα του ΕΠ, ακολουθεί τη στόχευση για τουριστική ανάδειξη των φυσικών και πολιτιστικών πόρων και εμπλουτισμό του τουριστικού προϊόντος.			
Σύνδεση με το Πρόγραμμα της Περιφέρειας	Η προτεινόμενη Πράξη βρίσκεται σε άμεση συνάφεια με την Προτεραιότητα 5 του ΕΠ «Δυτική Ελλάδα» 2021-27, και πιο συγκεκριμένα με τον ειδικό στόχο 4.ii αυτής. Αναμένεται να είναι σε άμεση συνάφεια και με το Επιχειρησιακό Πρόγραμμα της Περιφέρειας για τα έτη 2024-2028, όπου αναμένεται να δοθεί ιδιαίτερη έμφαση στον τουρισμό – πολιτισμό.			
Χρονικός Προγραμματισμός				
Πράξη	Ημερομηνία Δημοσίευσης	Ημερομηνία Νομικής Δέσμευσης	Χρονική διάρκεια υλοποίησης	Ημερομηνία λήξης
Π.1.2.10	2025	2025	2 έτη	2026
Ενέργειες ωρίμανσης				
Πράξη	Π/Υ Δ.Δ. πράξης	Αιτούμενος Π/Υ τεχνικών μελετών ωριμότητας/ υποέργο	Στάδιο εξέλιξης τεχνικών μελετών	Στάδιο εξέλιξης άλλων διοικητικών ενεργειών
Π.1.2.11	300.000,00 €	-	Επικαιροποίηση μελετών - Έως 03/2025	-
Π.1.2.11	300.000,00 €	-	Έγκριση μελετών - Έως 06/2025	Απαιτείται προγραμματική σύμβαση.



Π.1.2.11	300.000,00 €	-	Δημοπράτηση - Έως 09/2025	-
----------	--------------	---	------------------------------	---

Πράξη Π.2.2.1	Ανακατασκευή Αρχαίου Θεάτρου Καλυδώνας
Ειδικός Στόχος	2
Περιγραφή	Το έργο αφορά στην υλοποίηση εργασιών ανακατασκευής του Αρχαίου Θεάτρου Καλυδώνας. Οι εργασίες θα λάβουν χώρα σύμφωνα με τις υφιστάμενες μελέτες.
Σκοπιμότητα	Στόχος του έργου είναι η συντήρηση, προστασία και ανάδειξη του πολιτιστικού αποθέματος της περιοχής παρέμβασης, καθώς και η εξασφάλιση της διατήρησης των νησίδων σε καλή κατάσταση.
Προϋπολογισμός	1.000.000,00 €
Πρόγραμμα Χρηματοδότησης	ΕΠ «Δυτική Ελλάδα» 2021-27 (Π5)
Ταμείο Χρηματοδότησης	ΕΤΠΑ
Δικαιούχος	Δήμος Ι.Π. Μεσολογγίου
Φορέας Λειτουργίας	Δήμος Ι.Π. Μεσολογγίου
Ωφελούμενοι/ ομάδες στόχοι	Ωφελούμενοι είναι όλοι οι πολίτες κι επισκέπτες της περιοχής παρέμβασης.
Σύνδεση με Επενδυτική Προτεραιότητα/ΕΣ και επιδιωκόμενα αποτελέσματα Προγράμματος	Η προτεινόμενη Πράξη βρίσκεται σε άμεση συνάφεια με την Προτεραιότητα 4 του ΕΠ «Δυτική Ελλάδα» 2021-27, και πιο συγκεκριμένα με τον ειδικό στόχο 4Α.νι αυτής. Σε σχέση με τα επιδιωκόμενα αποτελέσματα του ΕΠ, ακολουθεί τη στόχευση για προώθηση του τουρισμού - πολιτισμού για την στήριξη της κοινωνικής συνοχής, με παρεμβάσεις τουρισμού-πολιτισμού σε περιοχές περιβαλλοντικού, πολιτιστικού και κοινωνικού ενδιαφέροντος, στο πλαίσιο των ΟΧΕ.
Σύνδεση με το Πρόγραμμα της Περιφέρειας	Η προτεινόμενη Πράξη βρίσκεται σε άμεση συνάφεια με την Προτεραιότητα 4 του ΕΠ «Δυτική Ελλάδα» 2021-27, και πιο συγκεκριμένα με τον ειδικό στόχο 4Α.νι αυτής. Αναμένεται να είναι σε άμεση συνάφεια και με το Επιχειρησιακό Πρόγραμμα της Περιφέρειας για τα έτη 2024-2028, όπου αναμένεται να δοθεί ιδιαίτερη έμφαση στον τουρισμό – πολιτισμό.

Χρονικός Προγραμματισμός

Πράξη	Ημερομηνία Δημοσίευσης	Ημερομηνία Νομικής Δέσμευσης	Χρονική διάρκεια υλοποίησης	Ημερομηνία λήξης
Π.2.2.1	2026	2026	3 έτη	2028

Ενέργειες ωρίμανσης

Πράξη	Π/Υ Δ.Δ. πράξης	Αιτούμενος Π/Υ τεχνικών μελετών ωριμότητας/ υποέργο	Στάδιο εξέλιξης τεχνικών μελετών	Στάδιο εξέλιξης άλλων διοικητικών ενεργειών
Π.2.2.1	1.000.000,00 €	-	Μελέτες ολοκληρωμένες	-
Π.2.2.1	1.000.000,00 €	-	Εγκρίσεις ολοκληρωμένες	-



Π.2.2.1	1.000.000,00 €	-	Δημοπράτηση - Έως 06/2026	-
---------	----------------	---	------------------------------	---

Πράξη Π.2.2.2	Μουσειολογική και μουσειογραφική μελέτη ανάδειξης του Ναυτικού Μουσείου Αιτωλικού
Ειδικός Στόχος	2
Περιγραφή	Το έργο αφορά στην εκπόνηση μουσειολογικής και μουσειογραφικής μελέτης για την ανάδειξη του Ναυτικού Μουσείου Αιτωλικού.
Σκοπιμότητα	Στόχος του έργου είναι η ανάδειξη και βελτίωση της ποιότητας των εκθεμάτων, καθώς και η αύξηση της ελκυστικότητας του μουσείου μέσα από προτάσεις βελτίωσης του τρόπου τοποθέτησης των εκθεμάτων. Επιπλέον, η βελτίωση της προσβασιμότητας και η βελτίωση της εμπειρίας των επισκεπτών.
Προϋπολογισμός	`
Πρόγραμμα Χρηματοδότησης	ΕΠ «Δυτική Ελλάδα» 2021-27 (Π5)
Ταμείο Χρηματοδότησης	ΕΤΠΑ
Δικαιούχος	Δήμος Ι.Π. Μεσολογγίου
Φορέας Λειτουργίας	Δήμος Ι.Π. Μεσολογγίου
Ωφελούμενοι/ ομάδες στόχοι	Ωφελούμενοι είναι όλοι οι πολίτες κι επισκέπτες της περιοχής παρέμβασης.
Σύνδεση με Επενδυτική Προτεραιότητα/ΕΣ και επιδιωκόμενα αποτελέσματα Προγράμματος	Η προτεινόμενη Πράξη βρίσκεται σε άμεση συνάφεια με την Προτεραιότητα 6 του ΕΠ «Δυτική Ελλάδα» 2021-27. Σε σχέση με τα επιδιωκόμενα αποτελέσματα του ΕΠ, ακολουθεί τη στόχευση για επιτυχημένη υποστήριξη της ωρίμανσης και υλοποίησης έργων στο πλαίσιο των Στρατηγικών ΟΧΕ.
Σύνδεση με το Πρόγραμμα της Περιφέρειας	Η προτεινόμενη Πράξη βρίσκεται σε άμεση συνάφεια με την Προτεραιότητα 4 του ΕΠ «Δυτική Ελλάδα» 2021-27, και πιο συγκεκριμένα με τον ειδικό στόχο 4Α.νι αυτής. Αναμένεται να είναι σε άμεση συνάφεια και με το Επιχειρησιακό Πρόγραμμα της Περιφέρειας για τα έτη 2024-2028, όπου αναμένεται να δοθεί ιδιαίτερη έμφαση στη αναβάθμιση της λειτουργίας και της επιχειρησιακής ικανότητας των ΟΤΑ.

Χρονικός Προγραμματισμός

Πράξη	Ημερομηνία Δημοσίευσης	Ημερομηνία Νομικής Δέσμευσης	Χρονική διάρκεια υλοποίησης	Ημερομηνία λήξης
Π.2.2.2	2025	2025	4 έτη	2028

Ενέργειες ωρίμανσης

Πράξη	Π/Υ Δ.Δ. πράξης	Αιτούμενος Π/Υ τεχνικών μελετών ωριμότητας/ υποέργο	Στάδιο εξέλιξης τεχνικών μελετών	Στάδιο εξέλιξης άλλων διοικητικών ενεργειών
Π.2.2.2	50.000,00 €	-	Εκπόνηση μελετών - Έως 03/2025	-
Π.2.2.2	50.000,00 €	-	Έγκριση μελετών - Έως 06/2025	-



Π.2.2.2	50.000,00 €	-	Δημοπράτηση - Έως 09/2025	-
---------	-------------	---	------------------------------	---

Πράξη Π.2.2.3	Παρεμβάσεις αστικής αναβάθμισης στο Θέρμο και σε επιλεγμένες περιοχές Δημοτικών Κοινοτήτων του Δήμου Θέρμου
Ειδικός Στόχος	2
Περιγραφή	Το έργο αφορά στην υλοποίηση εργασιών αναβάθμισης κοινόχρηστων χώρων στο Θέρμο και επιλεγμένες περιοχές Δημοτικών Κοινοτήτων του Δήμου Θέρμου. Θα γίνει χρήση υλικών φιλικών προς το περιβάλλον, ενώ θα εγκατασταθεί σύγχρονος αστικός εξοπλισμός (φωτισμός, παγκάκια, κλπ.).
Σκοπιμότητα	Το έργο στοχεύει στην αισθητική και λειτουργική αναβάθμιση του δομημένου χώρου του Θέρμου και άλλων σημαντικών οικισμών, πράγμα που αναμένεται να οδηγήσει στην αύξηση της ελκυστικότητας της περιοχής παρέμβασης.
Προϋπολογισμός	1.000.000,00 €
Πρόγραμμα Χρηματοδότησης	ΕΠ «Δυτική Ελλάδα» 2021-27 (Π5)
Ταμείο Χρηματοδότησης	ΕΤΠΑ
Δικαιούχος	Δήμος Θέρμου
Φορέας Λειτουργίας	Δήμος Θέρμου
Ωφελούμενοι/ ομάδες στόχοι	Ωφελούμενοι είναι όλοι οι πολίτες κι επισκέπτες της περιοχής παρέμβασης.
Σύνδεση με Επενδυτική Προτεραιότητα/ΕΣ και επιδιωκόμενα αποτελέσματα Προγράμματος	Η προτεινόμενη Πράξη βρίσκεται σε άμεση συνάφεια με την Προτεραιότητα 5 του ΕΠ «Δυτική Ελλάδα» 2021-27, και πιο συγκεκριμένα με τον ειδικό στόχο 5.ii αυτής. Σε σχέση με τα επιδιωκόμενα αποτελέσματα του ΕΠ, ακολουθεί τη στόχευση για αναβάθμιση του οικιστικού περιβάλλοντος και του δημόσιου χώρου.
Σύνδεση με το Πρόγραμμα της Περιφέρειας	Η προτεινόμενη Πράξη βρίσκεται σε άμεση συνάφεια με την Προτεραιότητα 5 του ΕΠ «Δυτική Ελλάδα» 2021-27, και πιο συγκεκριμένα με τον ειδικό στόχο 5.ii αυτής. Αναμένεται να είναι σε άμεση συνάφεια και με το Επιχειρησιακό Πρόγραμμα της Περιφέρειας για τα έτη 2024-2028, όπου αναμένεται να δοθεί ιδιαίτερη έμφαση στην υλοποίηση πράξεων ολοκληρωμένου και βιώσιμου χαρακτήρα.

Χρονικός Προγραμματισμός

Πράξη	Ημερομηνία Δημοσίευσης	Ημερομηνία Νομικής Δέσμευσης	Χρονική διάρκεια υλοποίησης	Ημερομηνία λήξης
Π.2.2.3	2025	2025	4 έτη	2028

Ενέργειες ωρίμανσης

Πράξη	Π/Υ Δ.Δ. πράξης	Αιτούμενος Π/Υ τεχνικών μελετών ωριμότητας/ υποέργο	Στάδιο εξέλιξης τεχνικών μελετών	Στάδιο εξέλιξης άλλων διοικητικών ενεργειών
Π.2.2.3	1.000.000,00 €	-	Εκπόνηση μελετών - Έως 06/2025	-

Π.2.2.3	1.000.000,00 €	-	Έγκριση μελετών - Έως 09/2025	-
Π.2.2.3	1.000.000,00 €	-	Δημοπράτηση - Έως 12/2025	-

Πράξη Π.2.2.4	ΑΙΤΩΛΙΚΗ ΦΙΛΟΞΕΝΕΙΑ - ΤΟ ΣΠΙΤΙ ΤΟΥ ΤΟΥΡΙΣΤΑ 2.0
Ειδικός Στόχος	2
Περιγραφή	<p>Πέραν του πλούσιου φυσικού περιβάλλοντος που διαθέτει η ευρύτερη περιοχή του Μεσολογγίου διαθέτει επίσης πλούσια ιστορική, θρησκευτική και πολιτιστική παράδοση αφού ως γνωστόν η Ιερά Πόλη του Μεσολογγίου διαδραμάτισε σημαντικό ρόλο κατά τη διάρκεια της Ελληνικής Επανάστασης.</p> <p>Ο συνδυασμός όλων των ανωτέρω στοιχείων μπορούν στηρίξουν το Μεσολόγγι και την ευρύτερη περιοχή με ποιοτικές δραστηριότητες παραγωγής στον πρωτογενή τομέα και να αναδείξουν αυτήν την περιοχή ως κέντρο ποιοτικού εναλλακτικού τουρισμού.</p> <p>Η επιδίωξη της προτεινόμενης δράσης με τίτλο «Αιτωλική Φιλοξενία – Το Σπίτι του Τουρίστα 2.0» είναι να κεφαλαιοποιήσει και να εξελίξει τα αποτελέσματα του έργου «Αιτωλική Φιλοξενία – Το Σπίτι του Τουρίστα» και να συμβάλει στην επίτευξη του στόχου ο οποίος είναι, όπως ειπώθηκε παραπάνω, η καθιέρωση της ευρύτερης περιοχής του Μεσολογγίου ως κέντρο ποιοτικού εναλλακτικού τουρισμού.</p> <p>Η υλοποίηση του προτεινόμενου έργου θα πραγματοποιηθεί μέσα από τις ακόλουθες δράσεις:</p> <ul style="list-style-type: none"> • Δράση 1: Επικαιροποίηση του ψηφιακού υλικού, • Δράση 2: Σχεδιασμός και δημιουργία τουριστικών πακέτων με σκοπό την ανάδειξη των συγκριτικών πλεονεκτημάτων της περιοχής, • Δράση 3: Εκπαίδευση κατοίκων και επαγγελματιών της περιοχής στο νέο τουριστικό προϊόν.
Σκοπιμότητα	<p>Η λιμνοθάλασσα Μεσολογγίου – Αιτωλικού είναι η μεγαλύτερη μεσογειακή λιμνοθάλασσα 145.000 στρεμμάτων και θεωρείται ένα από τα σημαντικότερα φυσικά παράκτια συστήματα της Ευρώπης από άποψη οικολογικού και περιβαλλοντικού ενδιαφέροντος.</p> <p>Αποτελείται από τις λιμνοθάλασσες Βόρειος και Δίαυλος Κλείσοβα, Κλείσοβα, Κεντρικό Μεσολόγγι, Αιτωλικό, Θόλη και Παλαιοπόταμο. Η ευρύτερη περιοχή έχει χαρακτηριστεί ως Εθνικό Πάρκο (Κ.Υ.Α. 22306/006, ΦΕΚ 477/31/5/2006). Ολόκληρος ο παράκτιος υδροβιότοπος προστατεύεται από τη Διεθνή Σύμβαση RAMSAR, είναι μέρος του δικτύου NATURA 2000 και καλύπτει ένα συγκρότημα λιμνοθάλασσας 150.000 στρεμμάτων. Επιπλέον, το σύμπλεγμα λιμνοθάλασσας του Μεσολογγίου-Αιτωλικού αποτελεί αναπόσπαστο μέρος των μεγαλύτερων υδροτόπων της Ελλάδας, που περιλαμβάνει περιοχές που διακρίνονται για τη μεγάλη βιολογική, οικολογική, αισθητική, επιστημονική και περιβαλλοντική τους αξία. Η επιδίωξη της προτεινόμενης δράσης με τίτλο «Αιτωλική Φιλοξενία – Το Σπίτι του Τουρίστα 2.0» είναι να κεφαλαιοποιήσει και να εξελίξει τα αποτελέσματα του έργου «Αιτωλική Φιλοξενία – Το Σπίτι του Τουρίστα», το οποίο είχε ενταχθεί στο έργο</p>

	Ολοκληρωμένες Χωρικές Επενδύσεις –Μεσολογίου Αιτωλικού" και χρηματοδοτηθεί από το ΠΕΠ «Δυτική Ελλάδα» 2014 – 2020.
Προϋπολογισμός	400.000,00 €
Πρόγραμμα Χρηματοδότησης	ΕΠ «Δυτική Ελλάδα» 2021-27 (Π5)
Ταμείο Χρηματοδότησης	ΕΤΠΑ
Δικαιούχος	Διαδημοτικό
Φορέας Λειτουργίας	Επιμελητήριο Αιτωλοακαρνανίας
Ωφελούμενοι/ ομάδες στόχοι	Ωφελούμενοι είναι όλοι οι πολίτες κι επισκέπτες της περιοχής παρέμβασης.
Σύνδεση με Επενδυτική Προτεραιότητα/ΕΣ και επιδιωκόμενα αποτελέσματα Προγράμματος	Η προτεινόμενη Πράξη βρίσκεται σε άμεση συνάφεια με την Προτεραιότητα 5 του ΕΠ «Δυτική Ελλάδα» 2021-27, και πιο συγκεκριμένα με τον ειδικό στόχο 5.ii αυτής. Σε σχέση με τα επιδιωκόμενα αποτελέσματα του ΕΠ, ακολουθεί τη στόχευση για αναβάθμιση του οικιστικού περιβάλλοντος και του δημόσιου χώρου.
Σύνδεση με το Πρόγραμμα της Περιφέρειας	Η προτεινόμενη Πράξη βρίσκεται σε άμεση συνάφεια με την Προτεραιότητα 5 του ΕΠ «Δυτική Ελλάδα» 2021-27, και πιο συγκεκριμένα με τον ειδικό στόχο 5.ii αυτής. Αναμένεται να είναι σε άμεση συνάφεια και με το Επιχειρησιακό Πρόγραμμα της Περιφέρειας για τα έτη 2024-2028, όπου αναμένεται να δοθεί ιδιαίτερη έμφαση στην υλοποίηση πράξεων ολοκληρωμένου και βιώσιμου χαρακτήρα.

Χρονικός Προγραμματισμός

Πράξη	Ημερομηνία Δημοσίευσης	Ημερομηνία Νομικής Δέσμευσης	Χρονική διάρκεια υλοποίησης	Ημερομηνία λήξης
Π.2.2.4	2025	2025	4 έτη	2028

Ενέργειες ωρίμανσης

Πράξη	Π/Υ Δ.Δ. πράξης	Αιτούμενος Π/Υ τεχνικών μελετών ωριμότητας/ υποέργο	Στάδιο εξέλιξης τεχνικών μελετών	Στάδιο εξέλιξης άλλων διοικητικών ενεργειών
Π.2.2.4	400.000,00 €	-	Εκπόνηση μελετών - Έως 06/2025	-
Π.2.2.4	400.000,00 €	-	Έγκριση μελετών - Έως 09/2025	Απαιτείται προγραμματική σύμβαση
Π.2.2.4	400.000,00 €	-	Δημοπράτηση - Έως 12/2025	-

Πράξη Π.2.2.5	Διεθνής Ιστιοπλοϊκής Ρεγκάτα "LEPANTO 1571"
Ειδικός Στόχος	2
Περιγραφή	Στο έργο περιλαμβάνεται η οργάνωση και υλοποίηση ενός ιστοπλοϊκού αγώνα – ρεγκάτας με τίτλο «Leranto 1571».
Σκοπιμότητα	Ο αγώνας αναμένεται να προσελκύσει αθλητές, συνοδούς και θεατές από όλο τον κόσμο, συμβάλλοντας σημαντικά στο τοπικό εισόδημα. Επιπλέον, η σύνδεσή του με το ιστορικό γεγονός του 1571 αναμένεται να

	συμβάλει στη διάχυση του τοπικού πολιτιστικού προϊόντος και τη διαφήμιση της περιοχής παρέμβασης στο εσωτερικό της χώρας και στο εξωτερικό.			
Προϋπολογισμός	ΕΠ «Δυτική Ελλάδα» 2021-27 (Π5)			
Πρόγραμμα Χρηματοδότησης	ΕΤΠΑ			
Ταμείο Χρηματοδότησης	Διαδημοτικό			
Δικαιούχος	Διαδημοτικό			
Φορέας Λειτουργίας	425.000,00 €			
Ωφελούμενοι/ ομάδες στόχοι	Ωφελούμενοι είναι όλοι οι πολίτες κι επισκέπτες της περιοχής παρέμβασης, ενώ αναμένεται επίσης να ωφεληθεί το άθλημα και οι αθλητές της ιστιοπλοΐας.			
Σύνδεση με Επενδυτική Προτεραιότητα/ΕΣ και επιδιωκόμενα αποτελέσματα Προγράμματος	Η προτεινόμενη Πράξη βρίσκεται σε άμεση συνάφεια με την Προτεραιότητα 4 του ΕΠ «Δυτική Ελλάδα» 2021-27, και πιο συγκεκριμένα με τον ειδικό στόχο 4Α.νί αυτής. Σε σχέση με τα επιδιωκόμενα αποτελέσματα του ΕΠ, ακολουθεί τη στόχευση για προώθηση του τουρισμού - πολιτισμού για την στήριξη της κοινωνικής συνοχής, με παρεμβάσεις τουρισμού-πολιτισμού σε περιοχές περιβαλλοντικού, πολιτιστικού και κοινωνικού ενδιαφέροντος, στο πλαίσιο των ΟΧΕ			
Σύνδεση με το Πρόγραμμα της Περιφέρειας	Η προτεινόμενη Πράξη βρίσκεται σε άμεση συνάφεια με την Προτεραιότητα 4 του ΕΠ «Δυτική Ελλάδα» 2021-27, και πιο συγκεκριμένα με τον ειδικό στόχο 4Α.νί αυτής. Αναμένεται να είναι σε άμεση συνάφεια και με το Επιχειρησιακό Πρόγραμμα της Περιφέρειας για τα έτη 2024-2028, όπου αναμένεται να δοθεί ιδιαίτερη έμφαση στον ολυμπισμό – αθλητισμό.			
Χρονικός Προγραμματισμός				
Πράξη	Ημερομηνία Δημοσίευσης	Ημερομηνία Νομικής Δέσμευσης	Χρονική διάρκεια υλοποίησης	Ημερομηνία λήξης
Π.2.2.5	2026	2026	2 έτη	2027
Ενέργειες ωρίμανσης				
Πράξη	Π/Υ Δ.Δ. πράξης	Αιτούμενος Π/Υ τεχνικών μελετών ωριμότητας/ υποέργο	Στάδιο εξέλιξης τεχνικών μελετών	Στάδιο εξέλιξης άλλων διοικητικών ενεργειών
Π.2.2.5	425.000,00 €	-	Εκπόνηση μελετών - Έως 06/2025	-
Π.2.2.5	425.000,00 €	-	Έγκριση μελετών - Έως 09/2025	Απαιτείται προγραμματική σύμβαση.
Π.2.2.5	425.000,00 €	-	Δημοπράτηση - Έως 12/2025	-

Πράξη Π.3.2.1	Ολοκλήρωση ημιτελούς δημοτικού ξενώνα Κόνισκας
Ειδικός Στόχος	2

Περιγραφή	Το έργο αφορά στην υλοποίηση εργασιών αναβάθμισης και ολοκλήρωση του ημιτελούς δημοτικού ξενώνα Κόνισκας, στον οποίο οι εργασίες έπαυσαν προ 20 ετών. Θα αξιοποιηθούν φυσικά υλικά ή/και υλικά, ενώ θα γίνει σεβαστός ο αρχιτεκτονικός χαρακτήρας του κτηρίου και της περιοχής.			
Σκοπιμότητα	Υπάρχει το κέλυφος του κτηρίου που έγινε με δωρεά προ εικοσαετίας και από τότε έχει μείνει ημιτελής, αλλά αναφέρεται σε μία από τις πλέον ορεινές περιοχές με δυνατότητες περαιτέρω αξιοποίησης και ως τέτοια το εν λόγω έργο αναμένεται να διαδραματίσει σημαντικό ρόλο, μάλιστα βρίσκεται επί του μονοπατιού Ναυπακτία – Κόνισκα – Αμβρακιά Προυσός Ευρυτανίας, που αναμένεται να χρηματοδοτηθεί από τον ΟΦΥΠΕΚΑ στο πλαίσιο πρόσκλησης όπου έχει υποβληθεί σχετική πρόταση			
Προϋπολογισμός	450.000,00 €			
Πρόγραμμα Χρηματοδότησης	ΕΠ «Δυτική Ελλάδα» 2021-27 (Π5)			
Ταμείο Χρηματοδότησης	ΕΤΠΑ			
Δικαιούχος	Δήμος Θέρμου			
Φορέας Λειτουργίας	Δήμος Θέρμου			
Ωφελούμενοι/ ομάδες στόχοι	Ωφελούμενοι είναι όλοι οι πολίτες κι επισκέπτες της περιοχής παρέμβασης.			
Σύνδεση με Επενδυτική Προτεραιότητα/ΕΣ και επιδιωκόμενα αποτελέσματα Προγράμματος	Η προτεινόμενη Πράξη βρίσκεται σε άμεση συνάφεια με την Προτεραιότητα 2 του ΕΠ «Δυτική Ελλάδα» 2021-27, και πιο συγκεκριμένα με τον ειδικό στόχο 2.ι αυτής. Σε σχέση με τα επιδιωκόμενα αποτελέσματα του ΕΠ, ακολουθεί τη στόχευση για αναβάθμιση δημόσιων κτιρίων και υποδομών			
Σύνδεση με το Πρόγραμμα της Περιφέρειας	Η προτεινόμενη Πράξη βρίσκεται σε άμεση συνάφεια με την Προτεραιότητα 2 του ΕΠ «Δυτική Ελλάδα» 2021-27, και πιο συγκεκριμένα με τον ειδικό στόχο 2.ι αυτής. Αναμένεται να είναι σε άμεση συνάφεια και με το Επιχειρησιακό Πρόγραμμα της Περιφέρειας για τα έτη 2024-2028, όπου αναμένεται να δοθεί ιδιαίτερη έμφαση στην αναβάθμιση του υφιστάμενου κτιριακού δυναμικού, στο πλαίσιο και της πρωτοβουλίας New European Bauhaus.			
Χρονικός Προγραμματισμός				
Πράξη	Ημερομηνία Δημοσίευσης	Ημερομηνία Νομικής Δέσμευσης	Χρονική διάρκεια υλοποίησης	Ημερομηνία λήξης
Π.3.2.1	2025	2025	4 έτη	2028
Ενέργειες ωρίμανσης				
Πράξη	Π/Υ Δ.Δ. πράξης	Αιτούμενος Π/Υ τεχνικών μελετών ωριμότητας/ υποέργο	Στάδιο εξέλιξης τεχνικών μελετών	Στάδιο εξέλιξης άλλων διοικητικών ενεργειών
Π.3.2.1	450.000,00 €	-	Εκπόνηση μελετών - Έως 06/2025	-
Π.3.2.1	450.000,00 €	-	Έγκριση μελετών - Έως 09/2025	-

Π.3.2.1	450.000,00 €	-	Δημοπράτηση - Έως 12/2025	-
---------	--------------	---	------------------------------	---

Ειδικός Στόχος 3

Πράξη Π.2.3.1	Δημιουργία πράσινης διαδρομής 28ης Οκτωβρίου και σύνδεση με Αχελώο, καθώς και ανάπλαση οδού Επισκοπής - Μάστρο με γήπεδο Νεοχωρίου			
Ειδικός Στόχος	3			
Περιγραφή	<p>Το έργο περιλαμβάνει δύο υποέργα:</p> <ul style="list-style-type: none"> • Το πρώτο υποέργο αφορά στην υλοποίηση εργασιών για τη δημιουργία της πράσινης διαδρομής 28ης Οκτωβρίου και τη σύνδεσή της με τον ποταμό Αχελώο. • Το δεύτερο υποέργο περιλαμβάνει την υλοποίηση εργασιών ανάπλασης της οδού επισκοπής – Μάστρο μέχρι το γήπεδο Νεοχωρίου. <p>Για την υλοποίηση του έργου θα αξιοποιηθούν φιλικά προς το περιβάλλον υλικά.</p>			
Σκοπιμότητα	Στόχος του έργου είναι η αναβάθμιση και βελτίωση διαδρομών που ήδη χρησιμοποιούν σε καθημερινή βάση πολίτες και επισκέπτες της περιοχής παρέμβασης, βελτιώνοντας τόσο το επίπεδο ασφάλειας της διαδρομής, όσο και συνολικά την ποιότητα ζωής των μονίμων κατοίκων της περιοχής.			
Προϋπολογισμός	1.500.000,00 €			
Πρόγραμμα Χρηματοδότησης	ΕΠ «Δυτική Ελλάδα» 2021-27 (Π5)			
Ταμείο Χρηματοδότησης	ΕΤΠΑ			
Δικαιούχος	Δήμος Ι.Π. Μεσολογγίου			
Φορέας Λειτουργίας	Δήμος Ι.Π. Μεσολογγίου			
Ωφελούμενοι/ ομάδες στόχοι	Ωφελούμενοι είναι όλοι οι πολίτες κι επισκέπτες της περιοχής παρέμβασης.			
Σύνδεση με Επενδυτική Προτεραιότητα/ΕΣ και επιδιωκόμενα αποτελέσματα Προγράμματος	Η προτεινόμενη Πράξη βρίσκεται σε άμεση συνάφεια με την Προτεραιότητα 5 του ΕΠ «Δυτική Ελλάδα» 2021-27, και πιο συγκεκριμένα με τον ειδικό στόχο 5.ii αυτής. Σε σχέση με τα επιδιωκόμενα αποτελέσματα του ΕΠ, ακολουθεί τη στόχευση για αναβάθμιση του οικιστικού περιβάλλοντος και του δημόσιου χώρου.			
Σύνδεση με το Πρόγραμμα της Περιφέρειας	Η προτεινόμενη Πράξη βρίσκεται σε άμεση συνάφεια με την Προτεραιότητα 5 του ΕΠ «Δυτική Ελλάδα» 2021-27, και πιο συγκεκριμένα με τον ειδικό στόχο 5.ii αυτής. Αναμένεται να είναι σε άμεση συνάφεια και με το Επιχειρησιακό Πρόγραμμα της Περιφέρειας για τα έτη 2024-2028, όπου αναμένεται να δοθεί ιδιαίτερη έμφαση στην υλοποίηση πράξεων ολοκληρωμένου και βιώσιμου χαρακτήρα.			
Χρονικός Προγραμματισμός				
Πράξη	Ημερομηνία Δημοσίευσης	Ημερομηνία Νομικής Δέσμευσης	Χρονική διάρκεια υλοποίησης	Ημερομηνία λήξης
Π.2.3.1	2025	2025	2 έτη	2027
Ενέργειες ωρίμανσης				

Πράξη	Π/Υ Δ.Δ. πράξης	Αιτούμενος Π/Υ τεχνικών μελετών ωριμότητας/ υποέργο	Στάδιο εξέλιξης τεχνικών μελετών	Στάδιο εξέλιξης άλλων διοικητικών ενεργειών
Π.2.3.1	1.000.000,00 €	-	Εκπόνηση μελετών - Έως 06/2025	-
Π.2.3.1	1.000.000,00 €	-	Έγκριση μελετών - Έως 09/2025	-
Π.2.3.1	1.000.000,00 €	-	Δημοπράτηση - Έως 12/2025	-

Πράξη Π.2.3.2	Ανακατασκευή πεζογέφυρας στο Καρέλι Ευήνου			
Ειδικός Στόχος	3			
Περιγραφή	Το έργο αφορά στην ανακατασκευή της πεζογέφυρας στο Καρέλι Ευήνου.			
Σκοπιμότητα	Πρόκειται για απαραίτητη παρέμβαση, καθώς η πεζογέφυρα στο Καρέλι Ευήνου συνιστά όχι μόνο βασικό οργανικό στοιχείο αλλά τοπόσημο της περιοχής αναφοράς της ανάμεσα σε Θέρμο – ορεινή περιοχή Ναυπακτίας – Μεσαιωνική Γέφυρα Αρτοτίβας, μιας περιοχής που ήδη έχει αναδειχθεί σε εγνωσμένο τουριστικό προορισμό.			
Προϋπολογισμός	200.000,00 €			
Πρόγραμμα Χρηματοδότησης	ΕΠ «Δυτική Ελλάδα» 2021-27 (Π5)			
Ταμείο Χρηματοδότησης	ΕΤΠΑ			
Δικαιούχος	Δήμος Θέρμου			
Φορέας Λειτουργίας	Δήμος Θέρμου			
Ωφελούμενοι/ ομάδες στόχοι	Ωφελούμενοι είναι όλοι οι πολίτες κι επισκέπτες της περιοχής παρέμβασης.			
Σύνδεση με Επενδυτική Προτεραιότητα/ΕΣ και επιδιωκόμενα αποτελέσματα Προγράμματος	Η προτεινόμενη Πράξη βρίσκεται σε άμεση συνάφεια με την Προτεραιότητα 4 του ΕΠ «Δυτική Ελλάδα» 2021-27, και πιο συγκεκριμένα με τον ειδικό στόχο 4Α.νι αυτής. Σε σχέση με τα επιδιωκόμενα αποτελέσματα του ΕΠ, ακολουθεί τη στόχευση για τουριστική ανάδειξη των φυσικών και πολιτιστικών πόρων και εμπλουτισμός του τουριστικού προϊόντος.			
Σύνδεση με το Πρόγραμμα της Περιφέρειας	Η προτεινόμενη Πράξη βρίσκεται σε άμεση συνάφεια με την Προτεραιότητα 4 του ΕΠ «Δυτική Ελλάδα» 2021-27, και πιο συγκεκριμένα με τον ειδικό στόχο 4Α.νι αυτής. Αναμένεται να είναι σε άμεση συνάφεια και με το Επιχειρησιακό Πρόγραμμα της Περιφέρειας για τα έτη 2024-2028, όπου αναμένεται να δοθεί ιδιαίτερη έμφαση στον τουρισμό – πολιτισμό.			
Χρονικός Προγραμματισμός				
Πράξη	Ημερομηνία Δημοσίευσης	Ημερομηνία Νομικής Δέσμευσης	Χρονική διάρκεια υλοποίησης	Ημερομηνία λήξης
Π.2.3.2	2025	2025	4 έτη	2028
Ενέργειες ωρίμανσης				

Πράξη	Π/Υ Δ.Δ. πράξης	Αιτούμενος Π/Υ τεχνικών μελετών ωριμότητας/ υποέργο	Στάδιο εξέλιξης τεχνικών μελετών	Στάδιο εξέλιξης άλλων διοικητικών ενεργειών
Π.2.3.2	200.000,00 €	-	Εκπόνηση μελετών - Έως 06/2025	-
Π.2.3.2	200.000,00 €	-	Έγκριση μελετών - Έως 09/2025	-
Π.2.3.2	200.000,00 €	-	Δημοσπράτηση - Έως 12/2025	-

Πράξη Π.2.3.3	Κατασκευή δύο πεζογεφυρών στον Εύηνο και στο Κοσινόρεμα του Δήμου Θέρμου
Ειδικός Στόχος	3
Περιγραφή	Το έργο αφορά στην κατασκευή δύο πεζογεφυρών στον Εύηνο και στο Κοσινόρεμα του Δήμου Θέρμου.
Σκοπιμότητα	Πρόκειται για απαραίτητη παρέμβαση, με την οποία καθίσταται λειτουργική μία από τις βασικές πεζοπορικές διαδρομές, (Ναυπακτία – Κόνισκα – Αμβρακιά – Προυσός Ευρυτανίας), η οποία συμπεριλαμβάνεται σε σχετικό έργο, προωθημένης μάλιστα ωριμότητας, για αξιοποίηση και ανάδειξη πεζοπορικών διαδρομών, το οποίο έχει προταθεί για ένταξη στο εν εξελίξει πρόγραμμα του ΟΦΥΠΕΚΑ, ενώ παράλληλα οι εν λόγω πεζογέφυρες θα αποτελέσουν και από μόνες τους επισκέψιμα αξιοθέατα στις επιμέρους περιοχές αναφοράς τους, στα Στενά Ευήνου Κόνισκας – Πέρκου και στην Κοιλάδα του Γιδομανδρίτη.
Προϋπολογισμός	500.000,00 €
Πρόγραμμα Χρηματοδότησης	ΕΠ «Δυτική Ελλάδα» 2021-27 (Π5)
Ταμείο Χρηματοδότησης	ΕΤΠΑ
Δικαιούχος	Δήμος Θέρμου
Φορέας Λειτουργίας	Δήμος Θέρμου
Ωφελούμενοι/ ομάδες στόχοι	Ωφελούμενοι είναι όλοι οι πολίτες κι επισκέπτες της περιοχής παρέμβασης.
Σύνδεση με Επενδυτική Προτεραιότητα/ΕΣ και επιδιωκόμενα αποτελέσματα Προγράμματος	Η προτεινόμενη Πράξη βρίσκεται σε άμεση συνάφεια με την Προτεραιότητα 4 του ΕΠ «Δυτική Ελλάδα» 2021-27, και πιο συγκεκριμένα με τον ειδικό στόχο 4Α.νί αυτής. Σε σχέση με τα επιδιωκόμενα αποτελέσματα του ΕΠ, ακολουθεί τη στόχευση για προώθηση του τουρισμού - πολιτισμού για την στήριξη της κοινωνικής συνοχής, με παρεμβάσεις τουρισμού-πολιτισμού σε περιοχές περιβαλλοντικού, πολιτιστικού και κοινωνικού ενδιαφέροντος, στο πλαίσιο των ΟΧΕ
Σύνδεση με το Πρόγραμμα της Περιφέρειας	Η προτεινόμενη Πράξη βρίσκεται σε άμεση συνάφεια με την Προτεραιότητα 4 του ΕΠ «Δυτική Ελλάδα» 2021-27, και πιο συγκεκριμένα με τον ειδικό στόχο 4Α.νί αυτής. Αναμένεται να είναι σε άμεση συνάφεια και με το Επιχειρησιακό Πρόγραμμα της Περιφέρειας για τα έτη 2024-2028, όπου αναμένεται να δοθεί ιδιαίτερη έμφαση στον τουρισμό – πολιτισμό.

Χρονικός Προγραμματισμός				
Πράξη	Ημερομηνία Δημοσίευσης	Ημερομηνία Νομικής Δέσμευσης	Χρονική διάρκεια υλοποίησης	Ημερομηνία λήξης
Π.2.3.3	2025	2025	4 έτη	2028
Ενέργειες ωρίμανσης				
Πράξη	Π/Υ Δ.Δ. πράξης	Αιτούμενος Π/Υ τεχνικών μελετών ωριμότητας/ υποέργο	Στάδιο εξέλιξης τεχνικών μελετών	Στάδιο εξέλιξης άλλων διοικητικών ενεργειών
Π.2.3.3	500.000,00 €	-	Μελέτες ολοκληρωμένες.	-
Π.2.3.3	500.000,00 €	-	Έγκριση μελετών - Έως 09/2025	-
Π.2.3.3	500.000,00 €	-	Δημοπράτηση - Έως 12/2025	-

Πράξη Π.2.3.4	Κατασκευή πεζογέφυρας στη θέση Παλαιόμυλος Γιδομανδρίτη
Ειδικός Στόχος	3
Περιγραφή	Το έργο αφορά στην κατασκευή πεζογέφυρας στη θέση Παλαιόμυλο Γιδομανδρίτη.
Σκοπιμότητα	Πρόκειται για αντικατάσταση πεζογέφυρας που καταστράφηκε πρόσφατα, η οποία αφενός καθιστά λειτουργική τη βασική πεζοπορική διαδρομή Θέρμο – Δεντριάς Αετόπετρας – Καμαρούλα – Αμπέλια – Κοκκινόβρυση - Πρόδρομος Ευρυτανίας, η οποία συμπεριλαμβάνεται σε έργο για το οποίο έχει εκπονηθεί πρόσφατα σχετική μελέτη και προτείνεται για ένταξη στο εν λόγω χρηματοδοτικό πρόγραμμα και αφετέρου συμπληρώνει τα αξιοθέατα (πεζογέφυρο, χάνι, νερόμυλος) του μικροοικισμού Καμαρούλα Μελιγκοβας της Δημοτικής Κοινότητας Νεροχωρίου ο οποίος συνιστά κομβικό σημείο στην προαναφερόμενη διαδρομή αλλά αποτελεί και αυτοτελώς επισκέψιμο αξιοθέατο.
Προϋπολογισμός	150.000,00 €
Πρόγραμμα Χρηματοδότησης	ΕΠ «Δυτική Ελλάδα» 2021-27 (Π5)
Ταμείο Χρηματοδότησης	ΕΤΠΑ
Δικαιούχος	Δήμος Θέρμου
Φορέας Λειτουργίας	Δήμος Θέρμου
Ωφελούμενοι/ ομάδες στόχοι	Ωφελούμενοι είναι όλοι οι πολίτες κι επισκέπτες της περιοχής παρέμβασης.
Σύνδεση με Επενδυτική Προτεραιότητα/ΕΣ και επιδιωκόμενα αποτελέσματα Προγράμματος	Η προτεινόμενη Πράξη βρίσκεται σε άμεση συνάφεια με την Προτεραιότητα 4 του ΕΠ «Δυτική Ελλάδα» 2021-27, και πιο συγκεκριμένα με τον ειδικό στόχο 4Α.νί αυτής. Σε σχέση με τα επιδιωκόμενα αποτελέσματα του ΕΠ, ακολουθεί τη στόχευση για ενίσχυση της επισκεψιμότητας των περιβαλλοντικών και πολιτιστικών πόρων μέσω ενεργειών αναβάθμισης, αποκατάστασης και ενιαίας προβολής.

Σύνδεση με το Πρόγραμμα της Περιφέρειας		Η προτεινόμενη Πράξη βρίσκεται σε άμεση συνάφεια με την Προτεραιότητα 4 του ΕΠ «Δυτική Ελλάδα» 2021-27, και πιο συγκεκριμένα με τον ειδικό στόχο 4Α.νι αυτής. Αναμένεται να είναι σε άμεση συνάφεια και με το Επιχειρησιακό Πρόγραμμα της Περιφέρειας για τα έτη 2024-2028, όπου αναμένεται να δοθεί ιδιαίτερη έμφαση στον τουρισμό – πολιτισμό.		
Χρονικός Προγραμματισμός				
Πράξη	Ημερομηνία Δημοσίευσης	Ημερομηνία Νομικής Δέσμευσης	Χρονική διάρκεια υλοποίησης	Ημερομηνία λήξης
Π.2.3.4	2025	2025	4 έτη	2028
Ενέργειες ωρίμανσης				
Πράξη	Π/Υ Δ.Δ. πράξης	Αιτούμενος Π/Υ τεχνικών μελετών ωριμότητας/ υποέργο	Στάδιο εξέλιξης τεχνικών μελετών	Στάδιο εξέλιξης άλλων διοικητικών ενεργειών
Π.2.3.4	150.000,00 €	-	Εκπόνηση μελετών – Έως 06/2025	-
Π.2.3.4	150.000,00 €	-	Έγκριση μελετών - Έως 09/2025	-
Π.2.3.4	150.000,00 €	-	Δημοπράτηση - Έως 12/2025	-

Πράξη Π.3.3.1	Ανάπτυξη της Επιχειρηματικότητας και της Αυτοαπασχόλησης μέσω της προώθησης νέων επιχειρηματιών με έμφαση στους τομείς του θεματικού τουρισμού και της ΠΔΒ
Ειδικός Στόχος	3
Περιγραφή	<p>Η παρέμβαση αφορά στην παροχή «μίγματος κινήτρων» για τη δημιουργία νέων επιχειρήσεων με έμφαση στους τομείς θεματικού τουρισμού και της ΠΔΒ, αλλά και σε τομείς όπως:</p> <ul style="list-style-type: none"> • Αγροδιατροφή • Πράσινη οικονομία • Τουρισμός κ.α.. <p>Οι υποψήφιοι θα πρέπει να έχουν «περάσει» το πρόγραμμα εξατομικευμένης καθοδήγησης και να έχουν καταρτίσει ένα Ατομικό Σχέδιο Δράσης για την υλοποίηση της επιχειρηματικής τους ιδέας με την υποστήριξη εξειδικευμένου συμβούλου (μέντορα). Συνολικά θα χρηματοδοτηθούν 15 άνεργοι για τη δημιουργία της δικής τους επιχείρησης στους προαναφερόμενους τομείς με το ποσό των 15.000,00 ευρώ.</p> <p>Οι παρεχόμενες ενισχύσεις τύπου de minimis μέσω του ΕΚΤ εντάσσονται σε ένα Business Plan και μπορεί, πέραν αυτού, να αφορούν αρχικό κεφάλαιο κίνησης, αγορά εξοπλισμού, έξοδα εγκατάστασης, έξοδα απόκτησης λογισμικού και πρόσβαση ή αγορά τεχνογνωσίας, ενίσχυση εξωστρέφειας κ.ο.κ.</p>

	<p>Η Δράση θα υλοποιηθεί ως άμεση ενίσχυση του Κανόνα de minimis στο πλαίσιο του ισχύοντος Περιφερειακού Χάρτη Κρατικών Ενισχύσεων και των χρηματοδοτήσεων μέσω του ΕΚΤ.</p>			
Σκοπιμότητα	<p>Στόχος της προτεινόμενης παρέμβασης είναι:</p> <ul style="list-style-type: none"> • Ενίσχυση της νεανικής και νεοφυούς Επιχειρηματικότητας ιδίως στους τομείς της Αγροδιατροφής και Θεματικού Τουρισμού. • Δυνατότητες ανάπτυξης της Επιχειρηματικότητας μέσω της προώθησης του θεματικού τουρισμού και των δραστηριοτήτων που σχετίζονται με την προβολή και επισκεψιμότητα περιοχής παρέμβασης (προσέλκυση, αλληλεπίδραση, διαχείριση, e-word-of-mouth, εξατομίκευση κ.λπ.). • Ύπαρξη δυναμικού νεανικού επιχειρηματικού ανθρώπινου κεφαλαίου με δραστηριότητες του αγροδιατροφικού τομέα. • Δημιουργία νέων θέσεων εργασίας με σκοπό την αντιστροφή του φαινομένου της ερημοποίησης της υπαίθρου. 			
Προϋπολογισμός	400.000,00 €			
Πρόγραμμα Χρηματοδότησης	ΕΠ «Δυτική Ελλάδα» 2021-27 (Π5)			
Ταμείο Χρηματοδότησης	ΕΤΠΑ			
Δικαιούχος	Διαδημοτικό			
Φορέας Λειτουργίας	Επιμελητήριο Αιτωλοακαρνανίας			
Ωφελούμενοι/ ομάδες στόχοι	Ωφελούμενοι είναι 15 άνεργοι από την περιοχή παρέμβασης.			
Σύνδεση με Επενδυτική Προτεραιότητα/ΕΣ και επιδιωκόμενα αποτελέσματα Προγράμματος	<p>Η προτεινόμενη Πράξη βρίσκεται σε άμεση συνάφεια με την Προτεραιότητα 4 του ΕΠ «Δυτική Ελλάδα» 2021-27, και πιο συγκεκριμένα με τον ειδικό στόχο 4B.α αυτής. Σε σχέση με τα επιδιωκόμενα αποτελέσματα του ΕΠ, ακολουθεί τη στόχευση για ενίσχυση της τοπικής απασχόλησης στο πλαίσιο των Στρατηγικών ΟΧΕ.</p>			
Σύνδεση με το Πρόγραμμα της Περιφέρειας	<p>Η προτεινόμενη Πράξη βρίσκεται σε άμεση συνάφεια με την Προτεραιότητα 4 του ΕΠ «Δυτική Ελλάδα» 2021-27, και πιο συγκεκριμένα με τον ειδικό στόχο 4B.α αυτής. Αναμένεται να είναι σε άμεση συνάφεια και με το Επιχειρησιακό Πρόγραμμα της Περιφέρειας για τα έτη 2024-2028, όπου αναμένεται να δοθεί ιδιαίτερη έμφαση στην προώθηση της απασχόλησης και στην ενίσχυση της κοινωνικής συνοχής.</p>			
Χρονικός Προγραμματισμός				
Πράξη	Ημερομηνία Δημοσίευσης	Ημερομηνία Νομικής Δέσμευσης	Χρονική διάρκεια υλοποίησης	Ημερομηνία λήξης
Π.3.3.1	2025	2025	4 έτη	2028
Ενέργειες ωρίμανσης				
Πράξη	Π/Υ Δ.Δ. πράξης	Αιτούμενος Π/Υ τεχνικών μελετών ωριμότητας/ υποέργο	Στάδιο εξέλιξης τεχνικών μελετών	Στάδιο εξέλιξης άλλων διοικητικών ενεργειών
Π.3.3.1	400.000,00 €	-	Εκπόνηση μελετών – Έως 06/2025	-

Π.3.3.1	400.000,00 €	-	Έγκριση μελετών - Έως 09/2025	Απαιτείται προγραμματική σύμβαση.
Π.3.3.1	400.000,00 €	-	Δημοπράτηση - Έως 12/2025	-

Ειδικός Στόχος 4

Πράξη Π.2.4.1	Συγκέντρωση και αποτύπωση σημείων ενδιαφέροντος περιοχής παρέμβασης - Δημιουργία ψηφιακών διαδρομών φύσης και πολιτισμού
Ειδικός Στόχος	4
Περιγραφή	<p>Στο έργο περιλαμβάνονται οι ακόλουθες δράσεις:</p> <ul style="list-style-type: none"> Καταγραφή και καταλογογράφηση σημείων ενδιαφέροντος όπως αρχαιολογικών χώρων, βυζαντινών μνημείων, σπηλαιωδών μοναστικών κέντρων, ιαματικών λουτρών και θέσεων φυσικού κάλους στην περιοχή παρέμβασης. Χάραξη προτεινόμενων διαδρομών με βάση τη θεματολογία, τη βατότητα και τον τρόπο μετακίνησης. Ανάπτυξη δίγλωσσης διαδικτυακής πύλης με ενσωμάτωση: <ul style="list-style-type: none"> Των προτεινόμενων διαδρομών Πρωθητικού υλικού που ήδη διαθέτουν οι Δήμοι της περιοχής παρέμβασης. Παραγωγή ετικετών QR και τοποθέτησή τους στα σημεία ενδιαφέροντος. Τοποθέτηση 8 ασύρματων σταθμών πληροφόρησης σε επιλεγμένα σημεία με υψηλή επισκεψιμότητα. Διοργάνωση σεμιναρίων εκπαίδευσης και εξοικείωσης που θα απευθύνονται: <ul style="list-style-type: none"> Σε εργαζομένους των Δήμων της περιοχής παρέμβασης. Σε επαγγελματίες του τουρισμού και πολιτισμού της περιοχής παρέμβασης.
Σκοπιμότητα	100.000,00 €
Προϋπολογισμός	ΕΠ «Δυτική Ελλάδα» 2021-27 (Π5)
Πρόγραμμα Χρηματοδότησης	ΕΤΠΑ
Ταμείο Χρηματοδότησης	Διαδημοτικό
Δικαιούχος	Διαδημοτικό
Φορέας Λειτουργίας	100.000,00 €
Ωφελούμενοι/ ομάδες στόχοι	Ωφελούμενοι είναι όλοι οι πολίτες κι επισκέπτες της περιοχής παρέμβασης.
Σύνδεση με Επενδυτική Προτεραιότητα/ΕΣ και επιδιωκόμενα αποτελέσματα Προγράμματος	Η προτεινόμενη Πράξη βρίσκεται σε άμεση συνάφεια με την Προτεραιότητα 4 του ΕΠ «Δυτική Ελλάδα» 2021-27, και πιο συγκεκριμένα με τον ειδικό στόχο 4Α.νι αυτής. Σε σχέση με τα επιδιωκόμενα αποτελέσματα του ΕΠ, ακολουθεί τη στόχευση για προστασία, ανάπτυξη και προβολή της δημόσιας τουριστικής περιουσίας και υπηρεσιών στον τομέα του τουρισμού.

Σύνδεση με το Πρόγραμμα της Περιφέρειας		Η προτεινόμενη Πράξη βρίσκεται σε άμεση συνάφεια με την Προτεραιότητα 4 του ΕΠ «Δυτική Ελλάδα» 2021-27, και πιο συγκεκριμένα με τον ειδικό στόχο 4Α.νι αυτής. Αναμένεται να είναι σε άμεση συνάφεια και με το Επιχειρησιακό Πρόγραμμα της Περιφέρειας για τα έτη 2024-2028, όπου αναμένεται να δοθεί ιδιαίτερη έμφαση στον τουρισμό – πολιτισμό.		
Χρονικός Προγραμματισμός				
Πράξη	Ημερομηνία Δημοσίευσης	Ημερομηνία Νομικής Δέσμευσης	Χρονική διάρκεια υλοποίησης	Ημερομηνία λήξης
Π.2.4.1	2025	2025	2 έτη	2026
Ενέργειες ωρίμανσης				
Πράξη	Π/Υ Δ.Δ. πράξης	Αιτούμενος Π/Υ τεχνικών μελετών ωριμότητας/ υποέργο	Στάδιο εξέλιξης τεχνικών μελετών	Στάδιο εξέλιξης άλλων διοικητικών ενεργειών
Π.2.4.1	100.000,00 €	-	Εκπόνηση μελετών – Έως 06/2025	-
Π.2.4.1	100.000,00 €	-	Έγκριση μελετών - Έως 09/2025	Απαιτείται προγραμματική σύμβαση.
Π.2.4.1	100.000,00 €	-	Δημοπράτηση - Έως 12/2025	-

Πράξη Π.4.4.1	Βελτίωση Οδού Σύνδεσης Κοινότητας Κατοχής με Αρχαίο Θέατρο Οινιαδών
Ειδικός Στόχος	4
Περιγραφή	Το αρχαίο θέατρο Οινιαδών ανακαινίσθηκε και επιβάλλεται η βελτίωση της οδού που συνδέει την κοινότητα Κατοχής με τον αρχαιολογικό χώρο, τόσο σε επίπεδο οδοστρώματος, όσο και σε επίπεδο σήμανσης και φωτισμού. Θα αξιοποιηθούν υλικά φιλικά προς το περιβάλλον.
Σκοπιμότητα	Στόχος του έργου είναι η ανάδειξη του πολιτιστικού αποθέματος της περιοχής παρέμβασης, καθώς και η βελτίωση της προσβασιμότητας προς το αρχαίο θέατρο Οινιαδών.
Προϋπολογισμός	1.000.000,00 €
Πρόγραμμα Χρηματοδότησης	ΕΠ «Δυτική Ελλάδα» 2021-27 (Π5)
Ταμείο Χρηματοδότησης	ΕΤΠΑ
Δικαιούχος	Δήμος Ι.Π. Μεσολογγίου
Φορέας Λειτουργίας	Δήμος Ι.Π. Μεσολογγίου
Ωφελούμενοι/ ομάδες στόχοι	Ωφελούμενοι είναι όλοι οι πολίτες κι επισκέπτες της περιοχής παρέμβασης.
Σύνδεση με Επενδυτική Προτεραιότητα/ΕΣ και επιδιωκόμενα	Η προτεινόμενη Πράξη βρίσκεται σε άμεση συνάφεια με την Προτεραιότητα 5 του ΕΠ «Δυτική Ελλάδα» 2021-27, και πιο συγκεκριμένα με τον ειδικό στόχο 5.ii αυτής. Σε σχέση με τα επιδιωκόμενα αποτελέσματα

αποτελέσματα Προγράμματος	του ΕΠ, ακολουθεί τη στόχευση για αναβάθμιση του οικιστικού περιβάλλοντος και του δημόσιου χώρου.			
Σύνδεση με το Πρόγραμμα της Περιφέρειας	Η προτεινόμενη Πράξη βρίσκεται σε άμεση συνάφεια με την Προτεραιότητα 5 του ΕΠ «Δυτική Ελλάδα» 2021-27, και πιο συγκεκριμένα με τον ειδικό στόχο 5.ii αυτής. Αναμένεται να είναι σε άμεση συνάφεια και με το Επιχειρησιακό Πρόγραμμα της Περιφέρειας για τα έτη 2024-2028, όπου αναμένεται να δοθεί ιδιαίτερη έμφαση στην υλοποίηση πράξεων ολοκληρωμένου και βιώσιμου χαρακτήρα.			
Χρονικός Προγραμματισμός				
Πράξη	Ημερομηνία Δημοσίευσης	Ημερομηνία Νομικής Δέσμευσης	Χρονική διάρκεια υλοποίησης	Ημερομηνία λήξης
Π.4.4.1	2026	2026	4 έτη	2029
Ενέργειες ωρίμανσης				
Πράξη	Π/Υ Δ.Δ. πράξης	Αιτούμενος Π/Υ τεχνικών μελετών ωριμότητας/ υποέργο	Στάδιο εξέλιξης τεχνικών μελετών	Στάδιο εξέλιξης άλλων διοικητικών ενεργειών
Π.4.4.1	1.000.000,00 €	-	Εκπόνηση μελετών – Έως 12/2025	-
Π.4.4.1	1.000.000,00 €	-	Έγκριση μελετών - Έως 09/2025	-
Π.4.4.1	1.000.000,00 €	-	Δημοπράτηση - Έως 03/2026	-

Ειδικός Στόχος 5

Πράξη Π.1.5.1	Τεχνική υποστήριξη για το έργο «Κατασκευή σύγχρονου υδροθεραπευτηρίου στην Ιαματική Πηγή «Κόκκινο Στεφάνι» Μυρτιάς»
Ειδικός Στόχος	5
Περιγραφή	Η πράξη αφορά στη λήψη υπηρεσιών ωρίμανσης του έργου.
Σκοπιμότητα	Το έργο έχει ιδιαίτερη αναπτυξιακή σημασία, καθότι αναφέρεται σε σημαντικό συγκριτικό πλεονέκτημα της περιοχής και της εξ' αυτής δυνατότητας για ανάπτυξη του ιαματικού τουρισμού στην περιοχή παρέμβασης.
Προϋπολογισμός	30.000,00 €
Πρόγραμμα Χρηματοδότησης	ΕΠ «Δυτική Ελλάδα» 2021-27 (Π5)
Ταμείο Χρηματοδότησης	ΕΤΠΑ
Δικαιούχος	Δήμος Θέρμου
Φορέας Λειτουργίας	Δήμος Θέρμου
Ωφελούμενοι/ ομάδες στόχοι	Ωφελούμενοι είναι όλοι οι πολίτες κι επισκέπτες της περιοχής παρέμβασης.
Σύνδεση με Επενδυτική Προτεραιότητα/ΕΣ και επιδιωκόμενα	Η προτεινόμενη Πράξη βρίσκεται σε άμεση συνάφεια με την Προτεραιότητα 6 του ΕΠ «Δυτική Ελλάδα» 2021-27. Σε σχέση με τα επιδιωκόμενα αποτελέσματα του ΕΠ, ακολουθεί τη στόχευση για

αποτελέσματα Προγράμματος	επιτυχημένη υποστήριξη της ωρίμανσης και υλοποίησης έργων στο πλαίσιο των Στρατηγικών ΟΧΕ.			
Σύνδεση με το Πρόγραμμα της Περιφέρειας	Η προτεινόμενη Πράξη βρίσκεται σε άμεση συνάφεια με την Προτεραιότητα 6 του ΕΠ «Δυτική Ελλάδα» 2021-27. Αναμένεται να είναι σε άμεση συνάφεια και με το Επιχειρησιακό Πρόγραμμα της Περιφέρειας για τα έτη 2024-2028, όπου αναμένεται να δοθεί ιδιαίτερη έμφαση στη αναβάθμιση της λειτουργίας και της επιχειρησιακής ικανότητας των ΟΤΑ.			
Χρονικός Προγραμματισμός				
Πράξη	Ημερομηνία Δημοσίευσης	Ημερομηνία Νομικής Δέσμευσης	Χρονική διάρκεια υλοποίησης	Ημερομηνία λήξης
Π.1.5.1	2025	2025	1 έτος	2026
Ενέργειες ωρίμανσης				
Πράξη	Π/Υ Δ.Δ. πράξης	Αιτούμενος Π/Υ τεχνικών μελετών ωριμότητας/ υποέργο	Στάδιο εξέλιξης τεχνικών μελετών	Στάδιο εξέλιξης άλλων διοικητικών ενεργειών
Π.1.5.1	30.000,00 €	-	Εκπόνηση μελετών – Έως 12/2024	-
Π.1.5.1	30.000,00 €	-	Έγκριση μελετών - Έως 01/2025	-
Π.1.5.1	30.000,00 €	-	Δημοπράτηση - Έως 03/2025	-

Πράξη Π.1.5.2	Δράσεις δημοσιότητας Στρατηγικής ΟΧΕ "Διαδρομή φύσης και πολιτισμού Αιτωλοακαρνανίας"
Ειδικός Στόχος	5
Περιγραφή	<p>Στο έργο περιλαμβάνονται οι ακόλουθες δράσεις:</p> <ul style="list-style-type: none"> • Εκπόνηση σχεδίου επικοινωνίας, το οποίο ενδεικτικά θα περιλαμβάνει: <ul style="list-style-type: none"> ο Παραγωγή διγλωσσού έντυπου και ηλεκτρονικού ενημερωτικού και προωθητικού υλικού ο Υποστήριξη λειτουργίας κι ενημέρωση της ιστοσελίδας και των κοινωνικών δικτύων της στρατηγικής ο Διοργάνωση ενός infoday ανά συμμετέχοντα Δήμο ο Σχεδιασμός και υλοποίηση καμπάνιας στα κοινωνικά δίκτυα. • Υλοποίηση και απολογισμός ενεργειών επικοινωνίας.
Σκοπιμότητα	Σκοπός της Πράξης είναι η διάχυση της στόχευσης και των αποτελεσμάτων από την υλοποίηση της Στρατηγικής ΟΧΕ.
Προϋπολογισμός	40.000,00 €
Πρόγραμμα Χρηματοδότησης	ΕΠ «Δυτική Ελλάδα» 2021-27 (Π5)
Ταμείο Χρηματοδότησης	ΕΤΠΑ
Δικαιούχος	Διαδημοτικό
Φορέας Λειτουργίας	Διαδημοτικό

Ωφελούμενοι/ ομάδες στόχοι	Ωφελούμενοι είναι όλοι οι πολίτες κι επισκέπτες της περιοχής παρέμβασης.			
Σύνδεση με Επενδυτική Προτεραιότητα/ΕΣ και επιδιωκόμενα αποτελέσματα Προγράμματος	Η προτεινόμενη Πράξη βρίσκεται σε άμεση συνάφεια με την Προτεραιότητα 6 του ΕΠ «Δυτική Ελλάδα» 2021-27. Σε σχέση με τα επιδιωκόμενα αποτελέσματα του ΕΠ, ακολουθεί τη στόχευση για επιτυχημένη υποστήριξη της ωρίμανσης και υλοποίησης έργων στο πλαίσιο των Στρατηγικών ΟΧΕ.			
Σύνδεση με το Πρόγραμμα της Περιφέρειας	Η προτεινόμενη Πράξη βρίσκεται σε άμεση συνάφεια με την Προτεραιότητα 6 του ΕΠ «Δυτική Ελλάδα» 2021-27. Αναμένεται να είναι σε άμεση συνάφεια και με το Επιχειρησιακό Πρόγραμμα της Περιφέρειας για τα έτη 2024-2028, όπου αναμένεται να δοθεί ιδιαίτερη έμφαση στη αναβάθμιση της λειτουργίας και της επιχειρησιακής ικανότητας των ΟΤΑ.			
Χρονικός Προγραμματισμός				
Πράξη	Ημερομηνία Δημοσίευσης	Ημερομηνία Νομικής Δέσμευσης	Χρονική διάρκεια υλοποίησης	Ημερομηνία λήξης
Π.1.5.2	2025	2025	4 έτη	2028
Ενέργειες ωρίμανσης				
Πράξη	Π/Υ Δ.Δ. πράξης	Αιτούμενος Π/Υ τεχνικών μελετών ωριμότητας/ υποέργο	Στάδιο εξέλιξης τεχνικών μελετών	Στάδιο εξέλιξης άλλων διοικητικών ενεργειών
Π.1.5.2	40.000,00 €	-	Εκπόνηση μελετών – Έως 12/2024	-
Π.1.5.2	40.000,00 €	-	Έγκριση μελετών - Έως 01/2025	Απαιτείται προγραμματική σύμβαση.
Π.1.5.2	40.000,00 €	-	Δημοπράτηση - Έως 03/2025	-

Πράξη Π.2.5.1	Υπηρεσίες στην κοινότητα και κατ' οίκον για τον πολιτισμό και την κοινωνική συνοχή
Ειδικός Στόχος	5
Περιγραφή	<p>Το έργο περιλαμβάνει:</p> <ol style="list-style-type: none"> 1. Παρεμβάσεις στην κοινότητα: «Συμμετοχικές και συμπεριληπτικές δράσεις πολιτισμού»: Σε συνεργασία με πολιτιστικούς φορείς (π.χ. τοπικούς Συλλόγους), αναγνωρισμένους τοπικούς δημιουργούς της σύγχρονης τέχνης, κοινωνικούς φορείς (π.χ. Κοινωνική Υπηρεσία Δήμων, Κέντρα Κοινότητας, ΚΑΠΗ) καθώς και φορείς εκπαίδευσης (π.χ. σχολεία) θα υλοποιηθούν τα παρακάτω ενδεικτικά: <ul style="list-style-type: none"> ▪ Ομαδικά σεμινάρια για τα δικαιώματα των ευπαθών ομάδων (π.χ. πρόσβασης και συμμετοχής όλων στον πολιτισμό). ▪ Επισκέψεις σε πολιτιστικούς χώρους και τοπόσημα της περιοχής παρέμβασης με προσβάσιμες διαδρομές σε όλους, με τη συμμετοχή επαγγελματιών κοινωνικής συνοχής για την βέλτιστη ενσωμάτωση των ευπαθών ομάδων. ▪ Πεζοπορικές διαδρομές στην πόλη (κτίρια ιστορικού και

αρχιτεκτονικού ενδιαφέροντος) και σε μέρη με πλούσιο φυσικό κάλλος, με εξειδικευμένα εργαλεία (π.χ. παιχνίδια μνήμης, κουίζ) για την πνευματική ενδυνάμωση.

- Διοργάνωση συλλογικών δράσεων για τη δημιουργία χώρων μνήμης, αξιοποιώντας τα πολιτιστικά τοπία της περιοχής.
- Ομαδικά σεμινάρια αυτοφροντίδας μέσω τοπικής τέχνης
- Δράσεις ευαισθητοποίησης, καλλιέργειας ενσυναίσθησης και αλληλεγγύης για την ανάπτυξη των κοινωνικών δεσμών και του εθελοντισμού (π.χ. συνέργειες με τοπικές εθελοντικές οργανώσεις).
- Διατροφικό εργαστήριο σε παιδιά και ενήλικες που προωθούν την υγιεινή διατροφή μέσω τοπικών προϊόντων και συνταγών.
- Η τέχνη και ο πολιτισμός ως εργαλείο της ψυχικής ανθεκτικότητας: Βιωματικά εργαστήρια συμπεριληψής (π.χ. εργαστήρι αιογραφίας, παραδοσιακή μουσική, τοπικά έθιμα, κεραμικής, υφαντικής)

2. Κατ'οίκον ενδυνάμωση ευπαθών πολιτών και κατοίκων απομακρυσμένων περιοχών: «Ο πολιτισμός δίπλα μας»:

Εξατομικευμένες κατ'οίκον παρεμβάσεις με εξειδικευμένο προσωπικό τέχνης και κοινωνικής μέριμνας σε ευπαθείς πολίτες ή κατοίκους απομακρυσμένων περιοχών:

- Ατομικές συνεδρίες εμπύχωσης ευπαθών ομάδων πληθυσμού μέσω τέχνης και δράσεων πολιτισμού με εκπαιδευτή ενηλίκων, εμπυχωτή λόγου και τέχνης.
- Σωματική και πνευματική ενδυνάμωση (π.χ. ανάπτυξη λεπτής κινητικότητας μέσω χειροτεχνίας μέσα από δράσεις τέχνης και πολιτισμού της ευρύτερης περιοχής).
- Χρήση εργαλείων πρόληψης της μνήμης, τεστ πνευματικής διαύγειας ειδικά διαμορφωμένο με στοιχεία, τοπία (π.χ. παραδοσιακά κτίρια, θρησκευτικά μνημεία) και τοπικά ήθη και έθιμα.
- Συμβουλευτική για την ασφάλεια και την μετακίνηση ατόμων με κινητικά προβλήματα (π.χ. αποφυγή πτώσεων, ορθή χρήση βοηθημάτων κίνησης και μετακίνησης σε αρχαιολογικούς χώρους).

3. Οπτικοακουστικό υλικό: Συνδυάζοντας το χθες με το σήμερα: Σε συνεργασία με τοπικούς, πολιτιστικούς φορείς, τοπικούς καλλιτέχνες και με την υποστήριξη των κατοίκων, θα δημιουργηθούν 4 βίντεο (1 σε κάθε Δήμο) που θα προάγει την ιστορία τις τοπικές πολιτιστικές αξίες του τόπου και την ενεργή συμμετοχή των πολιτών.

Το έργο θα υλοποιηθεί με εξειδικευμένο προσωπικό τόσο στον τομέα του πολιτισμού, όσο και της υγείας - φροντίδας:

- Επαγγελματίες τέχνης (π.χ. μουσική, θέατρο, εικαστικός)
- Εκπαιδευτής ενηλίκων
- Γεροντολόγος
- Κοινωνικοί Λειτουργοί
- Νοσηλεύτη
- Διοικητικό Προσωπικό.

	<p>Λαμβάνοντας υπόψη τα δημογραφικά και κοινωνικοοικονομικά χαρακτηριστικά των Δήμων και σε συνεργασία με τις κοινωνικές δομές θα πραγματοποιηθούν στην περιοχή παρέμβασης της ΟΧΕ 500 κατ' οίκον παρεμβάσεις. Ο αριθμός κατ' οίκον παρεμβάσεων ανά κατοικία θα εξαρτηθεί από τις ανάγκες των ωφελουμένων. Σε ό,τι αφορά τις παρεμβάσεις στην κοινότητα, αυτές θα απευθυνθούν σε 1000 ωφελούμενους. Στους ανωτέρω ωφελούμενους θα ακολουθείται ολιστική και δομημένη προσέγγιση, παρέχοντας υπηρεσίες καθ' όλη τη διάρκεια του έργου σύμφωνα με τις εξατομικευμένες ανάγκες τους. Η ομάδα υλοποίηση του έργου θα συνεργαστεί με 20 τοπικούς και περιφερειακούς φορείς πολιτισμού, τέχνης, εκπαίδευσης και κοινωνικής συνοχής.</p>
Σκοπιμότητα	<p>Η περιοχή παρέμβασης της ΟΧΕ αντιμετωπίζει έντονες κοινωνικές ανάγκες οι οποίες αυξάνονται ολοένα και περισσότερο. Συνδυάζοντας το χθες και το σήμερα, η περιοχή προσφέρει πλούσιο περιβαλλοντικό, πολιτιστικό και κοινωνικό ενδιαφέρον, αλλά και σύγχρονες πολιτιστικές δραστηριότητες με δρώμενα και καλλιτεχνικούς φορείς. Ειδικότερα μέσα από τις δράσεις επιδιώκεται:</p> <ul style="list-style-type: none"> • Ενδυνάμωση πολιτών μέσω τέχνης και τοπικής πολιτιστικής κληρονομιάς • Ανάπτυξη της ενσυναίσθησης και της κοινωνικής αλληλεπίδρασης σε πολιτιστικά και φυσιολατρικά δρώμενα • Βελτίωση της ποιότητας ζωής, την υγιή γήρανση και την καταπολέμηση του κοινωνικού αποκλεισμού και της περιθωριοποίησης • Ευαισθητοποίηση ευρύ κοινού για θέματα κοινωνικής συνοχής <p>Καταγραφή δεδομένων, αναγκών και δεικτών ευπαθών ομάδων με σκοπό τη συμπερίληψη και αποτελεσματικότερη χάραξη πολιτισμού – τουρισμού για την κοινωνική συνοχή.</p>
Προϋπολογισμός	250.000,00 €
Πρόγραμμα Χρηματοδότησης	ΕΠ «Δυτική Ελλάδα» 2021-27 (Π5)
Ταμείο Χρηματοδότησης	ΕΤΠΑ
Δικαιούχος	Διαδημοτικό
Φορέας Λειτουργίας	Διαδημοτικό
Ωφελούμενοι/ ομάδες στόχοι	<p>Ωφελούμενοι είναι ευπαθείς ομάδες πληθυσμού (π.χ. άτομα τρίτης ηλικίας, ασθενείς, οικογενειακοί φροντιστές, άτομα – οικογένειες σε κοινωνική απομόνωση, άπορες οικογένειες, άνεργοι, κάτοικοι δυσπρόσιτων περιοχών και άτομα που διαβίουν στα όρια της φτώχειας) και γενικός πληθυσμός (π.χ. δημότες και τουρίστες).</p>
Σύνδεση με Επενδυτική Προτεραιότητα/ΕΣ και επιδιωκόμενα αποτελέσματα Προγράμματος	<p>Η προτεινόμενη Πράξη βρίσκεται σε άμεση συνάφεια με την Προτεραιότητα 4 του ΕΠ «Δυτική Ελλάδα» 2021-27, και πιο συγκεκριμένα με τον ειδικό στόχο 4Α.νί αυτής. Σε σχέση με τα επιδιωκόμενα αποτελέσματα του ΕΠ, ακολουθεί τη στόχευση για προώθηση του τουρισμού - πολιτισμού για την στήριξη της κοινωνικής συνοχής, με παρεμβάσεις τουρισμού-πολιτισμού σε περιοχές περιβαλλοντικού, πολιτιστικού και κοινωνικού ενδιαφέροντος, στο πλαίσιο των ΟΧΕ</p>

Σύνδεση με το Πρόγραμμα της Περιφέρειας		Η προτεινόμενη Πράξη βρίσκεται σε άμεση συνάφεια με την Προτεραιότητα 4 του ΕΠ «Δυτική Ελλάδα» 2021-27, και πιο συγκεκριμένα με τον ειδικό στόχο 4Α.νι αυτής. Αναμένεται να είναι σε άμεση συνάφεια και με το Επιχειρησιακό Πρόγραμμα της Περιφέρειας για τα έτη 2024-2028, όπου αναμένεται να δοθεί ιδιαίτερη έμφαση στην ενίσχυση της κοινωνικής συνοχής.		
Χρονικός Προγραμματισμός				
Πράξη	Ημερομηνία Δημοσίευσης	Ημερομηνία Νομικής Δέσμευσης	Χρονική διάρκεια υλοποίησης	Ημερομηνία λήξης
Π.2.5.1	2025	2025	3 έτη	2027
Ενέργειες ωρίμανσης				
Πράξη	Π/Υ Δ.Δ. πράξης	Αιτούμενος Π/Υ τεχνικών μελετών ωριμότητας/ υποέργο	Στάδιο εξέλιξης τεχνικών μελετών	Στάδιο εξέλιξης άλλων διοικητικών ενεργειών
Π.2.5.1	250.000,00 €	-	Εκπόνηση μελετών – Έως 12/2024	-
Π.2.5.1	250.000,00 €	-	Έγκριση μελετών - Έως 01/2025	Απαιτείται προγραμματική σύμβαση.
Π.2.5.1	250.000,00 €	-	Δημοπράτηση - Έως 03/2025	-

Πράξη Π.5.5.1	Έξοδος του Μεσολογγίου με επαυξημένη πραγματικότητα και ψηφιακές αναπαραστάσεις
Ειδικός Στόχος	5
Περιγραφή	<p>Το έργο αφορά στην ανάπτυξη εφαρμογών για την αναπαράσταση της ηρωικής εξόδου του Μεσολογγίου με χρήση τεχνολογιών επαυξημένης πραγματικότητας και ψηφιακών αναπαραστάσεων. Περιλαμβάνει τις εξής εφαρμογές:</p> <ul style="list-style-type: none"> • Portal - Ανάπτυξη Website Επετείου 1826-2026 #Exodos2026: Το website της επετείου των 200 ετών από την Έξοδο του Μεσολογγίου, θα αποτελέσει το επίσημο κανάλι ενημέρωσης του κοινού. Θα χρησιμοποιηθούν σύγχρονες τεχνικές σχεδιασμού και φιλικό προς το χρήστη UX/UI design. Στοχεύοντας στην καλύτερη δυνατή εμπειρία, η mobile έκδοση θα είναι απόλυτα χρηστική στον επισκέπτη. Στο portal του ρογράμματος, ο χρήστης θα μπορεί να βρει πληροφορίες για τις εκδηλώσεις, ιστορικά αρχεία, άρθρα και θα μπορεί να συμμετέχει σε ανοικτές συζητήσεις και εκπαιδεύσεις μέσω webinar. Σημαντικό εργαλείο θα αποτελεί το ψηφιακό χρονολόγιο της επανάστασης με τις σημαντικότερες ημερομηνίες/χρονολογίες και την ενσωμάτωση πολυμέσων. Το exodos2026.gr θα αποτελέσει όχι μόνο πηγή ενημέρωσης αλλά και μια βάση διάδρασης, συμμετοχής και δικτύωσης. • Projection mapping - Reviving 1826: Η Ιστορία της Εξόδου του Μεσολογγίου, πάνω στα τείχη της πόλης: Το προτεινόμενο έργο Reviving 1826 αφορά τον εορτασμό της ιστορικής Εξόδου του Μεσολογγίου, μετατρέποντας τα τείχη της πόλης σε έναν

ζωντανό καμβά της ελληνικής ιστορίας μέσω της χρήσης χαρτογραφημένων προβολών (projection mapping). 5 προσεκτικά σχεδιασμένες προβολές θα αφηγηθούν την Επανάσταση από το ξεκίνημα μέχρι και την Έξοδο. Το έργο στοχεύει στην ψηφιακή αναβάθμιση της πόλης και στην δημιουργία πολιτιστικής παρακαταθήκης. Η μόνιμη εγκατάσταση θα χρησιμεύσει για κάθε πιθανή μελλοντική χρήση όπως γιορτές, συναυλίες και θεατρικές παραστάσεις προσελκύοντας και έντονο τουριστικό ενδιαφέρον.

- **"Immortals AR": Σύστημα Επαυξημένης Πραγματικότητας, για την αναβάθμιση του Κήπου των Ηρώων, μέσω ψηφιακών ξεναγήσεων:** Η εφαρμογή Επαυξημένης Πραγματικότητας (AR) "Immortals" στοχεύει στην ανάδειξη του Κήπου των Ηρώων του Μεσολογγίου μέσα από ψηφιακές ξεναγήσεις. Τοποθετεί 3D απεικονίσεις στο πραγματικό περιβάλλον του Κήπου των Ηρώων, χαρίζοντας μια βιωματική εμπειρία στον χρήστη της εφαρμογής και παρέχει πληροφορίες και βιογραφικά στοιχεία για τους ήρωες του Κήπου. Η εφαρμογή υποστηρίζει ελληνική και αγγλική γλώσσα και ο χρήστης μπορεί να την κατεβάσει στην Android ή iOS συσκευή του και να τη χρησιμοποιήσει σαρώνοντας τα μνημεία. Η εφαρμογή απευθύνεται σε μαθητές, τουρίστες (παρέχεται η επιλογή γλώσσας), ιστορικούς, ξεναγούς και κατοίκους της περιοχής.
- **"Πολιορκημένοι VR": Εφαρμογή αφήγησης ιστορικών γεγονότων εξόδου με χρήση Εικονικής Πραγματικότητας:** Η εφαρμογή Εικονικής Πραγματικότητας "Πολιορκημένοι VR" στοχεύει στην δημιουργία μιας πολυαισθητηριακής εμπειρίας στο χρήστη, ο οποίος φορώντας τα ειδικά γυαλιά εικονικής πραγματικότητας, μεταφέρεται στο παρελθόν και "ζει" την πολιορκία του Μεσολογγίου. Στόχος δεν είναι μια απλή αναβίωση των γεγονότων αλλά μια βιωματική πρόσληψη της ιστορίας που θα εκπαιδεύσει, συγκινήσει, προβληματίσει αλλά και να δώσει αφορμή για συζητήσεις επανατοποθετώντας την ιστορία της Εξόδου σε ένα σύγχρονο πλαίσιο. Το έργο θα αποτελείται από 3 σκηνές και ο χρήστης θα μπορεί να επιλέξει τη σκηνή που θέλει να δει, αλλά και να αλλάξει την γλώσσα σε Αγγλικά.
- **Touching the Past: Διαδραστικοί Πίνακες #Exodos2026 - Ενημέρωση μέσα από διάδραση και παιχνίδι:** Το έργο Touching the Past αφορά τη δημιουργία λογισμικού με θέμα την Έξοδο του Μεσολογγίου για χρήση σε διαδραστικές οθόνες αφής. Ο χρήστης συνδέεται με το παρελθόν μέσα από μια ελκυστική και σύγχρονη απόδοση της ιστορίας. Το έργο μπορεί να τοποθετηθεί σε σημεία ιστορικού και πολιτιστικού ενδιαφέροντος, όπως μουσεία, γκαλερί, μνημεία και ιστορικά κτήρια. Θα παρέχει τις εξής 4 ψηφιακές εμπειρίες: Ιστορικά κειμήλια (π.χ. όπλα, φορεσιές, εργαλεία), Χάρτες μαχών (διαδραστικοί ψηφιακοί χάρτες με 3D μοντέλα και κινούμενα γραφικά), Ελληνικός Διαφωτισμός (ιστορικά κείμενα, πίνακες, ποιήματα) και Quiz Γνώσεων (διαδραστικά quiz με χαρακτήρα παιχνιδιού, στοχεύοντας και σε νεαρότερα κοινά).
- **Exodos 360: διαδραστική έκθεση στην Ιερά Πόλη:** Η διαδραστική έκθεση Exodos 360 θα αξιοποιήσει νέες τεχνολογίες και θα υιοθετήσει μια σύγχρονη προσέγγιση εκθεσιακού σχεδιασμού. Συγκεκριμένα, θα ενσωματωθούν τεχνολογίες όπως:

	<p>διαδραστικές οθόνες 3D αναπαραστάσεων ιστορικών κειμηλίων, προβολές 360°, χαρτογραφημένες προβολές και καλλιτεχνικές εγκαταστάσεις φωτισμού. Η δομή της έκθεσης αποτελείται από 3 θεματικές: Υλικό πολιτισμό, άυλο πολιτισμό και ένα προσωπικό ταξίδι στο χρόνο για τον επισκέπτη, μέσω μιας πολυαισθητηριακής εμπειρίας και αναβίωσης των γεγονότων.</p>			
Σκοπιμότητα	<p>Στόχος του έργου είναι η ανάδειξη του πολύ σημαντικού ιστορικού γεγονότος της Εξόδου με τη χρήση νέων τεχνολογιών, οι οποίες θα προσελκύσουν σημαντικά το ενδιαφέρον των κατοίκων κι επισκεπτών και θα προσθέσουν έναν ακόμη τρόπο προσέγγισης του γεγονότος από κάθε ενδιαφερόμενο.</p>			
Προϋπολογισμός	550.000,00 €			
Πρόγραμμα Χρηματοδότησης	ΕΠ «Δυτική Ελλάδα» 2021-27 (Π5)			
Ταμείο Χρηματοδότησης	ΕΤΠΑ			
Δικαιούχος	Δήμος Ι.Π. Μεσολογγίου			
Φορέας Λειτουργίας	Δήμος Ι.Π. Μεσολογγίου			
Ωφελούμενοι/ ομάδες στόχοι	Ωφελούμενοι είναι όλοι οι πολίτες κι επισκέπτες της περιοχής παρέμβασης.			
Σύνδεση με Επενδυτική Προτεραιότητα/ΕΣ και επιδιωκόμενα αποτελέσματα Προγράμματος	<p>Η προτεινόμενη Πράξη βρίσκεται σε άμεση συνάφεια με την Προτεραιότητα 5 του ΕΠ «Δυτική Ελλάδα» 2021-27, και πιο συγκεκριμένα με τον ειδικό στόχο 5.ii αυτής. Σε σχέση με τα επιδιωκόμενα αποτελέσματα του ΕΠ, ακολουθεί τη στόχευση για προστασία, ανάπτυξη και προβολή της πολιτισμικής κληρονομιάς και των πολιτιστικών υπηρεσιών.</p>			
Σύνδεση με το Πρόγραμμα της Περιφέρειας	<p>Η προτεινόμενη Πράξη βρίσκεται σε άμεση συνάφεια με την Προτεραιότητα 5 του ΕΠ «Δυτική Ελλάδα» 2021-27, και πιο συγκεκριμένα με τον ειδικό στόχο 5.ii αυτής. Αναμένεται να είναι σε άμεση συνάφεια και με το Επιχειρησιακό Πρόγραμμα της Περιφέρειας για τα έτη 2024-2028, όπου αναμένεται να δοθεί ιδιαίτερη έμφαση στην ανάδειξη του πολιτιστικού αποθέματος της ΠΔΕ.</p>			
Χρονικός Προγραμματισμός				
Πράξη	Ημερομηνία Δημοσίευσης	Ημερομηνία Νομικής Δέσμευσης	Χρονική διάρκεια υλοποίησης	Ημερομηνία λήξης
Π.5.5.1	2025	2025	3 έτη	2027
Ενέργειες ωρίμανσης				
Πράξη	Π/Υ Δ.Δ. πράξης	Αιτούμενος Π/Υ τεχνικών μελετών ωριμότητας/ υποέργο	Στάδιο εξέλιξης τεχνικών μελετών	Στάδιο εξέλιξης άλλων διοικητικών ενεργειών
Π.5.5.1	550.000,00 €	-	Εκπόνηση μελετών – Έως 02/2025	-
Π.5.5.1	550.000,00 €	-	Έγκριση μελετών - Έως 06/2025	-
Π.5.5.1	550.000,00 €	-	Δημοπράτηση - Έως 09/2025	-

Ειδικός Στόχος 6

Πράξη Π.2.6.1	ΚΑΤΑΣΚΕΥΗ ΛΙΜΕΝΙΚΗΣ ΕΓΚΑΤΑΣΤΑΣΗΣ ΒΑΡΕΙΑΣ ΓΙΑ ΤΗΝ ΑΠΟΣΥΜΦΟΡΗΣΗ ΚΑΙ ΑΝΑΔΕΙΞΗ ΤΟΥ ΙΣΤΟΡΙΚΟΥ ΛΙΜΕΝΑ ΤΗΣ ΝΑΥΠΑΚΤΟΥ			
Ειδικός Στόχος	6			
Περιγραφή	Η προτεινόμενη πράξη εναρμονίζεται με τους στόχους της στρατηγικής, καθώς στοχεύει στην αξιοποίηση ενός εκ των πλέον σημαντικών ιστορικών τοπόσημων της Ναυπάκτου. Η σύγχρονης λιμενική εγκατάσταση που θα δημιουργηθεί θα μπορεί να φιλοξενεί με ασφάλεια τα σκάφη που προς το παρόν εξυπηρετούνται στον ιστορικό λιμένα της Ναυπάκτου. Αυτό θα επιτρέψει την ανάδειξη του ιστορικού λιμένα ως πολιτιστικού, ιστορικού και τουριστικού σημείου αναφοράς.			
Σκοπιμότητα	Στόχος του έργου είναι να αποσυμφορηθεί σημαντικά ο ιστορικός λιμένας της Ναυπάκτου, καθιστώντας εφικτή την περαιτέρω ανάδειξή του. Ο στόλος της Ναυπάκτου θα αποκτήσει μια ακόμη εγκατάσταση σύγχρονων προδιαγραφών πλεύσης και ασφάλειας.			
Προϋπολογισμός	4.216.000,00 €			
Πρόγραμμα Χρηματοδότησης	ΕΠ «Δυτική Ελλάδα» 2021-27 (Π5)			
Ταμείο Χρηματοδότησης	ΕΤΠΑ			
Δικαιούχος	Δήμος Ναυπακτίας			
Φορέας Λειτουργίας	Δήμος Ναυπακτίας			
Ωφελούμενοι/ ομάδες στόχοι	Ωφελούμενοι είναι οι ιδιοκτήτες σκαφών, καθώς και όλοι οι πολίτες κι επισκέπτες της περιοχής παρέμβασης.			
Σύνδεση με Επενδυτική Προτεραιότητα/ΕΣ και επιδιωκόμενα αποτελέσματα Προγράμματος	Η προτεινόμενη Πράξη βρίσκεται σε άμεση συνάφεια με τις Προτεραιότητες 4 και 5 του ΕΠ «Δυτική Ελλάδα» 2021-27, και πιο συγκεκριμένα με τους ειδικούς στόχους 4Α.νί και 5.ii αυτής. Σε σχέση με τα επιδιωκόμενα αποτελέσματα του ΕΠ, ακολουθεί τη στόχευση για προστασία, ανάπτυξη και προβολή της δημόσιας τουριστικής περιουσίας και υπηρεσιών στον τομέα του τουρισμού, καθώς και για αναβάθμιση υφιστάμενων υποδομών και δημιουργία νέων.			
Σύνδεση με το Πρόγραμμα της Περιφέρειας	Η προτεινόμενη Πράξη βρίσκεται σε άμεση συνάφεια με την Προτεραιότητα 5 του ΕΠ «Δυτική Ελλάδα» 2021-27, και πιο συγκεκριμένα με τον ειδικό στόχο 5.ii αυτής. Αναμένεται να είναι σε άμεση συνάφεια και με το Επιχειρησιακό Πρόγραμμα της Περιφέρειας για τα έτη 2024-2028, όπου αναμένεται να δοθεί ιδιαίτερη έμφαση στην υλοποίηση πράξεων ολοκληρωμένου και βιώσιμου χαρακτήρα.			
Χρονικός Προγραμματισμός				
Πράξη	Ημερομηνία Δημοσίευσης	Ημερομηνία Νομικής Δέσμευσης	Χρονική διάρκεια υλοποίησης	Ημερομηνία λήξης
Π.2.6.1	2025	2025	4 έτη	2028
Ενέργειες ωρίμανσης				
Πράξη	Π/Υ Δ.Δ. πράξης	Αιτούμενος Π/Υ τεχνικών μελετών ωριμότητας/ υποέργο	Στάδιο εξέλιξης τεχνικών μελετών	Στάδιο εξέλιξης άλλων διοικητικών ενεργειών

Π.2.6.1	4.216.000,00 €	Εκπόνηση μελετών	Μελέτες ολοκληρωμένες	-
Π.2.6.1	4.216.000,00 €	Έγκριση μελετών	Εγκρίσεις ολοκληρωμένες	-
Π.2.6.1	4.216.000,00 €	Δημοπράτηση	Έως 06/2025	-

Πράξη Π.2.6.2	Ανάπτυξη επιχειρηματικού οδηγού Διαδρομής Φύσης και Πολιτισμού Αιτωλοακαρνανίας με χαρακτηριστικά πελατειακής ευφυΐας
Ειδικός Στόχος	6
Περιγραφή	<p>Στο έργο περιλαμβάνονται οι ακόλουθες δράσεις:</p> <ul style="list-style-type: none"> • Καταγραφή και αποτύπωση επιχειρήσεων της περιοχής παρέμβασης. • Εξαγωγή προδιαγραφών και ειδικών χαρακτηριστικών πλατφόρμας και εφαρμογής κινητών συσκευών • Ανάπτυξη πλατφόρμας και εφαρμογής κινητών συσκευών με τα κάτωθι γενικά χαρακτηριστικά: <ul style="list-style-type: none"> ο Παρουσίαση της περιοχής παρέμβασης. ο Οδηγός επιχειρήσεων της περιοχής παρέμβασης. ο Οδηγός προσφορών των επιχειρήσεων της περιοχής παρέμβασης. ο Μηχανή αναζήτησης με βάση διάφορα κριτήρια και έξυπνη παρουσίαση αποτελεσμάτων σε χάρτη ή/και λίστα με βάση τις επιθυμίες του χρήστη. ο Δυνατότητα λήψης οδηγιών για επίσκεψη στο φυσικό κατάστημα της επιχείρησης. ο Περιοχή μελών για επιχειρήσεις. ο Περιοχή μελών για χρήστες. ο Περιοχή διαχειριστών της πλατφόρμας και της εφαρμογής κινητών συσκευών. • Πιλοτική λειτουργία πλατφόρμας και εφαρμογής κινητών συσκευών. • Εκπαίδευση ομάδων – στόχων στη χρήση της πλατφόρμας και εφαρμογής κινητών συσκευών (διαχειριστές, επιχειρήσεις, πολίτες). • Παραγωγή και διάχυση ενημερωτικού και προωθητικού υλικού για την πλατφόρμα και την εφαρμογή κινητών συσκευών. • Παραγωγή ειδικού σήματος με τη μορφή πινακίδας ή/και αυτοκόλλητου για την πλατφόρμα και την εφαρμογή κινητών συσκευών, που θα μπορεί να τοποθετείται όπου είναι θεμιτό. • Παράδοση λειτουργούσας πλατφόρμας στους διαχειριστές και υπηρεσίες τεχνικής υποστήριξης. <p>Κάθε χρήστης θα μπορεί να χρησιμοποιεί την πλατφόρμα και την εφαρμογή είτε ως επισκέπτης, είτε ως εγγεγραμμένο μέλος. Οι χρήστες θα μπορούν να δηλώνουν θεματικές και ενδιαφέροντα, με βάση τις προτιμήσεις τους. Θα έχουν πρόσβαση τόσο στον οδηγό επιχειρήσεων, όσο και στον οδηγό προσφορών των επιχειρήσεων της περιοχής παρέμβασης.</p> <p>Κάθε επιχείρηση θα μπορεί να δημιουργεί το δικό της προφίλ και να το ενημερώνει όποτε επιθυμεί. Θα επιλέγει τις θεματικές με τις οποίες επιθυμεί</p>

	<p>να συσχετίζεται και θα μπορεί να εισάγει προφορές, vouchers για εκπώσεις με αυτοπρόσωπη παρουσία στο φυσικό της κατάστημα και λοιπό προωθητικό υλικό. Επιπλέον, η επιχείρηση θα έχει πρόσβαση σε ανωνυμοποιημένα δεδομένα των χρηστών που επισκέπτονται το προφίλ της και χρησιμοποιούν τις υπηρεσίες της μέσω του app ή/και της πλατφόρμας, έχοντας έτσι γνώση των ιδιαίτερων χαρακτηριστικών των πελατών της και δίνοντάς της την ευκαιρία να οργανώσει καλύτερα την προώθηση και τις πωλήσεις της.</p> <p>Η πλατφόρμα θα είναι διαθέσιμη δωρεάν, δίγλωσση και καθολικά προσβάσιμη από όλες τις κατηγορίες χρηστών. Η εφαρμογή κινητών συσκευών θα είναι δωρεάν διαθέσιμη από τις περισσότερο γνωστές μηχανές εφαρμογών (πχ. Google Play Store, κοκ.), επίσης δίγλωσση και καθολικά προσβάσιμη από όλες τις κατηγορίες χρηστών. Θα συλλέγονται στατιστικά στοιχεία χρήσης, τα οποία θα διατίθενται στους διαχειριστές και τις επιχειρήσεις σε ανωνυμοποιημένη μορφή. Η πλατφόρμα και η εφαρμογή κινητών συσκευών θα είναι σε πλήρη συμμόρφωση με το Γενικό Κανονισμό για την Προστασία Δεδομένων (GDPR).</p>
Σκοπιμότητα	<p>Στόχος του έργου είναι η ανάπτυξη μιας πλατφόρμας και εφαρμογής κινητών συσκευών, η οποία θα βοηθήσει τόσο την τοπική επιχειρηματικότητα στην προσέλκυση περισσότερων πελατών, όσο και τους πολίτες και επισκέπτες της περιοχής στο να απολαμβάνουν υπηρεσίες και προϊόντα από την περιοχή παρέμβασης με βάση τα ιδιαίτερα ενδιαφέροντα και χαρακτηριστικά τους και με δυνατότητα ειδικών εκπώσεων και προσφορών.</p> <p>Με τον τρόπο αυτό δημιουργείται ένα οικοσύστημα πελατειακής ευφυΐας, το οποίο συνταιριάζει τα ενδιαφέροντα των πολιτών και των επισκεπτών με την τοπική επιχειρηματικότητα, οδηγώντας τόσο σε ενίσχυση των τοπικών εισοδημάτων και της τοπικής απασχόλησης, όσο και σε βελτίωση και εμπλουτισμό της εμπειρίας των επισκεπτών της περιοχής.</p>
Προϋπολογισμός	150.000,00 €
Πρόγραμμα Χρηματοδότησης	ΕΠ «Δυτική Ελλάδα» 2021-27 (Π5)
Ταμείο Χρηματοδότησης	ΕΤΠΑ
Δικαιούχος	Διαδημοτικό
Φορέας Λειτουργίας	Διαδημοτικό
Ωφελούμενοι/ ομάδες στόχοι	Ωφελούμενοι είναι όλες οι επιχειρήσεις, οι πολίτες κι επισκέπτες της περιοχής παρέμβασης.
Σύνδεση με Επενδυτική Προτεραιότητα/ΕΣ και επιδιωκόμενα αποτελέσματα Προγράμματος	<p>Η προτεινόμενη Πράξη βρίσκεται σε άμεση συνάφεια με την Προτεραιότητα 5 του ΕΠ «Δυτική Ελλάδα» 2021-27, και πιο συγκεκριμένα με τον ειδικό στόχο 5.ii αυτής. Σε σχέση με τα επιδιωκόμενα αποτελέσματα του ΕΠ, ακολουθεί τη στόχευση για προστασία, ανάπτυξη και προβολή της δημόσιας τουριστικής περιουσίας και υπηρεσιών στον τομέα του τουρισμού.</p>
Σύνδεση με το Πρόγραμμα της Περιφέρειας	<p>Η προτεινόμενη Πράξη βρίσκεται σε άμεση συνάφεια με την Προτεραιότητα 5 του ΕΠ «Δυτική Ελλάδα» 2021-27, και πιο συγκεκριμένα με τον ειδικό στόχο 5.ii αυτής. Αναμένεται να είναι σε άμεση συνάφεια και με το Επιχειρησιακό Πρόγραμμα της Περιφέρειας για τα έτη 2024-2028,</p>

όπου αναμένεται να δοθεί ιδιαίτερη έμφαση στον τουρισμό – πολιτισμό, αλλά και στην ενίσχυση της επιχειρηματικότητας..

Χρονικός Προγραμματισμός

Πράξη	Ημερομηνία Δημοσίευσης	Ημερομηνία Νομικής Δέσμευσης	Χρονική διάρκεια υλοποίησης	Ημερομηνία λήξης
Π.2.6.2	2025	2025	3 έτη	2027

Ενέργειες ωρίμανσης

Πράξη	Π/Υ Δ.Δ. πράξης	Αιτούμενος Π/Υ τεχνικών μελετών ωριμότητας/ υποέργο	Στάδιο εξέλιξης τεχνικών μελετών	Στάδιο εξέλιξης άλλων διοικητικών ενεργειών
Π.2.6.2	150.000,00 €	-	Εκπόνηση μελετών – Έως 12/2024	-
Π.2.6.2	150.000,00 €	-	Έγκριση μελετών - Έως 03/2025	-
Π.2.6.2	150.000,00 €	-	Δημοπράτηση - Έως 05/2025	-

Πράξη Π.2.6.3	ΚΑΤΑΣΚΕΥΗ ΛΙΜΕΝΙΚΗΣ ΕΓΚΑΤΑΣΤΑΣΗΣ ΒΑΡΕΙΑΣ ΓΙΑ ΤΗΝ ΑΠΟΣΥΜΦΟΡΗΣΗ ΚΑΙ ΑΝΑΔΕΙΞΗ ΤΟΥ ΙΣΤΟΡΙΚΟΥ ΛΙΜΕΝΑ ΤΗΣ ΝΑΥΠΑΚΤΟΥ
Ειδικός Στόχος	6
Περιγραφή	<p>Η προτεινόμενη δράση έχει ως στόχο την τόνωση και ανάπτυξη της τοπικής επιχειρηματικότητας, δίνοντας έμφαση στο τρίπτυχο Τουρισμός – Πολιτισμός – Περιβάλλον. Ειδικότερα, αφορά στη δημιουργία ενός Τοπικού Συμφώνου Ποιότητας, καθώς και στη πιστοποίηση των επιχειρήσεων που γεινιάζουν με την Πολιτιστική, Περιβαλλοντική, Τουριστική Διαδρομή της Περιφερειακής Ενότητας Αιτωλοακαρνανίας. Κατά αυτόν τον τρόπο τα προϊόντα και οι υπηρεσίες της περιοχής θα μπορέσουν να αποκτήσουν ταυτότητα και πρόσβαση σε νέες αγορές. Πρόκειται για μια κοινή συμφωνία μεταξύ επιχειρήσεων ιδίως μικρών και μεσαίων, η δραστηριότητα των οποίων βρίσκεται σε γεωγραφική συνάφεια με την Πολιτιστική, Περιβαλλοντική, Τουριστική Διαδρομή της Περιφερειακής Ενότητας Αιτωλοακαρνανίας. Μπορεί να βοηθήσει στην ανάδειξη και αξιοποίηση της τοπικής ταυτότητας και στην υποστήριξη και ανάπτυξη της Διαδρομής, με βάση την ποιότητα των παρεχόμενων στο ευρύτερο πλαίσιο της προϊόντων και υπηρεσιών, καθώς και να συμβάλει στη σύνδεσή της με την τοπική οικονομία, ώστε να καταστεί ένας υψηλού επιπέδου αναγνωρίσιμος τουριστικός προορισμός. Οι υπηρεσίες που θα παρέχονται θα είναι δωρεάν - ελεύθερες και καθολικές για όλους τους συμμετέχοντες (τοπικές επιχειρήσεις) στην δράση.</p> <p>Σε μια εποχή άκρως ανταγωνιστική, στον τομέα του τουρισμού και σύμφωνα με τις σύγχρονες προκλήσεις λόγω της πανδημικής κρίσης COVID-19, απαιτούνται ενέργειες οι οποίες θα διαφοροποιήσουν το τουριστικό προϊόν με την τόνωση και ανάπτυξη της τοπικής επιχειρηματικότητας, δίνοντας έμφαση στο τρίπτυχο Τουρισμός – Πολιτισμός – Περιβάλλον. Σημειώνεται ότι η δράση θα συμβάλλει ως πυλώνας αναπτυξιακής πολιτικής προς όφελος της τοπικής κοινωνίας</p>

	και οικονομίας. Ειδικότερα πρόκειται για μια κοινή συμφωνία μεταξύ επιχειρήσεων ιδίως μικρών και μεσαίων, η δραστηριότητα των οποίων βρίσκεται σε γεωγραφική συνάφεια με την Πολιτιστική, Περιβαλλοντική, Τουριστική Διαδρομή της ΟΧΕ Αιτωλοακαρνανίας και μπορεί να συμβάλει στην ανάδειξη και αξιοποίηση της τοπικής ταυτότητας και στην υποστήριξη και ανάπτυξη της Διαδρομής, με βάση την ποιότητα των παρεχόμενων στο ευρύτερο πλαίσιο της προϊόντων και υπηρεσιών, καθώς και να συμβάλει στη σύνδεσή της με την τοπική οικονομία, ώστε να καταστεί ένας υψηλού επιπέδου αναγνωρίσιμος τουριστικός προορισμός. Οι υπηρεσίες που θα παρέχονται θα είναι δωρεάν - ελεύθερες και καθολικές για όλους τους συμμετέχοντες (τοπικές επιχειρήσεις) στην δράση.			
Σκοπιμότητα	<p>Στόχοι του Τοπικού Συμφώνου είναι:</p> <ul style="list-style-type: none"> • Η σύνδεση της Διαδρομής με την τοπική οικονομία και επιχειρηματικότητα. • Η ανάδειξη της ευρύτερης περιοχής της Διαδρομής, στην Ελλάδα και το εξωτερικό, ως επώνυμο τουριστικού προϊόντος, στο οποίο αποτυπώνονται τουριστικές υπηρεσίες αναβαθμισμένης ποιότητας και ταυτότητας της περιοχής. • Η δημιουργία εστιών ποιότητας στην «καρδιά» της Διαδρομής, ως σημεία αναφοράς για τους επισκέπτες και οδηγών για τους φορείς, τις επιχειρήσεις και τους παραγωγούς της ευρύτερης περιοχής, η επιτυχία των οποίων μπορεί να συμβάλει στην ενσωμάτωση του προτύπου στο σύνολο της Περιφέρειας. 			
Προϋπολογισμός	200.000,00 €			
Πρόγραμμα Χρηματοδότησης	ΕΠ «Δυτική Ελλάδα» 2021-27 (Π5)			
Ταμείο Χρηματοδότησης	ΕΤΠΑ			
Δικαιούχος	Διαδημοτικό			
Φορέας Λειτουργίας	Διαδημοτικό			
Ωφελούμενοι/ ομάδες στόχοι	Ωφελούμενοι είναι οι ιδιοκτήτες επιχειρήσεων, καθώς και όλοι οι πολίτες κι επισκέπτες της περιοχής παρέμβασης.			
Σύνδεση με Επενδυτική Προτεραιότητα/ΕΣ και επιδιωκόμενα αποτελέσματα Προγράμματος	Η προτεινόμενη Πράξη βρίσκεται σε άμεση συνάφεια με τις Προτεραιότητες 5 του ΕΠ «Δυτική Ελλάδα» 2021-27, και πιο συγκεκριμένα με τον ειδικό στόχο 5.ii αυτής. Σε σχέση με τα επιδιωκόμενα αποτελέσματα του ΕΠ, ακολουθεί τη στόχευση για προστασία, ανάπτυξη και προβολή της δημόσιας τουριστικής περιουσίας και υπηρεσιών στον τομέα του τουρισμού, καθώς και για αναβάθμιση και ενδυνάμωση της τοπικής επιχειρηματικότητας.			
Σύνδεση με το Πρόγραμμα της Περιφέρειας	Η προτεινόμενη Πράξη βρίσκεται σε άμεση συνάφεια με τις Προτεραιότητες 5 του ΕΠ «Δυτική Ελλάδα» 2021-27, και πιο συγκεκριμένα με τον ειδικό στόχο 5.ii αυτής. Αναμένεται να είναι σε άμεση συνάφεια και με το Επιχειρησιακό Πρόγραμμα της Περιφέρειας για τα έτη 2024-2028, όπου αναμένεται να δοθεί ιδιαίτερη έμφαση στην υλοποίηση πράξεων ολοκληρωμένου και βιώσιμου χαρακτήρα.			
Χρονικός Προγραμματισμός				
Πράξη	Ημερομηνία Δημοσίευσης	Ημερομηνία Νομικής Δέσμευσης	Χρονική διάρκεια υλοποίησης	Ημερομηνία λήξης

Π.2.6.1	2025	2025	4 έτη	2028
Ενέργειες ωρίμανσης				
Πράξη	Π/Υ Δ.Δ. πράξης	Αιτούμενος Π/Υ τεχνικών μελετών ωριμότητας/ υποέργο	Στάδιο εξέλιξης τεχνικών μελετών	Στάδιο εξέλιξης άλλων διοικητικών ενεργειών
Π.2.6.3	200.000,00 €	-	Εκπόνηση μελετών – Έως 12/2024	-
Π.2.6.3	200.000,00 €	-	Έγκριση μελετών - Έως 03/2025	-
Π.2.6.3	200.000,00 €	-	Δημοπράτηση - Έως 05/2025	-

Πράξη Π.5.6.1	Δομή για την προώθηση της απασχόλησης Δήμου Θέρμου (3 στελέχη για 36 μήνες)
Ειδικός Στόχος	6
Περιγραφή	Η πράξη αφορά στην απασχόληση τριών ανέργων από τον Δήμο Θέρμου για χρονικό διάστημα 36 μηνών. Οι εργαζόμενοι θα στελεχώσουν δομές του Δήμου Θέρμου που εμπλέκονται ενεργά στο σχεδιασμό, ωρίμανση, υλοποίηση και λειτουργία δομών και έργων που θα λειτουργήσουν/υλοποιηθούν στο πλαίσιο της παρούσας Στρατηγικής (πχ. χώρος πολιτισμού Μυρτιάς, κοκ.).
Σκοπιμότητα	Σκοπός της πράξης είναι η επιτάχυνση της ωρίμανσης και υλοποίησης της παρούσας Στρατηγικής, καθώς και η επαρκής στελέχωση των δομών που θα αναπτυχθούν και λειτουργήσουν στο πλαίσιο της Στρατηγικής.
Προϋπολογισμός	216.000,00 €
Πρόγραμμα Χρηματοδότησης	ΕΠ «Δυτική Ελλάδα» 2021-27 (Π5)
Ταμείο Χρηματοδότησης	ΕΤΠΑ
Δικαιούχος	Δήμος Θέρμου
Φορέας Λειτουργίας	Δήμος Θέρμου
Ωφελούμενοι/ ομάδες στόχοι	Ωφελούμενοι της πράξης θα είναι τρεις άνεργοι.
Σύνδεση με Επενδυτική Προτεραιότητα/ΕΣ και επιδιωκόμενα αποτελέσματα Προγράμματος	Η προτεινόμενη Πράξη βρίσκεται σε άμεση συνάφεια με την Προτεραιότητα 4 του ΕΠ «Δυτική Ελλάδα» 2021-27, και πιο συγκεκριμένα με τον ειδικό στόχο 4B.α αυτής. Σε σχέση με τα επιδιωκόμενα αποτελέσματα του ΕΠ, ακολουθεί τη στόχευση για ενίσχυση της τοπικής απασχόλησης στο πλαίσιο των Στρατηγικών ΟΧΕ.
Σύνδεση με το Πρόγραμμα της Περιφέρειας	Η προτεινόμενη Πράξη βρίσκεται σε άμεση συνάφεια με την Προτεραιότητα 4 του ΕΠ «Δυτική Ελλάδα» 2021-27, και πιο συγκεκριμένα με τον ειδικό στόχο 4B.α αυτής. Αναμένεται να είναι σε άμεση συνάφεια και με το Επιχειρησιακό Πρόγραμμα της Περιφέρειας για τα έτη 2024-2028, όπου αναμένεται να δοθεί ιδιαίτερη έμφαση στην προώθηση της απασχόλησης και στην ενίσχυση της κοινωνικής συνοχής.
Χρονικός Προγραμματισμός	

Πράξη	Ημερομηνία Δημοσίευσης	Ημερομηνία Νομικής Δέσμευσης	Χρονική διάρκεια υλοποίησης	Ημερομηνία λήξης
Π.5.6.1	2025	2025	4 έτη	2028
Ενέργειες ωρίμανσης				
Πράξη	Π/Υ Δ.Δ. πράξης	Αιτούμενος Π/Υ τεχνικών μελετών ωριμότητας/ υποέργο	Στάδιο εξέλιξης τεχνικών μελετών	Στάδιο εξέλιξης άλλων διοικητικών ενεργειών
Π.5.6.1	216.000,00 €	-	Εκπόνηση μελετών – Έως 12/2024	-
Π.5.6.1	216.000,00 €	-	Έγκριση μελετών - Έως 03/2025	-
Π.5.6.1	216.000,00 €	-	Δημοπράτηση - Έως 05/2025	-

Ειδικός Στόχος 8

Πράξη Π.1.8.1	Ανάδειξη σημείων φυσικού και πολιτιστικού ενδιαφέροντος στον Δήμο Αγρινίου
Ειδικός Στόχος	8
Περιγραφή	Το έργο αφορά στην υλοποίηση εργασιών ανάδειξης; περιοχών με φυσικό και πολιτιστικό ενδιαφέρον σε όλο τον Δήμο όπως: σημεία θέασης, καταρράκτες, ιστορικά σημεία, πηγές, εκκλησίες, νερόμυλοι κλπ. με διαμόρφωση του χώρου, εγκατάσταση αστικού εξοπλισμού, εγκαταστάσεις αθλητικών δραστηριοτήτων, WIFI, ηλεκτρονικές πινακίδες πληροφόρησης, τηλεσκόπια κλπ..
Σκοπιμότητα	Στόχος του έργου είναι η συντήρηση, προστασία και ανάδειξη του φυσικού και πολιτιστικού αποθέματος της περιοχής παρέμβασης.
Προϋπολογισμός	1.500.000,00 €
Πρόγραμμα Χρηματοδότησης	ΕΠ «Δυτική Ελλάδα» 2021-27 (Π5)
Ταμείο Χρηματοδότησης	ΕΤΠΑ
Δικαιούχος	Δήμος Αγρινίου
Φορέας Λειτουργίας	Δήμος Αγρινίου
Ωφελούμενοι/ ομάδες στόχοι	Ωφελούμενοι είναι όλοι οι πολίτες κι επισκέπτες της περιοχής παρέμβασης.
Σύνδεση με Επενδυτική Προτεραιότητα/ΕΣ και επιδιωκόμενα αποτελέσματα Προγράμματος	Η προτεινόμενη Πράξη βρίσκεται σε άμεση συνάφεια με την Προτεραιότητα 5 του ΕΠ «Δυτική Ελλάδα» 2021-27, και πιο συγκεκριμένα με τον ειδικό στόχο 5.ii αυτής. Σε σχέση με τα επιδιωκόμενα αποτελέσματα του ΕΠ, ακολουθεί τη στόχευση για αναβάθμιση του οικιστικού περιβάλλοντος και του δημόσιου χώρου.
Σύνδεση με το Πρόγραμμα της Περιφέρειας	Η προτεινόμενη Πράξη βρίσκεται σε άμεση συνάφεια με την Προτεραιότητα 5 του ΕΠ «Δυτική Ελλάδα» 2021-27, και πιο συγκεκριμένα με τον ειδικό στόχο 5.ii αυτής. Αναμένεται να είναι σε άμεση συνάφεια και με το Επιχειρησιακό Πρόγραμμα της Περιφέρειας για τα έτη 2024-2028,

όπου αναμένεται να δοθεί ιδιαίτερη έμφαση στη βελτίωση της ποιότητας ζωής και καθημερινότητας πολιτών και επισκεπτών της ΠΔΕ.

Χρονικός Προγραμματισμός

Πράξη	Ημερομηνία Δημοσίευσης	Ημερομηνία Νομικής Δέσμευσης	Χρονική διάρκεια υλοποίησης	Ημερομηνία λήξης
Π.1.8.1	2025	2025	4 έτη	2028

Ενέργειες ωρίμανσης				
Πράξη	Π/Υ Δ.Δ. πράξης	Αιτούμενος Π/Υ τεχνικών μελετών ωριμότητας/ υποέργο	Στάδιο εξέλιξης τεχνικών μελετών	Στάδιο εξέλιξης άλλων διοικητικών ενεργειών
Π.1.8.1	1.500.000,00 €	-	Εκπόνηση μελετών – Έως 01/2025	-
Π.1.8.1	1.500.000,00 €	-	Έγκριση μελετών - Έως 03/2025	-
Π.1.8.1	1.500.000,00 €	-	Δημοπράτηση - Έως 05/2025	-

5.1.3 Συμπληρωματικότητα και συνέργεια δράσεων με Στρατηγικές και Στόχους της ΠΔΕ

Δίνεται η συνάφεια κάθε προτεινόμενης Πράξης της Στρατηγικής ΟΧΕ με άλλες Στρατηγικές και Προγράμματα της ΠΔΕ¹².

Ε.Σ.	Πράξη	Π/Υ	Συνάφεια με RIS3 ΠΔΕ	Συνάφεια με Σχέδιο και Επιχειρησιακό Σχέδιο Τουρισμού ΠΔΕ	Συνάφεια με άλλα Προγράμματα
1	Π.1.1.1	900.000,00 €	Έμμεση συνάφεια με τον τομέα 2: «Τουρισμός, Πολιτισμός & Δημιουργική Βιομηχανία», με την έννοια ότι η Πράξη συμβάλλει στη βελτίωση του επιχειρηματικού περιβάλλοντος	Σχετίζεται με τις δράσεις εμπλουτισμού και ανάδειξης του αποθέματος της περιοχής, καθώς και με τη δημιουργία θεματικών διαδρομών.	Συνάφεια με το Περιφερειακό Σχέδιο για την προσαρμογή στην Κλιματική Αλλαγή, τον άξονα «Ανάπτυξη υποδομών» και «Εξωστρέφεια» του ΠΠΑ, το ΕΠ «Δυτική Ελλάδα» (Π2, Π4, Π5) και το τομεακό ΕΠ «Περιβάλλον και Κλιματική Αλλαγή»
	Π.2.1.1	2.000.000,00 €	Έμμεση συνάφεια με τον τομέα 2: «Τουρισμός, Πολιτισμός & Δημιουργική Βιομηχανία», με την έννοια ότι η Πράξη συμβάλλει στη βελτίωση του επιχειρηματικού περιβάλλοντος	Σχετίζεται με τις δράσεις εμπλουτισμού και ανάδειξης του αποθέματος της περιοχής, καθώς και με τη δημιουργία θεματικών διαδρομών.	Συνάφεια με το Περιφερειακό Σχέδιο για την προσαρμογή στην Κλιματική Αλλαγή, τον άξονα «Ανάπτυξη υποδομών» και «Εξωστρέφεια» του ΠΠΑ, το ΕΠ «Δυτική Ελλάδα» (Π2, Π4, Π5) και το τομεακό ΕΠ «Περιβάλλον και Κλιματική Αλλαγή»
	Π.2.1.2	2.000.000,00 €	Έμμεση συνάφεια με τον τομέα 2: «Τουρισμός, Πολιτισμός & Δημιουργική Βιομηχανία», με την έννοια ότι η Πράξη συμβάλλει στη βελτίωση του επιχειρηματικού περιβάλλοντος	Σχετίζεται με τις δράσεις εμπλουτισμού και ανάδειξης του αποθέματος της περιοχής, καθώς και με τη δημιουργία θεματικών διαδρομών.	Συνάφεια με το Περιφερειακό Σχέδιο για την προσαρμογή στην Κλιματική Αλλαγή, τον άξονα «Ανάπτυξη υποδομών» και «Εξωστρέφεια» του ΠΠΑ, το ΕΠ «Δυτική Ελλάδα» (Π2, Π4, Π5) και το τομεακό ΕΠ «Περιβάλλον και Κλιματική Αλλαγή»

¹² Πρόκειται για το υπόδειγμα - Πίνακα 4.2.1 του «Οδηγού για την Υποβολή Στρατηγικών Σχεδίων ΒΑΑ και Κριτήρια Αξιολόγησης στο πλαίσιο του Προγράμματος «Δυτική Ελλάδα 2021-2027»».

Ε.Σ.	Πράξη	Π/Υ	Συνάφεια με RIS3 ΠΔΕ	Συνάφεια με Σχέδιο και Επιχειρησιακό Σχέδιο Τουρισμού ΠΔΕ	Συνάφεια με άλλα Προγράμματα
2	Π.1.2.1	350.000,00 €	Έμμεση συνάφεια με τον τομέα 2: «Τουρισμός, Πολιτισμός & Δημιουργική Βιομηχανία», με την έννοια ότι η Πράξη συμβάλλει στη βελτίωση του επιχειρηματικού περιβάλλοντος	Σχετίζεται με τις δράσεις εμπλουτισμού και ανάδειξης του αποθέματος της περιοχής, καθώς και με τη δημιουργία θεματικών διαδρομών.	Συνάφεια με το Περιφερειακό Σχέδιο για την προσαρμογή στην Κλιματική Αλλαγή, τον άξονα «Πράσινη ανάπτυξη» και «Εξωστρέφεια» του ΠΠΑ, το ΕΠ «Δυτική Ελλάδα» (Π2, Π4, Π5) και το τομεακό ΕΠ «Περιβάλλον και Κλιματική Αλλαγή»
	Π.1.2.2	1.000.000,00 €	Έμμεση συνάφεια με τον τομέα 2: «Τουρισμός, Πολιτισμός & Δημιουργική Βιομηχανία», με την έννοια ότι η Πράξη συμβάλλει στη βελτίωση του επιχειρηματικού περιβάλλοντος	Σχετίζεται με τις δράσεις εμπλουτισμού και ανάδειξης του αποθέματος της περιοχής, καθώς και με τη δημιουργία θεματικών διαδρομών.	Συνάφεια με το Περιφερειακό Σχέδιο για την προσαρμογή στην Κλιματική Αλλαγή, τον άξονα «Ανάπτυξη υποδομών» και «Εξωστρέφεια» του ΠΠΑ, το ΕΠ «Δυτική Ελλάδα» (Π2, Π4, Π5) και το τομεακό ΕΠ «Περιβάλλον και Κλιματική Αλλαγή»
	Π.1.2.3	100.000,00 €	Έμμεση συνάφεια με τον τομέα 2: «Τουρισμός, Πολιτισμός & Δημιουργική Βιομηχανία», με την έννοια ότι η Πράξη συμβάλλει στη βελτίωση του επιχειρηματικού περιβάλλοντος	Σχετίζεται με τις δράσεις εμπλουτισμού και ανάδειξης του αποθέματος της περιοχής, καθώς και με τη δημιουργία θεματικών διαδρομών.	Συνάφεια με το Περιφερειακό Σχέδιο για την προσαρμογή στην Κλιματική Αλλαγή, τον άξονα «Πράσινη ανάπτυξη» και «Εξωστρέφεια» του ΠΠΑ, το ΕΠ «Δυτική Ελλάδα» (Π2, Π4, Π5) και το τομεακό ΕΠ «Περιβάλλον και Κλιματική Αλλαγή»
	Π.1.2.4	900.000,00 €	Έμμεση συνάφεια με τον τομέα 2: «Τουρισμός, Πολιτισμός & Δημιουργική Βιομηχανία», με την έννοια ότι η Πράξη συμβάλλει στη βελτίωση του επιχειρηματικού περιβάλλοντος	Σχετίζεται με τις δράσεις εμπλουτισμού και ανάδειξης του αποθέματος της περιοχής, καθώς και με τη δημιουργία θεματικών διαδρομών.	Συνάφεια με το Περιφερειακό Σχέδιο για την προσαρμογή στην Κλιματική Αλλαγή, τον άξονα «Ανάπτυξη υποδομών» και «Εξωστρέφεια» του ΠΠΑ, το ΕΠ «Δυτική Ελλάδα» (Π2, Π4, Π5) και το τομεακό ΕΠ «Περιβάλλον και Κλιματική Αλλαγή»
	Π.1.2.5	150.000,00 €	Έμμεση συνάφεια με τον τομέα 2: «Τουρισμός, Πολιτισμός & Δημιουργική Βιομηχανία», με την έννοια ότι η Πράξη συμβάλλει στη βελτίωση του επιχειρηματικού περιβάλλοντος	Σχετίζεται με τις δράσεις εμπλουτισμού και ανάδειξης του αποθέματος της περιοχής, καθώς και με τη δημιουργία θεματικών διαδρομών.	Συνάφεια με τον άξονα «Ανάπτυξη υποδομών» και «Εξωστρέφεια» του ΠΠΑ, το ΕΠ «Δυτική Ελλάδα» (Π2, Π4, Π5) και το τομεακό ΕΠ «Περιβάλλον και Κλιματική Αλλαγή»
	Π.1.2.6	650.000,00 €	Έμμεση συνάφεια με τον τομέα 2: «Τουρισμός, Πολιτισμός & Δημιουργική Βιομηχανία», με την έννοια ότι η Πράξη συμβάλλει στη βελτίωση του επιχειρηματικού περιβάλλοντος	Σχετίζεται με τις δράσεις εμπλουτισμού και ανάδειξης του αποθέματος της περιοχής, καθώς και με τη δημιουργία θεματικών διαδρομών.	Συνάφεια με το Περιφερειακό Σχέδιο για την προσαρμογή στην Κλιματική Αλλαγή, τον άξονα «Πράσινη ανάπτυξη» και «Εξωστρέφεια» του ΠΠΑ, το ΕΠ «Δυτική Ελλάδα» (Π2, Π4, Π5) και το τομεακό ΕΠ «Περιβάλλον και Κλιματική Αλλαγή»
	Π.1.2.7	750.000,00 €	Έμμεση συνάφεια με τον τομέα 2: «Τουρισμός, Πολιτισμός & Δημιουργική Βιομηχανία», με την έννοια ότι η Πράξη συμβάλλει στη βελτίωση του επιχειρηματικού περιβάλλοντος	Σχετίζεται με τις δράσεις εμπλουτισμού και ανάδειξης του αποθέματος της περιοχής, καθώς και με τη δημιουργία θεματικών διαδρομών.	Συνάφεια με το Περιφερειακό Σχέδιο για την προσαρμογή στην Κλιματική Αλλαγή, τον άξονα «Πράσινη ανάπτυξη» και «Εξωστρέφεια» του ΠΠΑ, το ΕΠ «Δυτική Ελλάδα» (Π2, Π4, Π5), το τομεακό ΕΠ «Περιβάλλον και Κλιματική Αλλαγή», καθώς και την πρωτοβουλία New European BauHaus
	Π.1.2.8	1.000.000,00 €	Έμμεση συνάφεια με τον τομέα 2: «Τουρισμός, Πολιτισμός & Δημιουργική Βιομηχανία», με την έννοια ότι η Πράξη συμβάλλει στη βελτίωση του επιχειρηματικού περιβάλλοντος	Σχετίζεται με τις δράσεις εμπλουτισμού και ανάδειξης του αποθέματος της περιοχής, καθώς και με τη δημιουργία θεματικών διαδρομών.	Συνάφεια με το Περιφερειακό Σχέδιο για την προσαρμογή στην Κλιματική Αλλαγή, τον άξονα «Πράσινη ανάπτυξη» και «Εξωστρέφεια» του ΠΠΑ, το ΕΠ «Δυτική Ελλάδα» (Π2, Π4, Π5) και το τομεακό ΕΠ «Περιβάλλον και Κλιματική Αλλαγή»

Ε.Σ.	Πράξη	Π/Υ	Συνάφεια με RIS3 ΠΔΕ	Συνάφεια με Σχέδιο και Επιχειρησιακό Σχέδιο Τουρισμού ΠΔΕ	Συνάφεια με άλλα Προγράμματα
	Π.1.2.9	1.200.000,00 €	Έμμεση συνάφεια με τον τομέα 2: «Τουρισμός, Πολιτισμός & Δημιουργική Βιομηχανία», με την έννοια ότι η Πράξη συμβάλλει στη βελτίωση του επιχειρηματικού περιβάλλοντος	Σχετίζεται με τις δράσεις εμπλουτισμού και ανάδειξης του αποθέματος της περιοχής, καθώς και με τη δημιουργία θεματικών διαδρομών.	Συνάφεια με το Περιφερειακό Σχέδιο για την προσαρμογή στην Κλιματική Αλλαγή, τον άξονα «Ανάπτυξη υποδομών» και «Εξωστρέφεια» του ΠΠΑ, το ΕΠ «Δυτική Ελλάδα» (Π2, Π4, Π5) και το τομεακό ΕΠ «Περιβάλλον και Κλιματική Αλλαγή»
	Π.1.2.10	1.400.000,00 €	Έμμεση συνάφεια με τον τομέα 2: «Τουρισμός, Πολιτισμός & Δημιουργική Βιομηχανία», με την έννοια ότι η Πράξη συμβάλλει στη βελτίωση του επιχειρηματικού περιβάλλοντος	Σχετίζεται με τις δράσεις εμπλουτισμού και ανάδειξης του αποθέματος της περιοχής, καθώς και με τη δημιουργία θεματικών διαδρομών.	Συνάφεια με το Περιφερειακό Σχέδιο για την προσαρμογή στην Κλιματική Αλλαγή, τον άξονα «Ανάπτυξη υποδομών» και «Εξωστρέφεια» του ΠΠΑ, το ΕΠ «Δυτική Ελλάδα» (Π2, Π4, Π5) και το τομεακό ΕΠ «Περιβάλλον και Κλιματική Αλλαγή»
	Π.1.2.11	300.000,00 €	Έμμεση συνάφεια με τον τομέα 2: «Τουρισμός, Πολιτισμός & Δημιουργική Βιομηχανία», με την έννοια ότι η Πράξη συμβάλλει στη βελτίωση του επιχειρηματικού περιβάλλοντος	Σχετίζεται με τις δράσεις εμπλουτισμού και ανάδειξης του αποθέματος της περιοχής, καθώς και με τη δημιουργία θεματικών διαδρομών.	Συνάφεια με το Περιφερειακό Σχέδιο για την προσαρμογή στην Κλιματική Αλλαγή, τον άξονα «Ανάπτυξη υποδομών» και «Εξωστρέφεια» του ΠΠΑ, το ΕΠ «Δυτική Ελλάδα» (Π2, Π4, Π5) και το τομεακό ΕΠ «Περιβάλλον και Κλιματική Αλλαγή»
	Π.2.2.1	1.000.000,00 €	Δεν σχετίζεται, λόγω του αντικειμένου της Πράξης.	Σχετίζεται με τις δράσεις εμπλουτισμού και ανάδειξης του αποθέματος της περιοχής, καθώς και με τη δημιουργία θεματικών διαδρομών.	Συνάφεια με το Περιφερειακό Σχέδιο για την προσαρμογή στην Κλιματική Αλλαγή, τον άξονα «Ανάπτυξη υποδομών» και «Εξωστρέφεια» του ΠΠΑ, το ΕΠ «Δυτική Ελλάδα» (Π2, Π4, Π5) και το τομεακό ΕΠ «Περιβάλλον και Κλιματική Αλλαγή»
	Π.2.2.2	50.000,00 €	Δεν σχετίζεται, λόγω του αντικειμένου της Πράξης.	Σχετίζεται με τις δράσεις εμπλουτισμού και ανάδειξης του αποθέματος της περιοχής, καθώς και με τη δημιουργία θεματικών διαδρομών.	Συνάφεια με το Περιφερειακό Σχέδιο για την προσαρμογή στην Κλιματική Αλλαγή, τον άξονα «Ανάπτυξη υποδομών» και «Εξωστρέφεια» του ΠΠΑ, το ΕΠ «Δυτική Ελλάδα» (Π2, Π4, Π5) και το τομεακό ΕΠ «Περιβάλλον και Κλιματική Αλλαγή»
	Π.2.2.3	1.100.000,00 €	Έμμεση συνάφεια με τον τομέα 2: «Τουρισμός, Πολιτισμός & Δημιουργική Βιομηχανία», με την έννοια ότι η Πράξη συμβάλλει στη βελτίωση του επιχειρηματικού περιβάλλοντος	Σχετίζεται με τις δράσεις εμπλουτισμού και ανάδειξης του αποθέματος της περιοχής, καθώς και με τη δημιουργία θεματικών διαδρομών.	Συνάφεια με το Περιφερειακό Σχέδιο για την προσαρμογή στην Κλιματική Αλλαγή, τον άξονα «Ανάπτυξη υποδομών» και «Εξωστρέφεια» του ΠΠΑ, το ΕΠ «Δυτική Ελλάδα» (Π2, Π4, Π5) και το τομεακό ΕΠ «Περιβάλλον και Κλιματική Αλλαγή»
	Π.2.2.4	400.000,00 €	Έμμεση συνάφεια με τον τομέα 2: «Τουρισμός, Πολιτισμός & Δημιουργική Βιομηχανία», με την έννοια ότι η Πράξη συμβάλλει στη βελτίωση του επιχειρηματικού περιβάλλοντος	Σχετίζεται με τις δράσεις εμπλουτισμού και ανάδειξης του αποθέματος της περιοχής, καθώς και με τη δημιουργία θεματικών εκδηλώσεων.	Συνάφεια με το Περιφερειακό Σχέδιο για την προσαρμογή στην Κλιματική Αλλαγή, τον άξονα «Ανάπτυξη υποδομών» και «Εξωστρέφεια» του ΠΠΑ, το ΕΠ «Δυτική Ελλάδα» (Π2, Π4, Π5) και το τομεακό ΕΠ «Περιβάλλον και Κλιματική Αλλαγή»
	Π.2.2.5	425.000,00 €	Έμμεση συνάφεια με τον τομέα 2: «Τουρισμός, Πολιτισμός & Δημιουργική Βιομηχανία», με την έννοια ότι η Πράξη συμβάλλει στη βελτίωση του επιχειρηματικού περιβάλλοντος	Σχετίζεται με τις δράσεις εμπλουτισμού και ανάδειξης του αποθέματος της περιοχής, καθώς και με τη δημιουργία θεματικών διαδρομών.	Συνάφεια με τον άξονα «Ανάπτυξη υποδομών» και «Εξωστρέφεια» του ΠΠΑ, το ΕΠ «Δυτική Ελλάδα» (Π2, Π4, Π5) και το τομεακό ΕΠ «Περιβάλλον και Κλιματική Αλλαγή»
	Π.3.2.1	450.000,00 €	Δεν σχετίζεται, λόγω του αντικειμένου της Πράξης.	Σχετίζεται με τις δράσεις εμπλουτισμού και ανάδειξης του	Συνάφεια με το Περιφερειακό Σχέδιο για την προσαρμογή στην Κλιματική

Ε.Σ.	Πράξη	Π/Υ	Συνάφεια με RIS3 ΠΔΕ	Συνάφεια με Σχέδιο και Επιχειρησιακό Σχέδιο Τουρισμού ΠΔΕ	Συνάφεια με άλλα Προγράμματα
				αποθέματος της περιοχής, καθώς και με τη δημιουργία θεματικών διαδρομών.	Αλλαγή, τον άξονα «Πράσινη ανάπτυξη» και «Εξωστρέφεια» του ΠΠΑ, το ΕΠ «Δυτική Ελλάδα» (Π2, Π4, Π5), το τομεακό ΕΠ «Περιβάλλον και Κλιματική Αλλαγή», καθώς και την πρωτοβουλία New European BauHaus
3	Π.2.3.1	1.000.000,00 €	Έμμεση συνάφεια με τον τομέα 2: «Τουρισμός, Πολιτισμός & Δημιουργική Βιομηχανία», με την έννοια ότι η Πράξη συμβάλλει στη βελτίωση του επιχειρηματικού περιβάλλοντος	Σχετίζεται με τις δράσεις εμπλουτισμού και ανάδειξης του αποθέματος της περιοχής, καθώς και με τη δημιουργία θεματικών διαδρομών.	Συνάφεια με το Περιφερειακό Σχέδιο για την προσαρμογή στην Κλιματική Αλλαγή, τον άξονα «Ανάπτυξη υποδομών» και «Εξωστρέφεια» του ΠΠΑ, το ΕΠ «Δυτική Ελλάδα» (Π2, Π4, Π5) και το τομεακό ΕΠ «Περιβάλλον και Κλιματική Αλλαγή»
	Π.2.3.2	200.000,00 €	Έμμεση συνάφεια με τον τομέα 2: «Τουρισμός, Πολιτισμός & Δημιουργική Βιομηχανία», με την έννοια ότι η Πράξη συμβάλλει στη βελτίωση του επιχειρηματικού περιβάλλοντος	Σχετίζεται με τις δράσεις εμπλουτισμού και ανάδειξης του αποθέματος της περιοχής, καθώς και με τη δημιουργία θεματικών διαδρομών.	Συνάφεια με το Περιφερειακό Σχέδιο για την προσαρμογή στην Κλιματική Αλλαγή, τον άξονα «Πράσινη ανάπτυξη» και «Εξωστρέφεια» του ΠΠΑ, το ΕΠ «Δυτική Ελλάδα» (Π2, Π4, Π5) και το τομεακό ΕΠ «Περιβάλλον και Κλιματική Αλλαγή»
	Π.2.3.3	500.000,00 €	Έμμεση συνάφεια με τον τομέα 2: «Τουρισμός, Πολιτισμός & Δημιουργική Βιομηχανία», με την έννοια ότι η Πράξη συμβάλλει στη βελτίωση του επιχειρηματικού περιβάλλοντος	Σχετίζεται με τις δράσεις εμπλουτισμού και ανάδειξης του αποθέματος της περιοχής, καθώς και με τη δημιουργία θεματικών διαδρομών.	Συνάφεια με το Περιφερειακό Σχέδιο για την προσαρμογή στην Κλιματική Αλλαγή, τον άξονα «Ανάπτυξη υποδομών» και «Εξωστρέφεια» του ΠΠΑ, το ΕΠ «Δυτική Ελλάδα» (Π2, Π4, Π5) και το τομεακό ΕΠ «Περιβάλλον και Κλιματική Αλλαγή»
	Π.2.3.4	150.000,00 €	Έμμεση συνάφεια με τον τομέα 2: «Τουρισμός, Πολιτισμός & Δημιουργική Βιομηχανία», με την έννοια ότι η Πράξη συμβάλλει στη βελτίωση του επιχειρηματικού περιβάλλοντος	Σχετίζεται με τις δράσεις εμπλουτισμού και ανάδειξης του αποθέματος της περιοχής, καθώς και με τη δημιουργία θεματικών διαδρομών.	Συνάφεια με το Περιφερειακό Σχέδιο για την προσαρμογή στην Κλιματική Αλλαγή, τον άξονα «Ανάπτυξη υποδομών» και «Εξωστρέφεια» του ΠΠΑ, το ΕΠ «Δυτική Ελλάδα» (Π2, Π4, Π5) και το τομεακό ΕΠ «Περιβάλλον και Κλιματική Αλλαγή»
	Π.3.3.1	400.000,00 €	Άμεση συνάφεια με τον τομέα 2: «Τουρισμός, Πολιτισμός & Δημιουργική Βιομηχανία»	Σχετίζεται με τις δράσεις ανάπτυξης ανθρώπινου δυναμικού του Σχεδίου.	Συνάφεια με το Περιφερειακό Σχέδιο για την Κοινωνική Ένταξη και την Καταπολέμηση της Φτώχειας, τον άξονα «Κοινωνική Ανάπτυξη» του ΠΠΑ και τα τομεακά ΕΠ «Ανταγωνιστικότητα» και «Ανθρώπινο Δυναμικό και Κοινωνική Συνοχή»
4	Π.2.4.1	100.000,00 €	Έμμεση συνάφεια με τον τομέα 2: «Τουρισμός, Πολιτισμός & Δημιουργική Βιομηχανία», με την έννοια ότι η Πράξη συμβάλλει στη βελτίωση του επιχειρηματικού περιβάλλοντος	Σχετίζεται με τις δράσεις ανάπτυξης ψηφιακών εργαλείων	Συνάφεια με τον άξονα «Εξυπνη ανάπτυξη» και «Εξωστρέφεια» του ΠΠΑ, το ΕΠ «Δυτική Ελλάδα» (Π1, Π4, Π5) και το τομεακό ΕΠ «Περιβάλλον και Κλιματική Αλλαγή»
	Π.4.4.1	1.000.000,00 €	Δεν σχετίζεται, λόγω του αντικειμένου της Πράξης.	Σχετίζεται με τις δράσεις εμπλουτισμού και ανάδειξης του αποθέματος της περιοχής, καθώς και με τη δημιουργία θεματικών διαδρομών.	Συνάφεια με το Περιφερειακό Σχέδιο για την προσαρμογή στην Κλιματική Αλλαγή, τον άξονα «Ανάπτυξη υποδομών» και «Εξωστρέφεια» του ΠΠΑ, το ΕΠ «Δυτική Ελλάδα» (Π2, Π4, Π5) και το τομεακό ΕΠ «Περιβάλλον και Κλιματική Αλλαγή»
5	Π.1.5.1	30.000,00 €	Δεν σχετίζεται, λόγω του αντικειμένου της Πράξης.	Δεν σχετίζεται, λόγω του αντικειμένου της Πράξης.	Συνάφεια με τους άξονες «Εξυπνη Ανάπτυξη» του ΠΠΑ και το ΕΠ «Δυτική Ελλάδα» (Π5, Π6)

Ε.Σ.	Πράξη	Π/Υ	Συνάφεια με RIS3 ΠΔΕ	Συνάφεια με Σχέδιο και Επιχειρησιακό Σχέδιο Τουρισμού ΠΔΕ	Συνάφεια με άλλα Προγράμματα
	Π.1.5.2	40.000,00 €	Δεν σχετίζεται, λόγω του αντικειμένου της Πράξης.	Δεν σχετίζεται, λόγω του αντικειμένου της Πράξης.	Συνάφεια με τους άξονες «Εξυπνη Ανάπτυξη» του ΠΠΑ και το ΕΠ «Δυτική Ελλάδα» (Π5, Π6)
	Π.2.5.1	250.000,00 €	Δεν σχετίζεται, λόγω του αντικειμένου της Πράξης.	Δεν σχετίζεται, λόγω του αντικειμένου της Πράξης.	Συνάφεια με το Περιφερειακό Σχέδιο για την Κοινωνική Ένταξη και την Καταπολέμηση της Φτώχειας, τον άξονα «Κοινωνική Ανάπτυξη» του ΠΠΑ και τα τομεακά ΕΠ «Ανταγωνιστικότητα» και «Ανθρώπινο Δυναμικό και Κοινωνική Συνοχή»
	Π.5.5.1	400.000,00 €	Άμεση συνάφεια με τον τομέα 2: «Τουρισμός, Πολιτισμός & Δημιουργική Βιομηχανία»	Σχετίζεται με τις δράσεις ανάπτυξης ψηφιακών εργαλείων	Συνάφεια με τον άξονα «Εξυπνη ανάπτυξη» και «Εξωστρέφεια» του ΠΠΑ, το ΕΠ «Δυτική Ελλάδα» (Π1, Π4, Π5) και το τομεακό ΕΠ «Περιβάλλον και Κλιματική Αλλαγή»
6	Π.2.6.1	4.216.000,00 €	Έμμεση συνάφεια με τον τομέα 2: «Τουρισμός, Πολιτισμός & Δημιουργική Βιομηχανία», με την έννοια ότι η Πράξη συμβάλλει στη βελτίωση του επιχειρηματικού περιβάλλοντος	Σχετίζεται με τις δράσεις εμπλουτισμού και ανάδειξης του αποθέματος της περιοχής, καθώς και με τη δημιουργία θεματικών διαδρομών.	Συνάφεια με το Περιφερειακό Σχέδιο για την προσαρμογή στην Κλιματική Αλλαγή, τον άξονα «Ανάπτυξη υποδομών» και «Εξωστρέφεια» του ΠΠΑ, το ΕΠ «Δυτική Ελλάδα» (Π2, Π4, Π5), το τομεακό ΕΠ «Περιβάλλον και Κλιματική Αλλαγή», καθώς και την πρωτοβουλία New European BauHaus
	Π.2.6.2	150.000,00 €	Άμεση συνάφεια με τον τομέα 2: «Τουρισμός, Πολιτισμός & Δημιουργική Βιομηχανία»	Σχετίζεται με τις δράσεις ανάπτυξης ψηφιακών εργαλείων	Συνάφεια με τον άξονα «Εξυπνη ανάπτυξη» και «Εξωστρέφεια» του ΠΠΑ, το ΕΠ «Δυτική Ελλάδα» (Π1, Π4, Π5) και το τομεακό ΕΠ «Περιβάλλον και Κλιματική Αλλαγή»
	Π.2.6.3	200.000,00 €	Έμμεση συνάφεια με τον τομέα 2: «Τουρισμός, Πολιτισμός & Δημιουργική Βιομηχανία», με την έννοια ότι η Πράξη συμβάλλει στη βελτίωση του επιχειρηματικού περιβάλλοντος	Σχετίζεται με τις δράσεις εμπλουτισμού και ανάδειξης του αποθέματος της περιοχής, καθώς και με τη δημιουργία θεματικών διαδρομών.	Συνάφεια με το Περιφερειακό Σχέδιο για την Κοινωνική Ένταξη και την Καταπολέμηση της Φτώχειας, τον άξονα «Κοινωνική Ανάπτυξη» του ΠΠΑ και τα τομεακά ΕΠ «Ανταγωνιστικότητα» και «Ανθρώπινο Δυναμικό και Κοινωνική Συνοχή»
	Π.5.6.1	216.000,00 €	Άμεση συνάφεια με τον τομέα 2: «Τουρισμός, Πολιτισμός & Δημιουργική Βιομηχανία»	Σχετίζεται με τις δράσεις ανάπτυξης ανθρώπινου δυναμικού του Σχεδίου.	Συνάφεια με το Περιφερειακό Σχέδιο για την Κοινωνική Ένταξη και την Καταπολέμηση της Φτώχειας, τον άξονα «Κοινωνική Ανάπτυξη» του ΠΠΑ και τα τομεακά ΕΠ «Ανταγωνιστικότητα» και «Ανθρώπινο Δυναμικό και Κοινωνική Συνοχή»
8	Π.1.8.1	1.500.000,00 €	Έμμεση συνάφεια με τον τομέα 2: «Τουρισμός, Πολιτισμός & Δημιουργική Βιομηχανία», με την έννοια ότι η Πράξη συμβάλλει στη βελτίωση του επιχειρηματικού περιβάλλοντος	Σχετίζεται με τις δράσεις εμπλουτισμού και ανάδειξης του αποθέματος της περιοχής, καθώς και με τη δημιουργία θεματικών διαδρομών.	Συνάφεια με το Περιφερειακό Σχέδιο για την προσαρμογή στην Κλιματική Αλλαγή, τον άξονα «Πράσινη ανάπτυξη» και «Εξωστρέφεια» του ΠΠΑ, το ΕΠ «Δυτική Ελλάδα» (Π2, Π4, Π5) και το τομεακό ΕΠ «Περιβάλλον και Κλιματική Αλλαγή»

Δίνεται η συνάφεια κάθε προτεινόμενης Πράξης της Στρατηγικής ΟΧΕ στην επίτευξη των στόχων του Προγράμματος Δυτικής Ελλάδας 2021-27¹³.

¹³ Πρόκειται για το υπόδειγμα - Πίνακα 4.2.2 του «Οδηγού για την Υποβολή Στρατηγικών Σχεδίων ΒΑΑ και Κριτήρια Αξιολόγησης στο πλαίσιο του Προγράμματος «Δυτική Ελλάδα 2021-2027»».



Πράξη	Α/Α Προτεραιότητας	Δείκτης στον οποίο συμβάλλει					Εκτίμηση/ περιγραφή συμβολής
		Κωδ.	Τίτλος	Είδος	Τιμή Στόχου (2025)	Τιμή Στόχου (2027)	
Π.1.1.1	1	N/A	N/A	N/A	N/A	N/A	N/A
Π.1.2.1		RCO77	Αριθμός πολιτιστικών και τουριστικών χώρων που υποστηρίζονται	αριθμός	8	16	Αναμένεται να λάβουν χώρα αναδείξεις τουλάχιστον 8 διαδρομών.
Π.1.2.2		RCO 77	Αριθμός πολιτιστικών και τουριστικών χώρων που υποστηρίζονται	Πολιτιστικοί και τουριστικοί χώροι	1	1	Θα αποκατασταθεί και αναδειχθεί ένα σημείο ενδιαφέροντος.
Π.1.2.3		RCR 77	Επισκέπτες πολιτιστικών και τουριστικών χώρων που υποστηρίζονται	Επισκέπτες ανά έτος	500	2.000	Θα σημανθούν και αναδειχθούν μονοπάτια, τα οποία εκτιμάται πως θα επισκέπτονται τουλάχιστον 2 χιλιάδες επισκέπτες κατ' έτος.
Π.1.2.4		N/A	N/A	N/A	N/A	N/A	N/A
Π.1.2.5		RCO77	Αριθμός πολιτιστικών και τουριστικών χώρων που υποστηρίζονται	αριθμός	1	1	Θα αποκατασταθεί 1 μνημείο, το οποίο αποτελεί τοπότητα στην περιοχή παρέμβασης.
Π.1.2.6		N/A	N/A	N/A	N/A	N/A	N/A
Π.1.2.7		RCR29	Εκτιμώμενες εκπομπές αερίων του θερμοκηπίου*	Τόνοι ισοδύναμου CO2/έτος	0,5	1,5	Μέσα από χρήση υλικών φιλικών προς το περιβάλλον αναμένεται σημαντική μείωση εκπομπών και όφελος για το περιβάλλον σε ετήσια βάση.
Π.1.2.8		RCR 77	Επισκέπτες πολιτιστικών και τουριστικών χώρων που υποστηρίζονται	Επισκέπτες ανά έτος	0	25.000	
Π.1.2.9		RCR 77	Επισκέπτες πολιτιστικών και τουριστικών χώρων που υποστηρίζονται	Επισκέπτες ανά έτος	15000	50.000	
Π.1.2.10		RCR77	Επισκέπτες πολιτιστικών και τουριστικών χώρων που υποστηρίζονται	επισκέπτες/έτος	1500	5.000	
Π.1.2.11		RCR 77	Επισκέπτες πολιτιστικών και τουριστικών χώρων που υποστηρίζονται	Επισκέπτες ανά έτος	10.000	10.000	
Π.1.5.1		PSO693	Συμβάσεις παροχής υπηρεσιών και προμηθειών	συμβάσεις	1	1	Θα εκπονηθεί 1 μελέτη για την ταχύτερη ωρίμανση και υλοποίηση έργου/ δράσης της ΣΟΧΕ.
Π.1.5.2		PSO696	Ενέργειες επικοινωνίας και προβολής	ενέργειες	4	8	Θα υλοποιηθούν 2 ενέργειες επικοινωνίας ανά Δήμο, με στόχο την προβολή της φιλοσοφίας και των αποτελεσμάτων της ΣΟΧΕ.
Π.1.8.1		N/A	N/A	N/A	N/A	N/A	N/A
Π.2.1.1	2	N/A	N/A	N/A	N/A	N/A	N/A
Π.2.1.2		N/A	N/A	N/A	N/A	N/A	N/A
Π.2.2.1		RCO77	Αριθμός πολιτιστικών και τουριστικών χώρων που υποστηρίζονται	αριθμός	1	1	
Π.2.2.2		PSO693	Συμβάσεις παροχής υπηρεσιών και προμηθειών	συμβάσεις	1	1	Θα εκπονηθεί 1 μελέτη για την ταχύτερη ωρίμανση και υλοποίηση έργου/ δράσης της ΣΟΧΕ.
Π.2.2.3		N/A	N/A	N/A	N/A	N/A	N/A
Π.2.2.4		N/A	N/A	N/A	N/A	N/A	N/A



Πράξη	Α/Α Προτεραιότητας	Δείκτης στον οποίο συμβάλλει					Εκτίμηση/ περιγραφή συμβολής
		Κωδ.	Τίτλος	Είδος	Τιμή Στόχου (2025)	Τιμή Στόχου (2027)	
Π.2.2.5		RCR77	Επισκέπτες πολιτιστικών και τουριστικών χώρων που υποστηρίζονται	επισκέπτες/έτος	50000	100.000	Θα υλοποιηθεί δράση που θα προσελκύει άνω των 100 χιλιάδων επισκεπτών και αθλητών κατ' έτος.
Π.2.3.1		N/A	N/A	N/A	N/A	N/A	N/A
Π.2.3.2		N/A	N/A	N/A	N/A	N/A	N/A
Π.2.3.3		RCR77	Επισκέπτες πολιτιστικών και τουριστικών χώρων που υποστηρίζονται	επισκέπτες/έτος	0	10.000	Από την κατασκευή των πεζογεφυρών θα εμπλουτιστεί το υπάρχον δίκτυο μονοπατιών, εξυπηρετώντας άνω των 10 χιλιάδων επισκεπτών κατ' έτος.
Π.2.3.4		RCR 77	Επισκέπτες πολιτιστικών και τουριστικών χώρων που υποστηρίζονται	Επισκέπτες ανά έτος	0	10.000	Από την κατασκευή της πεζογέφυρας θα εμπλουτιστεί το υπάρχον δίκτυο μονοπατιών, εξυπηρετώντας άνω των 10 χιλιάδων επισκεπτών κατ' έτος.
Π.2.4.1		RCR77	Επισκέπτες πολιτιστικών και τουριστικών χώρων που υποστηρίζονται	επισκέπτες/έτος	5000	20.000	Θα αναπτυχθεί εφαρμογή που αναμένεται να εξυπηρετήσει τουλάχιστον 20 χιλιάδες χρήστες κατ' έτος.
Π.2.5.1		RCO75	Στρατηγικές για ολοκληρωμένη χωρική ανάπτυξη που υποστηρίζονται	συνεισφορές σε στρατηγικές	1	1	Το παραδοτέο της Πράξης θα ενισχύσει την επιτυχία της παρούσας ΣΟΧΕ.
Π.2.6.1		RCO77	Αριθμός πολιτιστικών και τουριστικών χώρων που υποστηρίζονται	αριθμός	1	1	Μέσα από χρήση υλικών φιλικών προς το περιβάλλον αναμένεται σημαντική μείωση εκπομπών και όφελος για το περιβάλλον σε ετήσια βάση.
		RRC29	Εκτιμώμενες εκπομπές αερίων του θερμοκηπίου*	Τόνοι ισοδύναμου CO2/έτος	0,5	1,5	
Π.2.6.2		N/A	N/A	N/A	N/A	N/A	N/A
Π.2.6.3	N/A	N/A	N/A	N/A	N/A	N/A	
Π.3.2.1	3	RC019	Δημόσια κτίρια με βελτιωμένη ενεργειακή απόδοση	Τετραγωνικά μέτρα	0	500	Θα αναβαθμιστεί υφιστάμενο κτίριο και ο περιβάλλον χώρος του, εμβαδού τουλάχιστον 500 τ.μ.
Π.3.3.1		EECO02	άνεργοι, συμπεριλαμβανομένων των μακροχρόνια ανέργων	αριθμός ατόμων	10	20	Θα ωφεληθούν 20 άνεργοι, με στόχο την ενίσχυση του τοπικού εργατικού δυναμικού σε τομείς προστιθέμενης αξίας για την περιοχή παρέμβασης.
Π.4.4.1	4	N/A	N/A	N/A	N/A	N/A	
Π.5.5.1	5	RRC 77	Επισκέπτες πολιτιστικών και τουριστικών χώρων που υποστηρίζονται	Επισκέπτες ανά έτος	25000	50.000	Θα αναπτυχθεί εφαρμογή που αναμένεται να εξυπηρετήσει τουλάχιστον 50 χιλιάδες χρήστες κατ' έτος.
Π.5.6.1		EECO02	άνεργοι, συμπεριλαμβανομένων των μακροχρόνια ανέργων	αριθμός ατόμων	3	3	Θα ωφεληθούν 4 άνεργοι, με στόχο την επιτυχημένη απόκριση του δικαιούχου στις απαιτήσεις της ΣΟΧΕ.

5.1.4 Βοηθητικός πίνακας

Τα πεδία παρέμβασης και η συμβολή των πράξεων ΣΟΧΕ «Διαδρομή Φύσης και Πολιτισμού της Αιτωλοακαρνανίας» στην επίτευξη των στόχων του Προγράμματος Δυτικής Ελλάδας 2021 – 2027 αποτυπώνεται στον πίνακα που ακολουθεί.

Α/Α	Στρατηγικοί Στόχοι ΣΟΧΕ	Άξονες Προτεραιότητας ΣΟΧΕ	Ειδικό Στόχοι ΣΟΧΕ	ΕΣ ΠΕΠ 21-27	Κατηγορία δράσεων	Πεδίο παρέμβασης		Δείκτες					Τίτλος
						Κωδικός	Ονομασία	Κωδικός	Ονομασία	Μονάδα Μέτρησης	Τιμή - Στόχος (2025)	Τιμή - Στόχος (2027)	
1	2	1	2	4Α.vi	4Α.vi.1: Προώθηση του τουρισμού - πολιτισμού για την στήριξη της κοινωνικής συνοχής: Παρεμβάσεις τουρισμού-πολιτισμού σε περιοχές περιβαλλοντικού, πολιτιστικού και κοινωνικού ενδιαφέροντος, στο πλαίσιο των ΟΧΕ	165	Προστασία, ανάπτυξη και προβολή της δημόσιας τουριστικής περιουσίας και υπηρεσιών στον τομέα του τουρισμού	RC077	Αριθμός πολιτιστικών και τουριστικών χώρων που υποστηρίζονται	αριθμός	8	16	Σήμανση, διάνοιξη και συντήρηση ορειβατικών διαδρομών του όρους Αρακύνθου και της νότιας όχθης της λίμνης Τριχωνίδας στις Τ.Κ. Άνω Κεράσοβου, Κάτω Κερασόβου, Ματαράγκας, Παππαδατών, Γραμματικού της Δ.Ε. Αρακύνθου και στις Τ.Κ. Γαβαλούς, Τριχωνίου, Ποταμούλας, Μεσάριαστας Μακρινούς, Κάτω Μακρινούς, Αγίου Ανδρέα, Δαφνιά της Δ.Ε. Μακρυνείας του Δήμου Αγρινίου».
2	1	1	8	5.ii	1. Αναβάθμιση του οικιστικού περιβάλλοντος και του δημόσιου χώρου	168	Υλική ανάπλαση και ασφάλεια δημόσιων χώρων	N/A	N/A	N/A	N/A	N/A	Ανάδειξη σημείων φυσικού και πολιτιστικού ενδιαφέροντος στον Δήμο Αγρινίου
3	1	2	1	5.ii	1. Αναβάθμιση του οικιστικού περιβάλλοντος και του δημόσιου χώρου	168	Υλική ανάπλαση και ασφάλεια δημόσιων χώρων	N/A	N/A	N/A	N/A	N/A	Ανάπλαση κοινόχρηστων χώρων δημοτικών ενοτήτων Δήμου Αγρινίου
4	1	1	2	5.ii	2. Ενίσχυση της επισκεψιμότητας των περιβαλλοντικών και πολιτιστικών πόρων μέσω ενεργειών αναβάθμισης, αποκατάστασης και ενιαίας προβολής	166	Προστασία, ανάπτυξη και προβολή της πολιτισμικής κληρονομιάς και των πολιτιστικών υπηρεσιών	RCO 77	Αριθμός πολιτιστικών και τουριστικών χώρων που υποστηρίζονται	Πολιτιστικοί και τουριστικοί χώροι	1	1	Έργο αποκατάστασης , αναστήλωσης και ανάδειξης πρωτοβυζαντινού Ι.Ν. Κοιμήσεως της Θεότοκου Μεγάλης Χώρας
5	1	2	2	4Α.vi	4Α.vi.1: Προώθηση του τουρισμού - πολιτισμού για την στήριξη της κοινωνικής συνοχής: Παρεμβάσεις τουρισμού-πολιτισμού σε περιοχές περιβαλλοντικού, πολιτιστικού και κοινωνικού	165	Προστασία, ανάπτυξη και προβολή της δημόσιας τουριστικής περιουσίας και υπηρεσιών στον τομέα του τουρισμού	RC077	Αριθμός πολιτιστικών και τουριστικών χώρων που υποστηρίζονται	αριθμός	1	1	Ανακατασκευή Αρχαίου Θεάτρου Καλυδώνας

Α/Α	Στρατηγικοί Στόχοι ΣΟΧΕ	Άξονες Προτεραιότητας ΣΟΧΕ	Ειδικό Στόχο ΣΟΧΕ	ΕΣ ΠΕΠ 21-27	Κατηγορία δράσεων	Πεδίο παρέμβασης		Δείκτες					Τίτλος	
						Κωδικός	Ονομασία	Κωδικός	Ονομασία	Μονάδα Μέτρησης	Τιμή - Στόχος (2025)	Τιμή - Στόχος (2027)		
					ενδιαφέροντος, στο πλαίσιο των ΟΧΕ									
6	4	5	5	5.ii	2. Ενίσχυση της επισκεψιμότητας των περιβαλλοντικών και πολιτιστικών πόρων μέσω ενεργειών αναβάθμισης, αποκατάστασης και ενιαίας προβολής	166	Προστασία, ανάπτυξη και προβολή της πολιτισμικής κληρονομιάς και των πολιτιστικών υπηρεσιών	RCR 77	Επισκέπτες πολιτιστικών και τουριστικών χώρων που υποστηρίζονται	Επισκέπτες ανά έτος	25000	50.000	Έξοδος του Μεσολογγίου με επαυξημένη πραγματικότητα και ψηφιακές αναπαραστάσεις	
7	1	2	1	2.i	1. Αναβάθμιση του οικιστικού περιβάλλοντος και του δημόσιου χώρου	168	Υλική ανάπτυξη και ασφάλεια δημόσιων χώρων	N/A	N/A	N/A	N/A	N/A	Ανάπλαση - ανάδειξη πομπικής διαδρομής και Ιστορικού κέντρου και ανάπλαση εντός Κήπου των Ηρώων και περιβάλλοντος χώρου (έμπροσθεν του τείχους)	
8	2	1	2	5.ii	2. Ενίσχυση της επισκεψιμότητας των περιβαλλοντικών και πολιτιστικών πόρων μέσω ενεργειών αναβάθμισης, αποκατάστασης και ενιαίας προβολής	166	Προστασία, ανάπτυξη και προβολή της πολιτισμικής κληρονομιάς και των πολιτιστικών υπηρεσιών	RCR 77	Επισκέπτες πολιτιστικών και τουριστικών χώρων που υποστηρίζονται	Επισκέπτες ανά έτος	500	2.000	Σήμανση, διάνοιξη και αναβάθμιση μονοπατιών του όρους Αρακύνθου στις κοινότητες Ρετσίνων, Μουσουρών, Ελληνικών, Αγ. Γεωργίου και Κουδουνίου, σπήλαιο - διαδρομή Άγιος Νικόλαος Κρεμαστός και Προστασία - ανάδειξη Βελανιδιάσους Αρακύνθου	
9	1	4	4	5.ii	1. Αναβάθμιση του οικιστικού περιβάλλοντος και του δημόσιου χώρου	168	Υλική ανάπτυξη και ασφάλεια δημόσιων χώρων	N/A	N/A	N/A	N/A	N/A	Βελτίωση Οδού Σύνδεσης Κοινότητας Κατοχής με Αρχαίο Θέατρο Ονιαδών.	
10	1	2	3	5.ii	1. Αναβάθμιση του οικιστικού περιβάλλοντος και του δημόσιου χώρου	77	Ποιότητα του αέρα και μέτρα μείωσης του θορύβου	N/A	N/A	N/A	N/A	N/A	Δημιουργία πράσινης διαδρομής 28ης Οκτωβρίου και σύνδεση με Αχελώο, καθώς και ανάπλαση οδού Επισκοπής - Μάστρο με γήπεδο Νεοχωρίου	
					5. Προώθηση της έξυπνης διαχείρισης των οικισμών	53	Έξυπνα ενεργειακά συστήματα (συμπεριλαμβανομένων των έξυπνων ενεργειακών δικτύων και των συστημάτων ΤΠΕ) και σχετικά συστήματα αποθήκευσης	N/A	N/A	N/A	N/A	N/A		
11	1	2	2	6	6.1: Τεχνική Βοήθεια ΕΤΠΑ	180	Προετοιμασία, υλοποίηση, παρακολούθηση και έλεγχος	PSO693	Συμβάσεις παροχής υπηρεσιών και προμηθειών	συμβάσεις	1	1	Μουσειολογική και μουσειογραφική μελέτη ανάδειξης του Ναυτικού Μουσείου Αιτωλικού	

Α/Α	Στρατηγικοί Στόχοι ΣΟΧΕ	Άξονες Προτεραιότητας ΣΟΧΕ	Ειδικό Στόχο ΣΟΧΕ	ΕΣ ΠΕΠ 21-27	Κατηγορία δράσεων	Πεδίο παρέμβασης		Δείκτες					Τίτλος
						Κωδικός	Ονομασία	Κωδικός	Ονομασία	Μονάδα Μέτρησης	Τιμή - Στόχος (2025)	Τιμή - Στόχος (2027)	
12	1	2	6	4Α.νι	4Α.νι.1: Προώθηση του τουρισμού - πολιτισμού για την στήριξη της κοινωνικής συνοχής: Παρεμβάσεις τουρισμού-πολιτισμού σε περιοχές περιβαλλοντικού, πολιτιστικού και κοινωνικού ενδιαφέροντος, στο πλαίσιο των ΟΧΕ	165	Προστασία, ανάπτυξη και προβολή της δημόσιας τουριστικής περιουσίας και υπηρεσιών στον τομέα του τουρισμού	RCO77	Αριθμός πολιτιστικών και τουριστικών χώρων που υποστηρίζονται	αριθμός	1	1	ΚΑΤΑΣΚΕΥΗ ΛΙΜΕΝΙΚΗΣ ΕΓΚΑΤΑΣΤΑΣΗ ΒΑΡΕΙΑΣ ΓΙΑ ΤΗΝ ΑΠΟΣΥΜΦΟΡΗΣΗ ΚΑΙ ΑΝΑΔΕΙΞΗ ΤΟΥ ΙΣΤΟΡΙΚΟΥ ΛΙΜΕΝΑ ΤΗΣ ΝΑΥΠΑΚΤΟΥ
				5.ii	4. Ανέγερση / αναβάθμιση δημόσιων κτιρίων	45	Ανακαίνιση για ενεργειακή απόδοση ή μέτρα ενεργειακής απόδοσης σε δημόσια υποδομή, έργα επίδειξης και υποστηρικτικά μέτρα σύμφωνα με τα κριτήρια ενεργειακής απόδοσης	RRCR29	Εκτιμώμενες εκπομπές αερίων του θερμοκηπίου*	Τόνοι ισοδύναμου CO2/έτος	0,5	1,5	
13	1	1	2	5.ii	1. Αναβάθμιση του οικιστικού περιβάλλοντος και του δημόσιου χώρου	168	Υλική ανάπτυξη και ασφάλεια δημόσιων χώρων	N/A	N/A	N/A	N/A	N/A	ΑΝΑΔΕΙΞΗ ΤΟΥ ΔΗΜΟΤΙΚΟΥ ΓΕΩΤΕΜΑΧΙΟΥ "ΚΤΗΜΑ ΚΟΖΩΝΗ" ΣΤΗΝ ΑΝΑΤΟΛΙΚΗ ΤΑΦΡΟ ΤΩΝ ΟΧΥΡΩΣΕΩΝ ΤΗΣ ΠΟΛΗΣ ΤΗΣ ΝΑΥΠΑΚΤΟΥ
14	1	1	1	5.ii	1. Αναβάθμιση του οικιστικού περιβάλλοντος και του δημόσιου χώρου	168	Υλική ανάπτυξη και ασφάλεια δημόσιων χώρων	N/A	N/A	N/A	N/A	N/A	ΑΝΑΠΛΑΣΗ - ΑΝΑΔΕΙΞΗ ΤΗΣ ΠΛΑΤΕΙΑΣ ΤΖΑΒΕΛΛΑΙΩΝ ΣΤΟ ΑΝΑΤΟΛΙΚΟ ΤΜΗΜΑ ΤΗΣ ΠΟΛΗΣ ΤΗΣ ΝΑΥΠΑΚΤΟΥ
15	1	2	1	5.ii	1. Αναβάθμιση του οικιστικού περιβάλλοντος και του δημόσιου χώρου	168	Υλική ανάπτυξη και ασφάλεια δημόσιων χώρων	N/A	N/A	N/A	N/A	N/A	Παρεμβάσεις αστικής αναβάθμισης στο Θέρμο και σε επιλεγμένες περιοχές Δημοτικών Κοινοτήτων του Δήμου Θέρμου
16	3	1	5	6	6.1: Τεχνική Βοήθεια ΕΤΠΑ	180	Προετοιμασία, υλοποίηση, παρακολούθηση και έλεγχος	PSO693	Συμβάσεις παροχής υπηρεσιών και προμηθειών	συμβάσεις	1	1	Τεχνική υποστήριξη για το έργο «Κατασκευή σύγχρονου υδροθεραπευτηρίου στην Ιαματική Πηγή «Κόκκινο Στεφάνι» Μυρτιάς»
17	1	1	2	4Α.νι	3. Τουριστική ανάδειξη των φυσικών και πολιτιστικών πόρων και εμπλουτισμός του τουριστικού προϊόντος	165	Προστασία, ανάπτυξη και προβολή της δημόσιας τουριστικής περιουσίας και υπηρεσιών στον τομέα του τουρισμού	RCO77	Αριθμός πολιτιστικών και τουριστικών χώρων που υποστηρίζονται	αριθμός	1	1	Αποκατάσταση του μνημείου Εθνικής Αντίστασης στη Μυρτιά

Α/Α	Στρατηγικοί Στόχοι ΣΟΧΕ	Άξονες Προτεραιότητας ΣΟΧΕ	Ειδικό Στόχοι ΣΟΧΕ	ΕΣ ΠΕΠ 21-27	Κατηγορία δράσεων	Πεδίο παρέμβασης		Δείκτες					Τίτλος	
						Κωδικός	Ονομασία	Κωδικός	Ονομασία	Μονάδα Μέτρησης	Τιμή - Στόχος (2025)	Τιμή - Στόχος (2027)		
18	1	1	2	5.ii	5. Προώθηση της έξυπνης διαχείρισης των οικισμών	53	Έξυπνα ενεργειακά συστήματα (συμπεριλαμβανομένων των έξυπνων ενεργειακών δικτύων και των συστημάτων ΤΠΕ) και σχετικά συστήματα αποθήκευσης	N/A	N/A	N/A	N/A	N/A	N/A	Βελτίωση, σήμανση και ανάδειξη δικτύου πεζοπορικών διαδρομών Δήμου Θέρμου
19	1	2	3	4A.vi	3. Τουριστική ανάπτυξη των φυσικών και πολιτιστικών πόρων και εμπλουτισμός του τουριστικού προϊόντος	165	Προστασία, ανάπτυξη και προβολή της δημόσιας τουριστικής περιουσίας και υπηρεσιών στον τομέα του τουρισμού	N/A	N/A	N/A	N/A	N/A	N/A	Ανακατασκευή πεζογέφυρας στο Καρέλι Εύηνου
20	1	2	3	4A.vi	4A.vi.1: Προώθηση του τουρισμού - πολιτισμού για την στήριξη της κοινωνικής συνοχής: Παρεμβάσεις τουρισμού-πολιτισμού σε περιοχές περιβαλλοντικού, πολιτιστικού και κοινωνικού ενδιαφέροντος, στο πλαίσιο των ΟΧΕ	165	Προστασία, ανάπτυξη και προβολή της δημόσιας τουριστικής περιουσίας και υπηρεσιών στον τομέα του τουρισμού	RCR77	Επισκέπτες πολιτιστικών και τουριστικών χώρων που υποστηρίζονται	επισκέπτες/έτος	0	10.000	Κατασκευή δύο πεζογεφυρών στον Εύηνο και στο Κοσινόρεμα του Δήμου Θέρμου	
21	1	2	3	4A.vi	2. Ενίσχυση της επισκεψιμότητας των περιβαλλοντικών και πολιτιστικών πόρων μέσω ενεργειών αναβάθμισης, αποκατάστασης και ενιαίας προβολής	166	Προστασία, ανάπτυξη και προβολή της πολιτισμικής κληρονομιάς και των πολιτιστικών υπηρεσιών	RCR 77	Επισκέπτες πολιτιστικών και τουριστικών χώρων που υποστηρίζονται	Επισκέπτες ανά έτος	0	10.000	Κατασκευή πεζογέφυρας στη θέση Παλαιόμυλος Γίδομανδρίτη	
22	1	1	2	5.ii	4. Ανέγερση / αναβάθμιση δημόσιων κτιρίων	45	Ανακαίνιση για ενεργειακή απόδοση ή μέτρα ενεργειακής απόδοσης σε δημόσια υποδομή, έργα επιδείξης και υποστηρικτικά μέτρα σύμφωνα με τα κριτήρια ενεργειακής απόδοσης	RCR29	Εκτιμώμενες εκπομπές αερίων του θερμοκηπίου*	Τόνοι ισοδύναμου CO2/έτος	0,5	1,5	Αναβάθμιση πρώην Δημοτικού Σχολείου Κάτω Μυρτιάς και μετατροπή του σε Πολιτιστικό Κέντρο, διαμόρφωση περιβάλλοντος χώρου & χώρου στάθμευσης	
23	1	1	2	5.ii	2. Ενίσχυση της επισκεψιμότητας των περιβαλλοντικών και	166	Προστασία, ανάπτυξη και προβολή της πολιτισμικής	RCR 77	Επισκέπτες πολιτιστικών και	Επισκέπτες ανά έτος	0	25.000	Βελτίωση πρόσβασης στο παραδοσιακό Καρέλι και στη μεσαιωνική Γέφυρα Αρτοτίβας	

Α/Α	Στρατηγικοί Στόχοι ΣΟΧΕ	Άξονες Προτεραιότητας ΣΟΧΕ	Ειδικό Στόχο ΣΟΧΕ	ΕΣ ΠΕΠ 21-27	Κατηγορία δράσεων	Πεδίο παρέμβασης		Δείκτες					Τίτλος
						Κωδικός	Ονομασία	Κωδικός	Ονομασία	Μονάδα Μέτρησης	Τιμή - Στόχος (2025)	Τιμή - Στόχος (2027)	
					πολιτιστικών πόρων μέσω ενεργειών αναβάθμισης, αποκατάστασης και ενιαίας προβολής		κληρονομιάς και των πολιτιστικών υπηρεσιών		τουριστικών χώρων που υποστηρίζονται				
24	1	3	2	2.i	1. Ενεργειακή αναβάθμιση δημόσιων κτιρίων και υποδομών	45	Ανακαίνιση για ενεργειακή απόδοση ή μέτρα ενεργειακής απόδοσης σε δημόσια υποδομή, έργα επίδειξης και υποστηρικτικά μέτρα σύμφωνα με τα κριτήρια ενεργειακής απόδοσης	RC019	Δημόσια κτίρια με βελτιωμένη ενεργειακή απόδοση	Τετραγωνικά μέτρα	0	500	Ολοκλήρωση ημιτελούς δημοτικού ξενώνα Κόνιασκα
25	5	5	6	4B.α	4B.α.1: Ενεργητικές Πολιτικές Απασχόλησης στο πλαίσιο υλοποίησης στρατηγικών ΟΧΕ: Ενίσχυση επιχειρήσεων για πρόσληψη ανέργων (ΝΘΕ)	134	Μέτρα για τη βελτίωση της πρόσβασης στην απασχόληση	EEC002	άνεργοι, συμπεριλαμβανομένων των μακροχρόνια ανέργων	αριθμός ατόμων	3	3	Δομή για την προώθηση της απασχόλησης Δήμου Θέρμου (3 στελέχη για 36 μήνες)
26	2	1	2	5.ii	3. Τουριστική ανάδειξη των φυσικών και πολιτιστικών πόρων και εμπλουτισμός του τουριστικού προϊόντος	165	Προστασία, ανάπτυξη και προβολή της δημόσιας τουριστικής περιουσίας και υπηρεσιών στον τομέα του τουρισμού	N/A	N/A	N/A	N/A	N/A	Πεζοπορική διαδρομή: «Μονοπάτι Εξοδίων Μεσολογγίου»
				2.i	1. Ενεργειακή αναβάθμιση δημόσιων κτιρίων και υποδομών	45	Ανακαίνιση για ενεργειακή απόδοση ή μέτρα ενεργειακής απόδοσης σε δημόσια υποδομή, έργα επίδειξης και υποστηρικτικά μέτρα σύμφωνα με τα κριτήρια ενεργειακής απόδοσης	N/A	N/A	N/A	N/A	N/A	
				5.ii	2. Ενίσχυση της επισκεψιμότητας των περιβαλλοντικών και πολιτιστικών πόρων μέσω ενεργειών αναβάθμισης, αποκατάστασης και ενιαίας προβολής	166	Προστασία, ανάπτυξη και προβολή της πολιτισμικής κληρονομιάς και των πολιτιστικών υπηρεσιών	RCR 77	Επισκέπτες πολιτιστικών και τουριστικών χώρων που υποστηρίζονται	Επισκέπτες ανά έτος	15000	50.000	
27	1	2	2	5.ii	4. Ανέγερση / αναβάθμιση δημόσιων κτιρίων	43	Κατασκευή νέων ενεργειακά αποδοτικών κτιρίων	RC019	Δημόσια κτίρια με βελτιωμένη ενεργειακή απόδοση	Τετραγωνικά μέτρα	500	500	ΑΙΤΩΛΙΚΗ ΦΙΛΟΞΕΝΕΙΑ - ΤΟ ΣΠΙΤΙ ΤΟΥ ΤΟΥΡΙΣΤΑ 2.0

Α/Α	Στρατηγικοί Στόχοι ΣΟΧΕ	Άξονες Προτεραιότητας ΣΟΧΕ	Ειδικό Στόχο ΣΟΧΕ	ΕΣ ΠΕΠ 21-27	Κατηγορία δράσεων	Πεδίο παρέμβασης		Δείκτες					Τίτλος
						Κωδικός	Ονομασία	Κωδικός	Ονομασία	Μονάδα Μέτρησης	Τιμή - Στόχος (2025)	Τιμή - Στόχος (2027)	
28	5	3	6	4B.α	4B.α.1: Ενεργητικές Πολιτικές Απασχόλησης στο πλαίσιο υλοποίησης στρατηγικών ΟΧΕ: Ενίσχυση επιχειρήσεων για πρόσληψη ανέργων (ΝΘΕ)	137	Στήριξη της αυτοαπασχόλησης και της σύστασης επιχειρήσεων	EECO02	άνεργοι, συμπεριλαμβανομένων των μακροχρόνια ανέργων	αριθμός ατόμων	10	20	Ανάπτυξη της Επιχειρηματικότητας και της Αυτοαπασχόλησης μέσω της προώθησης νέων επιχειρηματιών με έμφαση στους τομείς του θεματικού τουρισμού και της ΠΔΒ
29	1	2	2	4A.vi	4A.vi.1: Προώθηση του τουρισμού - πολιτισμού για την στήριξη της κοινωνικής συνοχής: Παρεμβάσεις τουρισμού-πολιτισμού σε περιοχές περιβαλλοντικού, πολιτιστικού και κοινωνικού ενδιαφέροντος, στο πλαίσιο των ΟΧΕ	165	Προστασία, ανάπτυξη και προβολή της δημόσιας τουριστικής περιουσίας και υπηρεσιών στον τομέα του τουρισμού	RCR77	Επισκέπτες πολιτιστικών και τουριστικών χώρων που υποστηρίζονται	επισκέπτες/έτος	50000	100.000	Διεθνής Ιστοπλοϊκής Ρεγκάτα "LEPANTO 1571"
30	1	1	2	4A.vi	4A.vi.1: Προώθηση του τουρισμού - πολιτισμού για την στήριξη της κοινωνικής συνοχής: Παρεμβάσεις τουρισμού-πολιτισμού σε περιοχές περιβαλλοντικού, πολιτιστικού και κοινωνικού ενδιαφέροντος, στο πλαίσιο των ΟΧΕ	165	Προστασία, ανάπτυξη και προβολή της δημόσιας τουριστικής περιουσίας και υπηρεσιών στον τομέα του τουρισμού	RCR77	Επισκέπτες πολιτιστικών και τουριστικών χώρων που υποστηρίζονται	επισκέπτες/έτος	1500	5.000	ΠΡΟΣΘΗΚΗ ΚΑΘ' ΥΨΟΣ ΚΑΙ ΚΑΤ' ΕΠΕΚΤΑΣΗ ΥΦΙΣΤΑΜΕΝΟΥ ΚΤΙΣΜΑΤΟΣ ΣΤΟΝ ΑΜΕΣΟ ΠΕΡΙΒΑΛΛΟΝΤΑ ΧΩΡΟ ΤΟΥ ΙΕΡΟΥ ΝΑΟΥ ΤΟΥ ΑΓΙΟΥ ΚΥΠΡΙΑΝΟΥ ΚΑΙ ΜΕΤΑΣΚΕΥΗ ΤΟΥ ΣΕ ΧΩΡΟ ΣΥΝΑΘΡΟΙΣΗΣ ΚΑΙ ΦΙΛΟΞΕΝΙΑΣ
31	4	2	4	4A.vi	4A.vi.1: Προώθηση του τουρισμού - πολιτισμού για την στήριξη της κοινωνικής συνοχής: Παρεμβάσεις τουρισμού-πολιτισμού σε περιοχές περιβαλλοντικού, πολιτιστικού και κοινωνικού ενδιαφέροντος, στο πλαίσιο των ΟΧΕ	165	Προστασία, ανάπτυξη και προβολή της δημόσιας τουριστικής περιουσίας και υπηρεσιών στον τομέα του τουρισμού	RCR77	Επισκέπτες πολιτιστικών και τουριστικών χώρων που υποστηρίζονται	επισκέπτες/έτος	5000	20.000	Συγκέντρωση και αποτύπωση σημείων ενδιαφέροντος περιοχής παρέμβασης - Δημιουργία ψηφιακών διαδρομών φύσης και πολιτισμού
32	5	2	6	5.ii	3. Τουριστική ανάδειξη των φυσικών και πολιτιστικών πόρων και εμπλουτισμός του τουριστικού προϊόντος	165	Προστασία, ανάπτυξη και προβολή της δημόσιας τουριστικής περιουσίας και υπηρεσιών στον τομέα του τουρισμού	N/A	N/A	N/A	N/A	N/A	Ανάπτυξη επιχειρηματικού οδηγού Διαδρομής Φύσης και Πολιτισμού Αιτωλοακαρνανίας με χαρακτηριστικά τελεταιακής ευφυΐας
33	5	2	6	5.ii	3. Τουριστική ανάδειξη των φυσικών και πολιτιστικών	165	Προστασία, ανάπτυξη και προβολή της δημόσιας τουριστικής	N/A	N/A	N/A	N/A	N/A	Τοπικό Σύμφωνο Ποιότητας

Α/Α	Στρατη- γικοί Στόχοι ΣΟΧΕ	Άξονες Προτεραιό- τητας ΣΟΧΕ	Ειδικό Στόχοι ΣΟΧΕ	ΕΣ ΠΕΠ 21-27	Κατηγορία δράσεων	Πεδίο παρέμβασης		Δείκτες					Τίτλος
						Κωδικός	Ονομασία	Κωδικός	Ονομασία	Μονάδα Μέτρησης	Τιμή - Στόχος (2025)	Τιμή - Στόχος (2027)	
					πόρων και εμπλουτισμός του τουριστικού προϊόντος		περιουσίας και υπηρεσιών στον τομέα του τουρισμού						
34	2	1	2	5.ii	2. Ενίσχυση της επισκεψιμότητας των περιβαλλοντικών και πολιτιστικών πόρων μέσω ενεργειών αναβάθμισης, αποκατάστασης και ενιαίας προβολής	166	Προστασία, ανάπτυξη και προβολή της πολιτισμικής κληρονομιάς και των πολιτιστικών υπηρεσιών	RCR 77	Επισκέπτες πολιτιστικών και τουριστικών χώρων που υποστηρίζονται	Επισκέπτες ανά έτος	10.000	10.000	Ειδική Σήμανση Διαδρομής Φύσης και Πολιτισμού της ΟΧΕ Αιτωλοακαρνανίας
35	4	1	5	4Α.vi	6.1: Τεχνική Βοήθεια ΕΤΠΑ	179	Πληροφόρηση και επικοινωνία	PSO696	Ενέργειες επικοινωνίας και προβολής	ενέργειες	4	8	Δράσεις δημοσιότητας Στρατηγικής ΟΧΕ "Διαδρομή φύσης και πολιτισμού Αιτωλοακαρνανίας"
36	3	2	5	4Α.vi	4Α.vi.1: Προώθηση του τουρισμού - πολιτισμού για την στήριξη της κοινωνικής συνοχής: Παρεμβάσεις τουρισμού-πολιτισμού σε περιοχές περιβαλλοντικού, πολιτιστικού και κοινωνικού ενδιαφέροντος, στο πλαίσιο των ΟΧΕ	165	Προστασία, ανάπτυξη και προβολή της δημόσιας τουριστικής περιουσίας και υπηρεσιών στον τομέα του τουρισμού	RCO75	Στρατηγικές για ολοκληρωμένη χωρική ανάπτυξη που υποστηρίζονται	συνεισφορές σε στρατηγικές	1	1	Υπηρεσίες στην κοινότητα και κατ' οίκον για τον πολιτισμό και την κοινωνική συνοχή

5.2 Έργα που χρηματοδοτούνται από πόρους ΕΣΠΑ - λοιπά χρηματοδοτικά εργαλεία και εντάσσονται στη Στρατηγική

5.2.1 Συγκεντρωτικός πίνακας

Οι δράσεις που χρηματοδοτούνται από πόρους ΕΣΠΑ - λοιπά χρηματοδοτικά εργαλεία (και εντάσσονται στη Στρατηγική) αποτυπώνονται ανά άξονα Προτεραιότητας και Ειδικό Στόχο της ΣΟΧΕ στον πίνακα που ακολουθεί¹⁴:

Ανάλυση Σχεδίου Δράσης σε ενδεικτικές Δράσεις/Έργα		
Άξονας Στρατηγικής ΟΧΕ	Ειδικός Στόχος ΟΧΕ	Ενδεικτικές Δράσεις/Έργα
1	2	<p>Λ.1.2.1 Κατασκευή καταφυγίου στο όρος Παναιτωλικό στη Δημοτική Κοινότητα Παρακαμπυλίων</p> <p>Λ.1.2.2 Ανάδειξη Αγίας Τριάδας Μαύρικα</p> <p>Λ.1.2.3 Ανάδειξη τείχους αρχαίας Στράτου</p> <p>Λ.1.2.4 Ανάδειξη του Δάσους Φράξου</p> <p>Λ.1.2.5 Αποκατάσταση και ανάδειξη γεφυριών Αιτωλικού</p> <p>Λ.1.2.6 Αποκατάσταση ανάδειξη Κούλιας Κατοχής</p> <p>Λ.1.2.7 Αποκατάσταση - ανάδειξη Μύλου Γουριάς</p> <p>Λ.1.2.8 ΑΝΑΔΕΙΞΗ ΜΟΝΟΠΑΤΙΩΝ ΕΥΗΝΟΛΙΜΝΗΣ & ΜΟΝΟΠΑΤΙΟΥ ΑΝΤΙΡΡΙΟ - ΜΟΛΥΚΡΕΙΟ - ΓΕΦΥΡΑ ΜΠΑΝΙΑ</p> <p>Λ.1.2.9 ΑΝΑΔΕΙΞΗ ΔΥΤΙΚΗΣ ΠΥΛΗΣ ΚΑΣΤΡΟΥ ΝΑΥΠΑΚΤΟΥ</p> <p>Λ.1.2.10 ΑΠΟΚΑΤΑΣΤΑΣΗ ΜΟΝΟΠΑΤΙΟΥ ΑΓΙΟΥ ΝΙΚΟΛΑΟΥ ΒΑΡΑΣΟΒΑΣ</p> <p>Λ.1.2.11 Βελτίωση, σήμανση και ανάδειξη ορειβατικών και λοιπών πεζοπορικών διαδρομών Δήμου Θέρμου</p> <p>Λ.1.2.12 Βελτίωση πρόσβασης σε πολιτιστικά μνημεία και σε σημαντικούς οικοτουριστικούς πόρους Δήμου Θέρμου με διανοίξεις και βελτιώσεις δρόμων</p> <p>Λ.1.2.13 Αποκατάσταση Δίδυμων Ναών Αγίου Νικολάου και Ταξιάρχων Αγίας Σοφίας Δήμου Θέρμου</p> <p>Λ.1.2.14 Αποκατάσταση Ι. Μονής Φωτιμού Πετροχωρίου Δήμου Θέρμου</p> <p>Λ.1.2.15 Αποκατάσταση, αναβάθμιση και ανάδειξη παροπλισμένων πέτρινων γεφυριών επί της παλαιάς χάραξης της εθνικής οδού Αγρινίου – Θέρμου πλησίον της Μυρτιάς και της μεταλλικής γέφυρας στο Βαλτσόρεμα Ευήνου Δήμου Θέρμου</p> <p>Λ.1.2.16 Ανάδειξη σημείων ιδιαίτερου φυσικού κάλλους και πολιτιστικού ενδιαφέροντος στον Δήμο Θέρμου</p> <p>Λ.1.2.17 Ενεργειακή αναβάθμιση δημοτικών κτιρίων Δήμου Θέρμου σε χρήση</p> <p>Λ.1.2.18 Ανάδειξη και αξιοποίηση περιστατικών δασών Δήμου Θέρμου</p>

¹⁴ Πρόκειται για το υπόδειγμα – Πίνακα 4.1 του «Οδηγού για την Υποβολή Στρατηγικών Σχεδίων ΒΑΑ και Κριτήρια Αξιολόγησης στο πλαίσιο του Προγράμματος «Δυτική Ελλάδα 2021-2027»».

Ανάλυση Σχεδίου Δράσης σε ενδεικτικές Δράσεις/Έργα		
Άξονας Στρατηγικής ΟΧΕ	Ειδικός Στόχος ΟΧΕ	Ενδεικτικές Δράσεις/Έργα
		Λ.1.2.19 Κέντρο πληροφόρησης και προβολής ζώνης Natura ανατολικού Παναϊτωλικού περιοχής Δήμου Θέρμου Θεματικά μουσεία σε επιλεγμένα κτίρια κλειστών Δημοτικών Σχολείων Δήμου Θέρμου Λ.1.2.20 Θεματικά μουσεία σε επιλεγμένα κτίρια κλειστών Δημοτικών Σχολείων Δήμου Θέρμου
	3	Λ.1.3.1 Αρχιτεκτονικός φωτισμός Εμβληματικών κτιρίων Δημοσίου ενδιαφέροντος στο Δήμο Ι.Π. Μεσολογγίου
	5	Λ.1.5.1 Ψηφιακό Μουσείο Αγίου Κοσμά του Αιτωλού στο Θέρμο Λ.1.5.2 Κέντρο Τοπικής Ιστορίας και Πολιτισμού στην Ανάληψη Δήμου Θέρμου
	7	Λ.1.7.1 ΚΑΤΑΣΚΕΥΗ ΑΠΟΡΡΟΗΣ ΟΜΒΡΙΩΝ ΥΔΑΤΩΝ ΣΤΟ ΔΥΤΙΚΟ ΤΟΜΕΑ ΤΗΣ ΝΑΥΠΑΚΤΟΥ
2	2	Λ.2.2.1 Σήμανση, διάνοιξη και αναβάθμιση ορειβατικών διαδρομών ορεινών όγκων Δήμου Αγρινίου Λ.2.2.2 Αναβάθμιση και αναβάθμιση Μουσείων: α) Κωστή Παλαμά β) Μουσείου Χαρίλαου Τρικούπη γ) Δημοτική Πινακοθήκη δ) Κατράκειο Λ.2.2.3 Ανάπλαση και ανάδειξη δρόμου και χώρου Αγίας Παρασκευής - Σύνδεση και ανάδειξη βυζαντινού ναού Επισκοπής Μάστρου Λ.2.2.4 ΣΥΝΝΕΩΣΗ ΠΑΡΑΛΙΩΝ ΨΑΝΗΣ ΓΡΙΜΠΟΒΟΥ ΜΕΣΩ ΠΕΖΟΔΙΑΔΡΜΟΥ Λ.2.2.5 ΚΑΤΑΣΚΕΥΗ ΝΗΠΙΑΓΩΓΕΙΟΥ Λ.2.2.6 ΑΝΑΚΑΙΝΗΣΗ ΤΟΥ ΠΡΩΗΝ ΝΟΣΟΚΟΜΕΙΟΥ ΠΛΑΤΑΝΟΥ ΣΕ ΧΩΡΟ ΠΟΛΙΤΙΣΜΟΥ Λ.2.2.7 ΚΑΤΑΣΚΕΥΗ ΚΛΕΙΣΤΟΥ ΓΥΜΝΑΣΤΗΡΙΟΥ ΣΤΟ ΛΥΓΙΑ ΝΑΥΠΑΚΤΟΥ Λ.2.2.8 ΔΗΜΙΟΥΡΓΙΑ ΔΙΚΤΥΟΥ ZIPLINE ΣΤΗΝ ΑΝΩ & ΚΑΤΩ ΧΩΡΑ ΑΠΟΔΟΤΙΑΣ Λ.2.2.9 ΑΝΑΔΕΙΞΗ ΚΑΙ ΑΠΟΚΑΤΑΣΤΑΣΗ ΤΟΥ ΑΡΧΑΙΟΥ ΘΕΑΤΡΟΥ ΜΑΚΥΝΕΙΑΣ Λ.2.2.10 Πολυχώρος εκδηλώσεων και ανάδειξης της φύσης και του πολιτισμού στο Θέρμο Λ.2.2.11 Ανέγερση κοινωφελούς κτηρίου πολιτιστικών εγκαταστάσεων στο Πετροχώρι Δήμου Θέρμου Λ.2.2.12 Συμπληρωματικές παρεμβάσεις αστικής αναβάθμισης στο Θέρμο και σε επιλεγμένες περιοχές Δημοτικών Κοινοτήτων του Δήμου Θέρμου Λ.2.2.13 Αποκατάσταση κτηρίου πρώην Δημοτικού Σχολείου Αμβρακιάς και διαμόρφωσή του ως Αίθουσα Πολλαπλών Χρήσεων Λ.2.2.14 Ενυδρείο στη Μυρτιά Δήμου Θέρμου Λ.2.2.15 Διαμόρφωση χώρων παραλιών Φωτμού και Σιταραλώνων για φιλοξενία εξειδικευμένων αθλοπαιδιών και διοργάνωση πρωταθλημάτων (beach volley, beach soccer κ.α.) Λ.2.2.16 Ορειβατικό Καταφύγιο στο ανατολικό Παναϊτωλικό περιοχής Δήμου Θέρμου Λ.2.2.17 Αστροπάρκο στα Γούπατα Δρυμώνων Δήμου Θέρμου Λ.2.2.18 Υπαιθριο Μουσείο Υδροκίνησης Διποταμιάς Δήμου Θέρμου Λ.2.2.19 Αναβάθμιση και αποκατάσταση κλειστών Δημοτικών Σχολείων και άλλων μη χρηστικών δημοτικών κτιρίων Δήμου Θέρμου και μετατροπή της χρήσης τους σε δημοτικούς ξενώνες Λ.2.2.20 Ολοκλήρωση πολυμορφικής πίστας (TRAIL 4X4, AUTOCROSS, MOTOCROSS) Θέρμου Λ.2.2.21 Κατασκευή σύγχρονου υδροθεραπευτηρίου στην Ιαματική Πηγή «Κόκκινο Στεφάνι» Μυρτιάς Δήμου Θέρμου Λ.2.2.22 Περαιτέρω αξιοποίηση του εθνικού προπονητικού Κέντρου Σλάλομ (Κανόε - Καγιάκ) στον Εύηνο Δήμου Θέρμου Λ.2.2.23 Ανέγερση Κλειστού Γυμναστηρίου Θέρμου

Ανάλυση Σχεδίου Δράσης σε ενδεικτικές Δράσεις/Έργα		
Άξονας Στρατηγικής ΟΧΕ	Ειδικός Στόχος ΟΧΕ	Ενδεικτικές Δράσεις/Έργα
		Λ.2.2.24 Δημιουργία αθλητικών υποδομών, γηπέδων μπάσκετ και ποδοσφαίρου 5Χ5 σε Δημοτικές Κοινότητες του Δήμου Θέρμου Λ.2.2.25 Βελτίωση πιστών αεραθλητισμού Δήμου Θέρμου
	3	Λ.2.3.1 Αισθητική αναβάθμιση του δομημένου περιβάλλοντος με διαμόρφωση όψεων κτηρίων και αντικατάσταση των πινακίδων των καταστημάτων σε τμήματα οικισμών του Δήμου Θέρμου παραδοσιακά χαρακτηριστικά
	7	Λ.2.7.1 Δημιουργία κέντρου ενημέρωσης για το περιβάλλον και την αειφορία σε ζώνες Natura
	8	Λ.2.8.1 Τουριστική Διαδρομή Παραδοσιακής Αλιείας και Νεώτερης Ιστορίας Λ.2.8.2 Διαδρομή Ιστορικής και Φυσικής Έμπνευσης Λ.2.8.3 Διαδρομή Θρησκευτικού Πολιτισμού Λ.2.8.4 Διαδρομή Αρχαίας και Νεώτερης Αιτωλίας Λ.2.8.5 Διαδρομή Αρχαίου Νεωρίου και Εκβολών Αχελώου Λ.2.8.6 Διαδρομή Διαχρονικής Ιστορίας Λ.2.8.7 Διαδρομή Αρχαιοελληνικοί Χώροι - Νεώτερα Βυζαντινά και Χριστιανικά Μνημεία Λ.2.8.8 Ανάδειξη και ανάπλαση παραποτάμιας περιοχής Αχελώου Λ.2.8.9 Διαδρομή Πολιτιστικής και Φυσικής Ιστορίας Λ.2.8.10 Διαδρομή της Θυσίας και του Μουσειακού Πολιτισμού Λ.2.8.11 Διαδρομή Καλών Τεχνών
3	1	Λ.3.1.1 Κατασκευή γυάλινων εξεδρών – θέσεων θέασης σε επιλεγμένα σημεία χαραδρώσεων στην Κοιλάδα του Γιδομανδρίτη Δήμου Θέρμου Λ.3.1.2 Δασικό Χωριό Αμβρακιάς Δήμου Θέρμου Λ.3.1.3 Δημιουργία δικτύου τοπικών προϊόντων με βάση συγκεκριμένες ποιοτικές προδιαγραφές Λ.3.1.4 Δικτύωση και περαιτέρω προβολή των ήδη λειτουργούντων δομών ενδιαφέροντος των επισκεπτών Λ.3.1.5 Υποστήριξη της διαδικασίας προσαρμογής των επιχειρήσεων στις αλλαγές που απαιτούνται ιδίως για την προώθηση του θεματικού τουρισμού και της ΠΔΒ κ.α.
	4	Λ.3.4.1 Κατασκευή ενάεριας πεζογέφυρας που θα ενώσει τα λουτρά Μπαλκιώνας με τη ΔΕ Παρακαμπυλίων
4	4	Λ.4.4.1 ΚΑΤΑΣΚΕΥΗ ΘΕΣΕΩΝ ΣΤΑΘΜΕΥΣΗΣ ΕΝΤΟΣ ΚΑΙ ΕΚΤΟΣ ΑΣΤΙΚΟΥ ΙΣΤΟΥ ΔΗΜΟΥ ΝΑΥΠΑΚΤΙΑΣ Λ.4.4.2 Ποδηλατόδρομος - πεζοπορική διαδρομή Θέρμο – Θέση Θέας Πετροχωρίου Λ.4.4.3 Παραρεμάτια πεζοπορική διαδρομή Θέρμο – Αγία Σοφία Δήμου Θέρμου Λ.4.4.4 Παραποτάμιος δρόμος ήπιας κυκλοφορίας του τύπου πεζόδρομου – ποδηλατόδρομου στην Κοιλάδα των Νεραΐδων Γιδομανδρίτη Δήμου Θέρμου Λ.4.4.5 Κατασκευή κρεμαστής πεζογέφυρας μεγάλου μήκους στο φαράγγι Κοσινόρεμα ανάμεσα στους οικισμούς Αμβρακιά και Αμπέλια Δήμου Θέρμου Λ.4.4.6 Αναβάθμιση ανακατασκευή δρόμου(Γύρου) Ανατολικής Κλείσοβας, δημιουργία οικοτουριστικού περιπτερού Κλείσοβας και σύνδεσή του με το μουσείο Άλατος και την Αλυκή

Ανάλυση Σχεδίου Δράσης σε ενδεικτικές Δράσεις/Έργα		
Άξονας Στρατηγικής ΟΧΕ	Ειδικός Στόχος ΟΧΕ	Ενδεικτικές Δράσεις/Έργα
	8	Λ.4.8.1 Προστασία και ανάδειξη Νησίδων Λιμνοθάλασσας(Κλεισόβα, Βασιλάδι, Φοινικιά, Ντολμάς κλπ)
5	6	Λ.5.6.1 ΕΝΕΡΓΕΙΑΚΕΣ ΑΝΑΒΑΘΜΙΣΕΙΣ ΚΤΙΡΙΩΝ Λ.5.6.2 Λειτουργία Κέντρου Συνεργειών – διασύνδεσης των αγροτικών και ορεινών περιοχών με τα αστικά κέντρα Λ.5.6.3 Κατάρτιση ανθρώπινου δυναμικού της περιοχής της ΟΧΕ

Οι δράσεις ανά άξονα προτεραιότητας και ειδικό στόχο δίνονται ακολούθως.

A/A	Στρατηγικοί Στόχοι ΣΟΧΕ	Άξονες Προτεραιότητας ΣΟΧΕ	Ειδικό Στόχοι ΣΟΧΕ	Τίτλος	Δήμος	Φορέας υλοποίησης	Ωριμότητα	Προϋπολογισμός
1	2	1	2	Κατασκευή καταφυγίου στο όρος Παναϊτωλικό στη Δημοτική Κοινότητα Παρακαμπυλίων	Δήμος Αγρινίου	Δήμος Αγρινίου	Απαιτείται αίτημα παραχωρήσης από Δασαρχείο. Απαιτείται εκπόνηση μελετών και εγκρίσεις.	1.000.000,00 €
2	2	1	2	Ανάδειξη Αγίας Τριάδας Μαύρικα	Δήμος Αγρινίου	Εφορία Αρχαιοτήτων Αιτωλοακαρνανίας και Λευκάδας	Απαιτείται εκπόνηση μελετών και εγκρίσεις. Απαιτείται έγκριση από Αρχαιολογία.	1.000.000,00 €
3	2	1	2	Ανάδειξη τείχους αρχαίας Στράτου	Δήμος Αγρινίου	Εφορία Αρχαιοτήτων Αιτωλοακαρνανίας και Λευκάδας	Απαιτείται εκπόνηση μελετών και εγκρίσεις. Απαιτείται έγκριση από Αρχαιολογία.	500.000,00 €
4	1	2	2	Σήμανση, διάνοιξη και αναβάθμιση ορειβατικών διαδρομών ορεινών όγκων Δήμου Αγρινίου	Δήμος Αγρινίου	Δήμος Αγρινίου	Απαιτείται εκπόνηση μελετών και εγκρίσεις.	800.000,00 €
5	3	2	7	Δημιουργία κέντρου ενημέρωσης για το περιβάλλον και την αειφορία σε ζώνες Natura	Δήμος Αγρινίου	Δήμος Αγρινίου	Απαιτείται εκπόνηση μελετών και εγκρίσεις.	150.000,00 €
6	1	3	4	Κατασκευή εναέριας πεζογέφυρας που θα ενώσει τα λουτρά Μπαλκίωνας με τη ΔΕ Παρακαμπυλίων	Δήμος Αγρινίου	Δήμος Αγρινίου	Απαιτείται εκπόνηση μελετών και εγκρίσεις.	150.000,00 €
7	2	1	2	Ανάδειξη του Δάσους Φράξου	Δήμος Ι.Π. Μεσολογγίου	Δήμος Ι.Π. Μεσολογγίου	Απαιτείται εκπόνηση μελετών και εγκρίσεις.	100.000,00 €
8	2	1	3	Αρχιτεκτονικός φωτισμός Εμβληματικών κτιρίων Δημοσίου ενδιαφέροντος στο Δήμο Ι.Π. Μεσολογγίου	Δήμος Ι.Π. Μεσολογγίου	Δήμος Ι.Π. Μεσολογγίου	Απαιτείται εκπόνηση μελετών και εγκρίσεις.	1.000.000,00 €
9	2	1	2	Αποκατάσταση και ανάδειξη γεφυριών Αιτωλικού	Δήμος Ι.Π. Μεσολογγίου	Δήμος Ι.Π. Μεσολογγίου	Απαιτείται εκπόνηση μελετών και εγκρίσεις.	400.000,00 €
10	2	1	2	Αποκατάσταση ανάδειξη Κούλιας Κατοχής	Δήμος Ι.Π. Μεσολογγίου	Δήμος Ι.Π. Μεσολογγίου	Απαιτείται εκπόνηση μελετών και εγκρίσεις.	500.000,00 €
11	2	1	2	Αποκατάσταση - ανάδειξη Μύλου Γουριάς	Δήμος Ι.Π. Μεσολογγίου	Δήμος Ι.Π. Μεσολογγίου	Απαιτείται εκπόνηση μελετών και εγκρίσεις.	800.000,00 €
12	1	2	2	Αναβάθμιση Μουσείων: α) Κωστή Παλαμά β) Μουσείου Χαρίλαου Τρικούπη γ) Δημοτική Πινακοθήκη δ) Κατράκειο	Δήμος Ι.Π. Μεσολογγίου	Δήμος Ι.Π. Μεσολογγίου	Απαιτείται εκπόνηση μελετών και εγκρίσεις.	1.300.000,00 €

A/A	Στρατηγικοί Στόχοι ΣΟΧΕ	Άξονες Προτεραιότητας ΣΟΧΕ	Ειδικό Στόχο ΣΟΧΕ	Τίτλος	Δήμος	Φορέας υλοποίησης	Οριμότητα	Προϋπολογισμός
13	4	2	8	Τουριστική Διαδρομή Παραδοσιακής Αλιείας και Νεώτερης Ιστορίας	Δήμος Ι.Π. Μεσολογγίου	Δήμος Ι.Π. Μεσολογγίου	Υπάρχουν ορισμένες μελέτες και εγκρίσεις. Απαιτείται εκπόνηση επιπλέον μελετών και εγκρίσεις.	1.200.000,00 €
14	1	2	8	Διαδρομή Ιστορικής και Φυσικής Έμπνευσης	Δήμος Ι.Π. Μεσολογγίου	Δήμος Ι.Π. Μεσολογγίου	Απαιτείται εκπόνηση μελετών και εγκρίσεις.	2.500.000,00 €
15	1	2	8	Διαδρομή Θρησκευτικού Πολιτισμού	Δήμος Ι.Π. Μεσολογγίου	Δήμος Ι.Π. Μεσολογγίου	Απαιτείται εκπόνηση μελετών και εγκρίσεις.	750.000,00 €
16	1	2	8	Διαδρομή Αρχαίας και Νεώτερης Αιτωλίας	Δήμος Ι.Π. Μεσολογγίου	Δήμος Ι.Π. Μεσολογγίου	Απαιτείται εκπόνηση μελετών και εγκρίσεις.	750.000,00 €
17	1	2	8	Διαδρομή Αρχαίου Νεωρίου και Εκβολών Αχελώου	Δήμος Ι.Π. Μεσολογγίου	Δήμος Ι.Π. Μεσολογγίου	Απαιτείται εκπόνηση μελετών και εγκρίσεις.	1.500.000,00 €
18	1	2	8	Διαδρομή Διαχρονικής Ιστορίας	Δήμος Ι.Π. Μεσολογγίου	Δήμος Ι.Π. Μεσολογγίου	Απαιτείται εκπόνηση μελετών και εγκρίσεις.	750.000,00 €
19	1	2	8	Διαδρομή Αρχαιοελληνικοί Χώροι - Νεώτερα Βυζαντινά και Χριστιανικά Μνημεία	Δήμος Ι.Π. Μεσολογγίου	Δήμος Ι.Π. Μεσολογγίου	Απαιτείται εκπόνηση μελετών και εγκρίσεις.	350.000,00 €
20	1	2	8	Ανάδειξη και ανάπλαση παραποτάμιας περιοχής Αχελώου	Δήμος Ι.Π. Μεσολογγίου	Δήμος Ι.Π. Μεσολογγίου	Απαιτείται εκπόνηση μελετών και εγκρίσεις.	1.500.000,00 €
21	1	2	8	Διαδρομή Πολιτιστικής και Φυσικής Ιστορίας	Δήμος Ι.Π. Μεσολογγίου	Δήμος Ι.Π. Μεσολογγίου	Απαιτείται εκπόνηση μελετών και εγκρίσεις.	350.000,00 €
22	1	2	8	Διαδρομή της Θυσίας και του Μουσειακού Πολιτισμού	Δήμος Ι.Π. Μεσολογγίου	Δήμος Ι.Π. Μεσολογγίου	Απαιτείται εκπόνηση μελετών και εγκρίσεις.	350.000,00 €
23	1	2	8	Διαδρομή Καλών Τεχνών	Δήμος Ι.Π. Μεσολογγίου	Δήμος Ι.Π. Μεσολογγίου	Απαιτείται εκπόνηση μελετών και εγκρίσεις.	150.000,00 €
24	1	2	2	Ανάπλαση και ανάδειξη δρόμου και χώρου Αγίας Παρασκευής - Σύνδεση και ανάδειξη βυζαντινού ναού Επισκοπής Μάστρου	Δήμος Ι.Π. Μεσολογγίου	Δήμος Ι.Π. Μεσολογγίου	Απαιτείται εκπόνηση μελετών και εγκρίσεις.	1.400.000,00 €
25	2	4	8	Προστασία και ανάδειξη Νησίδων Λιμνοθάλασσας(Κλείσοβα, Βασιλάδι, Φοινικιά, Ντολμάς κλπ)	Δήμος Ι.Π. Μεσολογγίου	Δήμος Ι.Π. Μεσολογγίου	Απαιτείται εκπόνηση μελετών και εγκρίσεις.	300.000,00 €
26	2	4	4	Αναβάθμιση ανακατασκευή δρόμου(Γύρου) Ανατολικής Κλείσοβας, δημιουργία οικοτουριστικού περιπτερου Κλείσοβας και σύνδεσή του με το μουσείο Άλατος και την Αλυκή	Δήμος Ι.Π. Μεσολογγίου	Δήμος Ι.Π. Μεσολογγίου	Απαιτείται εκπόνηση μελετών και εγκρίσεις.	150.000,00 €
27	1	2	2	ΣΥΝΕΝΩΣΗ ΠΑΡΑΛΙΩΝ ΨΑΝΗΣ ΓΡΙΜΠΟΒΟΥ ΜΕΣΩ ΠΕΖΟΔΙΑΔΡΜΟΥ	Δήμος Ναυπακτίας	Δήμος Ναυπακτίας	Απαιτείται εκπόνηση μελετών και εγκρίσεις.	1.500.000,00 €
28	5	5	6	ΕΝΕΡΓΕΙΑΚΕΣ ΑΝΑΒΑΘΜΙΣΕΙΣ ΚΤΙΡΙΩΝ	Δήμος Ναυπακτίας	Δήμος Ναυπακτίας	Απαιτείται εκπόνηση μελετών και εγκρίσεις.	3.000.000,00 €
29	1	2	2	ΚΑΤΑΣΚΕΥΗ ΝΗΠΙΑΓΩΓΕΙΟΥ	Δήμος Ναυπακτίας	Δήμος Ναυπακτίας	Απαιτείται εκπόνηση μελετών και εγκρίσεις.	1.500.000,00 €
30	1	4	4	ΚΑΤΑΣΚΕΥΗ ΘΕΣΕΩΝ ΣΤΑΘΜΕΥΣΗΣ ΕΝΤΟΣ ΚΑΙ ΕΚΤΟΣ ΑΣΤΙΚΟΥ ΙΣΤΟΥ ΔΗΜΟΥ ΝΑΥΠΑΚΤΙΑΣ	Δήμος Ναυπακτίας	Δήμος Ναυπακτίας	Απαιτείται εκπόνηση μελετών και εγκρίσεις.	800.000,00 €

A/A	Στρατηγικοί Στόχοι ΣΟΧΕ	Άξονες Προτεραιότητας ΣΟΧΕ	Ειδικό Στόχο ΣΟΧΕ	Τίτλος	Δήμος	Φορέας υλοποίησης	Οριμότητα	Προϋπολογισμός
31	2	1	7	ΚΑΤΑΣΚΕΥΗ ΑΠΟΡΡΟΗΣ ΟΜΒΡΙΩΝ ΥΔΑΤΩΝ ΣΤΟ ΔΥΤΙΚΟ ΤΟΜΕΑ ΤΗΣ ΝΑΥΠΑΚΤΟΥ	Δήμος Ναυπακτίας	Δήμος Ναυπακτίας, ΔΕΥΑΝ	Πλήρως ώριμο (100%).	2.350.000,00 €
32	1	2	2	ΑΝΑΚΑΙΝΗΣΗ ΤΟΥ ΠΡΩΗΝ ΝΟΣΟΚΟΜΕΙΟΥ ΠΛΑΤΑΝΟΥ ΣΕ ΧΩΡΟ ΠΟΛΙΤΙΣΜΟΥ	Δήμος Ναυπακτίας	Δήμος Ναυπακτίας	Απαιτείται εκπόνηση μελετών και εγκρίσεις.	1.500.000,00 €
33	1	2	2	ΚΑΤΑΣΚΕΥΗ ΚΛΕΙΣΤΟΥ ΓΥΜΝΑΣΤΗΡΙΟΥ ΣΤΟ ΛΥΓΙΑ ΝΑΥΠΑΚΤΟΥ	Δήμος Ναυπακτίας	Δήμος Ναυπακτίας	Απαιτείται εκπόνηση μελετών και εγκρίσεις.	4.000.000,00 €
34	2	1	2	ΑΝΑΔΕΙΞΗ ΜΟΝΟΠΑΤΙΩΝ ΕΥΗΝΟΛΙΜΝΗΣ & ΜΟΝΟΠΑΤΙΟΥ ΑΝΤΙΡΡΙΟ - ΜΟΛΥΚΡΕΙΟ - ΓΕΦΥΡΑ ΜΠΑΝΙΑ	Δήμος Ναυπακτίας	Δήμος Ναυπακτίας	Απαιτείται εκπόνηση μελετών και εγκρίσεις.	500.000,00 €
35	1	2	2	ΔΗΜΙΟΥΡΓΙΑ ΔΙΚΤΥΟΥ ZIPLINE ΣΤΗΝ ΑΝΩ & ΚΑΤΩ ΧΩΡΑ ΑΠΟΔΟΤΙΑΣ	Δήμος Ναυπακτίας	Δήμος Ναυπακτίας	Απαιτείται εκπόνηση μελετών και εγκρίσεις.	1.500.000,00 €
36	2	1	2	ΑΝΑΔΕΙΞΗ ΔΥΤΙΚΗΣ ΠΥΛΗΣ ΚΑΣΤΡΟΥ ΝΑΥΠΑΚΤΟΥ	Δήμος Ναυπακτίας	Εφορία Αρχαιοτήτων Αιτωλοακαρνανίας και Λευκάδας	Πλήρως ώριμο (100%).	2.500.000,00 €
37	1	2	2	ΑΝΑΔΕΙΞΗ ΚΑΙ ΑΠΟΚΑΤΑΣΤΑΣΗ ΤΟΥ ΑΡΧΑΙΟΥ ΘΕΑΤΡΟΥ ΜΑΚΥΝΕΙΑΣ	Δήμος Ναυπακτίας	Εφορία Αρχαιοτήτων Αιτωλοακαρνανίας και Λευκάδας	Υπάρχουν μελέτες. Απαιτούνται εγκρίσεις.	380.000,00 €
38	2	1	2	ΑΠΟΚΑΤΑΣΤΑΣΗ ΜΟΝΟΠΑΤΙΟΥ ΑΓΙΟΥ ΝΙΚΟΛΑΟΥ ΒΑΡΑΣΟΒΑΣ	Δήμος Ναυπακτίας	Δήμος Ναυπακτίας	Υπάρχει προμελέτη. Απαιτούνται μελέτες και εγκρίσεις.	100.000,00 €
39	1	2	2	Πολυχώρος εκδηλώσεων και ανάδειξης της φύσης και του πολιτισμού στο Θέρμο	Δήμος Θέρμου	Δήμος Θέρμου	Απαιτείται εκπόνηση μελετών και εγκρίσεις.	150.000,00 €
40	1	2	2	Ανέγερση κοινωφελούς κτηρίου πολιτιστικών εγκαταστάσεων στο Πετροχώρι Δήμου Θέρμου	Δήμος Θέρμου	Δήμος Θέρμου	Εκπονούνται οι μελέτες. Απαιτούνται εγκρίσεις.	1.500.000,00 €
41	1	2	3	Αισθητική αναβάθμιση του δομημένου περιβάλλοντος με διαμόρφωση όψεων κτηρίων και αντικατάσταση των πινακίδων των καταστημάτων σε τμήματα οικισμών του Δήμου Θέρμου παραδοσιακά χαρακτηριστικά	Δήμος Θέρμου	Δήμος Θέρμου	Απαιτείται εκπόνηση μελετών και εγκρίσεις.	1.500.000,00 €
42	1	2	2	Συμπληρωματικές παρεμβάσεις αστικής αναβάθμισης στο Θέρμο και σε επιλεγμένες περιοχές Δημοτικών Κοινοτήτων του Δήμου Θέρμου	Δήμος Θέρμου	Δήμος Θέρμου	Απαιτείται εκπόνηση μελετών και εγκρίσεις.	1.000.000,00 €
43	2	1	2	Βελτίωση, σήμανση και ανάδειξη ορειβατικών και λοιπών πεζοπορικών διαδρομών Δήμου Θέρμου	Δήμος Θέρμου	Δήμος Θέρμου	Απαιτείται εκπόνηση μελετών και εγκρίσεις.	2.000.000,00 €
44	2	1	2	Βελτίωση πρόσβασης σε πολιτιστικά μνημεία και σε σημαντικούς οικοτουριστικούς πόρους Δήμου Θέρμου με διανοίξεις και βελτιώσεις δρόμων	Δήμος Θέρμου	Δήμος Θέρμου	Απαιτείται εκπόνηση μελετών και εγκρίσεις.	1.000.000,00 €
45	2	1	5	Ψηφιακό Μουσείο Αγίου Κοσμά του Αιτωλού στο Θέρμο	Δήμος Θέρμου	Δήμος Θέρμου	Υπάρχουν μελέτες. Απαιτούνται εγκρίσεις.	2.000.000,00 €
46	2	1	2	Αποκατάσταση Δίδυμων Ναών Αγίου Νικολάου και Ταξιαρχών Αγίας Σοφίας Δήμου Θέρμου	Δήμος Θέρμου	Ι.Μ. Αιτωλοακαρνανίας	Απαιτείται εκπόνηση μελετών και εγκρίσεις.	1.000.000,00 €
47	2	1	2	Αποκατάσταση Ι. Μονής Φωτρού Πετροχωρίου Δήμου Θέρμου	Δήμος Θέρμου	Ι.Μ. Αιτωλοακαρνανίας	Απαιτείται εκπόνηση μελετών και εγκρίσεις.	1.000.000,00 €
48	2	1	5	Κέντρο Τοπικής Ιστορίας και Πολιτισμού στην Ανάλψη Δήμου Θέρμου	Δήμος Θέρμου	Δήμος Θέρμου	Απαιτείται εκπόνηση μελετών και εγκρίσεις.	450.000,00 €

A/A	Στρατηγικοί Στόχοι ΣΟΧΕ	Άξονες Προτεραιότητας ΣΟΧΕ	Ειδικό Στόχο ΣΟΧΕ	Τίτλος	Δήμος	Φορέας υλοποίησης	Οριμότητα	Προϋπολογισμός
49	1	2	2	Αποκατάσταση κτηρίου πρώην Δημοτικού Σχολείου Αμβρακιάς και διαμόρφωσή του ως Αίθουσα Πολλαπλών Χρήσεων	Δήμος Θέρμου	Δήμος Θέρμου	Απαιτείται επικαιροποίηση μελετών. Απαιτούνται εγκρίσεις.	250.000,00 €
50	1	2	2	Ενυδρείο στη Μυρτιά Δήμου Θέρμου	Δήμος Θέρμου	Δήμος Θέρμου	Απαιτείται εκπόνηση μελετών και εγκρίσεις.	350.000,00 €
51	1	2	2	Διαμόρφωση χώρων παραλιών Φωτιμού και Σιταραλώνων για φιλοξενία εξειδικευμένων αθλοπαιδιών και διοργάνωση πρωταθλημάτων (beach volley, beach soccer κ.α.)	Δήμος Θέρμου	Δήμος Θέρμου	Απαιτείται εκπόνηση μελετών και εγκρίσεις.	230.000,00 €
52	1	4	4	Ποδηλατόδρομος - πεζοπορική διαδρομή Θέρμο – Θέση Θέας Πετροχωριού	Δήμος Θέρμου	Δήμος Θέρμου	Απαιτείται εκπόνηση μελετών και εγκρίσεις.	500.000,00 €
53	1	4	4	Παραρεμάτια πεζοπορική διαδρομή Θέρμο – Αγία Σοφία Δήμου Θέρμου	Δήμος Θέρμου	Δήμος Θέρμου	Απαιτείται εκπόνηση μελετών και εγκρίσεις.	300.000,00 €
54	1	4	4	Παραποτάμιος δρόμος ήπιας κυκλοφορίας του τύπου πεζόδρομου – ποδηλατόδρομου στην Κοιλιάδα των Νεραϊδών Γιδομανδρίτη Δήμου Θέρμου	Δήμος Θέρμου	Δήμος Θέρμου	Απαιτείται εκπόνηση μελετών και εγκρίσεις.	500.000,00 €
55	1	4	4	Κατασκευή κρεμαστής πεζογέφυρας μεγάλου μήκους στο φαράγγι Κοσινόρεμα ανάμεσα στους οικισμούς Αμβρακιά και Αμπέλια Δήμου Θέρμου	Δήμος Θέρμου	Δήμος Θέρμου	Απαιτείται εκπόνηση μελετών και εγκρίσεις.	3.500.000,00 €
56	1	3	1	Κατασκευή γυάλινων εξεδρών – θέσεων θέασης σε επιλεγμένα σημεία χαραδρώσεων στην Κοιλιάδα του Γιδομανδρίτη Δήμου Θέρμου	Δήμος Θέρμου	Δήμος Θέρμου	Απαιτείται εκπόνηση μελετών και εγκρίσεις.	1.200.000,00 €
57	1	2	2	Ορειβατικό Καταφύγιο στο ανατολικό Παναιτωλικό περιοχής Δήμου Θέρμου	Δήμος Θέρμου	Δήμος Θέρμου	Απαιτείται εκπόνηση μελετών και εγκρίσεις.	1.250.000,00 €
58	1	2	2	Αστροπάρκο στα Γούπατα Δρυμώνα Δήμου Θέρμου	Δήμος Θέρμου	Δήμος Θέρμου	Απαιτείται εκπόνηση μελετών και εγκρίσεις.	50.000,00 €
59	1	2	2	Υπαιθριο Μουσείο Υδροκίνησης Διποταμιάς Δήμου Θέρμου	Δήμος Θέρμου	Δήμος Θέρμου	Απαιτείται εκπόνηση μελετών και εγκρίσεις.	250.000,00 €
60	2	1	2	Αποκατάσταση, αναβάθμιση και ανάδειξη παροπλισμένων πέτρινων γεφυριών επί της παλαιάς χάραξης της εθνικής οδού Αγρινίου – Θέρμου πλησίον της Μυρτιάς και της μεταλλικής γέφυρας στο Βαλτσόρεμα Ευήνου Δήμου Θέρμου	Δήμος Θέρμου	Δήμος Θέρμου	Απαιτείται εκπόνηση μελετών και εγκρίσεις.	700.000,00 €
61	2	1	2	Ανάδειξη σημείων ιδιαίτερου φυσικού κάλλους και πολιτιστικού ενδιαφέροντος στον Δήμο Θέρμου	Δήμος Θέρμου	Δήμος Θέρμου	Απαιτείται εκπόνηση μελετών και εγκρίσεις.	300.000,00 €
62	1	2	2	Αναβάθμιση και αποκατάσταση κλειστών Δημοτικών Σχολείων και άλλων μη χρηστικών δημοτικών κτιρίων Δήμου Θέρμου και μετατροπή της χρήσης τους σε δημοτικούς ξενώνες	Δήμος Θέρμου	Δήμος Θέρμου	Απαιτείται εκπόνηση μελετών και εγκρίσεις.	300.000,00 €
63	1	3	1	Δασικό Χωριό Αμβρακιάς Δήμου Θέρμου	Δήμος Θέρμου	Δήμος Θέρμου	Απαιτείται εκπόνηση μελετών και εγκρίσεις.	500.000,00 €

A/A	Στρατηγικοί Στόχοι ΣΟΧΕ	Άξονες Προτεραιότητας ΣΟΧΕ	Ειδικό Στόχο ΣΟΧΕ	Τίτλος	Δήμος	Φορέας υλοποίησης	Οριμότητα	Προϋπολογισμός
64	1	2	2	Ολοκλήρωση πολυμορφικής πίστας (TRAIL 4X4, AUTOCROSS, MOTOCROSS) Θέρμου	Δήμος Θέρμου	Δήμος Θέρμου	Απαιτείται εκπόνηση μελετών και εγκρίσεις.	750.000,00 €
65	1	2	2	Κατασκευή σύγχρονου υδροθεραπευτηρίου στην Ιαματική Πηγή «Κόκκινο Στεφάνι» Μυρτιάς Δήμου Θέρμου	Δήμος Θέρμου	Δήμος Θέρμου	Απαιτείται εκπόνηση μελετών και εγκρίσεις.	1.000.000,00 €
66	1	2	2	Περαιτέρω αξιοποίηση του εθνικού προπονητικού Κέντρου Σλάλομ (Κανόε - Καγιάκ) στον Εύηνο Δήμου Θέρμου	Δήμος Θέρμου	Δήμος Θέρμου	Απαιτείται εκπόνηση μελετών και εγκρίσεις.	100.000,00 €
67	1	2	2	Ανέγερση Κλειστού Γυμναστηρίου Θέρμου	Δήμος Θέρμου	Δήμος Θέρμου	Εκπονούνται μελέτες. Απαιτούνται εγκρίσεις.	1.500.000,00 €
68	2	1	2	Ενεργειακή αναβάθμιση δημοτικών κτιρίων Δήμου Θέρμου σε χρήση	Δήμος Θέρμου	Δήμος Θέρμου	Απαιτείται εκπόνηση μελετών και εγκρίσεις.	1.500.000,00 €
69	1	2	2	Δημιουργία αθλητικών υποδομών, γηπέδων μπάσκετ και ποδοσφαίρου 5Χ5 σε Δημοτικές Κοινότητες του Δήμου Θέρμου	Δήμος Θέρμου	Δήμος Θέρμου	Απαιτείται εκπόνηση μελετών και εγκρίσεις.	100.000,00 €
70	2	1	2	Ανάδειξη και αξιοποίηση περιαστικών δασών Δήμου Θέρμου	Δήμος Θέρμου	Δήμος Θέρμου	Εκπονούνται μελέτες. Απαιτούνται εγκρίσεις.	500.000,00 €
71	1	3	1	Δημιουργία δικτύου τοπικών προϊόντων με βάση συγκεκριμένες ποιοτικές προδιαγραφές	Δήμος Θέρμου	Δήμος Θέρμου	Απαιτείται εκπόνηση μελετών και εγκρίσεις.	40.000,00 €
72	1	2	2	Βελτίωση πιστών αεραθλητισμού Δήμου Θέρμου	Δήμος Θέρμου	Δήμος Θέρμου	Απαιτείται εκπόνηση μελετών και εγκρίσεις.	50.000,00 €
73	2	1	2	Κέντρο πληροφόρησης και προβολής ζώνης Natura ανατολικού Παναϊτωλικού περιοχής Δήμου Θέρμου	Δήμος Θέρμου	Δήμος Θέρμου	Απαιτείται εκπόνηση μελετών και εγκρίσεις.	150.000,00 €
74	2	1	2	Θεματικά μουσεία σε επιλεγμένα κτίρια κλειστών Δημοτικών Σχολείων Δήμου Θέρμου	Δήμος Θέρμου	Δήμος Θέρμου	Απαιτείται εκπόνηση μελετών και εγκρίσεις.	600.000,00 €
75	1	3	1	Δικτύωση και περαιτέρω προβολή των ήδη λειτουργούντων δομών ενδιαφέροντος των επισκεπτών	Δήμος Θέρμου	Δήμος Θέρμου	Απαιτείται εκπόνηση μελετών και εγκρίσεις.	150.000,00 €
76	1	3	1	Υποστήριξη της διαδικασίας προσαρμογής των επιχειρήσεων στις αλλαγές που απαιτούνται ιδίως για την προώθηση του θεματικού τουρισμού και της ΠΔΒ κ.α	Διαδημοτικό	Επιμελητήριο Αιτωλοακαρνανίας	Απαιτείται εκπόνηση μελετών και εγκρίσεις.	475.000,00 €
77	5	5	6	Λειτουργία Κέντρου Συνεργειών – διασύνδεσης των αγροτικών και ορεινών περιοχών με τα αστικά κέντρα	Διαδημοτικό	Επιμελητήριο Αιτωλοακαρνανίας	Απαιτείται εκπόνηση μελετών και εγκρίσεις.	350.000,00 €
78	5	5	6	Κατάρτιση ανθρώπινου δυναμικού της περιοχής της ΟΧΕ	Διαδημοτικό	Επιμελητήριο Αιτωλοακαρνανίας	Απαιτείται εκπόνηση μελετών και εγκρίσεις.	700.000,00 €
ΣΥΝΟΛΟ								69.075.000,00 €

5.2.2 Ανάλυση έργων

Δίνεται ακολούθως η ταυτότητα κάθε προτεινόμενης Πράξης για την υλοποίηση της Στρατηγικής ΟΧΕ ανά Ειδικό Στόχο¹⁵.

Ειδικός Στόχος 1

Πράξη 3.1.1	Κατασκευή γυάλινων εξεδρών – θέσεων θέασης σε επιλεγμένα σημεία χαραδρώσεων στην Κοιλάδα του Γιδομανδρίτη Δήμου Θέρμου			
Ειδικός Στόχος	1			
Περιγραφή	Το έργο αφορά στην υλοποίηση εργασιών για την κατασκευή γυάλινων εξεδρών – θέσεων θέασης σε επιλεγμένα σημεία χαραδρώσεων στην Κοιλάδα του Γιδομανδρίτη.			
Σκοπιμότητα	Οι εν λόγω εξέδρες έχουν κατασκευαστεί σε διάφορα σημεία θέασης ανά τον κόσμο, προσελκύοντας χιλιάδες επισκεπτών σε ετήσια βάση. Το έργο θα συμβάλει στην ανάδειξη και βελτίωση της πρόσβασης στο πολιτιστικό και φυσικό απόθεμα της περιοχής παρέμβασης. Αναμένεται της η αναβάθμιση της εμπειρίας των επισκεπτών της περιοχής, ιδιαίτερα όσων επιλέγουν τον οικοτουρισμό και τον πεζοπορικό τουρισμό.			
Προϋπολογισμός	1.200.000,00 €			
Πρόγραμμα Χρηματοδότησης	ΕΠ «Περιβάλλον και Κλιματική Αλλαγή» (Π4), ΕΠ «Δυτική Ελλάδα» (Π3, Π4Α), Interreg			
Ταμείο Χρηματοδότησης	ΕΤΠΑ			
Δικαιούχος	Δήμος Θέρμου			
Φορέας Λειτουργίας	Δήμος Θέρμου			
Ωφελούμενοι/ ομάδες στόχοι	Ωφελούμενοι είναι όλοι οι πολίτες κι επισκέπτες της περιοχής παρέμβασης.			
Σύνδεση με Επενδυτική Προτεραιότητα/ΕΣ και επιδιωκόμενα αποτελέσματα Προγράμματος	Η προτεινόμενη Πράξη βρίσκεται σε άμεση συνάφεια με την Προτεραιότητα 6 του ΕΠ «Περιβάλλον και Κλιματική Αλλαγή» 2021-27. Σε σχέση με τα επιδιωκόμενα αποτελέσματα του ΕΠ, ακολουθεί τη στόχευση για προστασία της βιοποικιλότητας.			
Σύνδεση με το Πρόγραμμα της Περιφέρειας	Η προτεινόμενη Πράξη βρίσκεται σε άμεση συνάφεια με την Προτεραιότητα 6 του ΕΠ «Περιβάλλον και Κλιματική Αλλαγή» 2021-27. Αναμένεται να είναι σε άμεση συνάφεια και με το Επιχειρησιακό Πρόγραμμα της Περιφέρειας για τα έτη 2024-2028, όπου αναμένεται να δοθεί ιδιαίτερη έμφαση στην υλοποίηση πράξεων για την προστασία του περιβάλλοντος.			
Χρονικός Προγραμματισμός				
Πράξη	Ημερομηνία Δημοσίευσης	Ημερομηνία Νομικής Δέσμευσης	Χρονική διάρκεια υλοποίησης	Ημερομηνία λήξης
Λ.3.1.1	2027	2027	3 έτη	2029
Ενέργειες ωρίμανσης				

¹⁵ Πρόκειται για τα υποδείγματα - Πίνακες 4.1.1, 4.1.2, 4.1.3 και 4.1.4 του «Οδηγού για την Υποβολή Στρατηγικών Σχεδίων ΒΑΑ και Κριτήρια Αξιολόγησης στο πλαίσιο του Προγράμματος «Δυτική Ελλάδα 2021-2027»».

Πράξη	Π/Υ Δ.Δ. πράξης	Αιτούμενος Π/Υ τεχνικών μελετών ωριμότητας/ υποέργο	Στάδιο εξέλιξης τεχνικών μελετών	Στάδιο εξέλιξης άλλων διοικητικών ενεργειών
Λ.3.1.1	1.200.000,00 €	-	Εκπόνηση μελετών – έως 06/2026	-
Λ.3.1.1	1.200.000,00 €	-	Έγκριση μελετών - Έως 10/2026	-
Λ.3.1.1	1.200.000,00 €	-	Δημοπράτηση - Έως 03/2027	-

Πράξη 3.1.2	Δασικό Χωριό Αμβρακιάς Δήμου Θέρμου			
Ειδικός Στόχος	1			
Περιγραφή	Το έργο αφορά σε υλοποίηση εργασιών για τη διαμόρφωση και εγκατάσταση οικίσκων δασικού χωριού. Το δασικό χωριό θα αποτελείται από 4 τουλάχιστον οικίσκους ικανούς για τη φιλοξενία 20 τουλάχιστον ατόμων, καθώς και ενός οικίσκου για κοινές δραστηριότητες (κουζίνα, σαλόνι, διασκέδαση). Το χωριό θα πρέπει να είναι ενεργειακά αυτόνομο, ενώ πρέπει να εξασφαλιστεί η υδροδότησή και αποχέτευσή του.			
Σκοπιμότητα	Το έργο θα συμβάλει στην ανάδειξη και βελτίωση της πρόσβασης στο πολιτιστικό και φυσικό απόθεμα της περιοχής παρέμβασης. Αναμένεται η αναβάθμιση της εμπειρίας των επισκεπτών της περιοχής.			
Προϋπολογισμός	1.500.000,00 €			
Πρόγραμμα Χρηματοδότησης	ΕΠ "Περιβάλλον και Κλιματική Αλλαγή" (Π4), ΕΠ "Δυτική Ελλάδα" (Π4Α, Π2), Πράσινο Ταμείο, Interreg			
Ταμείο Χρηματοδότησης	ΕΤΠΑ			
Δικαιούχος	Δήμος Θέρμου			
Φορέας Λειτουργίας	Δήμος Θέρμου			
Ωφελούμενοι/ ομάδες στόχοι	Ωφελούμενοι είναι όλοι οι πολίτες κι επισκέπτες της περιοχής παρέμβασης.			
Σύνδεση με Επενδυτική Προτεραιότητα/ΕΣ και επιδιωκόμενα αποτελέσματα Προγράμματος	Η προτεινόμενη Πράξη βρίσκεται σε άμεση συνάφεια με την Προτεραιότητα 6 του ΕΠ «Περιβάλλον και Κλιματική Αλλαγή» 2021-27. Σε σχέση με τα επιδιωκόμενα αποτελέσματα του ΕΠ, ακολουθεί τη στόχευση για προστασία της βιοποικιλότητας.			
Σύνδεση με το Πρόγραμμα της Περιφέρειας	Η προτεινόμενη Πράξη βρίσκεται σε άμεση συνάφεια με την Προτεραιότητα 6 του ΕΠ «Περιβάλλον και Κλιματική Αλλαγή» 2021-27. Αναμένεται να είναι σε άμεση συνάφεια και με το Επιχειρησιακό Πρόγραμμα της Περιφέρειας για τα έτη 2024-2028, όπου αναμένεται να δοθεί ιδιαίτερη έμφαση στην υλοποίηση πράξεων για την προστασία του περιβάλλοντος και την βιώσιμη τουριστική ανάπτυξη.			
Χρονικός Προγραμματισμός				
Πράξη	Ημερομηνία Δημοσίευσης	Ημερομηνία Νομικής Δέσμευσης	Χρονική διάρκεια υλοποίησης	Ημερομηνία λήξης
Λ.3.1.2	2026	2026	4 έτη	2029

Ενέργειες ωρίμανσης				
Πράξη	Π/Υ Δ.Δ. πράξης	Αιτούμενος Π/Υ τεχνικών μελετών ωριμότητας/ υποέργο	Στάδιο εξέλιξης τεχνικών μελετών	Στάδιο εξέλιξης άλλων διοικητικών ενεργειών
Λ.3.1.2	1.500.000,00 €	-	Εκπόνηση μελετών – έως 06/2025	-
Λ.3.1.2	1.500.000,00 €	-	Έγκριση μελετών - Έως 10/2025	-
Λ.3.1.2	1.500.000,00 €	-	Δημοπράτηση - Έως 03/2026	-

Πράξη 3.1.3	Δημιουργία δικτύου τοπικών προϊόντων με βάση συγκεκριμένες ποιοτικές προδιαγραφές			
Ειδικός Στόχος	1			
Περιγραφή	Το έργο αφορά στη δημιουργία δικτύου τοπικών προϊόντων με βάση συγκεκριμένες ποιοτικές προδιαγραφές. Με τον τρόπο αυτό θα οργανώνονται αποδοτικά πρωτοβουλίες για την προώθηση και προστασία των τοπικά παραγόμενων προϊόντων.			
Σκοπιμότητα	Το έργο θα συμβάλει αποδοτική οργάνωση πρωτοβουλιών για την συντεταγμένη προώθηση, προβολή, πιστοποίηση και προστασία των τοπικά παραγόμενων προϊόντων έναντι του ανταγωνισμού.			
Προϋπολογισμός	40.000,00 €			
Πρόγραμμα Χρηματοδότησης	ΕΠ "Περιβάλλον και Κλιματική Αλλαγή" (Π4), ΕΠ "Δυτική Ελλάδα" (Π4Α, Π2), Πράσινο Ταμείο, Interreg			
Ταμείο Χρηματοδότησης	ΕΤΠΑ			
Δικαιούχος	Δήμος Θέρμου			
Φορέας Λειτουργίας	Δήμος Θέρμου			
Ωφελούμενοι/ ομάδες στόχοι	Ωφελούμενοι είναι όλοι οι πολίτες κι επισκέπτες της περιοχής παρέμβασης.			
Σύνδεση με Επενδυτική Προτεραιότητα/ΕΣ και επιδιωκόμενα αποτελέσματα Προγράμματος	Η προτεινόμενη Πράξη βρίσκεται σε άμεση συνάφεια με τις Προτεραιότητες 2, 4Α, 4Β του ΕΠ «Δυτική Ελλάδα» 2021-27. Σε σχέση με τα επιδιωκόμενα αποτελέσματα του ΕΠ, ακολουθεί τη στόχευση για προστασία του φυσικού περιβάλλοντος, αντιμετώπιση και προσαρμογή στην κλιματική αλλαγή, ενίσχυση της ενεργειακής αυτάρκειας και της κυκλικής οικονομίας, καθώς και ενίσχυση της κοινωνικής συνοχής στην ΠΔΕ.			
Σύνδεση με το Πρόγραμμα της Περιφέρειας	Η προτεινόμενη Πράξη βρίσκεται σε άμεση συνάφεια με τις Προτεραιότητες 2, 4Α, 4Β του ΕΠ «Δυτική Ελλάδα» 2021-27. Αναμένεται να είναι σε άμεση συνάφεια και με το Επιχειρησιακό Πρόγραμμα της Περιφέρειας για τα έτη 2024-2028, όπου αναμένεται να δοθεί ιδιαίτερη έμφαση στην υλοποίηση πράξεων για την ποιοτική και βιώσιμη αγροτική παραγωγή.			
Χρονικός Προγραμματισμός				



Πράξη	Ημερομηνία Δημοσίευσης	Ημερομηνία Νομικής Δέσμευσης	Χρονική διάρκεια υλοποίησης	Ημερομηνία λήξης
Λ.3.1.3	2026	2026	4 έτη	2029
Ενέργειες ωρίμανσης				
Πράξη	Π/Υ Δ.Δ. πράξης	Αιτούμενος Π/Υ τεχνικών μελετών ωριμότητας/ υποέργο	Στάδιο εξέλιξης τεχνικών μελετών	Στάδιο εξέλιξης άλλων διοικητικών ενεργειών
Λ.3.1.3	40.000,00 €	-	Εκπόνηση μελετών – έως 06/2025	-
Λ.3.1.3	40.000,00 €	-	Έγκριση μελετών - Έως 10/2025	-
Λ.3.1.3	40.000,00 €	-	Δημοπράτηση - Έως 03/2026	-

Πράξη 3.1.4	Δικτύωση και περαιτέρω προβολή των ήδη λειτουργούντων δομών ενδιαφέροντος των επισκεπτών
Ειδικός Στόχος	1
Περιγραφή	Το έργο αφορά στη δικτύωση και περαιτέρω προβολή των ήδη λειτουργούντων δομών ενδιαφέροντος των επισκεπτών.
Σκοπιμότητα	Το έργο θα συμβάλει αποδοτική οργάνωση πρωτοβουλιών για την συντεταγμένη προώθηση, προβολή, πιστοποίηση και προστασία των τοπικών υποδομών που προσελκύουν το ενδιαφέρον των επισκεπτών.
Προϋπολογισμός	150.000,00 €
Πρόγραμμα Χρηματοδότησης	ΕΠ "Περιβάλλον και Κλιματική Αλλαγή" (Π4), ΕΠ "Δυτική Ελλάδα" (Π4Α, Π2), Πράσινο Ταμείο, Interreg
Ταμείο Χρηματοδότησης	ΕΤΠΑ
Δικαιούχος	Δήμος Θέρμου
Φορέας Λειτουργίας	Δήμος Θέρμου
Ωφελούμενοι/ ομάδες στόχοι	Ωφελούμενοι είναι όλοι οι πολίτες κι επισκέπτες της περιοχής παρέμβασης.
Σύνδεση με Επενδυτική Προτεραιότητα/ΕΣ και επιδιωκόμενα αποτελέσματα προγράμματος	Η προτεινόμενη Πράξη βρίσκεται σε άμεση συνάφεια με τις Προτεραιότητες 2, 4Α, 4Β του ΕΠ «Δυτική Ελλάδα» 2021-27. Σε σχέση με τα επιδιωκόμενα αποτελέσματα του ΕΠ, ακολουθεί τη στόχευση για προστασία του φυσικού περιβάλλοντος, αντιμετώπιση και προσαρμογή στην κλιματική αλλαγή, ενίσχυση της ενεργειακής αυτάρκειας και της κυκλικής οικονομίας, καθώς και ενίσχυση της κοινωνικής συνοχής στην ΠΔΕ.
Σύνδεση με το Πρόγραμμα της Περιφέρειας	Η προτεινόμενη Πράξη βρίσκεται σε άμεση συνάφεια με τις Προτεραιότητες 2, 4Α, 4Β του ΕΠ «Δυτική Ελλάδα» 2021-27. Αναμένεται να είναι σε άμεση συνάφεια και με το Επιχειρησιακό Πρόγραμμα της Περιφέρειας για τα έτη 2024-2028, όπου αναμένεται να δοθεί ιδιαίτερη έμφαση στην υλοποίηση πράξεων για την προστασία του περιβάλλοντος.
Χρονικός Προγραμματισμός	

Πράξη	Ημερομηνία Δημοσίευσης	Ημερομηνία Νομικής Δέσμευσης	Χρονική διάρκεια υλοποίησης	Ημερομηνία λήξης
Λ.3.1.4	2026	2026	4 έτη	2029
Ενέργειες ωρίμανσης				
Πράξη	Π/Υ Δ.Δ. πράξης	Αιτούμενος Π/Υ τεχνικών μελετών ωριμότητας/ υποέργο	Στάδιο εξέλιξης τεχνικών μελετών	Στάδιο εξέλιξης άλλων διοικητικών ενεργειών
Λ.3.1.4	150.000,00 €	-	Εκπόνηση μελετών – έως 06/2025	-
Λ.3.1.4	150.000,00 €	-	Έγκριση μελετών - Έως 10/2025	-
Λ.3.1.4	150.000,00 €	-	Δημοπράτηση - Έως 03/2026	-

Πράξη 3.1.5	Υποστήριξη της διαδικασίας προσαρμογής των επιχειρήσεων της αλλαγές που απαιτούνται ιδίως για την προώθηση του θεματικού τουρισμού και της ΠΔΒ κ.α
Ειδικός Στόχος	1
Περιγραφή	<p>Περιλαμβάνονται δράσεις της υφιστάμενες επιχειρήσεις με σκοπό τη λειτουργική και στρατηγική αναδιάρθρωσή της και την ανάπτυξη του ανθρώπινου δυναμικού της.</p> <p>Οι δράσεις αυτές ενδεικτικά αφορούν «Σχέδια Αναδιάρθρωσης» ιδίως της τομείς του θεματικού τουρισμού και της ΠΔΒ κ.α. με στόχο:</p> <ul style="list-style-type: none"> • τη βελτίωση των προϋποθέσεων βιωσιμότητας των επιχειρήσεων μέσω της εφαρμογής ευέλικτου σχεδίου αναδιάρθρωσης για την προσαρμογή της διαρκώς μεταβαλλόμενες εξωτερικές συνθήκες, και • την αναβάθμιση των προσόντων και δεξιοτήτων του ανθρώπινου δυναμικού των επιχειρήσεων, σε αντικείμενα που προκύπτουν από της στόχους του υποβαλλόμενου σχεδίου αναδιάρθρωσης. <p>Κριτήριο επιλογής των της ενίσχυση επιχειρήσεων θα είναι η εκπόνηση της σχεδίου αναδιάρθρωσης (διάγνωση αναγκών, συγκεκριμένα μέτρα ανάκαμψης) αλλά και η δημιουργία τουλάχιστον μιας της θέσης εργασίας σε κάθε μια επιχείρηση. Η εκπόνηση των σχεδίων αναδιάρθρωσης των επιχειρήσεων που θα συμμετέχουν στη δράση θα πραγματοποιηθεί με την υποστήριξη εξειδικευμένου συμβούλου.</p> <p>Οι επιχειρήσεις, των οποίων το σχέδιο αναδιάρθρωσης θα λάβει έγκριση, θα κληθούν να υλοποιήσουν την εφαρμογή των μέτρων ανάκαμψης, εξωστρέφειας, προσαρμοστικότητας κ.ο.κ. που περιγράφονται σε αυτό, καθώς και τη βελτίωση των δεξιοτήτων των εργαζομένων σε αυτές, οι οποίοι εμπλέκονται στη διαδικασία αναδιάρθρωσης, αλλά και να δημιουργήσουν τουλάχιστον μια νέα θέση εργασίας.</p>

	<p>Συνολικά θα χρηματοδοτηθούν 15 υφιστάμενες για την εφαρμογή του σχεδίου αναδιάρθρωσης της με το ποσό των 25.000,00 ευρώ. Η Δράση θα υλοποιηθεί ως άμεση ενίσχυση του Κανόνα de minimis στο πλαίσιο του ισχύοντος Περιφερειακού Χάρτη Κρατικών Ενισχύσεων και των χρηματοδοτήσεων μέσω του ΕΚΤ.</p>			
Σκοπιμότητα	<p>Στόχος της προτεινόμενης παρέμβασης είναι:</p> <ul style="list-style-type: none"> • Βελτίωση των δεξιοτήτων των εργαζομένων της νέες απαιτήσεις του ανταγωνισμού και της αντίστοιχες επιχειρηματικές στρατηγικές. • Δημιουργία νέων θέσεων εργασίας και αναπροσαρμογή του προφίλ της απασχόλησης της περιοχής παρέμβασης σε νέες ειδικότητες. • Ενίσχυση της Ανταγωνιστικότητας και της Προσαρμοστικότητας Υφιστάμενων Επιχειρήσεων μέσω εφαρμογής σχεδίων αναδιάρθρωσης των Επιχειρηματικών και Ανθρώπινων Πόρων της Αλλαγές που σχετίζονται με νέες διαδικασίες, προϊόντα και υπηρεσίες της ευρύτερης Δημιουργικής, Πολιτιστικής και Έξυπνης Επιχειρηματικότητας. <p>Δημιουργία νέων θέσεων εργασίας για την αντιστροφή του φαινομένου της ερημοποίησης των περιοχών της υπαίθρου.</p>			
Προϋπολογισμός	475.000,00 €			
Πρόγραμμα Χρηματοδότησης	ΕΠ «Ανθρώπινο Δυναμικό και δια Βίου Μάθηση» (Π1), ΕΠ «Δυτική Ελλάδα» (Π4Α, Π4Β)			
Ταμείο Χρηματοδότησης	ΕΤΠΑ			
Δικαιούχος	Διαδημοτικό			
Φορέας Λειτουργίας	Επιμελητήριο Αιτωλοακαρνανίας			
Ωφελούμενοι/ ομάδες στόχοι	Ωφελούμενες είναι 15 επιχειρήσεις της περιοχής παρέμβασης.			
Σύνδεση με Επενδυτική Προτεραιότητα/ΕΣ και επιδιωκόμενα αποτελέσματα Προγράμματος	<p>Η προτεινόμενη Πράξη βρίσκεται σε άμεση συνάφεια με τις Προτεραιότητες 2, 4Α, 4Β του ΕΠ «Δυτική Ελλάδα» 2021-27. Σε σχέση με τα επιδιωκόμενα αποτελέσματα του ΕΠ, ακολουθεί τη στόχευση για βελτίωση της ανταγωνιστικότητας στην παραγωγή, ενδυνάμωση της επιχειρηματικότητας με όρους καινοτομίας, εξωστρέφειας, βιωσιμότητας και ψηφιακής ενίσχυσης στην Περιφέρεια Δυτικής Ελλάδας.</p>			
Σύνδεση με το Πρόγραμμα της Περιφέρειας	<p>Η προτεινόμενη Πράξη βρίσκεται σε άμεση συνάφεια με τις Προτεραιότητες 2, 4Α, 4Β του ΕΠ «Δυτική Ελλάδα» 2021-27. Αναμένεται να είναι σε άμεση συνάφεια και με το Επιχειρησιακό Πρόγραμμα της Περιφέρειας για τα έτη 2024-2028, όπου αναμένεται να δοθεί ιδιαίτερη έμφαση στην υλοποίηση πράξεων για την ώθηση της επιχειρηματικότητας και την αύξηση ανταγωνιστικότητας του ανθρώπινου δυναμικού της ΠΔΕ.</p>			
Χρονικός Προγραμματισμός				
Πράξη	Ημερομηνία Δημοσίευσης	Ημερομηνία Νομικής Δέσμευσης	Χρονική διάρκεια υλοποίησης	Ημερομηνία λήξης
Λ.3.1.5	2025	2025	3 έτη	2027
Ενέργειες ωρίμανσης				

Πράξη	Π/Υ Δ.Δ. πράξης	Αιτούμενος Π/Υ τεχνικών μελετών ωριμότητας/ υποέργο	Στάδιο εξέλιξης τεχνικών μελετών	Στάδιο εξέλιξης άλλων διοικητικών ενεργειών
Λ.3.1.5	475.000,00 €	-	Εκπόνηση μελετών – έως 06/2025	-
Λ.3.1.5	475.000,00 €	-	Έγκριση μελετών - Έως 10/2025	-
Λ.3.1.5	475.000,00 €	-	Δημοπράτηση - Έως 10/2025	-

Ειδικός Στόχος 2

Πράξη 1.2.1	Κατασκευή καταφυγίου στο όρος Παναϊτωλικό στη Δημοτική Κοινότητα Παρακαμπυλίων
Ειδικός Στόχος	2
Περιγραφή	Το έργο περιλαμβάνει την κατασκευή καταφυγίου στο όρος Παναϊτωλικό στη Δημοτική Κοινότητα Παρακαμπυλίων. Στο καταφύγιο θα τοποθετηθεί τηλεσκόπιο, το οποίο θα επιτρέψει τη διενέργεια αστροπαρατήρησης υψηλής ευκρίνειας.
Σκοπιμότητα	Σκοπός είναι η ανάδειξη του συγκεκριμένου σημείου σε κόμβο αστροπαρατήρησης, προσελκύοντας στην περιοχή παρέμβασης επισκέπτες που εντάσσονται στο ειδικό αυτό θεματικό πεδίο του τουρισμού. Επιπλέον, θα δημιουργηθεί ένα καταφύγιο που θα αποτελέσει κόμβο στο εκτεταμένο δίκτυο πεζοπορικών διαδρομών που διασχίζουν την περιοχή παρέμβασης.
Προϋπολογισμός	1.000.000,00 €
Πρόγραμμα Χρηματοδότησης	ΕΠ «Περιβάλλον και Κλιματική Αλλαγή» (Π4), ΕΠ «Δυτική Ελλάδα» (Π4Α, Π2)
Ταμείο Χρηματοδότησης	ΕΤΠΑ
Δικαιούχος	Δήμος Αγρινίου
Φορέας Λειτουργίας	Δήμος Αγρινίου
Ωφελούμενοι/ ομάδες στόχοι	Ωφελούμενοι είναι όλοι οι πολίτες κι επισκέπτες της περιοχής παρέμβασης.
Σύνδεση με Επενδυτική Προτεραιότητα/ΕΣ και επιδιωκόμενα αποτελέσματα Προγράμματος	Η προτεινόμενη Πράξη βρίσκεται σε άμεση συνάφεια με τις Προτεραιότητες 2 και 4Α του ΕΠ «Δυτική Ελλάδα» 2021-27. Σε σχέση με τα επιδιωκόμενα αποτελέσματα του ΕΠ, ακολουθεί τη στόχευση για προστασία του φυσικού περιβάλλοντος, αντιμετώπιση και προσαρμογή στην κλιματική αλλαγή, καθώς και ενίσχυση της κοινωνικής συνοχής στην ΠΔΕ.
Σύνδεση με το Πρόγραμμα της Περιφέρειας	Η προτεινόμενη Πράξη βρίσκεται σε άμεση συνάφεια με τις Προτεραιότητες 2, 4Α, 4Β του ΕΠ «Δυτική Ελλάδα» 2021-27. Αναμένεται να είναι σε άμεση συνάφεια και με το Επιχειρησιακό Πρόγραμμα της Περιφέρειας για τα έτη 2024-2028, όπου αναμένεται να δοθεί ιδιαίτερη έμφαση στην υλοποίηση πράξεων για την προστασία του περιβάλλοντος και την βιώσιμη τουριστική ανάπτυξη.
Χρονικός Προγραμματισμός	



Πράξη	Ημερομηνία Δημοσίευσης	Ημερομηνία Νομικής Δέσμευσης	Χρονική διάρκεια υλοποίησης	Ημερομηνία λήξης
Λ.1.2.1	2026	2026	4 έτη	2029
Ενέργειες ωρίμανσης				
Πράξη	Π/Υ Δ.Δ. πράξης	Αιτούμενος Π/Υ τεχνικών μελετών ωριμότητας/ υποέργο	Στάδιο εξέλιξης τεχνικών μελετών	Στάδιο εξέλιξης άλλων διοικητικών ενεργειών
Λ.1.2.1	1.000.000,00 €	-	Εκπόνηση μελετών – έως 06/2025	Απαιτείται αίτημα παραχώρησης στο Δασαρχείο.
Λ.1.2.1	1.000.000,00 €	-	Έγκριση μελετών - Έως 12/2025	-
Λ.1.2.1	1.000.000,00 €	-	Δημοπράτηση - Έως 03/2026	-

Πράξη 1.2.2	Ανάδειξη Αγίας Τριάδας Μαύρικα
Ειδικός Στόχος	2
Περιγραφή	Το έργο αφορά στην υλοποίηση εργασιών ανάδειξης της Αγίας Τριάδας Μαύρικα. Θα αξιοποιηθούν φυσικά ή/και φιλικά στο περιβάλλον υλικά.
Σκοπιμότητα	Το έργο θα συμβάλει στην ανάδειξη και προστασία του πολιτιστικού αποθέματος της περιοχής παρέμβασης, προσθέτοντας ακόμα ένα σημαντικό σημείο ενδιαφέροντος στο δίκτυο διαδρομών της περιοχής.
Προϋπολογισμός	1.000.000,00 €
Πρόγραμμα Χρηματοδότησης	ΕΠ «Περιβάλλον και Κλιματική Αλλαγή» (Π4), ΕΠ «Δυτική Ελλάδα» (Π4Α, Π2)
Ταμείο Χρηματοδότησης	ΕΤΠΑ
Δικαιούχος	Δήμος Αγρινίου
Φορέας Λειτουργίας	Εφορία Αρχαιοτήτων Αιτωλοακαρνανίας και Λευκάδας
Ωφελούμενοι/ ομάδες στόχοι	Ωφελούμενοι είναι όλοι οι πολίτες κι επισκέπτες της περιοχής παρέμβασης.
Σύνδεση με Επενδυτική Προτεραιότητα/ΕΣ και επιδιωκόμενα αποτελέσματα Προγράμματος	Η προτεινόμενη Πράξη βρίσκεται σε άμεση συνάφεια με τις Προτεραιότητες 2 και 4Α του ΕΠ «Δυτική Ελλάδα» 2021-27. Σε σχέση με τα επιδιωκόμενα αποτελέσματα του ΕΠ, ακολουθεί τη στόχευση για προστασία του φυσικού περιβάλλοντος, αντιμετώπιση και προσαρμογή στην κλιματική αλλαγή, καθώς και την ήπια αξιοποίηση του πολιτιστικού και φυσικού αποθέματος στην ΠΔΕ.
Σύνδεση με το Πρόγραμμα της Περιφέρειας	Η προτεινόμενη Πράξη βρίσκεται σε άμεση συνάφεια με τις Προτεραιότητες 2 και 4Α του ΕΠ «Δυτική Ελλάδα» 2021-27. Αναμένεται να είναι σε άμεση συνάφεια και με το Επιχειρησιακό Πρόγραμμα της Περιφέρειας για τα έτη 2024-2028, όπου αναμένεται να δοθεί ιδιαίτερη έμφαση στην υλοποίηση πράξεων για την προστασία του περιβάλλοντος και την βιώσιμη τουριστική ανάπτυξη.
Χρονικός Προγραμματισμός	

Πράξη	Ημερομηνία Δημοσίευσης	Ημερομηνία Νομικής Δέσμευσης	Χρονική διάρκεια υλοποίησης	Ημερομηνία λήξης
Λ.1.2.2	2026	2026	4 έτη	2029
Ενέργειες ωρίμανσης				
Πράξη	Π/Υ Δ.Δ. πράξης	Αιτούμενος Π/Υ τεχνικών μελετών ωριμότητας/ υποέργο	Στάδιο εξέλιξης τεχνικών μελετών	Στάδιο εξέλιξης άλλων διοικητικών ενεργειών
Λ.1.2.2	1.000.000,00 €	-	Εκπόνηση μελετών – έως 06/2025	Απαιτείται αίτημα παραχώρησης στο Δασαρχείο.
Λ.1.2.2	1.000.000,00 €	-	Έγκριση μελετών - Έως 12/2025	-
Λ.1.2.2	1.000.000,00 €	-	Δημοπράτηση - Έως 03/2026	-

Πράξη 1.2.3	Ανάδειξη τείχους αρχαίας Στράτου
Ειδικός Στόχος	2
Περιγραφή	Το έργο αφορά στην υλοποίηση εργασιών ανάδειξης του τείχους Αρχαίας Στράτου. Θα αξιοποιηθούν φυσικά ή/και φιλικά στο περιβάλλον υλικά.
Σκοπιμότητα	Το έργο θα συμβάλει στην ανάδειξη και προστασία του πολιτιστικού αποθέματος της περιοχής παρέμβασης, προσθέτοντας ακόμα ένα σημαντικό σημείο ενδιαφέροντος στο δίκτυο διαδρομών της περιοχής.
Προϋπολογισμός	500.000,00 €
Πρόγραμμα Χρηματοδότησης	ΕΠ «Περιβάλλον και Κλιματική Αλλαγή» (Π4), ΕΠ «Δυτική Ελλάδα» (Π4Α, Π2)
Ταμείο Χρηματοδότησης	ΕΤΠΑ
Δικαιούχος	Δήμος Αγρινίου
Φορέας Λειτουργίας	Εφορία Αρχαιοτήτων Αιτωλοακαρνανίας και Λευκάδας
Ωφελούμενοι/ ομάδες στόχοι	Ωφελούμενοι είναι όλοι οι πολίτες κι επισκέπτες της περιοχής παρέμβασης.
Σύνδεση με Επενδυτική Προτεραιότητα/ΕΣ και επιδιωκόμενα αποτελέσματα Προγράμματος	Η προτεινόμενη Πράξη βρίσκεται σε άμεση συνάφεια με τις Προτεραιότητες 2 και 4Α του ΕΠ «Δυτική Ελλάδα» 2021-27. Σε σχέση με τα επιδιωκόμενα αποτελέσματα του ΕΠ, ακολουθεί τη στόχευση για προστασία του φυσικού περιβάλλοντος, αντιμετώπιση και προσαρμογή στην κλιματική αλλαγή, καθώς και την ήπια αξιοποίηση του πολιτιστικού και φυσικού αποθέματος στην ΠΔΕ.
Σύνδεση με το Πρόγραμμα της Περιφέρειας	Η προτεινόμενη Πράξη βρίσκεται σε άμεση συνάφεια με τις Προτεραιότητες 2 και 4Α του ΕΠ «Δυτική Ελλάδα» 2021-27. Αναμένεται να είναι σε άμεση συνάφεια και με το Επιχειρησιακό Πρόγραμμα της Περιφέρειας για τα έτη 2024-2028, όπου αναμένεται να δοθεί ιδιαίτερη έμφαση στην υλοποίηση πράξεων για την προστασία του περιβάλλοντος και την βιώσιμη τουριστική ανάπτυξη.
Χρονικός Προγραμματισμός	

Πράξη	Ημερομηνία Δημοσίευσης	Ημερομηνία Νομικής Δέσμευσης	Χρονική διάρκεια υλοποίησης	Ημερομηνία λήξης
Λ.1.2.3	2026	2026	4 έτη	2029
Ενέργειες ωρίμανσης				
Πράξη	Π/Υ Δ.Δ. πράξης	Αιτούμενος Π/Υ τεχνικών μελετών ωριμότητας/ υποέργο	Στάδιο εξέλιξης τεχνικών μελετών	Στάδιο εξέλιξης άλλων διοικητικών ενεργειών
Λ.1.2.3	500.000,00 €	-	Εκπόνηση μελετών – έως 03/2026	Απαιτείται αίτημα παραχώρησης στο Δασαρχείο.
Λ.1.2.3	500.000,00 €	-	Έγκριση μελετών - Έως 08/2026	-
Λ.1.2.3	500.000,00 €	-	Δημοπράτηση - Έως 10/2026	-

Πράξη 1.2.4	Ανάδειξη του Δάσους Φράξου
Ειδικός Στόχος	2
Περιγραφή	Το έργο αφορά στην υλοποίηση εργασιών για την ανάδειξη του δάσους Φράξου, το οποίο εκτείνεται μεταξύ των Δήμων Ι.Π. Μεσολογγίου, Αγρινίου και Ξηρομέρου. Θα αξιοποιηθούν φυσικά ή/και φιλικά στο περιβάλλον υλικά.
Σκοπιμότητα	Το έργο θα συμβάλει στην ανάδειξη, προστασία και βελτίωση της πρόσβασης στο φυσικό και πολιτιστικό απόθεμα της περιοχής παρέμβασης, προσθέτοντας ακόμα ένα σημείο ενδιαφέροντος στο δίκτυο διαδρομών της περιοχής.
Προϋπολογισμός	100.000,00 €
Πρόγραμμα Χρηματοδότησης	ΕΠ «Περιβάλλον και Κλιματική Αλλαγή» (Π4), ΕΠ «Δυτική Ελλάδα» (Π4Α, Π2), Πράσινο Ταμείο, Interreg, Πρόγραμμα Ενίσχυσης Δήμων (Α. Τρίτη 2.0)
Ταμείο Χρηματοδότησης	ΕΤΠΑ
Δικαιούχος	Δήμος Ι.Π. Μεσολογγίου
Φορέας Λειτουργίας	Δήμος Ι.Π. Μεσολογγίου
Ωφελούμενοι/ ομάδες στόχοι	Ωφελούμενοι είναι όλοι οι πολίτες κι επισκέπτες της περιοχής παρέμβασης.
Σύνδεση με Επενδυτική Προτεραιότητα/ΕΣ και επιδιωκόμενα αποτελέσματα προγράμματος	Η προτεινόμενη Πράξη βρίσκεται σε άμεση συνάφεια με τις Προτεραιότητες 2 και 4Α του ΕΠ «Δυτική Ελλάδα» 2021-27. Σε σχέση με τα επιδιωκόμενα αποτελέσματα του ΕΠ, ακολουθεί τη στόχευση για προστασία του φυσικού περιβάλλοντος, αντιμετώπιση και προσαρμογή στην κλιματική αλλαγή, καθώς και την ήπια αξιοποίηση του πολιτιστικού και φυσικού αποθέματος στην ΠΔΕ.
Σύνδεση με το Πρόγραμμα της Περιφέρειας	Η προτεινόμενη Πράξη βρίσκεται σε άμεση συνάφεια με τις Προτεραιότητες 2 και 4Α του ΕΠ «Δυτική Ελλάδα» 2021-27. Αναμένεται να είναι σε άμεση συνάφεια και με το Επιχειρησιακό Πρόγραμμα της Περιφέρειας για τα έτη 2024-2028, όπου αναμένεται να δοθεί ιδιαίτερη

έμφαση στην υλοποίηση πράξεων για την προστασία του περιβάλλοντος και την βιώσιμη τουριστική ανάπτυξη.				
Χρονικός Προγραμματισμός				
Πράξη	Ημερομηνία Δημοσίευσης	Ημερομηνία Νομικής Δέσμευσης	Χρονική διάρκεια υλοποίησης	Ημερομηνία λήξης
Λ.1.2.4	2027	2027	3 έτη	2029
Ενέργειες ωρίμανσης				
Πράξη	Π/Υ Δ.Δ. πράξης	Αιτούμενος Π/Υ τεχνικών μελετών ωριμότητας/ υποέργο	Στάδιο εξέλιξης τεχνικών μελετών	Στάδιο εξέλιξης άλλων διοικητικών ενεργειών
Λ.1.2.4	100.000,00 €	-	Εκπόνηση μελετών – έως 03/2026	-
Λ.1.2.4	100.000,00 €	-	Έγκριση μελετών - Έως 08/2026	-
Λ.1.2.4	100.000,00 €	-	Δημοπράτηση - Έως 03/2027	-

Πράξη 1.2.5	Αποκατάσταση και ανάδειξη γεφυριών Αιτωλικού
Ειδικός Στόχος	2
Περιγραφή	Το έργο αφορά στην υλοποίηση εργασιών αποκατάστασης και ανάδειξης των γεφυριών Αιτωλικού.
Σκοπιμότητα	Στόχος του έργου είναι η βελτίωση της προσβασιμότητας επί πεζοπορικών διαδρομών της περιοχής παρέμβασης, οι οποίες αποτελούν πόλο έλξης για επισκέπτες που προτιμούν τον οικοτουρισμό.
Προϋπολογισμός	400.000,00 €
Πρόγραμμα Χρηματοδότησης	ΕΠ «Περιβάλλον και Κλιματική Αλλαγή» (Π4), ΕΠ «Δυτική Ελλάδα» (Π4Α, Π2), Πράσινο Ταμείο, Εθνικό Δίκτυο Μονοπατιών, Interreg
Ταμείο Χρηματοδότησης	ΕΤΠΑ
Δικαιούχος	Δήμος Ι.Π. Μεσολογγίου
Φορέας Λειτουργίας	Δήμος Ι.Π. Μεσολογγίου
Ωφελούμενοι/ ομάδες στόχοι	Ωφελούμενοι είναι όλοι οι πολίτες κι επισκέπτες της περιοχής παρέμβασης.
Σύνδεση με Επενδυτική Προτεραιότητα/ΕΣ και επιδιωκόμενα αποτελέσματα Προγράμματος	Η προτεινόμενη Πράξη βρίσκεται σε άμεση συνάφεια με τις Προτεραιότητες 2 και 4Α του ΕΠ «Δυτική Ελλάδα» 2021-27. Σε σχέση με τα επιδιωκόμενα αποτελέσματα του ΕΠ, ακολουθεί τη στόχευση για προστασία του φυσικού περιβάλλοντος, αντιμετώπιση και προσαρμογή στην κλιματική αλλαγή, καθώς και την ήπια αξιοποίηση του πολιτιστικού και φυσικού αποθέματος στην ΠΔΕ.
Σύνδεση με το Πρόγραμμα της Περιφέρειας	Η προτεινόμενη Πράξη βρίσκεται σε άμεση συνάφεια με τις Προτεραιότητες 2 και 4Α του ΕΠ «Δυτική Ελλάδα» 2021-27. Αναμένεται να είναι σε άμεση συνάφεια και με το Επιχειρησιακό Πρόγραμμα της Περιφέρειας για τα έτη 2024-2028, όπου αναμένεται να δοθεί ιδιαίτερη έμφαση στην υλοποίηση πράξεων για την προστασία του περιβάλλοντος και την βιώσιμη τουριστική ανάπτυξη.

Χρονικός Προγραμματισμός				
Πράξη	Ημερομηνία Δημοσίευσης	Ημερομηνία Νομικής Δέσμευσης	Χρονική διάρκεια υλοποίησης	Ημερομηνία λήξης
Λ.1.2.5	2027	2027	3 έτη	2029
Ενέργειες ωρίμανσης				
Πράξη	Π/Υ Δ.Δ. πράξης	Αιτούμενος Π/Υ τεχνικών μελετών ωριμότητας/ υποέργο	Στάδιο εξέλιξης τεχνικών μελετών	Στάδιο εξέλιξης άλλων διοικητικών ενεργειών
Λ.1.2.5	400.000,00 €	-	Εκπόνηση μελετών – έως 03/2026	-
Λ.1.2.5	400.000,00 €	-	Έγκριση μελετών - Έως 08/2026	-
Λ.1.2.5	400.000,00 €	-	Δημοπράτηση - Έως 03/2027	-

Πράξη 1.2.6	Αποκατάσταση ανάδειξη Κούλιας Κατοχής
Ειδικός Στόχος	2
Περιγραφή	Το έργο αφορά στην υλοποίηση εργασιών αποκατάστασης και ανάδειξης της Κούλιας Κατοχής, του Μεσαιωνικού Πύργου δηλαδή που βρίσκεται σε χαμηλό λόφο στην Κατοχή. Θα αξιοποιηθούν φυσικά ή/και περιβαλλοντικά φιλικά υλικά.
Σκοπιμότητα	Το έργο θα συμβάλει στην ανάδειξη και βελτίωση της πρόσβασης στο πολιτιστικό απόθεμα της περιοχής παρέμβασης, προσθέτοντας ακόμα ένα σημείο ενδιαφέροντος στο δίκτυο διαδρομών της περιοχής.
Προϋπολογισμός	500.000,00 €
Πρόγραμμα Χρηματοδότησης	ΕΠ «Περιβάλλον και Κλιματική Αλλαγή» (Π4), ΕΠ «Δυτική Ελλάδα» (Π4Α, Π2), Πράσινο Ταμείο, Εθνικό Δίκτυο Μονοπατιών, Interreg
Ταμείο Χρηματοδότησης	ΕΤΠΑ
Δικαιούχος	Δήμος Ι.Π. Μεσολογγίου
Φορέας Λειτουργίας	Δήμος Ι.Π. Μεσολογγίου
Ωφελούμενοι/ ομάδες στόχοι	Ωφελούμενοι είναι όλοι οι πολίτες κι επισκέπτες της περιοχής παρέμβασης.
Σύνδεση με Επενδυτική Προτεραιότητα/ΕΣ και επιδιωκόμενα αποτελέσματα Προγράμματος	Η προτεινόμενη Πράξη βρίσκεται σε άμεση συνάφεια με τις Προτεραιότητες 2 και 4Α του ΕΠ «Δυτική Ελλάδα» 2021-27. Σε σχέση με τα επιδιωκόμενα αποτελέσματα του ΕΠ, ακολουθεί τη στόχευση για προστασία του φυσικού περιβάλλοντος, αντιμετώπιση και προσαρμογή στην κλιματική αλλαγή, καθώς και την ήπια αξιοποίηση του πολιτιστικού και φυσικού αποθέματος στην ΠΔΕ.
Σύνδεση με το Πρόγραμμα της Περιφέρειας	Η προτεινόμενη Πράξη βρίσκεται σε άμεση συνάφεια με τις Προτεραιότητες 2 και 4Α του ΕΠ «Δυτική Ελλάδα» 2021-27. Αναμένεται να είναι σε άμεση συνάφεια και με το Επιχειρησιακό Πρόγραμμα της Περιφέρειας για τα έτη 2024-2028, όπου αναμένεται να δοθεί ιδιαίτερη έμφαση στην υλοποίηση πράξεων για την προστασία του περιβάλλοντος και την βιώσιμη τουριστική ανάπτυξη.

Χρονικός Προγραμματισμός				
Πράξη	Ημερομηνία Δημοσίευσης	Ημερομηνία Νομικής Δέσμευσης	Χρονική διάρκεια υλοποίησης	Ημερομηνία λήξης
Λ.1.2.6	2027	2027	3 έτη	2029
Ενέργειες ωρίμανσης				
Πράξη	Π/Υ Δ.Δ. πράξης	Αιτούμενος Π/Υ τεχνικών μελετών ωριμότητας/ υποέργο	Στάδιο εξέλιξης τεχνικών μελετών	Στάδιο εξέλιξης άλλων διοικητικών ενεργειών
Λ.1.2.6	500.000,00 €	-	Εκπόνηση μελετών – έως 03/2026	-
Λ.1.2.6	500.000,00 €	-	Έγκριση μελετών - Έως 08/2026	-
Λ.1.2.6	500.000,00 €	-	Δημοπράτηση - Έως 03/2027	-

Πράξη 1.2.7	Αποκατάσταση – ανάδειξη Μύλου Γουριάς
Ειδικός Στόχος	2
Περιγραφή	Το έργο αφορά στην υλοποίηση εργασιών αποκατάστασης, φωτισμού και ανάδειξης του Μύλου Γουριάς. Θα αξιοποιηθούν φυσικά ή/και περιβαλλοντικά φιλικά υλικά.
Σκοπιμότητα	Το έργο θα συμβάλει στην ανάδειξη και βελτίωση της πρόσβασης στο πολιτιστικό απόθεμα της περιοχής παρέμβασης, προσθέτοντας ακόμα ένα σημείο ενδιαφέροντος στο δίκτυο διαδρομών της περιοχής.
Προϋπολογισμός	800.000,00 €
Πρόγραμμα Χρηματοδότησης	ΕΠ «Περιβάλλον και Κλιματική Αλλαγή» (Π4), ΕΠ «Δυτική Ελλάδα» (Π4Α, Π2), Πράσινο Ταμείο, Εθνικό Δίκτυο Μονοπατιών, Interreg
Ταμείο Χρηματοδότησης	ΕΤΠΑ
Δικαιούχος	Δήμος Ι.Π. Μεσολογγίου
Φορέας Λειτουργίας	Δήμος Ι.Π. Μεσολογγίου
Ωφελοούμενοι/ ομάδες στόχοι	Ωφελοούμενοι είναι όλοι οι πολίτες κι επισκέπτες της περιοχής παρέμβασης.
Σύνδεση με Επενδυτική Προτεραιότητα/ΕΣ και επιδιωκόμενα αποτελέσματα Προγράμματος	Η προτεινόμενη Πράξη βρίσκεται σε άμεση συνάφεια με τις Προτεραιότητες 2 και 4Α του ΕΠ «Δυτική Ελλάδα» 2021-27. Σε σχέση με τα επιδιωκόμενα αποτελέσματα του ΕΠ, ακολουθεί τη στόχευση για προστασία του φυσικού περιβάλλοντος, αντιμετώπιση και προσαρμογή στην κλιματική αλλαγή, καθώς και την ήπια αξιοποίηση του πολιτιστικού και φυσικού αποθέματος στην ΠΔΕ.
Σύνδεση με το Πρόγραμμα της Περιφέρειας	Η προτεινόμενη Πράξη βρίσκεται σε άμεση συνάφεια με τις Προτεραιότητες 2 και 4Α του ΕΠ «Δυτική Ελλάδα» 2021-27. Αναμένεται να είναι σε άμεση συνάφεια και με το Επιχειρησιακό Πρόγραμμα της Περιφέρειας για τα έτη 2024-2028, όπου αναμένεται να δοθεί ιδιαίτερη έμφαση στην υλοποίηση πράξεων για την προστασία του περιβάλλοντος και την βιώσιμη τουριστική ανάπτυξη.
Χρονικός Προγραμματισμός	



Πράξη	Ημερομηνία Δημοσίευσης	Ημερομηνία Νομικής Δέσμευσης	Χρονική διάρκεια υλοποίησης	Ημερομηνία λήξης
Λ.1.2.7	2027	2027	3 έτη	2029
Ενέργειες ωρίμανσης				
Πράξη	Π/Υ Δ.Δ. πράξης	Αιτούμενος Π/Υ τεχνικών μελετών ωριμότητας/ υποέργο	Στάδιο εξέλιξης τεχνικών μελετών	Στάδιο εξέλιξης άλλων διοικητικών ενεργειών
Λ.1.2.7	800.000,00 €	-	Εκπόνηση μελετών – έως 03/2026	-
Λ.1.2.7	800.000,00 €	-	Έγκριση μελετών - Έως 08/2026	-
Λ.1.2.7	800.000,00 €	-	Δημοπράτηση - Έως 03/2027	-

Πράξη 1.2.8	ΑΝΑΔΕΙΞΗ ΜΟΝΟΠΑΤΙΩΝ ΕΥΗΝΟΛΙΜΝΗΣ & ΜΟΝΟΠΑΤΙΟΥ ΑΝΤΙΡΡΙΟ – ΜΟΛΥΚΡΕΙΟ – ΓΕΦΥΡΑ ΜΠΑΝΙΑ
Ειδικός Στόχος	2
Περιγραφή	Το έργο αφορά σε εργασίες για την ανάδειξη μονοπατιών Ευηνολίμνης, καθώς και του μονοπατιού Αντίρριο – Λομύκρειο – Γέφυρα Μπανιά.
Σκοπιμότητα	Το έργο θα συμβάλει στην ανάδειξη και βελτίωση της πρόσβασης στο πολιτιστικό και φυσικό απόθεμα της περιοχής παρέμβασης. Αναμένεται της η αναβάθμιση της εμπειρίας των επισκεπτών της περιοχής.
Προϋπολογισμός	500.000,00 €
Πρόγραμμα Χρηματοδότησης	ΕΠ "Περιβάλλον και Κλιματική Αλλαγή" (Π4), ΕΠ "Δυτική Ελλάδα" (Π4Α, Π2), Εθνικό Δίκτυο Μονοπατιών, Πράσινο Ταμείο, Interreg
Ταμείο Χρηματοδότησης	ΕΤΠΑ
Δικαιούχος	Δήμος Ναυπακτίας
Φορέας Λειτουργίας	Δήμος Ναυπακτίας
Ωφελούμενοι/ ομάδες στόχοι	Ωφελούμενοι είναι όλοι οι πολίτες κι επισκέπτες της περιοχής παρέμβασης.
Σύνδεση με Επενδυτική Προτεραιότητα/ΕΣ και επιδιωκόμενα αποτελέσματα Προγράμματος	Η προτεινόμενη Πράξη βρίσκεται σε άμεση συνάφεια με τις Προτεραιότητες 2 και 4Α του ΕΠ «Δυτική Ελλάδα» 2021-27. Σε σχέση με τα επιδιωκόμενα αποτελέσματα του ΕΠ, ακολουθεί τη στόχευση για προστασία του φυσικού περιβάλλοντος, αντιμετώπιση και προσαρμογή στην κλιματική αλλαγή, καθώς και την ήπια αξιοποίηση του πολιτιστικού και φυσικού αποθέματος στην ΠΔΕ.
Σύνδεση με το Πρόγραμμα της Περιφέρειας	Η προτεινόμενη Πράξη βρίσκεται σε άμεση συνάφεια με τις Προτεραιότητες 2 και 4Α του ΕΠ «Δυτική Ελλάδα» 2021-27. Αναμένεται να είναι σε άμεση συνάφεια και με το Επιχειρησιακό Πρόγραμμα της Περιφέρειας για τα έτη 2024-2028, όπου αναμένεται να δοθεί ιδιαίτερη έμφαση στην υλοποίηση πράξεων για την προστασία του περιβάλλοντος και την βιώσιμη τουριστική ανάπτυξη.
Χρονικός Προγραμματισμός	



Πράξη	Ημερομηνία Δημοσίευσης	Ημερομηνία Νομικής Δέσμευσης	Χρονική διάρκεια υλοποίησης	Ημερομηνία λήξης
Λ.1.2.8	2025	2025	3 έτη	2027
Ενέργειες ωρίμανσης				
Πράξη	Π/Υ Δ.Δ. πράξης	Αιτούμενος Π/Υ τεχνικών μελετών ωριμότητας/ υποέργο	Στάδιο εξέλιξης τεχνικών μελετών	Στάδιο εξέλιξης άλλων διοικητικών ενεργειών
Λ.1.2.8	500.000,00 €	-	Εκπόνηση μελετών – έως 03/2025	-
Λ.1.2.8	500.000,00 €	-	Έγκριση μελετών - Έως 08/2025	-
Λ.1.2.8	500.000,00 €	-	Δημοπράτηση - Έως 10/2025	-

Πράξη 1.2.9	ΑΝΑΔΕΙΞΗ ΔΥΤΙΚΗΣ ΠΥΛΗΣ ΚΑΣΤΡΟΥ ΝΑΥΠΑΚΤΟΥ
Ειδικός Στόχος	2
Περιγραφή	Το έργο αφορά στην υλοποίηση εργασιών ανάδειξης της δυτικής πύλης του Κάστρου Ναυπάκτου, σύμφωνα με τη μελέτη που έχει εκπονηθεί.
Σκοπιμότητα	Με δεδομένο ότι οι οχυρώσεις, πέρα από την αξία της ως ιστορικά μνημεία, θεωρούνται και ως τουριστική υποδομή που παρέχει μοναδική εμπειρία, προσελκύνοντας επισκέπτες λόγω της ιστορικής και πολιτιστικής του αξίας. Στα οφέλη περιλαμβάνονται η προώθηση του τουρισμού και εξ αυτού την δημιουργία θέσεων εργασίας. Παράλληλα το συγκεκριμένο σημείο παρέμβασης είναι από τα πιο εμβληματικά με δεδομένο ότι αποτελεί το σημείο εισόδου από τα δυτικά. Τέλος με την ολοκλήρωση της παρέμβασης θα αναβαθμίσει εντυπωσιακά η εμπειρία των επισκεπτών ήδη από την πρώτη της προσέγγιση στην Καστρόπολη.
Προϋπολογισμός	2.500.000,00 €
Πρόγραμμα Χρηματοδότησης	ΕΠ «Περιβάλλον και Κλιματική Αλλαγή» (Π4), ΕΠ «Δυτική Ελλάδα» (Π2, Π4Α)
Ταμείο Χρηματοδότησης	ΕΤΠΑ
Δικαιούχος	Δήμος Ναυπακτίας
Φορέας Λειτουργίας	Εφορία Αρχαιοτήτων Αιτωλοακαρνανίας και Λευκάδας
Ωφελούμενοι/ ομάδες στόχοι	Ωφελούμενοι είναι όλοι οι πολίτες κι επισκέπτες της περιοχής παρέμβασης.
Σύνδεση με Επενδυτική Προτεραιότητα/ΕΣ και επιδιωκόμενα αποτελέσματα Προγράμματος	Η προτεινόμενη Πράξη βρίσκεται σε άμεση συνάφεια με τις Προτεραιότητες 4Α του ΕΠ «Δυτική Ελλάδα» 2021-27. Σε σχέση με τα επιδιωκόμενα αποτελέσματα του ΕΠ, ακολουθεί τη στόχευση για ήπια αξιοποίηση του πολιτιστικού και φυσικού αποθέματος στην ΠΔΕ.
Σύνδεση με το Πρόγραμμα της Περιφέρειας	Η προτεινόμενη Πράξη βρίσκεται σε άμεση συνάφεια με τις Προτεραιότητες 2 και 4Α του ΕΠ «Δυτική Ελλάδα» 2021-27. Αναμένεται να είναι σε άμεση συνάφεια και με το Επιχειρησιακό Πρόγραμμα της



Περιφέρειας για τα έτη 2024-2028, όπου αναμένεται να δοθεί ιδιαίτερη έμφαση στην υλοποίηση πράξεων για την βιώσιμη τουριστική ανάπτυξη.				
Χρονικός Προγραμματισμός				
Πράξη	Ημερομηνία Δημοσίευσης	Ημερομηνία Νομικής Δέσμευσης	Χρονική διάρκεια υλοποίησης	Ημερομηνία λήξης
Λ.1.2.9	2025	2025	4 έτη	2028
Ενέργειες ωρίμανσης				
Πράξη	Π/Υ Δ.Δ. πράξης	Αιτούμενος Π/Υ τεχνικών μελετών ωριμότητας/ υποέργο	Στάδιο εξέλιξης τεχνικών μελετών	Στάδιο εξέλιξης άλλων διοικητικών ενεργειών
Λ.1.2.9	2.500.000,00 €	-	Μελέτες ολοκληρωμένες.	-
Λ.1.2.9	2.500.000,00 €	-	Εγκρίσεις ολοκληρωμένες	-
Λ.1.2.9	2.500.000,00 €	-	Δημοπράτηση - Έως 06/2025	-

Πράξη 1.2.10	ΑΠΟΚΑΤΑΣΤΑΣΗ ΜΟΝΟΠΑΤΙΟΥ ΑΓΙΟΥ ΝΙΚΟΛΑΟΥ ΒΑΡΑΣΟΒΑΣ
Ειδικός Στόχος	2
Περιγραφή	Η προτεινόμενη πράξη αφορά στην υλοποίηση εργασιών αποκατάστασης και ανάδειξης του μονοπατιού Αγ. Νικολάου Βαράσοβας. Για την υλοποίηση των εργασιών θα αξιοποιηθούν υλικά φιλικά προς το περιβάλλον.
Σκοπιμότητα	Σκοπός της πράξης είναι η ανάδειξη ενός ακόμα τμήματος του δικτύου μονοπατιών στην περιοχή παρέμβασης. Μέσα από την ολοκλήρωση του έργου, αναμένεται να αυξηθεί ο αριθμός περιπατητών και αναρριχητών που επιλέγουν την περιοχή.
Προϋπολογισμός	100.000,00 €
Πρόγραμμα Χρηματοδότησης	ΕΠ «Περιβάλλον και Κλιματική Αλλαγή» (Π4), ΕΠ «Δυτική Ελλάδα» (Π4Α, Π2), Πράσινο Ταμείο, Εθνικό Δίκτυο Μονοπατιών, Interreg
Ταμείο Χρηματοδότησης	ΕΤΠΑ
Δικαιούχος	Δήμος Ναυπακτίας
Φορέας Λειτουργίας	Δήμος Ναυπακτίας
Ωφελούμενοι/ ομάδες στόχοι	Ωφελούμενοι είναι όλοι οι πολίτες κι επισκέπτες της περιοχής παρέμβασης.
Σύνδεση με Επενδυτική Προτεραιότητα/ΕΣ και επιδιωκόμενα αποτελέσματα Προγράμματος	Η προτεινόμενη Πράξη βρίσκεται σε άμεση συνάφεια με τις Προτεραιότητες 2 και 4Α του ΕΠ «Δυτική Ελλάδα» 2021-27. Σε σχέση με τα επιδιωκόμενα αποτελέσματα του ΕΠ, ακολουθεί τη στόχευση για προστασία του φυσικού περιβάλλοντος, αντιμετώπιση και προσαρμογή στην κλιματική αλλαγή, καθώς και την ήπια αξιοποίηση του πολιτιστικού και φυσικού αποθέματος στην ΠΔΕ.
Σύνδεση με το Πρόγραμμα της Περιφέρειας	Η προτεινόμενη Πράξη βρίσκεται σε άμεση συνάφεια με τις Προτεραιότητες 2 και 4Α του ΕΠ «Δυτική Ελλάδα» 2021-27. Αναμένεται να είναι σε άμεση συνάφεια και με το Επιχειρησιακό Πρόγραμμα της Περιφέρειας για τα έτη 2024-2028, όπου αναμένεται να δοθεί ιδιαίτερη

έμφαση στην υλοποίηση πράξεων για την προστασία του περιβάλλοντος και την βιώσιμη τουριστική ανάπτυξη.				
Χρονικός Προγραμματισμός				
Πράξη	Ημερομηνία Δημοσίευσης	Ημερομηνία Νομικής Δέσμευσης	Χρονική διάρκεια υλοποίησης	Ημερομηνία λήξης
Λ.1.2.10	2025	2025	4 έτη	2028
Ενέργειες ωρίμανσης				
Πράξη	Π/Υ Δ.Δ. πράξης	Αιτούμενος Π/Υ τεχνικών μελετών ωριμότητας/ υποέργο	Στάδιο εξέλιξης τεχνικών μελετών	Στάδιο εξέλιξης άλλων διοικητικών ενεργειών
Λ.1.2.10	100.000,00 €	-	Υπάρχει προμελέτη. Εκπόνηση μελετών – έως 06/2025	-
Λ.1.2.10	100.000,00 €	-	Έγκριση μελετών - Έως 08/2025	-
Λ.1.2.10	100.000,00 €	-	Δημοπράτηση - Έως 10/2025	-

Πράξη 1.2.11	Βελτίωση, σήμανση και ανάδειξη ορειβατικών και λοιπών πεζοπορικών διαδρομών Δήμου Θέρμου
Ειδικός Στόχος	2
Περιγραφή	Το έργο αφορά σε υλοποίηση εργασιών για τη βελτίωση, σήμανση και ανάδειξη ορειβατικών και λοιπών πεζοπορικών διαδρομών του Δήμου Θέρμου.
Σκοπιμότητα	Το έργο θα συμβάλει στην ανάδειξη και βελτίωση της πρόσβασης στο πολιτιστικό και φυσικό απόθεμα της περιοχής παρέμβασης. Αναμένεται η αναβάθμιση της εμπειρίας των επισκεπτών της περιοχής.
Προϋπολογισμός	1.000.000,00 €
Πρόγραμμα Χρηματοδότησης	ΕΠ "Περιβάλλον και Κλιματική Αλλαγή" (Π4), ΕΠ "Δυτική Ελλάδα" (Π3, Π4Α), Πράσινο Ταμείο, Interreg
Ταμείο Χρηματοδότησης	ΕΤΠΑ
Δικαιούχος	Δήμος Θέρμου
Φορέας Λειτουργίας	Δήμος Θέρμου
Ωφελοόμενοι/ ομάδες στόχοι	Ωφελοόμενοι είναι όλοι οι πολίτες κι επισκέπτες της περιοχής παρέμβασης.
Σύνδεση με Επενδυτική Προτεραιότητα/ΕΣ και επιδιωκόμενα αποτελέσματα Προγράμματος	Η προτεινόμενη Πράξη βρίσκεται σε άμεση συνάφεια με τις Προτεραιότητες 2 και 4Α του ΕΠ «Δυτική Ελλάδα» 2021-27. Σε σχέση με τα επιδιωκόμενα αποτελέσματα του ΕΠ, ακολουθεί τη στόχευση για προστασία του φυσικού περιβάλλοντος, αντιμετώπιση και προσαρμογή στην κλιματική αλλαγή, καθώς και την ήπια αξιοποίηση του πολιτιστικού και φυσικού αποθέματος στην ΠΔΕ.

Σύνδεση με το Πρόγραμμα της Περιφέρειας		Η προτεινόμενη Πράξη βρίσκεται σε άμεση συνάφεια με τις Προτεραιότητες 2 και 4Α του ΕΠ «Δυτική Ελλάδα» 2021-27. Αναμένεται να είναι σε άμεση συνάφεια και με το Επιχειρησιακό Πρόγραμμα της Περιφέρειας για τα έτη 2024-2028, όπου αναμένεται να δοθεί ιδιαίτερη έμφαση στην υλοποίηση πράξεων για την προστασία του περιβάλλοντος και την βιώσιμη τουριστική ανάπτυξη.		
Χρονικός Προγραμματισμός				
Πράξη	Ημερομηνία Δημοσίευσης	Ημερομηνία Νομικής Δέσμευσης	Χρονική διάρκεια υλοποίησης	Ημερομηνία λήξης
Λ.1.2.11	2026	2026	4 έτη	2029
Ενέργειες ωρίμανσης				
Πράξη	Π/Υ Δ.Δ. πράξης	Αιτούμενος Π/Υ τεχνικών μελετών ωριμότητας/ υποέργο	Στάδιο εξέλιξης τεχνικών μελετών	Στάδιο εξέλιξης άλλων διοικητικών ενεργειών
Λ.1.2.11	1.000.000,00 €	-	Εκπόνηση μελετών – έως 06/2025	-
Λ.1.2.11	1.000.000,00 €	-	Έγκριση μελετών - Έως 09/2025	-
Λ.1.2.11	1.000.000,00 €	-	Δημοπράτηση - Έως 03/2026	-

Πράξη 1.2.12	Βελτίωση πρόσβασης σε πολιτιστικά μνημεία και σε σημαντικούς οικοτουριστικούς πόρους του Δήμου Θέρμου με διανοίξεις και βελτιώσεις δρόμων
Ειδικός Στόχος	2
Περιγραφή	Το έργο αφορά σε εργασίες για τη βελτίωση πρόσβασης σε πολιτιστικά μνημεία και σε σημαντικούς οικοτουριστικούς πόρους του Δήμου Θέρμου.
Σκοπιμότητα	Το έργο θα συμβάλει στην ανάδειξη και βελτίωση της πρόσβασης στο πολιτιστικό και φυσικό απόθεμα της περιοχής παρέμβασης. Αναμένεται η αναβάθμιση της εμπειρίας των επισκεπτών της περιοχής.
Προϋπολογισμός	2.000.000,00 €
Πρόγραμμα Χρηματοδότησης	ΕΠ "Περιβάλλον και Κλιματική Αλλαγή" (Π4), ΕΠ "Δυτική Ελλάδα" (Π3, Π4Α), Πράσινο Ταμείο, Interreg
Ταμείο Χρηματοδότησης	ΕΤΠΑ
Δικαιούχος	Δήμος Θέρμου
Φορέας Λειτουργίας	Δήμος Θέρμου
Ωφελούμενοι/ ομάδες στόχοι	Ωφελούμενοι είναι όλοι οι πολίτες κι επισκέπτες της περιοχής παρέμβασης.
Σύνδεση με Επενδυτική Προτεραιότητα/ΕΣ και επιδιωκόμενα αποτελέσματα Προγράμματος	Η προτεινόμενη Πράξη βρίσκεται σε άμεση συνάφεια με τις Προτεραιότητες 2 και 4Α του ΕΠ «Δυτική Ελλάδα» 2021-27. Σε σχέση με τα επιδιωκόμενα αποτελέσματα του ΕΠ, ακολουθεί τη στόχευση για προστασία του φυσικού περιβάλλοντος, αντιμετώπιση και προσαρμογή

	στην κλιματική αλλαγή, καθώς και την ήπια αξιοποίηση του πολιτιστικού και φυσικού αποθέματος στην ΠΔΕ.			
Σύνδεση με το Πρόγραμμα της Περιφέρειας	Η προτεινόμενη Πράξη βρίσκεται σε άμεση συνάφεια με τις Προτεραιότητες 2 και 4Α του ΕΠ «Δυτική Ελλάδα» 2021-27. Αναμένεται να είναι σε άμεση συνάφεια και με το Επιχειρησιακό Πρόγραμμα της Περιφέρειας για τα έτη 2024-2028, όπου αναμένεται να δοθεί ιδιαίτερη έμφαση στην υλοποίηση πράξεων για την προστασία του περιβάλλοντος και την βιώσιμη τουριστική ανάπτυξη.			
Χρονικός Προγραμματισμός				
Πράξη	Ημερομηνία Δημοσίευσης	Ημερομηνία Νομικής Δέσμευσης	Χρονική διάρκεια υλοποίησης	Ημερομηνία λήξης
Λ.1.2.12	2026	2026	4 έτη	2029
Ενέργειες ωρίμανσης				
Πράξη	Π/Υ Δ.Δ. πράξης	Αιτούμενος Π/Υ τεχνικών μελετών ωριμότητας/ υποέργο	Στάδιο εξέλιξης τεχνικών μελετών	Στάδιο εξέλιξης άλλων διοικητικών ενεργειών
Λ.1.2.12	2.000.000,00 €	-	Εκπόνηση μελετών – έως 06/2025	-
Λ.1.2.12	2.000.000,00 €	-	Έγκριση μελετών - Έως 09/2025	-
Λ.1.2.12	2.000.000,00 €	-	Δημοπράτηση - Έως 03/2026	-

Πράξη 1.2.13	Αποκατάσταση Δίδυμων Ναών Αγίου Νικολάου και Ταξιαρχών Αγίας Σοφίας Δήμου Θέρμου
Ειδικός Στόχος	2
Περιγραφή	Το έργο αφορά σε εργασίες για την αποκατάσταση των Δίδυμων Ναών Αγίου Νικολάου και Ταξιαρχών Αγίας Σοφίας του Δήμου Θέρμου.
Σκοπιμότητα	Το έργο θα συμβάλει στην ανάδειξη και βελτίωση της πρόσβασης στο πολιτιστικό απόθεμα της περιοχής παρέμβασης. Αναμένεται η αναβάθμιση της εμπειρίας των επισκεπτών της περιοχής.
Προϋπολογισμός	1.000.000,00 €
Πρόγραμμα Χρηματοδότησης	ΕΠ "Περιβάλλον και Κλιματική Αλλαγή" (Π4), ΕΠ "Δυτική Ελλάδα" (Π4Α, Π2)
Ταμείο Χρηματοδότησης	ΕΤΠΑ
Δικαιούχος	Δήμος Θέρμου
Φορέας Λειτουργίας	Ι.Μ. Αιτωλοακαρνανίας
Ωφελούμενοι/ ομάδες στόχοι	Ωφελούμενοι είναι όλοι οι πολίτες κι επισκέπτες της περιοχής παρέμβασης.
Σύνδεση με Επενδυτική Προτεραιότητα/ΕΣ και επιδιωκόμενα αποτελέσματα Προγράμματος	Η προτεινόμενη Πράξη βρίσκεται σε άμεση συνάφεια με τις Προτεραιότητες 2 και 4Α του ΕΠ «Δυτική Ελλάδα» 2021-27. Σε σχέση με τα επιδιωκόμενα αποτελέσματα του ΕΠ, ακολουθεί τη στόχευση για προστασία του φυσικού περιβάλλοντος, αντιμετώπιση και προσαρμογή

	στην κλιματική αλλαγή, καθώς και την ήπια αξιοποίηση του πολιτιστικού και φυσικού αποθέματος στην ΠΔΕ.			
Σύνδεση με το Πρόγραμμα της Περιφέρειας	Η προτεινόμενη Πράξη βρίσκεται σε άμεση συνάφεια με τις Προτεραιότητες 2 και 4Α του ΕΠ «Δυτική Ελλάδα» 2021-27. Αναμένεται να είναι σε άμεση συνάφεια και με το Επιχειρησιακό Πρόγραμμα της Περιφέρειας για τα έτη 2024-2028, όπου αναμένεται να δοθεί ιδιαίτερη έμφαση στην υλοποίηση πράξεων για την προστασία του περιβάλλοντος και την βιώσιμη τουριστική ανάπτυξη.			
Χρονικός Προγραμματισμός				
Πράξη	Ημερομηνία Δημοσίευσης	Ημερομηνία Νομικής Δέσμευσης	Χρονική διάρκεια υλοποίησης	Ημερομηνία λήξης
Λ.1.2.13	2026	2026	4 έτη	2029
Ενέργειες ωρίμανσης				
Πράξη	Π/Υ Δ.Δ. πράξης	Αιτούμενος Π/Υ τεχνικών μελετών ωριμότητας/ υποέργο	Στάδιο εξέλιξης τεχνικών μελετών	Στάδιο εξέλιξης άλλων διοικητικών ενεργειών
Λ.1.2.13	1.000.000,00 €	-	Εκπόνηση μελετών – έως 06/2025	-
Λ.1.2.13	1.000.000,00 €	-	Έγκριση μελετών - Έως 09/2025	-
Λ.1.2.13	1.000.000,00 €	-	Δημοπράτηση - Έως 03/2026	-

Πράξη 1.2.14	Αποκατάσταση Ι. Μονής Φωτιμού Πετροχωρίου Δήμου Θέρμου
Ειδικός Στόχος	2
Περιγραφή	Το έργο αφορά σε εργασίες για την αποκατάσταση της Ι. Μονής Φωτιμού Πετροχωρίου του Δήμου Θέρμου.
Σκοπιμότητα	Το έργο θα συμβάλει στην ανάδειξη και βελτίωση της πρόσβασης στο πολιτιστικό και φυσικό απόθεμα της περιοχής παρέμβασης. Αναμένεται η αναβάθμιση της εμπειρίας των επισκεπτών της περιοχής.
Προϋπολογισμός	1.000.000,00 €
Πρόγραμμα Χρηματοδότησης	ΕΠ "Περιβάλλον και Κλιματική Αλλαγή" (Π4), ΕΠ "Δυτική Ελλάδα" (Π4Α, Π2)
Ταμείο Χρηματοδότησης	ΕΤΠΑ
Δικαιούχος	Δήμος Θέρμου
Φορέας Λειτουργίας	Ι.Μ. Αιτωλοακαρνανίας
Ωφελούμενοι/ ομάδες στόχοι	Ωφελούμενοι είναι όλοι οι πολίτες κι επισκέπτες της περιοχής παρέμβασης.
Σύνδεση με Επενδυτική Προτεραιότητα/ΕΣ και επιδιωκόμενα αποτελέσματα Προγράμματος	Η προτεινόμενη Πράξη βρίσκεται σε άμεση συνάφεια με τις Προτεραιότητες 2 και 4Α του ΕΠ «Δυτική Ελλάδα» 2021-27. Σε σχέση με τα επιδιωκόμενα αποτελέσματα του ΕΠ, ακολουθεί τη στόχευση για προστασία του φυσικού περιβάλλοντος, αντιμετώπιση και προσαρμογή στην κλιματική αλλαγή, καθώς και την ήπια αξιοποίηση του πολιτιστικού και φυσικού αποθέματος στην ΠΔΕ.

Σύνδεση με το Πρόγραμμα της Περιφέρειας		Η προτεινόμενη Πράξη βρίσκεται σε άμεση συνάφεια με τις Προτεραιότητες 2 και 4Α του ΕΠ «Δυτική Ελλάδα» 2021-27. Αναμένεται να είναι σε άμεση συνάφεια και με το Επιχειρησιακό Πρόγραμμα της Περιφέρειας για τα έτη 2024-2028, όπου αναμένεται να δοθεί ιδιαίτερη έμφαση στην υλοποίηση πράξεων για την προστασία του περιβάλλοντος και την βιώσιμη τουριστική ανάπτυξη.		
Χρονικός Προγραμματισμός				
Πράξη	Ημερομηνία Δημοσίευσης	Ημερομηνία Νομικής Δέσμευσης	Χρονική διάρκεια υλοποίησης	Ημερομηνία λήξης
Λ.1.2.14	2026	2026	4 έτη	2029
Ενέργειες ωρίμανσης				
Πράξη	Π/Υ Δ.Δ. πράξης	Αιτούμενος Π/Υ τεχνικών μελετών ωριμότητας/ υποέργο	Στάδιο εξέλιξης τεχνικών μελετών	Στάδιο εξέλιξης άλλων διοικητικών ενεργειών
Λ.1.2.14	1.000.000,00 €	-	Εκπόνηση μελετών – έως 06/2025	-
Λ.1.2.14	1.000.000,00 €	-	Έγκριση μελετών - Έως 09/2025	-
Λ.1.2.14	1.000.000,00 €	-	Δημοπράτηση - Έως 03/2026	-

Πράξη 1.2.15	Αποκατάσταση, αναβάθμιση και ανάδειξη παροπλισμένων πέτρινων γεφυριών επί της παλαιάς χάραξης της εθνικής οδού Αγρινίου – Θέρμου πλησίον της Μυρτιάς και της μεταλλικής γέφυρας στο Βαλτσόρεμα Ευήνου Δήμου Θέρμου
Ειδικός Στόχος	2
Περιγραφή	Το έργο περιλαμβάνει την υλοποίηση εργασιών για την αποκατάσταση, αναβάθμιση και ανάδειξη παροπλισμένων πέτρινων γεφυριών επί της παλαιάς χάραξης της εθνικής οδού Αγρινίου – Θέρμου, πλησίον της Μυρτιάς και της μεταλλικής γέφυρας στο Βαλτσόρεμα Ευήνου. Θα αξιοποιηθούν φυσικά ή/και φιλικά της το περιβάλλον υλικά.
Σκοπιμότητα	Το έργο θα συμβάλει στην ανάδειξη και βελτίωση της πρόσβασης στο πολιτιστικό και φυσικό απόθεμα της περιοχής παρέμβασης. Αναμένεται η αναβάθμιση της εμπειρίας των επισκεπτών της περιοχής, ιδιαίτερα όσων επιλέγουν τον οικοτουρισμό και τις εξορμήσεις για πεζοπορία.
Προϋπολογισμός	700.000,00 €
Πρόγραμμα Χρηματοδότησης	ΕΠ «Περιβάλλον και Κλιματική Αλλαγή» (Π4), ΕΠ «Δυτική Ελλάδα» (Π4Α, Π2), Πράσινο Ταμείο, Εθνικό Δίκτυο Μονοπατιών, Interreg
Ταμείο Χρηματοδότησης	ΕΤΠΑ
Δικαιούχος	Δήμος Θέρμου
Φορέας Λειτουργίας	Δήμος Θέρμου
Ωφελούμενοι/ ομάδες στόχοι	Ωφελούμενοι είναι όλοι οι πολίτες κι επισκέπτες της περιοχής παρέμβασης.

Σύνδεση με Επενδυτική Προτεραιότητα/ΕΣ και επιδιωκόμενα αποτελέσματα Προγράμματος	Η προτεινόμενη Πράξη βρίσκεται σε άμεση συνάφεια με τις Προτεραιότητες 2 και 4Α του ΕΠ «Δυτική Ελλάδα» 2021-27. Σε σχέση με τα επιδιωκόμενα αποτελέσματα του ΕΠ, ακολουθεί τη στόχευση για προστασία του φυσικού περιβάλλοντος, αντιμετώπιση και προσαρμογή στην κλιματική αλλαγή, καθώς και την ήπια αξιοποίηση του πολιτιστικού και φυσικού αποθέματος στην ΠΔΕ.			
Σύνδεση με το Πρόγραμμα της Περιφέρειας	Η προτεινόμενη Πράξη βρίσκεται σε άμεση συνάφεια με τις Προτεραιότητες 2 και 4Α του ΕΠ «Δυτική Ελλάδα» 2021-27. Αναμένεται να είναι σε άμεση συνάφεια και με το Επιχειρησιακό Πρόγραμμα της Περιφέρειας για τα έτη 2024-2028, όπου αναμένεται να δοθεί ιδιαίτερη έμφαση στην υλοποίηση πράξεων για την προστασία του περιβάλλοντος και την βιώσιμη τουριστική ανάπτυξη.			
Χρονικός Προγραμματισμός				
Πράξη	Ημερομηνία Δημοσίευσης	Ημερομηνία Νομικής Δέσμευσης	Χρονική διάρκεια υλοποίησης	Ημερομηνία λήξης
Λ.1.2.15	2025	2025	5 έτη	2029
Ενέργειες ωρίμανσης				
Πράξη	Π/Υ Δ.Δ. πράξης	Αιτούμενος Π/Υ τεχνικών μελετών ωριμότητας/ υποέργο	Στάδιο εξέλιξης τεχνικών μελετών	Στάδιο εξέλιξης άλλων διοικητικών ενεργειών
Λ.1.2.15	700.000,00 €	-	Εκπόνηση μελετών – έως 06/2025	-
Λ.1.2.15	700.000,00 €	-	Έγκριση μελετών - Έως 09/2025	-
Λ.1.2.15	700.000,00 €	-	Δημοπράτηση - Έως 03/2026	-

Πράξη 1.2.16	Ανάδειξη σημείων ιδιαίτερου φυσικού κάλλους και πολιτιστικού ενδιαφέροντος στον Δήμο Θέρμου
Ειδικός Στόχος	2
Περιγραφή	Το έργο αφορά σε υλοποίηση εργασιών για την ανάδειξη σημείων ιδιαίτερου φυσικού κάλλους και πολιτιστικού ενδιαφέροντος στον Δήμο Θέρμου. Θα αξιοποιηθούν φυσικά ή/και φιλικά προς το περιβάλλον υλικά.
Σκοπιμότητα	Το έργο θα συμβάλει στην ανάδειξη και βελτίωση της πρόσβασης στο πολιτιστικό και φυσικό απόθεμα της περιοχής παρέμβασης. Αναμένεται η αναβάθμιση της εμπειρίας των επισκεπτών της περιοχής.
Προϋπολογισμός	1.000.000,00 €
Πρόγραμμα Χρηματοδότησης	ΕΠ "Περιβάλλον και Κλιματική Αλλαγή" (Π4), ΕΠ "Δυτική Ελλάδα" (Π4Α, Π2), Πράσινο Ταμείο, Interreg
Ταμείο Χρηματοδότησης	ΕΤΠΑ
Δικαιούχος	Δήμος Θέρμου
Φορέας Λειτουργίας	Δήμος Θέρμου

Ωφελούμενοι/ ομάδες στόχοι	Ωφελούμενοι είναι όλοι οι πολίτες κι επισκέπτες της περιοχής παρέμβασης.			
Σύνδεση με Επενδυτική Προτεραιότητα/ΕΣ και επιδιωκόμενα αποτελέσματα Προγράμματος	Η προτεινόμενη Πράξη βρίσκεται σε άμεση συνάφεια με τις Προτεραιότητες 2 και 4Α του ΕΠ «Δυτική Ελλάδα» 2021-27. Σε σχέση με τα επιδιωκόμενα αποτελέσματα του ΕΠ, ακολουθεί τη στόχευση για προστασία του φυσικού περιβάλλοντος, αντιμετώπιση και προσαρμογή στην κλιματική αλλαγή, καθώς και την ήπια αξιοποίηση του πολιτιστικού και φυσικού αποθέματος στην ΠΔΕ.			
Σύνδεση με το Πρόγραμμα της Περιφέρειας	Η προτεινόμενη Πράξη βρίσκεται σε άμεση συνάφεια με τις Προτεραιότητες 2 και 4Α του ΕΠ «Δυτική Ελλάδα» 2021-27. Αναμένεται να είναι σε άμεση συνάφεια και με το Επιχειρησιακό Πρόγραμμα της Περιφέρειας για τα έτη 2024-2028, όπου αναμένεται να δοθεί ιδιαίτερη έμφαση στην υλοποίηση πράξεων για την προστασία του περιβάλλοντος και την βιώσιμη τουριστική ανάπτυξη.			
Χρονικός Προγραμματισμός				
Πράξη	Ημερομηνία Δημοσίευσης	Ημερομηνία Νομικής Δέσμευσης	Χρονική διάρκεια υλοποίησης	Ημερομηνία λήξης
Λ.1.2.16	2026	2026	4 έτη	2029
Ενέργειες ωρίμανσης				
Πράξη	Π/Υ Δ.Δ. πράξης	Αιτούμενος Π/Υ τεχνικών μελετών ωριμότητας/ υποέργο	Στάδιο εξέλιξης τεχνικών μελετών	Στάδιο εξέλιξης άλλων διοικητικών ενεργειών
Λ.1.2.16	1.000.000,00 €	-	Εκπόνηση μελετών – έως 06/2025	-
Λ.1.2.16	1.000.000,00 €	-	Έγκριση μελετών - Έως 09/2025	-
Λ.1.2.16	1.000.000,00 €	-	Δημοπράτηση - Έως 03/2026	-

Πράξη 1.2.17	Ενεργειακή αναβάθμιση δημοτικών κτιρίων Δήμου Θέρμου σε χρήση
Ειδικός Στόχος	2
Περιγραφή	Στο πλαίσιο του έργου θα επιλεγούν κτήρια του Δήμου Θέρμου σε χρήση, στα οποία θα λάβουν χώρα εργασίες ενεργειακής αναβάθμισης και τηλεμετρίας της ενεργειακής κατανάλωσης. Οι παρεμβάσεις θα λάβουν χώρα τόσο στο εσωτερικό, όσο και στο κέλυφος των κτηρίων. Θα αξιοποιηθούν υλικά φιλικά στο περιβάλλον.
Σκοπιμότητα	Στόχος του έργου είναι η μείωση της ενεργειακής κατανάλωσης σε επιλεγμένα κτήρια, από την οποία αναμένεται να ωφεληθεί ο προϋπολογισμός του Δήμου. Δεδομένου του γεγονότος ότι οι δαπάνες για την ενέργεια προέρχονται από τέλη ανταποδοτικού χαρακτήρα, αναμένεται το όφελος να μετακυλήσει και στους δημότες Θέρμου.
Προϋπολογισμός	1.500.000,00 €
Πρόγραμμα Χρηματοδότησης	ΕΠ "Περιβάλλον και Κλιματική Αλλαγή" (Π4), ΕΠ "Δυτική Ελλάδα" (Π4Α, Π4Β, Π2), Πράσινο Ταμείο, Interreg

Ταμείο Χρηματοδότησης	ΕΤΠΑ			
Δικαιούχος	Δήμος Θέρμου			
Φορέας Λειτουργίας	Δήμος Θέρμου			
Ωφελούμενοι/ ομάδες στόχοι	Ωφελούμενοι είναι όλοι οι πολίτες κι επισκέπτες της περιοχής παρέμβασης.			
Σύνδεση με Επενδυτική Προτεραιότητα/ΕΣ και επιδιωκόμενα αποτελέσματα Προγράμματος	Η προτεινόμενη Πράξη βρίσκεται σε άμεση συνάφεια με την Προτεραιότητα 2 του ΕΠ «Δυτική Ελλάδα» 2021-27. Σε σχέση με τα επιδιωκόμενα αποτελέσματα του ΕΠ, ακολουθεί τη στόχευση για προστασία του φυσικού περιβάλλοντος, αντιμετώπιση και προσαρμογή στην κλιματική αλλαγή, καθώς και την ενεργειακή αναβάθμιση του κτιριακού αποθέματος.			
Σύνδεση με το Πρόγραμμα της Περιφέρειας	Η προτεινόμενη Πράξη βρίσκεται σε άμεση συνάφεια με την Προτεραιότητα 2 του ΕΠ «Δυτική Ελλάδα» 2021-27. Αναμένεται να είναι σε άμεση συνάφεια και με το Επιχειρησιακό Πρόγραμμα της Περιφέρειας για τα έτη 2024-2028, όπου αναμένεται να δοθεί ιδιαίτερη έμφαση στην αναβάθμιση και εκσυγχρονισμό των υφιστάμενων υποδομών.			
Χρονικός Προγραμματισμός				
Πράξη	Ημερομηνία Δημοσίευσης	Ημερομηνία Νομικής Δέσμευσης	Χρονική διάρκεια υλοποίησης	Ημερομηνία λήξης
Λ.1.2.17	2026	2026	4 έτη	2029
Ενέργειες ωρίμανσης				
Πράξη	Π/Υ Δ.Δ. πράξης	Αιτούμενος Π/Υ τεχνικών μελετών ωριμότητας/ υποέργο	Στάδιο εξέλιξης τεχνικών μελετών	Στάδιο εξέλιξης άλλων διοικητικών ενεργειών
Λ.1.2.17	1.500.000,00 €	-	Εκπόνηση μελετών – έως 06/2025	-
Λ.1.2.17	1.500.000,00 €	-	Έγκριση μελετών - Έως 09/2025	-
Λ.1.2.17	1.500.000,00 €	-	Δημοπράτηση - Έως 03/2026	-

Πράξη 1.2.18	Ανάδειξη και αξιοποίηση περιαστικών δασών Δήμου Θέρμου
Ειδικός Στόχος	2
Περιγραφή	Το έργο αφορά σε εργασίας για την ανάδειξη και αξιοποίηση περιαστικών δασών και διάνοιξη ή/και βελτίωση δασικών δρόμων.
Σκοπιμότητα	Το έργο θα συμβάλει στην ανάδειξη και βελτίωση της πρόσβασης στο πολιτιστικό και φυσικό απόθεμα της περιοχής παρέμβασης. Αναμένεται η αναβάθμιση της εμπειρίας των επισκεπτών της περιοχής, καθώς και η αύξηση της προσβασιμότητας περιοχών με ιδιαίτερο φυσιολατρικό ενδιαφέρον.
Προϋπολογισμός	800.000,00 €
Πρόγραμμα Χρηματοδότησης	ΕΠ "Περιβάλλον και Κλιματική Αλλαγή" (Π4), ΕΠ "Δυτική Ελλάδα" (Π4Α, Π3, Π2), Πράσινο Ταμείο, Interreg

Ταμείο Χρηματοδότησης	ΕΤΠΑ
Δικαιούχος	Δήμος Θέρμου
Φορέας Λειτουργίας	Δήμος Θέρμου
Ωφελούμενοι/ ομάδες στόχοι	Ωφελούμενοι είναι όλοι οι πολίτες κι επισκέπτες της περιοχής παρέμβασης.
Σύνδεση με Επενδυτική Προτεραιότητα/ΕΣ και επιδιωκόμενα αποτελέσματα Προγράμματος	Η προτεινόμενη Πράξη βρίσκεται σε άμεση συνάφεια με τις Προτεραιότητες 2 και 4Α του ΕΠ «Δυτική Ελλάδα» 2021-27. Σε σχέση με τα επιδιωκόμενα αποτελέσματα του ΕΠ, ακολουθεί τη στόχευση για προστασία του φυσικού περιβάλλοντος, αντιμετώπιση και προσαρμογή στην κλιματική αλλαγή, καθώς και την ήπια αξιοποίηση του πολιτιστικού και φυσικού αποθέματος στην ΠΔΕ.
Σύνδεση με το Πρόγραμμα της Περιφέρειας	Η προτεινόμενη Πράξη βρίσκεται σε άμεση συνάφεια με τις Προτεραιότητες 2 και 4Α του ΕΠ «Δυτική Ελλάδα» 2021-27. Αναμένεται να είναι σε άμεση συνάφεια και με το Επιχειρησιακό Πρόγραμμα της Περιφέρειας για τα έτη 2024-2028, όπου αναμένεται να δοθεί ιδιαίτερη έμφαση στην υλοποίηση πράξεων για την προστασία του περιβάλλοντος και την βιώσιμη τουριστική ανάπτυξη.

Χρονικός Προγραμματισμός

Πράξη	Ημερομηνία Δημοσίευσης	Ημερομηνία Νομικής Δέσμευσης	Χρονική διάρκεια υλοποίησης	Ημερομηνία λήξης
Λ.1.2.18	2026	2026	4 έτη	2029

Ενέργειες ωρίμανσης

Πράξη	Π/Υ Δ.Δ. πράξης	Αιτούμενος Π/Υ τεχνικών μελετών ωριμότητας/ υποέργο	Στάδιο εξέλιξης τεχνικών μελετών	Στάδιο εξέλιξης άλλων διοικητικών ενεργειών
Λ.1.2.18	800.000,00 €	-	Ολοκληρωμένη προμελέτη. Εκπόνηση μελετών – έως 06/2025	-
Λ.1.2.18	800.000,00 €	-	Έγκριση μελετών - Έως 09/2025	-
Λ.1.2.18	800.000,00 €	-	Δημοπράτηση - Έως 03/2026	-

Πράξη 1.2.19	Κέντρο πληροφόρησης και προβολής ζώνης Natura ανατολικού Πανατωλικού περιοχής Δήμου Θέρμου
Ειδικός Στόχος	2
Περιγραφή	Το έργο αφορά σε
Σκοπιμότητα	Το έργο θα συμβάλει στην ανάδειξη και βελτίωση της πρόσβασης στο πολιτιστικό και φυσικό απόθεμα της περιοχής παρέμβασης. Αναμένεται της η αναβάθμιση της εμπειρίας των επισκεπτών της περιοχής.
Προϋπολογισμός	150.000,00 €
Πρόγραμμα Χρηματοδότησης	ΕΠ "Περιβάλλον και Κλιματική Αλλαγή" (Π4), ΕΠ "Δυτική Ελλάδα" (Π4Α, Π2), Πράσινο Ταμείο, Interreg

Ταμείο Χρηματοδότησης	ΕΤΠΑ
Δικαιούχος	Δήμος Θέρμου
Φορέας Λειτουργίας	Δήμος Θέρμου
Ωφελούμενοι/ ομάδες στόχοι	Ωφελούμενοι είναι όλοι οι πολίτες κι επισκέπτες της περιοχής παρέμβασης.
Σύνδεση με Επενδυτική Προτεραιότητα/ΕΣ και επιδιωκόμενα αποτελέσματα Προγράμματος	Η προτεινόμενη Πράξη βρίσκεται σε άμεση συνάφεια με τις Προτεραιότητες 2 και 4Α του ΕΠ «Δυτική Ελλάδα» 2021-27. Σε σχέση με τα επιδιωκόμενα αποτελέσματα του ΕΠ, ακολουθεί τη στόχευση για προστασία του φυσικού περιβάλλοντος, αντιμετώπιση και προσαρμογή στην κλιματική αλλαγή, καθώς και την ήπια αξιοποίηση του πολιτιστικού και φυσικού αποθέματος στην ΠΔΕ.
Σύνδεση με το Πρόγραμμα της Περιφέρειας	Η προτεινόμενη Πράξη βρίσκεται σε άμεση συνάφεια με τις Προτεραιότητες 2 και 4Α του ΕΠ «Δυτική Ελλάδα» 2021-27. Αναμένεται να είναι σε άμεση συνάφεια και με το Επιχειρησιακό Πρόγραμμα της Περιφέρειας για τα έτη 2024-2028, όπου αναμένεται να δοθεί ιδιαίτερη έμφαση στην υλοποίηση πράξεων για την προστασία του περιβάλλοντος και την βιώσιμη τουριστική ανάπτυξη.

Χρονικός Προγραμματισμός

Πράξη	Ημερομηνία Δημοσίευσης	Ημερομηνία Νομικής Δέσμευσης	Χρονική διάρκεια υλοποίησης	Ημερομηνία λήξης
Λ.1.2.19	2026	2026	4 έτη	2029

Ενέργειες ωρίμανσης

Πράξη	Π/Υ Δ.Δ. πράξης	Αιτούμενος Π/Υ τεχνικών μελετών ωριμότητας/ υποέργο	Στάδιο εξέλιξης τεχνικών μελετών	Στάδιο εξέλιξης άλλων διοικητικών ενεργειών
Λ.1.2.19	150.000,00 €	-	Εκπόνηση μελετών – έως 06/2025	-
Λ.1.2.19	150.000,00 €	-	Έγκριση μελετών - Έως 09/2025	-
Λ.1.2.19	150.000,00 €	-	Δημοπράτηση - Έως 03/2026	-

Πράξη 1.2.20	Θεματικά μουσεία σε επιλεγμένα κτίρια κλειστών Δημοτικών Σχολείων Δήμου Θέρμου
Ειδικός Στόχος	2
Περιγραφή	Το έργο αφορά στη διαμόρφωση θεματικών μουσείων σε επιλεγμένα κτίρια κλειστών Δημοτικών Σχολείων Δήμου Θέρμου.
Σκοπιμότητα	Το έργο θα συμβάλει στην ανάδειξη και βελτίωση της πρόσβασης στο πολιτιστικό και φυσικό απόθεμα της περιοχής παρέμβασης. Αναμένεται η αναβάθμιση της εμπειρίας των επισκεπτών της περιοχής.
Προϋπολογισμός	1.000.000,00 €
Πρόγραμμα Χρηματοδότησης	ΕΠ "Περιβάλλον και Κλιματική Αλλαγή" (Π4), ΕΠ "Δυτική Ελλάδα" (Π4Α, Π2), Πράσινο Ταμείο, Interreg

Ταμείο Χρηματοδότησης	ΕΤΠΑ
Δικαιούχος	Δήμος Θέρμου
Φορέας Λειτουργίας	Δήμος Θέρμου
Ωφελούμενοι/ ομάδες στόχοι	Ωφελούμενοι είναι όλοι οι πολίτες κι επισκέπτες της περιοχής παρέμβασης.
Σύνδεση με Επενδυτική Προτεραιότητα/ΕΣ και επιδιωκόμενα αποτελέσματα Προγράμματος	Η προτεινόμενη Πράξη βρίσκεται σε άμεση συνάφεια με τις Προτεραιότητες 2 και 4Α του ΕΠ «Δυτική Ελλάδα» 2021-27. Σε σχέση με τα επιδιωκόμενα αποτελέσματα του ΕΠ, ακολουθεί τη στόχευση για προστασία του φυσικού περιβάλλοντος, αντιμετώπιση και προσαρμογή στην κλιματική αλλαγή, καθώς και την ήπια αξιοποίηση του πολιτιστικού και φυσικού αποθέματος στην ΠΔΕ.
Σύνδεση με το Πρόγραμμα της Περιφέρειας	Η προτεινόμενη Πράξη βρίσκεται σε άμεση συνάφεια με τις Προτεραιότητες 2 και 4Α του ΕΠ «Δυτική Ελλάδα» 2021-27. Αναμένεται να είναι σε άμεση συνάφεια και με το Επιχειρησιακό Πρόγραμμα της Περιφέρειας για τα έτη 2024-2028, όπου αναμένεται να δοθεί ιδιαίτερη έμφαση στην υλοποίηση πράξεων για την προστασία του περιβάλλοντος, την δημιουργική επανάχρηση κτιρίων και την βιώσιμη τουριστική ανάπτυξη.

Χρονικός Προγραμματισμός

Πράξη	Ημερομηνία Δημοσίευσης	Ημερομηνία Νομικής Δέσμευσης	Χρονική διάρκεια υλοποίησης	Ημερομηνία λήξης
Λ.1.2.20	2026	2026	4 έτη	2029

Ενέργειες ωρίμανσης

Πράξη	Π/Υ Δ.Δ. πράξης	Αιτούμενος Π/Υ τεχνικών μελετών ωριμότητας/ υποέργο	Στάδιο εξέλιξης τεχνικών μελετών	Στάδιο εξέλιξης άλλων διοικητικών ενεργειών
Λ.1.2.20	1.000.000,00 €	-	Εκπόνηση μελετών – έως 06/2025	-
Λ.1.2.20	1.000.000,00 €	-	Έγκριση μελετών - Έως 09/2025	-
Λ.1.2.20	1.000.000,00 €	-	Δημοπράτηση - Έως 03/2026	-

Πράξη 2.2.1	Σήμανση, διάνοιξη και αναβάθμιση ορειβατικών διαδρομών ορεινών όγκων Δήμου Αγρινίου
Ειδικός Στόχος	2
Περιγραφή	Το έργο αφορά στην υλοποίηση εργασιών σήμανσης, διάνοιξης και αναβάθμισης ορειβατικών διαδρομών των ορεινών όγκων Δήμου Αγρινίου. Θα αξιοποιηθούν φυσικά ή/και φιλικά στο περιβάλλον υλικά.
Σκοπιμότητα	Το έργο θα συμβάλει στην ανάδειξη και προστασία του πολιτιστικού αποθέματος της περιοχής παρέμβασης, προσθέτοντας ακόμα ένα σημαντικό σημείο ενδιαφέροντος στο δίκτυο διαδρομών της περιοχής.
Προϋπολογισμός	800.000,00 €

Πρόγραμμα Χρηματοδότησης	ΕΠ «Περιβάλλον και Κλιματική Αλλαγή» (Π4), ΕΠ «Δυτική Ελλάδα» (Π4Α, Π2), Πράσινο Ταμείο, Εθνικό Δίκτυο Μονοπατιών, Interreg			
Ταμείο Χρηματοδότησης	ΕΤΠΑ			
Δικαιούχος	Δήμος Αγρινίου			
Φορέας Λειτουργίας	Δήμος Αγρινίου			
Ωφελούμενοι/ ομάδες στόχοι	Ωφελούμενοι είναι όλοι οι πολίτες κι επισκέπτες της περιοχής παρέμβασης.			
Σύνδεση με Επενδυτική Προτεραιότητα/ΕΣ και επιδιωκόμενα αποτελέσματα Προγράμματος	Η προτεινόμενη Πράξη βρίσκεται σε άμεση συνάφεια με τις Προτεραιότητες 2 και 4Α του ΕΠ «Δυτική Ελλάδα» 2021-27. Σε σχέση με τα επιδιωκόμενα αποτελέσματα του ΕΠ, ακολουθεί τη στόχευση για προστασία του φυσικού περιβάλλοντος, αντιμετώπιση και προσαρμογή στην κλιματική αλλαγή, καθώς και την ήπια αξιοποίηση του πολιτιστικού και φυσικού αποθέματος στην ΠΔΕ.			
Σύνδεση με το Πρόγραμμα της Περιφέρειας	Η προτεινόμενη Πράξη βρίσκεται σε άμεση συνάφεια με τις Προτεραιότητες 2 και 4Α του ΕΠ «Δυτική Ελλάδα» 2021-27. Αναμένεται να είναι σε άμεση συνάφεια και με το Επιχειρησιακό Πρόγραμμα της Περιφέρειας για τα έτη 2024-2028, όπου αναμένεται να δοθεί ιδιαίτερη έμφαση στην υλοποίηση πράξεων για την προστασία του περιβάλλοντος και την βιώσιμη τουριστική ανάπτυξη.			
Χρονικός Προγραμματισμός				
Πράξη	Ημερομηνία Δημοσίευσης	Ημερομηνία Νομικής Δέσμευσης	Χρονική διάρκεια υλοποίησης	Ημερομηνία λήξης
Λ.2.2.1	2027	2027	3 έτη	2029
Ενέργειες ωρίμανσης				
Πράξη	Π/Υ Δ.Δ. πράξης	Αιτούμενος Π/Υ τεχνικών μελετών ωριμότητας/ υποέργο	Στάδιο εξέλιξης τεχνικών μελετών	Στάδιο εξέλιξης άλλων διοικητικών ενεργειών
Λ.2.2.1	800.000,00 €	-	Εκπόνηση μελετών – έως 06/2026	-
Λ.2.2.1	800.000,00 €	-	Έγκριση μελετών - Έως 09/2026	-
Λ.2.2.1	800.000,00 €	-	Δημοπράτηση - Έως 03/2027	-

Πράξη 2.2.2	Αναβάθμιση Μουσείων: α) Κωστή Παλαμά β) Μουσείου Χαρίλαου Τρικούπη γ) Δημοτική Πινακοθήκη δ) Κατράκειο
Ειδικός Στόχος	2
Περιγραφή	Το έργο αφορά στο σχεδιασμό και υλοποίηση εργασιών αναβάθμισης σε τέσσερα πολύ σημαντικά μνημεία της περιοχής παρέμβασης, ήτοι στο Μουσείο Κωστή Παλαμά, στο Μουσείο Χαρίλαου Τρικούπη, στη Δημοτική Πινακοθήκη και στο Κατράκειο.
Σκοπιμότητα	Το έργο θα συμβάλει στην ανάδειξη και βελτίωση της πρόσβασης στο πολιτιστικό απόθεμα της περιοχής παρέμβασης. Αναμένεται επίσης η

	αναβάθμιση της εμπειρίας επισκέπτη ή/και χρήστη των υπηρεσιών των τεσσάρων εμβληματικών μουσείων της περιοχής παρέμβασης.
Προϋπολογισμός	1.300.000,00 €
Πρόγραμμα Χρηματοδότησης	ΕΠ «Περιβάλλον και Κλιματική Αλλαγή» (Π4), ΕΠ «Δυτική Ελλάδα» (Π4Α, Π2), Πράσινο Ταμείο, Εθνικό Δίκτυο Μονοπατιών, Interreg
Ταμείο Χρηματοδότησης	ΕΤΠΑ
Δικαιούχος	Δήμος Ι.Π. Μεσολογγίου
Φορέας Λειτουργίας	Δήμος Ι.Π. Μεσολογγίου
Ωφελούμενοι/ ομάδες στόχοι	Ωφελούμενοι είναι όλοι οι πολίτες κι επισκέπτες της περιοχής παρέμβασης.
Σύνδεση με Επενδυτική Προτεραιότητα/ΕΣ και επιδιωκόμενα αποτελέσματα Προγράμματος	Η προτεινόμενη Πράξη βρίσκεται σε άμεση συνάφεια με τις Προτεραιότητες 2 και 4Α του ΕΠ «Δυτική Ελλάδα» 2021-27. Σε σχέση με τα επιδιωκόμενα αποτελέσματα του ΕΠ, ακολουθεί τη στόχευση για βιώσιμη ανάπτυξη και αναβάθμιση των δημόσιων κτιρίων.
Σύνδεση με το Πρόγραμμα της Περιφέρειας	Η προτεινόμενη Πράξη βρίσκεται σε άμεση συνάφεια με τις Προτεραιότητες 2 και 4Α του ΕΠ «Δυτική Ελλάδα» 2021-27. Αναμένεται να είναι σε άμεση συνάφεια και με το Επιχειρησιακό Πρόγραμμα της Περιφέρειας για τα έτη 2024-2028, όπου αναμένεται να δοθεί ιδιαίτερη έμφαση στην υλοποίηση πράξεων για την αναβάθμιση του τουριστικού προϊόντος της ΠΔΕ.

Χρονικός Προγραμματισμός

Πράξη	Ημερομηνία Δημοσίευσης	Ημερομηνία Νομικής Δέσμευσης	Χρονική διάρκεια υλοποίησης	Ημερομηνία λήξης
Λ.2.2.2	2027	2027	3 έτη	2029

Ενέργειες ωρίμανσης

Πράξη	Π/Υ Δ.Δ. πράξης	Αιτούμενος Π/Υ τεχνικών μελετών ωριμότητας/ υποέργο	Στάδιο εξέλιξης τεχνικών μελετών	Στάδιο εξέλιξης άλλων διοικητικών ενεργειών
Λ.2.2.2	1.300.000,00 €	-	Εκπόνηση μελετών – έως 06/2026	-
Λ.2.2.2	1.300.000,00 €	-	Έγκριση μελετών - Έως 09/2026	-
Λ.2.2.2	1.300.000,00 €	-	Δημοπράτηση - Έως 03/2027	-

Πράξη 2.2.3	Ανάπλαση και ανάδειξη δρόμου και χώρου Αγίας Παρασκευής - Σύνδεση και ανάδειξη βυζαντινού ναού Επισκοπής Μάστρου
Ειδικός Στόχος	2
Περιγραφή	Στο πλαίσιο της προτεινόμενης πράξης θα λάβουν χώρα εργασίες για την ανάπλαση και ανάδειξη δρόμου και χώρου Αγίας Παρασκευής, καθώς και για τη σύνδεση και ανάδειξη βυζαντινού ναού Επισκοπής Μάστρου. Για την υλοποίηση των ανωτέρω εργασιών θα αξιοποιηθούν

	υλικά φιλικά προς το περιβάλλον, ενώ θα ληφθεί υπόψη η αρχιτεκτονική και τα υλικά που χρησιμοποιούνται στην περιοχή παρέμβασης.			
Σκοπιμότητα	Στόχος της Πράξης είναι η βελτίωση της προσβασιμότητας και η ανάδειξη ενός βυζαντινού ναού ιδιαίτερης αρχιτεκτονικής και θρησκευτικής αξίας. Με την ολοκλήρωση των εργασιών ο ναός θα μπορεί να υποδεχτεί πλήθος επισκεπτών, ιδιαίτερα εκείνων που αρέσκονται στον θρησκευτικό τουρισμό.			
Προϋπολογισμός	1.400.000,00 €			
Πρόγραμμα Χρηματοδότησης	ΕΠ "Περιβάλλον και Κλιματική Αλλαγή" (Π4), ΕΠ "Δυτική Ελλάδα" (Π4Α, Π2), Πράσινο Ταμείο, Εθνικό Δίκτυο Μονοπατιών, Interreg			
Ταμείο Χρηματοδότησης	ΕΤΠΑ			
Δικαιούχος	Δήμος Ι.Π. Μεσολογγίου			
Φορέας Λειτουργίας	Δήμος Ι.Π. Μεσολογγίου			
Ωφελούμενοι/ ομάδες στόχοι	Ωφελούμενοι είναι όλοι οι πολίτες κι επισκέπτες της περιοχής παρέμβασης.			
Σύνδεση με Επενδυτική Προτεραιότητα/ΕΣ και επιδιωκόμενα αποτελέσματα Προγράμματος	Η προτεινόμενη Πράξη βρίσκεται σε άμεση συνάφεια με τις Προτεραιότητες 2 και 4Α του ΕΠ «Δυτική Ελλάδα» 2021-27. Σε σχέση με τα επιδιωκόμενα αποτελέσματα του ΕΠ, ακολουθεί τη στόχευση για προστασία του φυσικού περιβάλλοντος, αντιμετώπιση και προσαρμογή στην κλιματική αλλαγή, καθώς και την ήπια αξιοποίηση του πολιτιστικού και φυσικού αποθέματος στην ΠΔΕ.			
Σύνδεση με το Πρόγραμμα της Περιφέρειας	Η προτεινόμενη Πράξη βρίσκεται σε άμεση συνάφεια με τις Προτεραιότητες 2 και 4Α του ΕΠ «Δυτική Ελλάδα» 2021-27. Αναμένεται να είναι σε άμεση συνάφεια και με το Επιχειρησιακό Πρόγραμμα της Περιφέρειας για τα έτη 2024-2028, όπου αναμένεται να δοθεί ιδιαίτερη έμφαση στην υλοποίηση πράξεων για την αναβάθμιση και δημιουργία υποδομών.			
Χρονικός Προγραμματισμός				
Πράξη	Ημερομηνία Δημοσίευσης	Ημερομηνία Νομικής Δέσμευσης	Χρονική διάρκεια υλοποίησης	Ημερομηνία λήξης
Λ.2.2.3	2027	2027	3 έτη	2029
Ενέργειες ωρίμανσης				
Πράξη	Π/Υ Δ.Δ. πράξης	Αιτούμενος Π/Υ τεχνικών μελετών ωριμότητας/ υποέργο	Στάδιο εξέλιξης τεχνικών μελετών	Στάδιο εξέλιξης άλλων διοικητικών ενεργειών
Λ.2.2.3	1.400.000,00 €	-	Εκπόνηση μελετών – έως 06/2026	-
Λ.2.2.3	1.400.000,00 €	-	Έγκριση μελετών - Έως 09/2026	-
Λ.2.2.3	1.400.000,00 €	-	Δημοπράτηση - Έως 12/2027	-
Πράξη 2.2.4	ΣΥΝΕΝΩΣΗ ΠΑΡΑΛΙΩΝ ΨΑΝΗΣ ΓΡΙΜΠΟΒΟΥ ΜΕΣΩ ΠΕΖΟΔΙΑΔΡΟΜΟΥ			
Ειδικός Στόχος	2			

Περιγραφή	Το έργο αφορά στην υλοποίηση εργασιών για τη συνένωση των παραλιών της Ψανής και του Γριμπόβου, μέσα από τη δημιουργία ενός πεζοδιαδρόμου. Με τον τρόπο αυτό θα δημιουργηθεί μια ενιαία πεζοπορική διαδρομή που θα διατρέχει ολόκληρο το παραλιακό μέτωπο της πόλης της Ναυπάκτου, διευκολύνοντας τις αστικές μετακινήσεις – ιδιαίτερα σε περιόδους με μεγάλη επισκεψιμότητα.			
Σκοπιμότητα	Στόχος του έργου είναι η ολοκλήρωση και απόδοση σε χρήση ενός ενιαίου παραλιακού μετώπου για την πόλη της Ναυπάκτου, καθιστώντας την πόλη πρωτοπόρο σε ζητήματα αστικών μετακινήσεων με βιώσιμους τρόπους.			
Προϋπολογισμός	1.500.000,00 €			
Πρόγραμμα Χρηματοδότησης	ΕΠ "Περιβάλλον και Κλιματική Αλλαγή" (Π4), ΕΠ "Δυτική Ελλάδα" (Π4Α, Π2), Πράσινο Ταμείο, Interreg, Πρόγραμμα Ενίσχυσης Δήμων (Α. Τρίτης 2.0)			
Ταμείο Χρηματοδότησης	ΕΤΠΑ			
Δικαιούχος	Δήμος Ναυπακτίας			
Φορέας Λειτουργίας	Δήμος Ναυπακτίας			
Ωφελούμενοι/ ομάδες στόχοι	Ωφελούμενοι είναι όλοι οι πολίτες κι επισκέπτες της περιοχής παρέμβασης.			
Σύνδεση με Επενδυτική Προτεραιότητα/ΕΣ και επιδιωκόμενα αποτελέσματα Προγράμματος	Η προτεινόμενη Πράξη βρίσκεται σε άμεση συνάφεια με τις Προτεραιότητες 2 και 4Α του ΕΠ «Δυτική Ελλάδα» 2021-27. Σε σχέση με τα επιδιωκόμενα αποτελέσματα του ΕΠ, ακολουθεί τη στόχευση για προστασία του φυσικού περιβάλλοντος, αντιμετώπιση και προσαρμογή στην κλιματική αλλαγή, καθώς και την ήπια αξιοποίηση του πολιτιστικού και φυσικού αποθέματος στην ΠΔΕ.			
Σύνδεση με το Πρόγραμμα της Περιφέρειας	Η προτεινόμενη Πράξη βρίσκεται σε άμεση συνάφεια με τις Προτεραιότητες 2 και 4Α του ΕΠ «Δυτική Ελλάδα» 2021-27. Αναμένεται να είναι σε άμεση συνάφεια και με το Επιχειρησιακό Πρόγραμμα της Περιφέρειας για τα έτη 2024-2028, όπου αναμένεται να δοθεί ιδιαίτερη έμφαση στην υλοποίηση πράξεων για την προστασία του περιβάλλοντος και την βιώσιμη τουριστική ανάπτυξη.			
Χρονικός Προγραμματισμός				
Πράξη	Ημερομηνία Δημοσίευσης	Ημερομηνία Νομικής Δέσμευσης	Χρονική διάρκεια υλοποίησης	Ημερομηνία λήξης
Λ.2.2.4	2025	2025	4 έτη	2028
Ενέργειες ωρίμανσης				
Πράξη	Π/Υ Δ.Δ. πράξης	Αιτούμενος Π/Υ τεχνικών μελετών ωριμότητας/ υποέργο	Στάδιο εξέλιξης τεχνικών μελετών	Στάδιο εξέλιξης άλλων διοικητικών ενεργειών
Λ.2.2.4	1.500.000,00 €	-	Εκπόνηση μελετών – έως 06/2025	-
Λ.2.2.4	1.500.000,00 €	-	Έγκριση μελετών - Έως 09/2025	-
Λ.2.2.4	1.500.000,00 €	-	Δημοπράτηση - Έως 12/2025	-

Πράξη 2.2.5	ΚΑΤΑΣΚΕΥΗ ΝΗΠΙΑΓΩΓΕΙΟΥ			
Ειδικός Στόχος	2			
Περιγραφή	Το έργο περιλαμβάνει το σχεδιασμό και ανέγερση ενός νέου νηπιαγωγείου.			
Σκοπιμότητα	Στόχος του έργου είναι η βελτίωση του επιπέδου των υποδομών βρεφικής – νηπιακής εκπαίδευσης στην περιοχή της Ναυπάκτου.			
Προϋπολογισμός	1.500.000,00 €			
Πρόγραμμα Χρηματοδότησης	ΕΠ «Δυτική Ελλάδα» (Π4Α, Π4Β)			
Ταμείο Χρηματοδότησης	ΕΤΠΑ			
Δικαιούχος	Δήμος Ναυπακτίας			
Φορέας Λειτουργίας	Δήμος Ναυπακτίας			
Ωφελούμενοι/ ομάδες στόχοι	Ωφελούμενοι είναι οι οικογένειες και τα βρέφη – νήπια που διαβιούν μόνιμα στην περιοχή παρέμβασης.			
Σύνδεση με Επενδυτική Προτεραιότητα/ΕΣ και επιδιωκόμενα αποτελέσματα Προγράμματος	Η προτεινόμενη Πράξη βρίσκεται σε άμεση συνάφεια με τις Προτεραιότητες 2 και 4Α του ΕΠ «Δυτική Ελλάδα» 2021-27. Σε σχέση με τα επιδιωκόμενα αποτελέσματα του ΕΠ, ακολουθεί τη στόχευση για βιώσιμη ανάπτυξη και αναβάθμιση των δημόσιων κτιρίων.			
Σύνδεση με το Πρόγραμμα της Περιφέρειας	Η προτεινόμενη Πράξη βρίσκεται σε άμεση συνάφεια με τις Προτεραιότητες 2 και 4Α του ΕΠ «Δυτική Ελλάδα» 2021-27. Αναμένεται να είναι σε άμεση συνάφεια και με το Επιχειρησιακό Πρόγραμμα της Περιφέρειας για τα έτη 2024-2028, όπου αναμένεται να δοθεί ιδιαίτερη έμφαση στην υλοποίηση πράξεων για την ανάπτυξη νέων υποδομών.			
Χρονικός Προγραμματισμός				
Πράξη	Ημερομηνία Δημοσίευσης	Ημερομηνία Νομικής Δέσμευσης	Χρονική διάρκεια υλοποίησης	Ημερομηνία λήξης
Λ.2.2.5	2026	2026	4 έτη	2029
Ενέργειες ωρίμανσης				
Πράξη	Π/Υ Δ.Δ. πράξης	Αιτούμενος Π/Υ τεχνικών μελετών ωριμότητας/ υποέργο	Στάδιο εξέλιξης τεχνικών μελετών	Στάδιο εξέλιξης άλλων διοικητικών ενεργειών
Λ.2.2.5	1.500.000,00 €	-	Εκπόνηση μελετών – έως 06/2025	-
Λ.2.2.5	1.500.000,00 €	-	Έγκριση μελετών - Έως 09/2025	-
Λ.2.2.5	1.500.000,00 €	-	Δημοπράτηση - Έως 03/2026	-

Πράξη 2.2.6	ΑΝΑΚΑΙΝΙΣΗ ΤΟΥ ΠΡΩΗΝ ΝΟΣΟΚΟΜΕΙΟΥ ΠΛΑΤΑΝΟΥ ΣΕ ΧΩΡΟ ΠΟΛΙΤΙΣΜΟΥ			
Ειδικός Στόχος	2			

Περιγραφή	Το έργο αφορά στην υλοποίηση εργασιών ανακαίνισης του κτηρίου πρώην νοσοκομείου Πλατάνου και μετατροπής του σε χώρο πολιτισμού. Θα αξιοποιηθούν περιβαλλοντικά φιλικά υλικά.
Σκοπιμότητα	Στόχος του έργου είναι η αξιοποίηση του πρώην κτιρίου προς όφελος της τοπικής κοινωνίας και των επισκεπτών της πόλης. Μετά την ολοκλήρωση των εργασιών, θα αποδοθεί στους πολίτες ένας χώρος πολλαπλών χρήσεων με έμφαση στον πολιτισμό.
Προϋπολογισμός	1.500.000,00 €
Πρόγραμμα Χρηματοδότησης	ΕΠ «Περιβάλλον και Κλιματική Αλλαγή» (Π4), ΕΠ «Δυτική Ελλάδα» (Π4Α, Π2), Interreg, Πρόγραμμα Ενίσχυσης Δήμων (Α. Τρίτης 2.0)
Ταμείο Χρηματοδότησης	ΕΤΠΑ
Δικαιούχος	Δήμος Ναυπακτίας
Φορέας Λειτουργίας	Δήμος Ναυπακτίας
Ωφελούμενοι/ ομάδες στόχοι	Ωφελούμενοι είναι όλοι οι πολίτες κι επισκέπτες της περιοχής παρέμβασης.
Σύνδεση με Επενδυτική Προτεραιότητα/ΕΣ και επιδιωκόμενα αποτελέσματα Προγράμματος	Η προτεινόμενη Πράξη βρίσκεται σε άμεση συνάφεια με τις Προτεραιότητες 2 και 4Α του ΕΠ «Δυτική Ελλάδα» 2021-27. Σε σχέση με τα επιδιωκόμενα αποτελέσματα του ΕΠ, ακολουθεί τη στόχευση για βιώσιμη ανάπτυξη και αναβάθμιση των δημόσιων κτιρίων.
Σύνδεση με το Πρόγραμμα της Περιφέρειας	Η προτεινόμενη Πράξη βρίσκεται σε άμεση συνάφεια με τις Προτεραιότητες 2 και 4Α του ΕΠ «Δυτική Ελλάδα» 2021-27. Αναμένεται να είναι σε άμεση συνάφεια και με το Επιχειρησιακό Πρόγραμμα της Περιφέρειας για τα έτη 2024-2028, όπου αναμένεται να δοθεί ιδιαίτερη έμφαση στην υλοποίηση πράξεων για την ανάπτυξη νέων υποδομών.

Χρονικός Προγραμματισμός

Πράξη	Ημερομηνία Δημοσίευσης	Ημερομηνία Νομικής Δέσμευσης	Χρονική διάρκεια υλοποίησης	Ημερομηνία λήξης
Λ.2.2.6	2026	2026	4 έτη	2029

Ενέργειες ωρίμανσης

Πράξη	Π/Υ Δ.Δ. πράξης	Αιτούμενος Π/Υ τεχνικών μελετών ωριμότητας/ υποέργο	Στάδιο εξέλιξης τεχνικών μελετών	Στάδιο εξέλιξης άλλων διοικητικών ενεργειών
Λ.2.2.6	1.500.000,00 €	-	Εκπόνηση μελετών – έως 06/2025	-
Λ.2.2.6	1.500.000,00 €	-	Έγκριση μελετών - Έως 09/2025	-
Λ.2.2.6	1.500.000,00 €	-	Δημοπράτηση - Έως 03/2026	-

Πράξη 2.2.7	ΚΑΤΑΣΚΕΥΗ ΚΛΕΙΣΤΟΥ ΓΥΜΝΑΣΤΗΡΙΟΥ ΣΤΟ ΛΥΓΙΑ ΝΑΥΠΑΚΤΟΥ
Ειδικός Στόχος	2
Περιγραφή	Η προτεινόμενη πράξη αφορά στη μελέτη και κατασκευή ενός κλειστού γυμναστηρίου στο Λυγιά Ναυπάκτου. Το νέο κλειστό γυμναστήριο θα

	είναι χαμηλών εκπομπών, καθολικά προσβάσιμο κι εξοπλισμένο με τα απαραίτητα όργανα και συνοδό εξοπλισμό.
Σκοπιμότητα	Στόχος είναι η προώθηση του ερασιτεχνικού και επαγγελματικού αθλητισμού στην περιοχή της Ναυπάκτου, αποδίδοντας ένα σύγχρονο και προσβάσιμο χώρο άθλησης στην τοπική κοινωνία και τους επισκέπτες της πόλης.
Προϋπολογισμός	4.000.000,00 €
Πρόγραμμα Χρηματοδότησης	ΕΠ «Δυτική Ελλάδα» (Π4Α, Π4Β)
Ταμείο Χρηματοδότησης	ΕΤΠΑ
Δικαιούχος	Δήμος Ναυπακτίας
Φορέας Λειτουργίας	Δήμος Ναυπακτίας
Ωφελούμενοι/ ομάδες στόχοι	Ωφελούμενοι είναι όλοι οι πολίτες κι επισκέπτες της περιοχής παρέμβασης. Ωφελούνται επίσης οι πολίτες που ασχολούνται ερασιτεχνικά ή/και επαγγελματικά με τον αθλητισμό.
Σύνδεση με Επενδυτική Προτεραιότητα/ΕΣ και επιδιωκόμενα αποτελέσματα Προγράμματος	Η προτεινόμενη Πράξη βρίσκεται σε άμεση συνάφεια με τις Προτεραιότητες 2 και 4Α του ΕΠ «Δυτική Ελλάδα» 2021-27. Σε σχέση με τα επιδιωκόμενα αποτελέσματα του ΕΠ, ακολουθεί τη στόχευση για βιώσιμη ανάπτυξη και αναβάθμιση των δημόσιων κτιρίων.
Σύνδεση με το Πρόγραμμα της Περιφέρειας	Η προτεινόμενη Πράξη βρίσκεται σε άμεση συνάφεια με τις Προτεραιότητες 2 και 4Α του ΕΠ «Δυτική Ελλάδα» 2021-27. Αναμένεται να είναι σε άμεση συνάφεια και με το Επιχειρησιακό Πρόγραμμα της Περιφέρειας για τα έτη 2024-2028, όπου αναμένεται να δοθεί ιδιαίτερη έμφαση στην υλοποίηση πράξεων για την ανάπτυξη νέων υποδομών.

Χρονικός Προγραμματισμός

Πράξη	Ημερομηνία Δημοσίευσης	Ημερομηνία Νομικής Δέσμευσης	Χρονική διάρκεια υλοποίησης	Ημερομηνία λήξης
Λ.2.2.7	2027	2027	3 έτη	2029

Ενέργειες ωρίμανσης

Πράξη	Π/Υ Δ.Δ. πράξης	Αιτούμενος Π/Υ τεχνικών μελετών ωριμότητας/ υποέργο	Στάδιο εξέλιξης τεχνικών μελετών	Στάδιο εξέλιξης άλλων διοικητικών ενεργειών
Λ.2.2.7	4.000.000,00 €	-	Εκπόνηση μελετών – έως 06/2026	-
Λ.2.2.7	4.000.000,00 €	-	Έγκριση μελετών - Έως 09/2026	-
Λ.2.2.7	4.000.000,00 €	-	Δημοπράτηση - Έως 03/2027	-

Πράξη 2.2.8	ΔΗΜΙΟΥΡΓΙΑ ΔΙΚΤΥΟΥ ZIPLINE ΣΤΗΝ ΑΝΩ & ΚΑΤΩ ΧΩΡΑ ΑΠΟΔΟΤΙΑΣ
Ειδικός Στόχος	2
Περιγραφή	Το έργο αφορά στην υλοποίηση εργασιών για την δημιουργία δικτύου zipline στην Άνω και Κάτω Χώρα Αποδοτίας.

Σκοπιμότητα	Με δεδομένη την μεγάλη επένδυση που έχει γίνει της δύο κοινότητες της ορεινής Ναυπακτίας σε τουριστικά καταλύματα, η περιοχή πλέον χρειάζεται επενδύσεις σε επίπεδο δραστηριοτήτων που θα προσφέρουν απασχόληση της επισκέπτες. Παράλληλα αυτό που θα προταθεί θα πρέπει να είναι κάτι που δεν συναντά ο επισκέπτης και ανταγωνιστικούς τουριστικούς προορισμούς. Σε αυτό το πλαίσιο η δημιουργία δικτύου ZIPLINE θα προσφέρει στον προορισμό υπεραξία και θα αυξήσει σημαντικά την επισκεψιμότητα της δύο κοινότητες αναφοράς.			
Προϋπολογισμός	1.500.000,00 €			
Πρόγραμμα Χρηματοδότησης	ΕΠ «Περιβάλλον και Κλιματική Αλλαγή» (Π4), ΕΠ «Δυτική Ελλάδα» (Π4Α, Π2), Πράσινο Ταμείο, Εθνικό Δίκτυο Μονοπατιών, Interreg			
Ταμείο Χρηματοδότησης	ΕΤΠΑ			
Δικαιούχος	Δήμος Ναυπακτίας			
Φορέας Λειτουργίας	Δήμος Ναυπακτίας			
Ωφελούμενοι/ ομάδες στόχοι	Ωφελούμενοι είναι όλοι οι πολίτες κι επισκέπτες της περιοχής παρέμβασης.			
Σύνδεση με Επενδυτική Προτεραιότητα/ΕΣ και επιδιωκόμενα αποτελέσματα Προγράμματος	Η προτεινόμενη Πράξη βρίσκεται σε άμεση συνάφεια με τις Προτεραιότητες 2 και 4Α του ΕΠ «Δυτική Ελλάδα» 2021-27. Σε σχέση με τα επιδιωκόμενα αποτελέσματα του ΕΠ, ακολουθεί τη στόχευση για προστασία του φυσικού περιβάλλοντος, αντιμετώπιση και προσαρμογή στην κλιματική αλλαγή, καθώς και την ήπια αξιοποίηση του πολιτιστικού και φυσικού αποθέματος στην ΠΔΕ.			
Σύνδεση με το Πρόγραμμα της Περιφέρειας	Η προτεινόμενη Πράξη βρίσκεται σε άμεση συνάφεια με τις Προτεραιότητες 2 και 4Α του ΕΠ «Δυτική Ελλάδα» 2021-27. Αναμένεται να είναι σε άμεση συνάφεια και με το Επιχειρησιακό Πρόγραμμα της Περιφέρειας για τα έτη 2024-2028, όπου αναμένεται να δοθεί ιδιαίτερη έμφαση στην υλοποίηση πράξεων για την προστασία του περιβάλλοντος και την βιώσιμη τουριστική ανάπτυξη.			
Χρονικός Προγραμματισμός				
Πράξη	Ημερομηνία Δημοσίευσης	Ημερομηνία Νομικής Δέσμευσης	Χρονική διάρκεια υλοποίησης	Ημερομηνία λήξης
Λ.2.2.8	2026	2026	3 έτη	2028
Ενέργειες ωρίμανσης				
Πράξη	Π/Υ Δ.Δ. πράξης	Αιτούμενος Π/Υ τεχνικών μελετών ωριμότητας/ υποέργο	Στάδιο εξέλιξης τεχνικών μελετών	Στάδιο εξέλιξης άλλων διοικητικών ενεργειών
Λ.2.2.8	1.500.000,00 €	-	Εκπόνηση μελετών – έως 06/2025	-
Λ.2.2.8	1.500.000,00 €	-	Έγκριση μελετών - Έως 09/2025	-
Λ.2.2.8	1.500.000,00 €	-	Δημοπράτηση - Έως 03/2026	-

Πρόξη 2.2.9

ΑΝΑΔΕΙΞΗ ΚΑΙ ΑΠΟΚΑΤΑΣΤΑΣΗ ΤΟΥ ΑΡΧΑΙΟΥ ΘΕΑΤΡΟΥ ΜΑΚΥΝΕΙΑΣ

Ειδικός Στόχος	2			
Περιγραφή	Στο πλαίσιο της προτεινόμενης Πράξης θα λάβουν χώρα εργασίες ανάδειξης και αποκατάστασης του Αρχαίου Θεάτρου Μακύνειας. Οι εργασίες θα περιλαμβάνουν την αξιοποίηση υλικών που δεν θα αλλοιώσουν τον χαρακτήρα του αρχαιολογικού χώρου, ενώ θα υλοποιηθούν και εργασίες για την προληπτική ενίσχυση του χώρου έναντι τυχόν μελλοντικών καταστροφών.			
Σκοπιμότητα	Στόχος της προτεινόμενης Πράξης είναι η ανάδειξη ενός ακόμη θεάτρου από τα υφιστάμενα στην Αιτωλοακαρνανία. Το έργο υπηρετεί την φιλοσοφία της Στρατηγικής ΟΧΕ, καθώς προσθέτει ένα βασικό «σταθμό» στη διαδρομή φύσης και πολιτισμού στην περιοχή παρέμβασης.			
Προϋπολογισμός	380.000,00 €			
Πρόγραμμα Χρηματοδότησης	ΕΠ "Περιβάλλον και Κλιματική Αλλαγή" (Π4), ΕΠ "Δυτική Ελλάδα" (Π4Α, Π2), Πράσινο Ταμείο, Interreg			
Ταμείο Χρηματοδότησης	ΕΤΠΑ			
Δικαιούχος	Δήμος Ναυπακτίας			
Φορέας Λειτουργίας	Δήμος Ναυπακτίας			
Ωφελούμενοι/ ομάδες στόχοι	Ωφελούμενοι είναι όλοι οι πολίτες κι επισκέπτες της περιοχής παρέμβασης.			
Σύνδεση με Επενδυτική Προτεραιότητα/ΕΣ και επιδιωκόμενα αποτελέσματα Προγράμματος	Η προτεινόμενη Πράξη βρίσκεται σε άμεση συνάφεια με τις Προτεραιότητες 2 και 4Α του ΕΠ «Δυτική Ελλάδα» 2021-27. Σε σχέση με τα επιδιωκόμενα αποτελέσματα του ΕΠ, ακολουθεί τη στόχευση για προστασία του φυσικού περιβάλλοντος, αντιμετώπιση και προσαρμογή στην κλιματική αλλαγή, καθώς και την ήπια αξιοποίηση του πολιτιστικού και φυσικού αποθέματος στην ΠΔΕ.			
Σύνδεση με το Πρόγραμμα της Περιφέρειας	Η προτεινόμενη Πράξη βρίσκεται σε άμεση συνάφεια με τις Προτεραιότητες 2 και 4Α του ΕΠ «Δυτική Ελλάδα» 2021-27. Αναμένεται να είναι σε άμεση συνάφεια και με το Επιχειρησιακό Πρόγραμμα της Περιφέρειας για τα έτη 2024-2028, όπου αναμένεται να δοθεί ιδιαίτερη έμφαση στην υλοποίηση πράξεων για την προστασία του περιβάλλοντος και την βιώσιμη τουριστική ανάπτυξη.			
Χρονικός Προγραμματισμός				
Πράξη	Ημερομηνία Δημοσίευσης	Ημερομηνία Νομικής Δέσμευσης	Χρονική διάρκεια υλοποίησης	Ημερομηνία λήξης
Λ.2.2.9	2026	2026	3 έτη	2028
Ενέργειες ωρίμανσης				
Πράξη	Π/Υ Δ.Δ. πράξης	Αιτούμενος Π/Υ τεχνικών μελετών ωριμότητας/ υποέργο	Στάδιο εξέλιξης τεχνικών μελετών	Στάδιο εξέλιξης άλλων διοικητικών ενεργειών
Λ.2.2.9	380.000,00 €	-	Εκπόνηση μελετών – έως 06/2025	-
Λ.2.2.9	380.000,00 €	-	Έγκριση μελετών - Έως 09/2025	-
Λ.2.2.9	380.000,00 €	-	Δημοπράτηση - Έως 03/2026	-

Πράξη 2.2.10	Πολυχώρος εκδηλώσεων και ανάδειξης της φύσης και του πολιτισμού στο Θέρμο			
Ειδικός Στόχος	2			
Περιγραφή	Το έργο αφορά σε δημιουργία χώρου εκδηλώσεων και ανάδειξης της φύσης και του πολιτισμού στο Θέρμο. Θα αξιοποιηθούν υλικά φιλικά στο περιβάλλον.			
Σκοπιμότητα	Το έργο θα συμβάλει στην ανάδειξη και βελτίωση της πρόσβασης στο πολιτιστικό και φυσικό απόθεμα της περιοχής παρέμβασης. Αναμένεται η αναβάθμιση της εμπειρίας των επισκεπτών της περιοχής.			
Προϋπολογισμός	1.500.000,00 €			
Πρόγραμμα Χρηματοδότησης	ΕΠ "Περιβάλλον και Κλιματική Αλλαγή" (Π4), ΕΠ "Δυτική Ελλάδα" (Π3, Π4Α), Πράσινο Ταμείο, Interreg			
Ταμείο Χρηματοδότησης	ΕΤΠΑ			
Δικαιούχος	Δήμος Θέρμου			
Φορέας Λειτουργίας	Δήμος Θέρμου			
Ωφελούμενοι/ ομάδες στόχοι	Ωφελούμενοι είναι όλοι οι πολίτες κι επισκέπτες της περιοχής παρέμβασης.			
Σύνδεση με Επενδυτική Προτεραιότητα/ΕΣ και επιδιωκόμενα αποτελέσματα Προγράμματος	Η προτεινόμενη Πράξη βρίσκεται σε άμεση συνάφεια με τις Προτεραιότητες 2 και 4Α του ΕΠ «Δυτική Ελλάδα» 2021-27. Σε σχέση με τα επιδιωκόμενα αποτελέσματα του ΕΠ, ακολουθεί τη στόχευση για προστασία του φυσικού περιβάλλοντος, αντιμετώπιση και προσαρμογή στην κλιματική αλλαγή, καθώς και την ήπια αξιοποίηση του πολιτιστικού και φυσικού αποθέματος στην ΠΔΕ.			
Σύνδεση με το Πρόγραμμα της Περιφέρειας	Η προτεινόμενη Πράξη βρίσκεται σε άμεση συνάφεια με τις Προτεραιότητες 2 και 4Α του ΕΠ «Δυτική Ελλάδα» 2021-27. Αναμένεται να είναι σε άμεση συνάφεια και με το Επιχειρησιακό Πρόγραμμα της Περιφέρειας για τα έτη 2024-2028, όπου αναμένεται να δοθεί ιδιαίτερη έμφαση στην υλοποίηση πράξεων για την προστασία του περιβάλλοντος και την βιώσιμη τουριστική ανάπτυξη.			
Χρονικός Προγραμματισμός				
Πράξη	Ημερομηνία Δημοσίευσης	Ημερομηνία Νομικής Δέσμευσης	Χρονική διάρκεια υλοποίησης	Ημερομηνία λήξης
Λ.2.2.10	2026	2026	4 έτη	2029
Ενέργειες ωρίμανσης				
Πράξη	Π/Υ Δ.Δ. πράξης	Αιτούμενος Π/Υ τεχνικών μελετών ωριμότητας/ υποέργο	Στάδιο εξέλιξης τεχνικών μελετών	Στάδιο εξέλιξης άλλων διοικητικών ενεργειών
Λ.2.2.10	1.500.000,00 €	-	Εκπόνηση μελετών – έως 06/2025	-
Λ.2.2.10	1.500.000,00 €	-	Έγκριση μελετών - Έως 09/2025	-
Λ.2.2.10	1.500.000,00 €	-	Δημοπράτηση - Έως 03/2026	-

Πράξη 2.2.11	Ανέγερση κοινωφελούς κτηρίου πολιτιστικών εγκαταστάσεων στο Πετροχώρι Δήμου Θέρμου			
Ειδικός Στόχος	2			
Περιγραφή	Το έργο αφορά σε εργασίες ανέγερσης κοινωφελούς κτηρίου πολιτιστικών εγκαταστάσεων στο Πετροχώρι Θέρμου. Το κτήριο θα πληροί τους αναγκαίους περιβαλλοντικούς όρους και θα είναι σε συμφωνία με την τοπική αρχιτεκτονική κληρονομιά.			
Σκοπιμότητα	Το έργο θα συμβάλει στην ανάδειξη και βελτίωση της πρόσβασης στο πολιτιστικό και φυσικό απόθεμα της περιοχής παρέμβασης. Αναμένεται η αναβάθμιση της εμπειρίας των επισκεπτών της περιοχής.			
Προϋπολογισμός	1.500.000,00 €			
Πρόγραμμα Χρηματοδότησης	ΕΠ "Περιβάλλον και Κλιματική Αλλαγή" (Π4), ΕΠ "Δυτική Ελλάδα" (Π4Α, Π2), Interreg			
Ταμείο Χρηματοδότησης	ΕΤΠΑ			
Δικαιούχος	Δήμος Θέρμου			
Φορέας Λειτουργίας	Δήμος Θέρμου			
Ωφελούμενοι/ ομάδες στόχοι	Ωφελούμενοι είναι όλοι οι πολίτες κι επισκέπτες της περιοχής παρέμβασης.			
Σύνδεση με Επενδυτική Προτεραιότητα/ΕΣ και επιδιωκόμενα αποτελέσματα Προγράμματος	Η προτεινόμενη Πράξη βρίσκεται σε άμεση συνάφεια με τις Προτεραιότητες 2 και 4Α του ΕΠ «Δυτική Ελλάδα» 2021-27. Σε σχέση με τα επιδιωκόμενα αποτελέσματα του ΕΠ, ακολουθεί τη στόχευση για βιώσιμη ανάπτυξη και αναβάθμιση των δημόσιων κτιρίων.			
Σύνδεση με το Πρόγραμμα της Περιφέρειας	Η προτεινόμενη Πράξη βρίσκεται σε άμεση συνάφεια με τις Προτεραιότητες 2 και 4Α του ΕΠ «Δυτική Ελλάδα» 2021-27. Αναμένεται να είναι σε άμεση συνάφεια και με το Επιχειρησιακό Πρόγραμμα της Περιφέρειας για τα έτη 2024-2028, όπου αναμένεται να δοθεί ιδιαίτερη έμφαση στην υλοποίηση πράξεων για την ανάπτυξη νέων υποδομών.			
Χρονικός Προγραμματισμός				
Πράξη	Ημερομηνία Δημοσίευσης	Ημερομηνία Νομικής Δέσμευσης	Χρονική διάρκεια υλοποίησης	Ημερομηνία λήξης
Λ.2.2.11	2026	2026	4 έτη	2029
Ενέργειες ωρίμανσης				
Πράξη	Π/Υ Δ.Δ. πράξης	Αιτούμενος Π/Υ τεχνικών μελετών ωριμότητας/ υποέργο	Στάδιο εξέλιξης τεχνικών μελετών	Στάδιο εξέλιξης άλλων διοικητικών ενεργειών
Λ.2.2.11	1.500.000,00 €	-	Εκπόνηση μελετών – έως 06/2025	-
Λ.2.2.11	1.500.000,00 €	-	Έγκριση μελετών - Έως 09/2025	-
Λ.2.2.11	1.500.000,00 €	-	Δημοπράτηση - Έως 03/2026	-

Πράξη 2.2.12	Συμπληρωματικές παρεμβάσεις αστικής αναβάθμισης στο Θέρμο και σε επιλεγμένες περιοχές Δημοτικών Κοινοτήτων του Δήμου Θέρμου			
Ειδικός Στόχος	2			
Περιγραφή	Το έργο αφορά σε εργασίες αστικής αναβάθμισης στο Θέρμο και σε επιλεγμένες περιοχές Δημοτικών Κοινοτήτων του Δήμου Θέρμου, οι οποίες θα έχουν συμπληρωματικό χαρακτήρα σε σχέση με τις ήδη υφιστάμενες ή προγραμματισμένες.			
Σκοπιμότητα	Το έργο θα συμβάλει στην ανάδειξη και βελτίωση της πρόσβασης στο πολιτιστικό και φυσικό απόθεμα της περιοχής παρέμβασης. Αναμένεται η αναβάθμιση της εμπειρίας των επισκεπτών της περιοχής, καθώς και η βελτίωση της ποιότητας ζωής των κατοίκων στην περιοχή παρέμβασης.			
Προϋπολογισμός	2.000.000,00 €			
Πρόγραμμα Χρηματοδότησης	ΕΠ "Περιβάλλον και Κλιματική Αλλαγή" (Π4), ΕΠ "Δυτική Ελλάδα" (Π3, Π4Α), Πράσινο Ταμείο, Interreg			
Ταμείο Χρηματοδότησης	ΕΤΠΑ			
Δικαιούχος	Δήμος Θέρμου			
Φορέας Λειτουργίας	Δήμος Θέρμου			
Ωφελούμενοι/ ομάδες στόχοι	Ωφελούμενοι είναι όλοι οι πολίτες κι επισκέπτες της περιοχής παρέμβασης.			
Σύνδεση με Επενδυτική Προτεραιότητα/ΕΣ και επιδιωκόμενα αποτελέσματα Προγράμματος	Η προτεινόμενη Πράξη βρίσκεται σε άμεση συνάφεια με τις Προτεραιότητες 2 και 4Α του ΕΠ «Δυτική Ελλάδα» 2021-27. Σε σχέση με τα επιδιωκόμενα αποτελέσματα του ΕΠ, ακολουθεί τη στόχευση για βιώσιμη ανάπτυξη και αναβάθμιση των δημόσιων χώρων.			
Σύνδεση με το Πρόγραμμα της Περιφέρειας	Η προτεινόμενη Πράξη βρίσκεται σε άμεση συνάφεια με τις Προτεραιότητες 2 και 4Α του ΕΠ «Δυτική Ελλάδα» 2021-27. Αναμένεται να είναι σε άμεση συνάφεια και με το Επιχειρησιακό Πρόγραμμα της Περιφέρειας για τα έτη 2024-2028, όπου αναμένεται να δοθεί ιδιαίτερη έμφαση στην υλοποίηση πράξεων για την ανάπτυξη νέων υποδομών.			
Χρονικός Προγραμματισμός				
Πράξη	Ημερομηνία Δημοσίευσης	Ημερομηνία Νομικής Δέσμευσης	Χρονική διάρκεια υλοποίησης	Ημερομηνία λήξης
Λ.2.2.12	2026	2026	4 έτη	2029
Ενέργειες ωρίμανσης				
Πράξη	Π/Υ Δ.Δ. πράξης	Αιτούμενος Π/Υ τεχνικών μελετών ωριμότητας/ υποέργο	Στάδιο εξέλιξης τεχνικών μελετών	Στάδιο εξέλιξης άλλων διοικητικών ενεργειών
Λ.2.2.12	2.000.000,00 €	-	Εκπόνηση μελετών – έως 06/2025	-
Λ.2.2.12	2.000.000,00 €	-	Έγκριση μελετών - Έως 09/2025	-
Λ.2.2.12	2.000.000,00 €	-	Δημοπράτηση - Έως 03/2026	-

Πράξη 2.2.13	Αποκατάσταση κτηρίου πρώην Δημοτικού Σχολείου Αμβρακιάς και διαμόρφωσή του ως Αίθουσα Πολλαπλών Χρήσεων			
Ειδικός Στόχος	2			
Περιγραφή	Το έργο αφορά στην υλοποίηση εργασιών για την αποκατάσταση του κτηρίου πρώην δημοτικού σχολείου Αμβρακιάς, καθώς και τη διαμόρφωσή του ως αίθουσα πολλαπλών χρήσεων.			
Σκοπιμότητα	Το έργο θα συμβάλει στην ανάδειξη και βελτίωση της πρόσβασης στο πολιτιστικό και φυσικό απόθεμα της περιοχής παρέμβασης. Αναμένεται της η αναβάθμιση της εμπειρίας των επισκεπτών της περιοχής. Με την παρέμβαση αυτή αποδίδεται στην τοπική κοινωνία ένας χώρος πολλαπλών χρήσεων, ικανός να διαμορφώσει συνθήκες αναβάθμισης της ποιότητας ζωής σε τοπικό επίπεδο.			
Προϋπολογισμός	250.000,00 €			
Πρόγραμμα Χρηματοδότησης	ΕΠ «Περιβάλλον και Κλιματική Αλλαγή» (Π4), ΕΠ «Δυτική Ελλάδα» (Π4Α, Π2), Interreg			
Ταμείο Χρηματοδότησης	ΕΤΠΑ			
Δικαιούχος	Δήμος Θέρμου			
Φορέας Λειτουργίας	Δήμος Θέρμου			
Ωφελούμενοι/ ομάδες στόχοι	Ωφελούμενοι είναι όλοι οι πολίτες κι επισκέπτες της περιοχής παρέμβασης.			
Σύνδεση με Επενδυτική Προτεραιότητα/ΕΣ και επιδιωκόμενα αποτελέσματα Προγράμματος	Η προτεινόμενη Πράξη βρίσκεται σε άμεση συνάφεια με τις Προτεραιότητες 2 και 4Α του ΕΠ «Δυτική Ελλάδα» 2021-27. Σε σχέση με τα επιδιωκόμενα αποτελέσματα του ΕΠ, ακολουθεί τη στόχευση για βιώσιμη ανάπτυξη και αναβάθμιση των δημόσιων χώρων και κτιρίων.			
Σύνδεση με το Πρόγραμμα της Περιφέρειας	Η προτεινόμενη Πράξη βρίσκεται σε άμεση συνάφεια με τις Προτεραιότητες 2 και 4Α του ΕΠ «Δυτική Ελλάδα» 2021-27. Αναμένεται να είναι σε άμεση συνάφεια και με το Επιχειρησιακό Πρόγραμμα της Περιφέρειας για τα έτη 2024-2028, όπου αναμένεται να δοθεί ιδιαίτερη έμφαση στην υλοποίηση πράξεων για την ανάπτυξη νέων υποδομών.			
Χρονικός Προγραμματισμός				
Πράξη	Ημερομηνία Δημοσίευσης	Ημερομηνία Νομικής Δέσμευσης	Χρονική διάρκεια υλοποίησης	Ημερομηνία λήξης
Λ.2.2.13	2025	2025	4 έτη	2028
Ενέργειες ωρίμανσης				
Πράξη	Π/Υ Δ.Δ. πράξης	Αιτούμενος Π/Υ τεχνικών μελετών ωριμότητας/ υποέργο	Στάδιο εξέλιξης τεχνικών μελετών	Στάδιο εξέλιξης άλλων διοικητικών ενεργειών
Λ.2.2.13	250.000,00 €	-	Επικαιροποίηση μελετών – έως 06/2025	-
Λ.2.2.13	250.000,00 €	-	Έγκριση μελετών - Έως 09/2025	-
Λ.2.2.13	250.000,00 €	-	Δημοπράτηση - Έως 12/2025	-

Πράξη 2.2.14	Ενυδρείο στη Μυρτιά Δήμου Θέρμου			
Ειδικός Στόχος	2			
Περιγραφή	Το έργο αφορά σε εργασίες για τη διαμόρφωση ενυδρείου στη Μυρτιά. Στο ενυδρείο θα φιλοξενηθούν είδη που διαβιούν στην περιοχή του Δήμου Θέρμου.			
Σκοπιμότητα	Το έργο θα συμβάλει στην ανάδειξη και βελτίωση της πρόσβασης στο πολιτιστικό και φυσικό απόθεμα της περιοχής παρέμβασης. Αναμένεται η αναβάθμιση της εμπειρίας των επισκεπτών της περιοχής.			
Προϋπολογισμός	1.000.000,00 €			
Πρόγραμμα Χρηματοδότησης	ΕΠ "Περιβάλλον και Κλιματική Αλλαγή" (Π4), ΕΠ "Δυτική Ελλάδα" (Π4Α, Π2), Interreg			
Ταμείο Χρηματοδότησης	ΕΤΠΑ			
Δικαιούχος	Δήμος Θέρμου			
Φορέας Λειτουργίας	Δήμος Θέρμου			
Ωφελούμενοι/ ομάδες στόχοι	Ωφελούμενοι είναι όλοι οι πολίτες κι επισκέπτες της περιοχής παρέμβασης.			
Σύνδεση με Επενδυτική Προτεραιότητα/ΕΣ και επιδιωκόμενα αποτελέσματα Προγράμματος	Η προτεινόμενη Πράξη βρίσκεται σε άμεση συνάφεια με τις Προτεραιότητες 2 και 4Α του ΕΠ «Δυτική Ελλάδα» 2021-27. Σε σχέση με τα επιδιωκόμενα αποτελέσματα του ΕΠ, ακολουθεί τη στόχευση για βιώσιμη ανάπτυξη, δημιουργική επανάχρηση και αναβάθμιση των δημόσιων χώρων και κτιρίων.			
Σύνδεση με το Πρόγραμμα της Περιφέρειας	Η προτεινόμενη Πράξη βρίσκεται σε άμεση συνάφεια με τις Προτεραιότητες 2 και 4Α του ΕΠ «Δυτική Ελλάδα» 2021-27. Αναμένεται να είναι σε άμεση συνάφεια και με το Επιχειρησιακό Πρόγραμμα της Περιφέρειας για τα έτη 2024-2028, όπου αναμένεται να δοθεί ιδιαίτερη έμφαση στην υλοποίηση πράξεων για την ανάπτυξη νέων υποδομών και για δημιουργική αξιοποίηση των υφιστάμενων υποδομών.			
Χρονικός Προγραμματισμός				
Πράξη	Ημερομηνία Δημοσίευσης	Ημερομηνία Νομικής Δέσμευσης	Χρονική διάρκεια υλοποίησης	Ημερομηνία λήξης
Λ.2.2.14	2026	2026	4 έτη	2029
Ενέργειες ωρίμανσης				
Πράξη	Π/Υ Δ.Δ. πράξης	Αιτούμενος Π/Υ τεχνικών μελετών ωριμότητας/ υποέργο	Στάδιο εξέλιξης τεχνικών μελετών	Στάδιο εξέλιξης άλλων διοικητικών ενεργειών
Λ.2.2.14	1.000.000,00 €	-	Εκπόνηση μελετών – έως 06/2025	-
Λ.2.2.14	1.000.000,00 €	-	Έγκριση μελετών - Έως 09/2025	-
Λ.2.2.14	1.000.000,00 €	-	Δημοπράτηση - Έως 03/2026	-

Πράξη 2.2.15	Διαμόρφωση χώρων παραλιών Φωτμού και Σιταραλώνων για φιλοξενία εξειδικευμένων αθλοπαιδιών και διοργάνωση πρωταθλημάτων (beach volley, beach soccer κ.α.)			
Ειδικός Στόχος	2			
Περιγραφή	Το έργο περιλαμβάνει την υλοποίηση εργασιών για τη διαμόρφωση χώρων των παραλιών Φωτμού και Σιταραλώνων επί της λίμνης Τριχωνίδας. Οι διαμορφωμένοι χώροι θα είναι κατάλληλοι για φιλοξενία εξειδικευμένων αθλοπαιδιών και διοργάνωση πρωταθλημάτων (beach volley, beach soccer κ.α.).			
Σκοπιμότητα	Πρόκειται για ιδιαίτερα σημαντικό έργο, καθώς αναφέρεται σε δύο σημεία από τα σημαντικότερα στη λίμνη Τριχωνίδα που ήδη έλκουν μεγάλο αριθμό επισκεπτών και μ' αυτές της παρεμβάσεις, όχι μεγάλου κόστους αμφότερες, αναμένεται να αυξηθεί αισθητά ο αριθμός της			
Προϋπολογισμός	230.000,00 €			
Πρόγραμμα Χρηματοδότησης	ΕΠ «Περιβάλλον και Κλιματική Αλλαγή» (Π4), ΕΠ «Δυτική Ελλάδα» (Π4Α, Π2), Interreg			
Ταμείο Χρηματοδότησης	ΕΤΠΑ			
Δικαιούχος	Δήμος Θέρμου			
Φορέας Λειτουργίας	Δήμος Θέρμου			
Ωφελούμενοι/ ομάδες στόχοι	Ωφελούμενοι είναι όλοι οι πολίτες κι επισκέπτες της περιοχής παρέμβασης.			
Σύνδεση με Επενδυτική Προτεραιότητα/ΕΣ και επιδιωκόμενα αποτελέσματα Προγράμματος	Η προτεινόμενη Πράξη βρίσκεται σε άμεση συνάφεια με τις Προτεραιότητες 2 και 4Α του ΕΠ «Δυτική Ελλάδα» 2021-27. Σε σχέση με τα επιδιωκόμενα αποτελέσματα του ΕΠ, ακολουθεί τη στόχευση για προστασία του φυσικού περιβάλλοντος, αντιμετώπιση και προσαρμογή στην κλιματική αλλαγή, καθώς και την ήπια αξιοποίηση του πολιτιστικού και φυσικού αποθέματος στην ΠΔΕ.			
Σύνδεση με το Πρόγραμμα της Περιφέρειας	Η προτεινόμενη Πράξη βρίσκεται σε άμεση συνάφεια με τις Προτεραιότητες 2 και 4Α του ΕΠ «Δυτική Ελλάδα» 2021-27. Αναμένεται να είναι σε άμεση συνάφεια και με το Επιχειρησιακό Πρόγραμμα της Περιφέρειας για τα έτη 2024-2028, όπου αναμένεται να δοθεί ιδιαίτερη έμφαση στην υλοποίηση πράξεων για την προστασία του περιβάλλοντος και την βιώσιμη τουριστική ανάπτυξη.			
Χρονικός Προγραμματισμός				
Πράξη	Ημερομηνία Δημοσίευσης	Ημερομηνία Νομικής Δέσμευσης	Χρονική διάρκεια υλοποίησης	Ημερομηνία λήξης
Λ.2.2.15	2025	2025	4 έτη	2028
Ενέργειες ωρίμανσης				
Πράξη	Π/Υ Δ.Δ. πράξης	Αιτούμενος Π/Υ τεχνικών μελετών ωριμότητας/ υποέργο	Στάδιο εξέλιξης τεχνικών μελετών	Στάδιο εξέλιξης άλλων διοικητικών ενεργειών
Λ.2.2.15	230.000,00 €	-	Εκπόνηση μελετών – έως 06/2025	-
Λ.2.2.15	230.000,00 €	-	Έγκριση μελετών - Έως 09/2025	-

Λ.2.2.15	230.000,00 €	-	Δημοπράτηση - Έως 12/2025	-
----------	--------------	---	------------------------------	---

Πράξη 2.2.16	Ορειβατικό Καταφύγιο στο ανατολικό Παναϊτωλικό περιοχής Δήμου Θέρμου			
Ειδικός Στόχος	2			
Περιγραφή	Το έργο περιλαμβάνει εργασίες για την κατασκευή ορειβατικού καταφυγίου στο ανατολικό Παναϊτωλικό. Θα αξιοποιηθούν φυσικά ή/και φιλικά της το περιβάλλον υλικά.			
Σκοπιμότητα	Πρόκειται για έργο που συνάδει με τις παρεμβάσεις προσέλκυσης επισκεπτών, καθότι υπάρχουν τουλάχιστον πέντε (5) βουνοκορφές στο ανατολικό μέρος του Παναϊτωλικού όρους που έλκουν το ενδιαφέρον επισκεπτών και δεν υπάρχει καμία υποδομή αυτού του είδους, η οποία μάλιστα συνδυάζεται και με τον άλλο στόχο της αστροπαρατήρησης στην περιοχή του Δρυμώννα με την υλοποίηση Πάρκου Αστροπαρατήρησης στην περιοχή αυτή.			
Προϋπολογισμός	1.250.000,00 €			
Πρόγραμμα Χρηματοδότησης	ΕΠ «Περιβάλλον και Κλιματική Αλλαγή» (Π4), ΕΠ «Δυτική Ελλάδα» (Π4Α, Π2), Πράσινο Ταμείο, Εθνικό Δίκτυο Μονοπατιών, Interreg			
Ταμείο Χρηματοδότησης	ΕΤΠΑ			
Δικαιούχος	Δήμος Θέρμου			
Φορέας Λειτουργίας	Δήμος Θέρμου			
Ωφελούμενοι/ ομάδες στόχοι	Ωφελούμενοι είναι όλοι οι πολίτες κι επισκέπτες της περιοχής παρέμβασης.			
Σύνδεση με Επενδυτική Προτεραιότητα/ΕΣ και επιδιωκόμενα αποτελέσματα Προγράμματος	Η προτεινόμενη Πράξη βρίσκεται σε άμεση συνάφεια με τις Προτεραιότητες 2 και 4Α του ΕΠ «Δυτική Ελλάδα» 2021-27. Σε σχέση με τα επιδιωκόμενα αποτελέσματα του ΕΠ, ακολουθεί τη στόχευση για προστασία του φυσικού περιβάλλοντος, αντιμετώπιση και προσαρμογή στην κλιματική αλλαγή, καθώς και την ήπια αξιοποίηση του πολιτιστικού και φυσικού αποθέματος στην ΠΔΕ.			
Σύνδεση με το Πρόγραμμα της Περιφέρειας	Η προτεινόμενη Πράξη βρίσκεται σε άμεση συνάφεια με τις Προτεραιότητες 2 και 4Α του ΕΠ «Δυτική Ελλάδα» 2021-27. Αναμένεται να είναι σε άμεση συνάφεια και με το Επιχειρησιακό Πρόγραμμα της Περιφέρειας για τα έτη 2024-2028, όπου αναμένεται να δοθεί ιδιαίτερη έμφαση στην υλοποίηση πράξεων για την προστασία του περιβάλλοντος και την βιώσιμη τουριστική ανάπτυξη.			
Χρονικός Προγραμματισμός				
Πράξη	Ημερομηνία Δημοσίευσης	Ημερομηνία Νομικής Δέσμευσης	Χρονική διάρκεια υλοποίησης	Ημερομηνία λήξης
Λ.2.2.16	2025	2025	4 έτη	2028
Ενέργειες ωρίμανσης				
Πράξη	Π/Υ Δ.Δ. πράξης	Αιτούμενος Π/Υ τεχνικών μελετών ωριμότητας/ υποέργο	Στάδιο εξέλιξης τεχνικών μελετών	Στάδιο εξέλιξης άλλων διοικητικών ενεργειών

Λ.2.2.16	1.250.000,00 €	-	Εκπόνηση μελετών – έως 06/2025	-
Λ.2.2.16	1.250.000,00 €	-	Έγκριση μελετών - Έως 09/2025	-
Λ.2.2.16	1.250.000,00 €	-	Δημοπράτηση - Έως 03/2026	-

Πράξη 2.2.17	Αστροπάρκο στα Γούπατα Δρυμώνα Δήμου Θέρμου			
Ειδικός Στόχος	2			
Περιγραφή	Το έργο αφορά σε διαμόρφωση υπαίθριου χώρου ως αστροπάρκου στα Γούπατα Δρυμώνα Δήμου Θέρμου, τοποθεσίας ιδανικής για παρατήρηση του νυχτερινού ουρανού, λόγω απουσίας φωτορύπανσης.			
Σκοπιμότητα	Το έργο θα συμβάλει στην ανάδειξη και βελτίωση της πρόσβασης στο πολιτιστικό και φυσικό απόθεμα της περιοχής παρέμβασης. Αναμένεται επίσης να συμβάλει στην προσέλκυση επισκεπτών που ασχολούνται με την αστρονομία. Αναμένεται γενικά η αναβάθμιση της εμπειρίας των επισκεπτών της περιοχής.			
Προϋπολογισμός	100.000,00 €			
Πρόγραμμα Χρηματοδότησης	ΕΠ "Περιβάλλον και Κλιματική Αλλαγή" (Π4), ΕΠ "Δυτική Ελλάδα" (Π4Α, Π4Β, Π2), Πράσινο Ταμείο, Interreg			
Ταμείο Χρηματοδότησης	ΕΤΠΑ			
Δικαιούχος	Δήμος Θέρμου			
Φορέας Λειτουργίας	Δήμος Θέρμου			
Ωφελούμενοι/ ομάδες στόχοι	Ωφελούμενοι είναι όλοι οι πολίτες κι επισκέπτες της περιοχής παρέμβασης.			
Σύνδεση με Επενδυτική Προτεραιότητα/ΕΣ και επιδιωκόμενα αποτελέσματα Προγράμματος	Η προτεινόμενη Πράξη βρίσκεται σε άμεση συνάφεια με τις Προτεραιότητες 2 και 4Α του ΕΠ «Δυτική Ελλάδα» 2021-27. Σε σχέση με τα επιδιωκόμενα αποτελέσματα του ΕΠ, ακολουθεί τη στόχευση για προστασία του φυσικού περιβάλλοντος, αντιμετώπιση και προσαρμογή στην κλιματική αλλαγή, καθώς και την ήπια αξιοποίηση του πολιτιστικού και φυσικού αποθέματος στην ΠΔΕ.			
Σύνδεση με το Πρόγραμμα της Περιφέρειας	Η προτεινόμενη Πράξη βρίσκεται σε άμεση συνάφεια με τις Προτεραιότητες 2 και 4Α του ΕΠ «Δυτική Ελλάδα» 2021-27. Αναμένεται να είναι σε άμεση συνάφεια και με το Επιχειρησιακό Πρόγραμμα της Περιφέρειας για τα έτη 2024-2028, όπου αναμένεται να δοθεί ιδιαίτερη έμφαση στην υλοποίηση πράξεων για την προστασία του περιβάλλοντος και την βιώσιμη τουριστική ανάπτυξη.			
Χρονικός Προγραμματισμός				
Πράξη	Ημερομηνία Δημοσίευσης	Ημερομηνία Νομικής Δέσμευσης	Χρονική διάρκεια υλοποίησης	Ημερομηνία λήξης
Λ.2.2.17	2026	2026	4 έτη	2029
Ενέργειες ωρίμανσης				
Πράξη	Π/Υ Δ.Δ. πράξης	Αιτούμενος Π/Υ τεχνικών μελετών	Στάδιο εξέλιξης τεχνικών μελετών	Στάδιο εξέλιξης άλλων



		ωριμότητας/ υποέργο		διοικητικών ενεργειών
Λ.2.2.17	100.000,00 €	-	Εκπόνηση μελετών – έως 06/2025	-
Λ.2.2.17	100.000,00 €	-	Έγκριση μελετών - Έως 09/2025	-
Λ.2.2.17	100.000,00 €	-	Δημοπράτηση - Έως 03/2026	-

Πράξη 2.2.18	Υπαιθριο Μουσείο Υδροκίνησης Διποταμιάς Δήμου Θέρμου			
Ειδικός Στόχος	2			
Περιγραφή	Το έργο αφορά στην υλοποίηση εργασιών για τη διαμόρφωση ενός υπαιθριου μουσείου Υδροκίνησης Διποταμιάς Δήμου Θέρμου.			
Σκοπιμότητα	Το έργο θα συμβάλει στην ανάδειξη και βελτίωση της πρόσβασης και φυσικό απόθεμα της περιοχής παρέμβασης. Αναμένεται η αναβάθμιση της εμπειρίας των επισκεπτών της περιοχής.			
Προϋπολογισμός	500.000,00 €			
Πρόγραμμα Χρηματοδότησης	ΕΠ "Περιβάλλον και Κλιματική Αλλαγή" (Π4), ΕΠ "Δυτική Ελλάδα" (Π4Α, Π4Β, Π2), Πράσινο Ταμείο, Interreg			
Ταμείο Χρηματοδότησης	ΕΤΠΑ			
Δικαιούχος	Δήμος Θέρμου			
Φορέας Λειτουργίας	Δήμος Θέρμου			
Ωφελούμενοι/ ομάδες στόχοι	Ωφελούμενοι είναι όλοι οι πολίτες κι επισκέπτες της περιοχής παρέμβασης.			
Σύνδεση με Επενδυτική Προτεραιότητα/ΕΣ και επιδιωκόμενα αποτελέσματα Προγράμματος	Η προτεινόμενη Πράξη βρίσκεται σε άμεση συνάφεια με τις Προτεραιότητες 2 και 4Α του ΕΠ «Δυτική Ελλάδα» 2021-27. Σε σχέση με τα επιδιωκόμενα αποτελέσματα του ΕΠ, ακολουθεί τη στόχευση για προστασία του φυσικού περιβάλλοντος, αντιμετώπιση και προσαρμογή στην κλιματική αλλαγή, καθώς και την ήπια αξιοποίηση του πολιτιστικού και φυσικού αποθέματος στην ΠΔΕ.			
Σύνδεση με το Πρόγραμμα της Περιφέρειας	Η προτεινόμενη Πράξη βρίσκεται σε άμεση συνάφεια με τις Προτεραιότητες 2 και 4Α του ΕΠ «Δυτική Ελλάδα» 2021-27. Αναμένεται να είναι σε άμεση συνάφεια και με το Επιχειρησιακό Πρόγραμμα της Περιφέρειας για τα έτη 2024-2028, όπου αναμένεται να δοθεί ιδιαίτερη έμφαση στην υλοποίηση πράξεων για την προστασία του περιβάλλοντος και την βιώσιμη τουριστική ανάπτυξη.			
Χρονικός Προγραμματισμός				
Πράξη	Ημερομηνία Δημοσίευσης	Ημερομηνία Νομικής Δέσμευσης	Χρονική διάρκεια υλοποίησης	Ημερομηνία λήξης
Λ.2.2.18	2026	2026	4 έτη	2029
Ενέργειες ωρίμανσης				
Πράξη	Π/Υ Δ.Δ. πράξης	Αιτούμενος Π/Υ τεχνικών μελετών ωριμότητας/ υποέργο	Στάδιο εξέλιξης τεχνικών μελετών	Στάδιο εξέλιξης άλλων διοικητικών ενεργειών



Λ.2.2.18	500.000,00 €	-	Εκπόνηση μελετών – έως 06/2025	-
Λ.2.2.18	500.000,00 €	-	Έγκριση μελετών - Έως 09/2025	-
Λ.2.2.18	500.000,00 €	-	Δημοπράτηση - Έως 03/2026	-

Πράξη 2.2.19	Αναβάθμιση κλειστών Δημοτικών Σχολείων και άλλων μη χρηστικών κτιρίων Δήμου Θέρμου και μετατροπή της χρήσης σε δημοτικούς ξενώνες			
Ειδικός Στόχος	2			
Περιγραφή	Το έργο αφορά σε υλοποίηση εργασιών για τη αναβάθμιση κλειστών Δημοτικών Σχολείων Δήμου Θέρμου, καθώς και για τη μετατροπή της χρήσης τους σε δράσεις που συνάδουν με τα ιδιαίτερα χαρακτηριστικά κάθε επιμέρους περιοχής.			
Σκοπιμότητα	Το έργο θα συμβάλει στην ανάδειξη και βελτίωση της πρόσβασης στο πολιτιστικό και φυσικό απόθεμα της περιοχής παρέμβασης. Αναμένεται η αναβάθμιση της εμπειρίας των επισκεπτών της περιοχής.			
Προϋπολογισμός	1.000.000,00 €			
Πρόγραμμα Χρηματοδότησης	ΕΠ "Περιβάλλον και Κλιματική Αλλαγή" (Π4), ΕΠ "Δυτική Ελλάδα" (Π4Α, Π4Β, Π2), Πράσινο Ταμείο, Interreg			
Ταμείο Χρηματοδότησης	ΕΤΠΑ			
Δικαιούχος	Δήμος Θέρμου			
Φορέας Λειτουργίας	Δήμος Θέρμου			
Ωφελούμενοι/ ομάδες στόχοι	Ωφελούμενοι είναι όλοι οι πολίτες κι επισκέπτες της περιοχής παρέμβασης.			
Σύνδεση με Επενδυτική Προτεραιότητα/ΕΣ και επιδιωκόμενα αποτελέσματα Προγράμματος	Η προτεινόμενη Πράξη βρίσκεται σε άμεση συνάφεια με τις Προτεραιότητες 2 και 4Α του ΕΠ «Δυτική Ελλάδα» 2021-27. Σε σχέση με τα επιδιωκόμενα αποτελέσματα του ΕΠ, ακολουθεί τη στόχευση για βιώσιμη ανάδειξη, δημιουργική επανάχρηση και αναβάθμιση των δημόσιων χώρων και κτιρίων.			
Σύνδεση με το Πρόγραμμα της Περιφέρειας	Η προτεινόμενη Πράξη βρίσκεται σε άμεση συνάφεια με τις Προτεραιότητες 2 και 4Α του ΕΠ «Δυτική Ελλάδα» 2021-27. Αναμένεται να είναι σε άμεση συνάφεια και με το Επιχειρησιακό Πρόγραμμα της Περιφέρειας για τα έτη 2024-2028, όπου αναμένεται να δοθεί ιδιαίτερη έμφαση στην υλοποίηση πράξεων για την ανάπτυξη νέων υποδομών και για δημιουργική αξιοποίηση των υφιστάμενων υποδομών.			
Χρονικός Προγραμματισμός				
Πράξη	Ημερομηνία Δημοσίευσης	Ημερομηνία Νομικής Δέσμευσης	Χρονική διάρκεια υλοποίησης	Ημερομηνία λήξης
Λ.2.2.19	2026	2026	4 έτη	2029
Ενέργειες ωρίμανσης				
Πράξη	Π/Υ Δ.Δ. πράξης	Αιτούμενος Π/Υ Τεχνικών μελετών	Στάδιο εξέλιξης Τεχνικών μελετών	Στάδιο εξέλιξης άλλων



		ωριμότητας/ υποέργο		διοικητικών ενεργειών
Λ.2.2.19	1.000.000,00 €	-	Εκπόνηση μελετών – έως 06/2025	-
Λ.2.2.19	1.000.000,00 €	-	Έγκριση μελετών - Έως 09/2025	-
Λ.2.2.19	1.000.000,00 €	-	Δημοπράτηση - Έως 03/2026	-

Πράξη 2.2.20	Ολοκλήρωση πολυμορφικής πίστας (TRAIL 4X4, AUTOCROSS, MOTOCROSS) Θέρμου			
Ειδικός Στόχος	2			
Περιγραφή	Το έργο αφορά σε εργασίας για την ολοκλήρωση της πολυμορφικής πίστας (TRAIL 4X4, AUTOCROSS, MOTOCROSS) Θέρμου.			
Σκοπιμότητα	Το έργο θα συμβάλει στην ανάδειξη και βελτίωση της πρόσβασης στο πολιτιστικό και φυσικό απόθεμα της περιοχής παρέμβασης. Αναμένεται η αναβάθμιση της εμπειρίας των επισκεπτών της περιοχής, καθώς και η προσέλκυση επισκεπτών που ασχολούνται με τα εναλλακτικά αυτά αθλήματα.			
Προϋπολογισμός	750.000,00 €			
Πρόγραμμα Χρηματοδότησης	ΕΠ "Περιβάλλον και Κλιματική Αλλαγή" (Π4), ΕΠ "Δυτική Ελλάδα" (Π4Α, Π2), Πράσινο Ταμείο, Interreg			
Ταμείο Χρηματοδότησης	ΕΤΠΑ			
Δικαιούχος	Δήμος Θέρμου			
Φορέας Λειτουργίας	Δήμος Θέρμου			
Ωφελούμενοι/ ομάδες στόχοι	Ωφελούμενοι είναι όλοι οι πολίτες κι επισκέπτες της περιοχής παρέμβασης.			
Σύνδεση με Επενδυτική Προτεραιότητα/ΕΣ και επιδιωκόμενα αποτελέσματα Προγράμματος	Η προτεινόμενη Πράξη βρίσκεται σε άμεση συνάφεια με τις Προτεραιότητες 2 και 4Α του ΕΠ «Δυτική Ελλάδα» 2021-27. Σε σχέση με τα επιδιωκόμενα αποτελέσματα του ΕΠ, ακολουθεί τη στόχευση για προστασία του φυσικού περιβάλλοντος, αντιμετώπιση και προσαρμογή στην κλιματική αλλαγή, καθώς και την ήπια αξιοποίηση του πολιτιστικού και φυσικού αποθέματος στην ΠΔΕ.			
Σύνδεση με το Πρόγραμμα της Περιφέρειας	Η προτεινόμενη Πράξη βρίσκεται σε άμεση συνάφεια με τις Προτεραιότητες 2 και 4Α του ΕΠ «Δυτική Ελλάδα» 2021-27. Αναμένεται να είναι σε άμεση συνάφεια και με το Επιχειρησιακό Πρόγραμμα της Περιφέρειας για τα έτη 2024-2028, όπου αναμένεται να δοθεί ιδιαίτερη έμφαση στην υλοποίηση πράξεων για την προστασία του περιβάλλοντος και την βιώσιμη τουριστική ανάπτυξη.			
Χρονικός Προγραμματισμός				
Πράξη	Ημερομηνία Δημοσίευσης	Ημερομηνία Νομικής Δέσμευσης	Χρονική διάρκεια υλοποίησης	Ημερομηνία λήξης
Λ.2.2.20	2026	2026	4 έτη	2029
Ενέργειες ωρίμανσης				

Πράξη	Π/Υ Δ.Δ. πράξης	Αιτούμενος Π/Υ τεχνικών μελετών ωριμότητας/ υποέργο	Στάδιο εξέλιξης τεχνικών μελετών	Στάδιο εξέλιξης άλλων διοικητικών ενεργειών
Λ.2.2.20	750.000,00 €	-	Εκπόνηση μελετών – έως 06/2025	-
Λ.2.2.20	750.000,00 €	-	Έγκριση μελετών - Έως 09/2025	-
Λ.2.2.20	750.000,00 €	-	Δημοπράτηση - Έως 03/2026	-

Πράξη 2.2.21	Κατασκευή σύγχρονου υδροθεραπευτηρίου στην Ιαματική Πηγή «Κόκκινο Στεφάνι» Μυρτιάς Δήμου Θέρμου			
Ειδικός Στόχος	2			
Περιγραφή	Το έργο αφορά σε εργασίες για την κατασκευή σύγχρονου υδροθεραπευτηρίου στην Ιαματική Πηγή «Κόκκινο Στεφάνι» Μυρτιάς.			
Σκοπιμότητα	Το έργο θα συμβάλει στην ανάδειξη και βελτίωση της πρόσβασης στο πολιτιστικό και φυσικό απόθεμα της περιοχής παρέμβασης. Αναμένεται επίσης η αναβάθμιση της εμπειρίας των επισκεπτών της περιοχής, καθώς και η προσέλκυση επισκεπτών που προτιμούν τον ιαματικό τουρισμό.			
Προϋπολογισμός	1.000.000,00 €			
Πρόγραμμα Χρηματοδότησης	ΕΠ "Περιβάλλον και Κλιματική Αλλαγή" (Π4), ΕΠ "Δυτική Ελλάδα" (Π4Α, Π2), Πράσινο Ταμείο, Interreg			
Ταμείο Χρηματοδότησης	ΕΤΠΑ			
Δικαιούχος	Δήμος Θέρμου			
Φορέας Λειτουργίας	Δήμος Θέρμου			
Ωφελούμενοι/ ομάδες στόχοι	Ωφελούμενοι είναι όλοι οι πολίτες κι επισκέπτες της περιοχής παρέμβασης.			
Σύνδεση με Επενδυτική Προτεραιότητα/ΕΣ και επιδιωκόμενα αποτελέσματα Προγράμματος	Η προτεινόμενη Πράξη βρίσκεται σε άμεση συνάφεια με τις Προτεραιότητες 2 και 4Α του ΕΠ «Δυτική Ελλάδα» 2021-27. Σε σχέση με τα επιδιωκόμενα αποτελέσματα του ΕΠ, ακολουθεί τη στόχευση για βιώσιμη ανάπτυξη, δημιουργική επανάχρηση και αναβάθμιση των δημόσιων χώρων και κτιρίων.			
Σύνδεση με το Πρόγραμμα της Περιφέρειας	Η προτεινόμενη Πράξη βρίσκεται σε άμεση συνάφεια με τις Προτεραιότητες 2 και 4Α του ΕΠ «Δυτική Ελλάδα» 2021-27. Αναμένεται να είναι σε άμεση συνάφεια και με το Επιχειρησιακό Πρόγραμμα της Περιφέρειας για τα έτη 2024-2028, όπου αναμένεται να δοθεί ιδιαίτερη έμφαση στην υλοποίηση πράξεων για την ανάπτυξη νέων υποδομών και για δημιουργική αξιοποίηση των υφιστάμενων υποδομών.			
Χρονικός Προγραμματισμός				
Πράξη	Ημερομηνία Δημοσίευσης	Ημερομηνία Νομικής Δέσμευσης	Χρονική διάρκεια υλοποίησης	Ημερομηνία λήξης
Λ.2.2.21	2026	2026	4 έτη	2029
Ενέργειες ωρίμανσης				

Πράξη	Π/Υ Δ.Δ. πράξης	Αιτούμενος Π/Υ τεχνικών μελετών ωριμότητας/ υποέργο	Στάδιο εξέλιξης τεχνικών μελετών	Στάδιο εξέλιξης άλλων διοικητικών ενεργειών
Λ.2.2.21	1.000.000,00 €	-	Εκπόνηση μελετών – έως 06/2025	-
Λ.2.2.21	1.000.000,00 €	-	Έγκριση μελετών - Έως 09/2025	-
Λ.2.2.21	1.000.000,00 €	-	Δημοπράτηση - Έως 03/2026	-

Πράξη 2.2.22	Περαιτέρω αξιοποίηση του εθνικού προπονητικού Κέντρου Σλάλομ (Κανόε - Καγιάκ) στον Εύηνο Δήμου Θέρμου			
Ειδικός Στόχος	2			
Περιγραφή	Το έργο αφορά σε εργασίες για την περαιτέρω αξιοποίηση του εθνικού προπονητικού Κέντρου Σλάλομ (Κανόε - Καγιάκ) στον Εύηνο.			
Σκοπιμότητα	Το έργο θα συμβάλει στην ανάδειξη και βελτίωση της πρόσβασης στο πολιτιστικό και φυσικό απόθεμα της περιοχής παρέμβασης. Αναμένεται η αναβάθμιση της εμπειρίας των επισκεπτών της περιοχής, καθώς και η προσέλκυση επισκεπτών που ασχολούνται με τα εναλλακτικά αυτά αθλήματα.			
Προϋπολογισμός	300.000,00 €			
Πρόγραμμα Χρηματοδότησης	ΕΠ "Περιβάλλον και Κλιματική Αλλαγή" (Π4), ΕΠ "Δυτική Ελλάδα" (Π4Α, Π2), Πράσινο Ταμείο, Interreg			
Ταμείο Χρηματοδότησης	ΕΤΠΑ			
Δικαιούχος	Δήμος Θέρμου			
Φορέας Λειτουργίας	Δήμος Θέρμου			
Ωφελούμενοι/ ομάδες στόχοι	Ωφελούμενοι είναι όλοι οι πολίτες κι επισκέπτες της περιοχής παρέμβασης.			
Σύνδεση με Επενδυτική Προτεραιότητα/ΕΣ και επιδιωκόμενα αποτελέσματα Προγράμματος	Η προτεινόμενη Πράξη βρίσκεται σε άμεση συνάφεια με τις Προτεραιότητες 2 και 4Α του ΕΠ «Δυτική Ελλάδα» 2021-27. Σε σχέση με τα επιδιωκόμενα αποτελέσματα του ΕΠ, ακολουθεί τη στόχευση για βιώσιμη ανάδειξη, δημιουργική επανάχρηση και αναβάθμιση των δημόσιων χώρων και κτιρίων.			
Σύνδεση με το Πρόγραμμα της Περιφέρειας	Η προτεινόμενη Πράξη βρίσκεται σε άμεση συνάφεια με τις Προτεραιότητες 2 και 4Α του ΕΠ «Δυτική Ελλάδα» 2021-27. Αναμένεται να είναι σε άμεση συνάφεια και με το Επιχειρησιακό Πρόγραμμα της Περιφέρειας για τα έτη 2024-2028, όπου αναμένεται να δοθεί ιδιαίτερη έμφαση στην υλοποίηση πράξεων για την ανάπτυξη νέων υποδομών και για δημιουργική αξιοποίηση των υφιστάμενων υποδομών.			
Χρονικός Προγραμματισμός				
Πράξη	Ημερομηνία Δημοσίευσης	Ημερομηνία Νομικής Δέσμευσης	Χρονική διάρκεια υλοποίησης	Ημερομηνία λήξης
Λ.2.2.22	2026	2026	4 έτη	2029
Ενέργειες ωρίμανσης				



Πράξη	Π/Υ Δ.Δ. πράξης	Αιτούμενος Π/Υ τεχνικών μελετών ωριμότητας/ υποέργο	Στάδιο εξέλιξης τεχνικών μελετών	Στάδιο εξέλιξης άλλων διοικητικών ενεργειών
Λ.2.2.22	300.000,00 €	-	Εκπόνηση μελετών – έως 06/2025	-
Λ.2.2.22	300.000,00 €	-	Έγκριση μελετών - Έως 09/2025	-
Λ.2.2.22	300.000,00 €	-	Δημοπράτηση - Έως 03/2026	-

Πράξη 2.2.23	Ανέγερση Κλειστού Γυμναστηρίου Θέρμου			
Ειδικός Στόχος	2			
Περιγραφή	Το έργο αφορά σε εργασίες για την ανέγερση του Κλειστού Γυμναστηρίου Θέρμου. Το κτήριο θα είναι βιοκλιματικό και πλήρως εξοπλισμένο.			
Σκοπιμότητα	Το έργο θα συμβάλει στη βελτίωση των υποδομών άθλησης κι προπόνησης για τους δημότες κι επισκέπτες που ασχολούνται με τον ερασιτεχνικό ή επαγγελματικό αθλητισμό. Αναμένεται συνολικά η αναβάθμιση της εμπειρίας των επισκεπτών της περιοχής.			
Προϋπολογισμός	2.000.000,00 €			
Πρόγραμμα Χρηματοδότησης	ΕΠ "Περιβάλλον και Κλιματική Αλλαγή" (Π4), ΕΠ "Δυτική Ελλάδα" (Π4Α, Π4Β, Π2), Πράσινο Ταμείο, Interreg			
Ταμείο Χρηματοδότησης	ΕΤΠΑ			
Δικαιούχος	Δήμος Θέρμου			
Φορέας Λειτουργίας	Δήμος Θέρμου			
Ωφελούμενοι/ ομάδες στόχοι	Ωφελούμενοι είναι όλοι οι πολίτες κι επισκέπτες της περιοχής παρέμβασης.			
Σύνδεση με Επενδυτική Προτεραιότητα/ΕΣ και επιδιωκόμενα αποτελέσματα Προγράμματος	Η προτεινόμενη Πράξη βρίσκεται σε άμεση συνάφεια με τις Προτεραιότητες 2 και 4Α του ΕΠ «Δυτική Ελλάδα» 2021-27. Σε σχέση με τα επιδιωκόμενα αποτελέσματα του ΕΠ, ακολουθεί τη στόχευση για βιώσιμη ανάπτυξη, δημιουργική επανάχρηση και αναβάθμιση των δημόσιων χώρων και κτιρίων.			
Σύνδεση με το Πρόγραμμα της Περιφέρειας	Η προτεινόμενη Πράξη βρίσκεται σε άμεση συνάφεια με τις Προτεραιότητες 2 και 4Α του ΕΠ «Δυτική Ελλάδα» 2021-27. Αναμένεται να είναι σε άμεση συνάφεια και με το Επιχειρησιακό Πρόγραμμα της Περιφέρειας για τα έτη 2024-2028, όπου αναμένεται να δοθεί ιδιαίτερη έμφαση στην υλοποίηση πράξεων για την ανάπτυξη νέων υποδομών και για δημιουργική αξιοποίηση των υφιστάμενων υποδομών.			
Χρονικός Προγραμματισμός				
Πράξη	Ημερομηνία Δημοσίευσης	Ημερομηνία Νομικής Δέσμευσης	Χρονική διάρκεια υλοποίησης	Ημερομηνία λήξης
Λ.2.2.23	2026	2026	4 έτη	2029
Ενέργειες ωρίμανσης				



Πράξη	Π/Υ Δ.Δ. πράξης	Αιτούμενος Π/Υ τεχνικών μελετών ωριμότητας/ υποέργο	Στάδιο εξέλιξης τεχνικών μελετών	Στάδιο εξέλιξης άλλων διοικητικών ενεργειών
Λ.2.2.23	2.000.000,00 €	-	Εκπόνηση μελετών – έως 06/2025	-
Λ.2.2.23	2.000.000,00 €	-	Έγκριση μελετών - Έως 09/2025	-
Λ.2.2.23	2.000.000,00 €	-	Δημοπράτηση - Έως 03/2026	-

Πράξη 2.2.24	Δημιουργία αθλητικών υποδομών, γηπέδων μπάσκετ και ποδοσφαίρου 5x5 σε Δημοτικές Κοινότητες του Δήμου Θέρμου			
Ειδικός Στόχος	2			
Περιγραφή	Το έργο αφορά σε εργασίες για την κατασκευή υπαίθριων γηπέδων μπάσκετ ή ποδοσφαίρου 5X5. Στο πλαίσιο του έργου θα γίνει προμήθεια και σχετικού συνοδευτικού εξοπλισμού (δίχτυα, μπάλες, φοριαμοί εξωτερικού χώρου, κοκ.).			
Σκοπιμότητα	Το έργο θα συμβάλει στη βελτίωση της ποιότητας ζωής των κατοίκων και στην αύξηση της ελκυστικότητας των οικισμών της περιοχής. Αναμένεται η αναβάθμιση της εμπειρίας των επισκεπτών της περιοχής.			
Προϋπολογισμός	1.000.000,00 €			
Πρόγραμμα Χρηματοδότησης	ΕΠ "Περιβάλλον και Κλιματική Αλλαγή" (Π4), ΕΠ "Δυτική Ελλάδα" (Π4Α, Π4Β, Π2), Πράσινο Ταμείο, Interreg			
Ταμείο Χρηματοδότησης	ΕΤΠΑ			
Δικαιούχος	Δήμος Θέρμου			
Φορέας Λειτουργίας	Δήμος Θέρμου			
Ωφελούμενοι/ ομάδες στόχοι	Ωφελούμενοι είναι όλοι οι πολίτες κι επισκέπτες της περιοχής παρέμβασης.			
Σύνδεση με Επενδυτική Προτεραιότητα/ΕΣ και επιδιωκόμενα αποτελέσματα Προγράμματος	Η προτεινόμενη Πράξη βρίσκεται σε άμεση συνάφεια με τις Προτεραιότητες 2 και 4Α του ΕΠ «Δυτική Ελλάδα» 2021-27. Σε σχέση με τα επιδιωκόμενα αποτελέσματα του ΕΠ, ακολουθεί τη στόχευση για βιώσιμη ανάπτυξη, δημιουργική επανάχρηση και αναβάθμιση των δημόσιων χώρων και κτιρίων.			
Σύνδεση με το Πρόγραμμα της Περιφέρειας	Η προτεινόμενη Πράξη βρίσκεται σε άμεση συνάφεια με τις Προτεραιότητες 2 και 4Α του ΕΠ «Δυτική Ελλάδα» 2021-27. Αναμένεται να είναι σε άμεση συνάφεια και με το Επιχειρησιακό Πρόγραμμα της Περιφέρειας για τα έτη 2024-2028, όπου αναμένεται να δοθεί ιδιαίτερη έμφαση στην υλοποίηση πράξεων για την ανάπτυξη νέων υποδομών και για δημιουργική αξιοποίηση των υφιστάμενων υποδομών.			
Χρονικός Προγραμματισμός				
Πράξη	Ημερομηνία Δημοσίευσης	Ημερομηνία Νομικής Δέσμευσης	Χρονική διάρκεια υλοποίησης	Ημερομηνία λήξης
Λ.2.2.24	2026	2026	4 έτη	2029
Ενέργειες ωρίμανσης				

Πράξη	Π/Υ Δ.Δ. πράξης	Αιτούμενος Π/Υ τεχνικών μελετών ωριμότητας/ υποέργο	Στάδιο εξέλιξης τεχνικών μελετών	Στάδιο εξέλιξης άλλων διοικητικών ενεργειών
Λ.2.2.24	1.000.000,00 €	-	Εκπόνηση μελετών – έως 06/2025	-
Λ.2.2.24	1.000.000,00 €	-	Έγκριση μελετών - Έως 09/2025	-
Λ.2.2.24	1.000.000,00 €	-	Δημοπράτηση - Έως 03/2026	-

Πράξη 2.2.25	Βελτίωση πιστών αεραθλητισμού Δήμου Θέρμου			
Ειδικός Στόχος	2			
Περιγραφή	Το έργο αφορά σε υλοποίηση εργασιών για τη βελτίωση πιστών αεραθλητισμού. Με τον τρόπο αυτό θα καταστεί η περιοχή ελκυστικότερη σε επισκέπτες και αθλητές που ασχολούνται με τον αεραθλητισμό.			
Σκοπιμότητα	Το έργο θα συμβάλει στην ανάδειξη και βελτίωση της πρόσβασης στο πολιτιστικό και φυσικό απόθεμα της περιοχής παρέμβασης. Αναμένεται η αναβάθμιση της εμπειρίας των επισκεπτών της περιοχής.			
Προϋπολογισμός	50.000,00 €			
Πρόγραμμα Χρηματοδότησης	ΕΠ "Περιβάλλον και Κλιματική Αλλαγή" (Π4), ΕΠ "Δυτική Ελλάδα" (Π4Α, Π2), Πράσινο Ταμείο, Interreg			
Ταμείο Χρηματοδότησης	ΕΤΠΑ			
Δικαιούχος	Δήμος Θέρμου			
Φορέας Λειτουργίας	Δήμος Θέρμου			
Ωφελούμενοι/ ομάδες στόχοι	Ωφελούμενοι είναι όλοι οι πολίτες κι επισκέπτες της περιοχής παρέμβασης.			
Σύνδεση με Επενδυτική Προτεραιότητα/ΕΣ και επιδιωκόμενα αποτελέσματα Προγράμματος	Η προτεινόμενη Πράξη βρίσκεται σε άμεση συνάφεια με τις Προτεραιότητες 2 και 4Α του ΕΠ «Δυτική Ελλάδα» 2021-27. Σε σχέση με τα επιδιωκόμενα αποτελέσματα του ΕΠ, ακολουθεί τη στόχευση για βιώσιμη ανάδειξη, δημιουργική επανάχρηση και αναβάθμιση των δημόσιων χώρων και κτιρίων.			
Σύνδεση με το Πρόγραμμα της Περιφέρειας	Η προτεινόμενη Πράξη βρίσκεται σε άμεση συνάφεια με τις Προτεραιότητες 2 και 4Α του ΕΠ «Δυτική Ελλάδα» 2021-27. Αναμένεται να είναι σε άμεση συνάφεια και με το Επιχειρησιακό Πρόγραμμα της Περιφέρειας για τα έτη 2024-2028, όπου αναμένεται να δοθεί ιδιαίτερη έμφαση στην υλοποίηση πράξεων για την ανάπτυξη νέων υποδομών και για δημιουργική αξιοποίηση των υφιστάμενων υποδομών.			
Χρονικός Προγραμματισμός				
Πράξη	Ημερομηνία Δημοσίευσης	Ημερομηνία Νομικής Δέσμευσης	Χρονική διάρκεια υλοποίησης	Ημερομηνία λήξης
Λ.2.2.25	2026	2026	4 έτη	2029
Ενέργειες ωρίμανσης				
Πράξη	Π/Υ Δ.Δ. πράξης	Αιτούμενος Π/Υ τεχνικών μελετών	Στάδιο εξέλιξης τεχνικών μελετών	Στάδιο εξέλιξης άλλων

		ωριμότητας/ υποέργο		διοικητικών ενεργειών
Λ.2.2.25	50.000,00 €	-	Εκπόνηση μελετών – έως 06/2025	-
Λ.2.2.25	50.000,00 €	-	Έγκριση μελετών - Έως 09/2025	-
Λ.2.2.25	50.000,00 €	-	Δημοπράτηση - Έως 03/2026	-

Ειδικός Στόχος 3

Πράξη 1.3.1	Αρχιτεκτονικός φωτισμός Εμβληματικών κτιρίων Δημοσίου ενδιαφέροντος στο Δήμο Ι.Π. Μεσολογγίου			
Ειδικός Στόχος	3			
Περιγραφή	Το έργο αφορά στην τοποθέτηση συστήματος φωτισμού σε επιλεγμένα κτήρια δημόσιου ενδιαφέροντος στον Δήμο Ι.Π. Μεσολογγίου. Οι προδιαγραφές του συστήματος φωτισμού θα προσδιοριστούν με βάση τα ιδιαίτερα αρχιτεκτονικά χαρακτηριστικά του κάθε κτηρίου, ώστε να αναδεικνύεται ο χαρακτήρας του. Σαν ενδεικτικά σημεία παρέμβασης αναφέρονται η Πινακοθήκη, το Μουσείο Τρικούπη, το Μουσείο Παλαμά, ΚΟΚ..			
Σκοπιμότητα	Το έργο θα συμβάλει στην ανάδειξη της αρχιτεκτονικής κληρονομιάς στην πόλη του Μεσολογγίου, προσθέτοντας αξιοσημείωτα σημεία ενδιαφέροντος στο δίκτυο περιηγητικών διαδρομών της περιοχής και αυξάνοντας την ελκυστικότητα της πόλης.			
Προϋπολογισμός	1.000.000,00 €			
Πρόγραμμα Χρηματοδότησης	ΕΠ «Περιβάλλον και Κλιματική Αλλαγή» (Π4), ΕΠ «Δυτική Ελλάδα» (Π4Α, Π2), Πράσινο Ταμείο, Εθνικό Δίκτυο Μονοπατιών, Interreg			
Ταμείο Χρηματοδότησης	ΕΤΠΑ			
Δικαιούχος	Δήμος Ι.Π. Μεσολογγίου			
Φορέας Λειτουργίας	Δήμος Ι.Π. Μεσολογγίου			
Ωφελούμενοι/ ομάδες στόχοι	Ωφελούμενοι είναι όλοι οι πολίτες κι επισκέπτες της περιοχής παρέμβασης.			
Σύνδεση με Επενδυτική Προτεραιότητα/ΕΣ και επιδιωκόμενα αποτελέσματα Προγράμματος	Η προτεινόμενη Πράξη βρίσκεται σε άμεση συνάφεια με τις Προτεραιότητες 2 και 4Α του ΕΠ «Δυτική Ελλάδα» 2021-27. Σε σχέση με τα επιδιωκόμενα αποτελέσματα του ΕΠ, ακολουθεί τη στόχευση για βιώσιμη ανάπτυξη, δημιουργική επανάχρηση και αναβάθμιση των δημόσιων χώρων και κτιρίων.			
Σύνδεση με το Πρόγραμμα της Περιφέρειας	Η προτεινόμενη Πράξη βρίσκεται σε άμεση συνάφεια με τις Προτεραιότητες 2 και 4Α του ΕΠ «Δυτική Ελλάδα» 2021-27. Αναμένεται να είναι σε άμεση συνάφεια και με το Επιχειρησιακό Πρόγραμμα της Περιφέρειας για τα έτη 2024-2028, όπου αναμένεται να δοθεί ιδιαίτερη έμφαση στην υλοποίηση πράξεων για την ανάπτυξη νέων υποδομών και για δημιουργική αξιοποίηση των υφιστάμενων υποδομών.			
Χρονικός Προγραμματισμός				



Πράξη	Ημερομηνία Δημοσίευσης	Ημερομηνία Νομικής Δέσμευσης	Χρονική διάρκεια υλοποίησης	Ημερομηνία λήξης
Λ.1.3.1	2027	2027	3 έτη	2029
Ενέργειες ωρίμανσης				
Πράξη	Π/Υ Δ.Δ. πράξης	Αιτούμενος Π/Υ τεχνικών μελετών ωριμότητας/ υποέργο	Στάδιο εξέλιξης τεχνικών μελετών	Στάδιο εξέλιξης άλλων διοικητικών ενεργειών
Λ.1.3.1	1.000.000,00 €	-	Εκπόνηση μελετών – έως 06/2026	-
Λ.1.3.1	1.000.000,00 €	-	Έγκριση μελετών - Έως 09/2026	-
Λ.1.3.1	1.000.000,00 €	-	Δημοπράτηση - Έως 03/2027	-

Πράξη 2.3.1	Αισθητική αναβάθμιση του δομημένου περιβάλλοντος με διαμόρφωση όψεων κτηρίων και αντικατάσταση των πινακίδων των καταστημάτων σε τμήματα οικισμών του Δήμου Θέρμου με παραδοσιακά χαρακτηριστικά
Ειδικός Στόχος	3
Περιγραφή	Το έργο αφορά στην υλοποίηση εργασιών για αισθητική αναβάθμιση του δομημένου περιβάλλοντος με διαμόρφωση όψεων επιλεγμένων κτηρίων και αντικατάσταση των πινακίδων των καταστημάτων σε τμήματα οικισμών του Δήμου Θέρμου με παραδοσιακά χαρακτηριστικά.
Σκοπιμότητα	Το έργο θα συμβάλει στην ανάδειξη και βελτίωση της πρόσβασης στο πολιτιστικό απόθεμα της περιοχής παρέμβασης. Αναμένεται η αναβάθμιση της εμπειρίας των επισκεπτών της περιοχής.
Προϋπολογισμός	1.000.000,00 €
Πρόγραμμα Χρηματοδότησης	ΕΠ "Περιβάλλον και Κλιματική Αλλαγή" (Π4), ΕΠ "Δυτική Ελλάδα" (Π3, Π4Α), Πράσινο Ταμείο, Interreg
Ταμείο Χρηματοδότησης	ΕΤΠΑ
Δικαιούχος	Δήμος Θέρμου
Φορέας Λειτουργίας	Δήμος Θέρμου
Ωφελούμενοι/ ομάδες στόχοι	Ωφελούμενοι είναι όλοι οι πολίτες κι επισκέπτες της περιοχής παρέμβασης.
Σύνδεση με Επενδυτική Προτεραιότητα/ΕΣ και επιδιωκόμενα αποτελέσματα Προγράμματος	Η προτεινόμενη Πράξη βρίσκεται σε άμεση συνάφεια με τις Προτεραιότητες 2 και 4Α του ΕΠ «Δυτική Ελλάδα» 2021-27. Σε σχέση με τα επιδιωκόμενα αποτελέσματα του ΕΠ, ακολουθεί τη στόχευση για βιώσιμη ανάπτυξη, δημιουργική επανάχρηση και αναβάθμιση των δημόσιων χώρων και κτιρίων.
Σύνδεση με το Πρόγραμμα της Περιφέρειας	Η προτεινόμενη Πράξη βρίσκεται σε άμεση συνάφεια με τις Προτεραιότητες 2 και 4Α του ΕΠ «Δυτική Ελλάδα» 2021-27. Αναμένεται να είναι σε άμεση συνάφεια και με το Επιχειρησιακό Πρόγραμμα της Περιφέρειας για τα έτη 2024-2028, όπου αναμένεται να δοθεί ιδιαίτερη

έμφαση στην υλοποίηση πράξεων για την ανάπτυξη νέων υποδομών και για δημιουργική αξιοποίηση των υφιστάμενων υποδομών.				
Χρονικός Προγραμματισμός				
Πράξη	Ημερομηνία Δημοσίευσης	Ημερομηνία Νομικής Δέσμευσης	Χρονική διάρκεια υλοποίησης	Ημερομηνία λήξης
Λ.1.3.1	2026	2026	4 έτη	2029
Ενέργειες ωρίμανσης				
Πράξη	Π/Υ Δ.Δ. πράξης	Αιτούμενος Π/Υ τεχνικών μελετών ωριμότητας/ υποέργο	Στάδιο εξέλιξης τεχνικών μελετών	Στάδιο εξέλιξης άλλων διοικητικών ενεργειών
Λ.1.3.1	1.000.000,00 €	-	Εκπόνηση μελετών – έως 06/2025	-
Λ.1.3.1	1.000.000,00 €	-	Έγκριση μελετών - Έως 09/2025	-
Λ.1.3.1	1.000.000,00 €	-	Δημοπράτηση - Έως 02/2026	-

Ειδικός Στόχος 4

Πράξη 3.4.1	Κατασκευή εναέριας πεζογέφυρας που θα ενώσει τα λουτρά Μπαλκιώνας με τη ΔΕ Παρακαμπυλίων
Ειδικός Στόχος	4
Περιγραφή	Το έργο αφορά στην κατασκευή εναέριας πεζογέφυρας που θα ενώσει τα λουτρά Μπαλκιώνας με τη ΔΕ Παρακαμπυλίων.
Σκοπιμότητα	Το έργο θα συμβάλει στην ανάδειξη και βελτίωση της πρόσβασης στο φυσικό και πολιτιστικό απόθεμα της περιοχής παρέμβασης, προσθέτοντας ακόμα ένα σημείο ενδιαφέροντος στο δίκτυο διαδρομών της περιοχής.
Προϋπολογισμός	150.000,00 €
Πρόγραμμα Χρηματοδότησης	ΕΠ «Περιβάλλον και Κλιματική Αλλαγή» (Π4), ΕΠ «Δυτική Ελλάδα» (Π4Α, Π2), Πράσινο Ταμείο, Interreg
Ταμείο Χρηματοδότησης	ΕΤΠΑ
Δικαιούχος	Δήμος Αγρινίου
Φορέας Λειτουργίας	Δήμος Αγρινίου
Ωφελούμενοι/ ομάδες στόχοι	Ωφελούμενοι είναι όλοι οι πολίτες κι επισκέπτες της περιοχής παρέμβασης.
Σύνδεση με Επενδυτική Προτεραιότητα/ΕΣ και επιδιωκόμενα αποτελέσματα Προγράμματος	Η προτεινόμενη Πράξη βρίσκεται σε άμεση συνάφεια με τις Προτεραιότητες 2 και 4Α του ΕΠ «Δυτική Ελλάδα» 2021-27. Σε σχέση με τα επιδιωκόμενα αποτελέσματα του ΕΠ, ακολουθεί τη στόχευση για βιώσιμη ανάδειξη, δημιουργική επανάχρηση και αναβάθμιση των δημόσιων χώρων και κτιρίων.
Σύνδεση με το Πρόγραμμα της Περιφέρειας	Η προτεινόμενη Πράξη βρίσκεται σε άμεση συνάφεια με τις Προτεραιότητες 2 και 4Α του ΕΠ «Δυτική Ελλάδα» 2021-27. Αναμένεται να είναι σε άμεση συνάφεια και με το Επιχειρησιακό Πρόγραμμα της

Περιφέρειας για τα έτη 2024-2028, όπου αναμένεται να δοθεί ιδιαίτερη έμφαση στην υλοποίηση πράξεων για την ανάπτυξη νέων υποδομών και για δημιουργική αξιοποίηση των υφιστάμενων υποδομών.				
Χρονικός Προγραμματισμός				
Πράξη	Ημερομηνία Δημοσίευσης	Ημερομηνία Νομικής Δέσμευσης	Χρονική διάρκεια υλοποίησης	Ημερομηνία λήξης
Λ.3.4.1	2027	2027	3 έτη	2029
Ενέργειες ωρίμανσης				
Πράξη	Π/Υ Δ.Δ. πράξης	Αιτούμενος Π/Υ τεχνικών μελετών ωριμότητας/ υποέργο	Στάδιο εξέλιξης τεχνικών μελετών	Στάδιο εξέλιξης άλλων διοικητικών ενεργειών
Λ.3.4.1	150.000,00 €	-	Εκπόνηση μελετών – έως 06/2026	-
Λ.3.4.1	150.000,00 €	-	Έγκριση μελετών - Έως 09/2026	-
Λ.3.4.1	150.000,00 €	-	Δημοπράτηση - Έως 01/2027	-

Πράξη 4.4.1	ΚΑΤΑΣΚΕΥΗ ΘΕΣΕΩΝ ΣΤΑΘΜΕΥΣΗΣ ΕΝΤΟΣ ΚΑΙ ΕΚΤΟΣ ΑΣΤΙΚΟΥ ΙΣΤΟΥ ΔΗΜΟΥ ΝΑΥΠΑΚΤΙΑΣ
Ειδικός Στόχος	4
Περιγραφή	Το έργο αφορά στην εύρεση και διαμόρφωση χώρων στάθμευσης εκτός οδού στην ευρύτερη περιοχή της Ναυπάκτου. Θα λάβουν χώρα εργασίες διαμόρφωσης του χώρου, οριοθέτησης των θέσεων και τοποθέτησης αστικού εξοπλισμού (φωτισμός, παγκάκια, κοκ.).
Σκοπιμότητα	Στόχος του προτεινόμενου έργου είναι η δημιουργία επιπλέον χώρων στάθμευσης στην ευρύτερη περιοχή της Ναυπάκτου, με σκοπό τη βελτίωση της καθημερινότητας των μονίμων κατοίκων και τη βελτίωση της εμπειρίας επισκέπτη.
Προϋπολογισμός	800.000,00 €
Πρόγραμμα Χρηματοδότησης	ΕΠ «Περιβάλλον και Κλιματική Αλλαγή» (Π4), ΕΠ «Δυτική Ελλάδα» (Π2), Πράσινο Ταμείο
Ταμείο Χρηματοδότησης	ΕΤΠΑ
Δικαιούχος	Δήμος Ναυπακτίας
Φορέας Λειτουργίας	Δήμος Ναυπακτίας
Ωφελοόμενοι/ ομάδες στόχοι	Ωφελοόμενοι είναι όλοι οι πολίτες κι επισκέπτες της περιοχής παρέμβασης.
Σύνδεση με Επενδυτική Προτεραιότητα/ΕΣ και επιδιωκόμενα αποτελέσματα προγράμματος	Η προτεινόμενη Πράξη βρίσκεται σε άμεση συνάφεια με τις Προτεραιότητες 2 και 4Α του ΕΠ «Δυτική Ελλάδα» 2021-27. Σε σχέση με τα επιδιωκόμενα αποτελέσματα του ΕΠ, ακολουθεί τη στόχευση για βιώσιμη ανάπτυξη, δημιουργική επανάχρηση και αναβάθμιση των δημόσιων χώρων και κτιρίων.

Σύνδεση με το Πρόγραμμα της Περιφέρειας		Η προτεινόμενη Πράξη βρίσκεται σε άμεση συνάφεια με τις Προτεραιότητες 2 και 4Α του ΕΠ «Δυτική Ελλάδα» 2021-27. Αναμένεται να είναι σε άμεση συνάφεια και με το Επιχειρησιακό Πρόγραμμα της Περιφέρειας για τα έτη 2024-2028, όπου αναμένεται να δοθεί ιδιαίτερη έμφαση στην υλοποίηση πράξεων για την ανάπτυξη νέων υποδομών και για δημιουργική αξιοποίηση των υφιστάμενων υποδομών.		
Χρονικός Προγραμματισμός				
Πράξη	Ημερομηνία Δημοσίευσης	Ημερομηνία Νομικής Δέσμευσης	Χρονική διάρκεια υλοποίησης	Ημερομηνία λήξης
Λ.4.4.1	2025	2025	3 έτη	2027
Ενέργειες ωρίμανσης				
Πράξη	Π/Υ Δ.Δ. πράξης	Αιτούμενος Π/Υ τεχνικών μελετών ωριμότητας/ υποέργο	Στάδιο εξέλιξης τεχνικών μελετών	Στάδιο εξέλιξης άλλων διοικητικών ενεργειών
Λ.4.4.1	800.000,00 €	-	Εκπόνηση μελετών – έως 06/2025	-
Λ.4.4.1	800.000,00 €	-	Έγκριση μελετών - Έως 09/2025	-
Λ.4.4.1	800.000,00 €	-	Δημοπράτηση - Έως 12/2025	-

Πράξη 4.4.2	Ποδηλατόδρομος – πεζοπορική διαδρομή Θέρμο – Θέση Θέας Πετροχωρίου
Ειδικός Στόχος	4
Περιγραφή	Το έργο περιλαμβάνει εργασίες για τη διαμόρφωση ποδηλατοδρόμου, καθώς και πεζοπορικής διαδρομής μεταξύ Θέρμου και θέσης Θέας Πετροχωρίου. Θα αξιοποιηθούν φυσικά ή/και φιλικά προς το περιβάλλον υλικά.
Σκοπιμότητα	Πρόκειται για περιαστικό ποδηλατόδρομο, ο οποίος μπορεί να κατασκευαστεί καταλαμβάνοντας λωρίδα κατά μήκος του επαρχιακού δρόμου σε μήκος 4 χλμ., έργο με μεγάλη σημασία, καθώς οδηγεί από το Θέρμο σε ένα σημείο ιδιαίτερης σημασίας, τη μοναδική θέα της τη λίμνη Τριγωνίδα και μάλιστα στο σημείο όπου πρόκειται να ανεγερθεί το κοινωφελές κτίριο πολιτιστικών εγκαταστάσεων στο Πετροχώρι
Προϋπολογισμός	1.000.000,00 €
Πρόγραμμα Χρηματοδότησης	ΕΠ «Περιβάλλον και Κλιματική Αλλαγή» (Π4), ΕΠ «Δυτική Ελλάδα» (Π4Α, Π2), Interreg
Ταμείο Χρηματοδότησης	ΕΤΠΑ
Δικαιούχος	Δήμος Θέρμου
Φορέας Λειτουργίας	Δήμος Θέρμου
Ωφελούμενοι/ ομάδες στόχοι	Ωφελούμενοι είναι όλοι οι πολίτες κι επισκέπτες της περιοχής παρέμβασης.
Σύνδεση με Επενδυτική Προτεραιότητα/ΕΣ και	Η προτεινόμενη Πράξη βρίσκεται σε άμεση συνάφεια με τις Προτεραιότητες 2 και 4Α του ΕΠ «Δυτική Ελλάδα» 2021-27. Σε σχέση με τα

επιδιωκόμενα αποτελέσματα Προγράμματος	επιδιωκόμενα αποτελέσματα του ΕΠ, ακολουθεί τη στόχευση για προστασία του φυσικού περιβάλλοντος, αντιμετώπιση και προσαρμογή στην κλιματική αλλαγή, καθώς και την ήπια αξιοποίηση του πολιτιστικού και φυσικού αποθέματος στην ΠΔΕ.			
Σύνδεση με το Πρόγραμμα της Περιφέρειας	Η προτεινόμενη Πράξη βρίσκεται σε άμεση συνάφεια με τις Προτεραιότητες 2 και 4Α του ΕΠ «Δυτική Ελλάδα» 2021-27. Αναμένεται να είναι σε άμεση συνάφεια και με το Επιχειρησιακό Πρόγραμμα της Περιφέρειας για τα έτη 2024-2028, όπου αναμένεται να δοθεί ιδιαίτερη έμφαση στην υλοποίηση πράξεων για την προστασία του περιβάλλοντος και την βιώσιμη τουριστική ανάπτυξη.			
Χρονικός Προγραμματισμός				
Πράξη	Ημερομηνία Δημοσίευσης	Ημερομηνία Νομικής Δέσμευσης	Χρονική διάρκεια υλοποίησης	Ημερομηνία λήξης
Λ.4.4.2	2025	2025	4 έτη	2028
Ενέργειες ωρίμανσης				
Πράξη	Π/Υ Δ.Δ. πράξης	Αιτούμενος Π/Υ τεχνικών μελετών ωριμότητας/ υποέργο	Στάδιο εξέλιξης τεχνικών μελετών	Στάδιο εξέλιξης άλλων διοικητικών ενεργειών
Λ.4.4.2	1.000.000,00 €	-	Εκπόνηση μελετών – έως 06/2025	-
Λ.4.4.2	1.000.000,00 €	-	Έγκριση μελετών - Έως 09/2025	-
Λ.4.4.2	1.000.000,00 €	-	Δημοπράτηση - Έως 12/2025	-

Πράξη 4.4.3	Παραρεμάτια πεζοπορική διαδρομή Θέρμο – Αγία Σοφία Δήμου Θέρμου
Ειδικός Στόχος	4
Περιγραφή	Το έργο αφορά σε εργασίες για τη διαμόρφωση μιας παραρεμάτιας πεζοπορικής διαδρομής από το Θέρμο μέχρι την Αγία Σοφία.
Σκοπιμότητα	Το έργο θα συμβάλει στην ανάδειξη και βελτίωση της πρόσβασης στο πολιτιστικό και φυσικό απόθεμα της περιοχής παρέμβασης. Αναμένεται η αναβάθμιση της εμπειρίας των επισκεπτών της περιοχής.
Προϋπολογισμός	300.000,00 €
Πρόγραμμα Χρηματοδότησης	ΕΠ "Περιβάλλον και Κλιματική Αλλαγή" (Π4), ΕΠ "Δυτική Ελλάδα" (Π4Α, Π2), Interreg
Ταμείο Χρηματοδότησης	ΕΤΠΑ
Δικαιούχος	Δήμος Θέρμου
Φορέας Λειτουργίας	Δήμος Θέρμου
Ωφελούμενοι/ ομάδες στόχοι	Ωφελούμενοι είναι όλοι οι πολίτες κι επισκέπτες της περιοχής παρέμβασης.
Σύνδεση με Επενδυτική Προτεραιότητα/ΕΣ και επιδιωκόμενα	Η προτεινόμενη Πράξη βρίσκεται σε άμεση συνάφεια με τις Προτεραιότητες 2 και 4Α του ΕΠ «Δυτική Ελλάδα» 2021-27. Σε σχέση με τα επιδιωκόμενα αποτελέσματα του ΕΠ, ακολουθεί τη στόχευση για προστασία του φυσικού περιβάλλοντος, αντιμετώπιση και προσαρμογή

αποτελέσματα Προγράμματος	στην κλιματική αλλαγή, καθώς και την ήπια αξιοποίηση του πολιτιστικού και φυσικού αποθέματος στην ΠΔΕ.
Σύνδεση με το Πρόγραμμα της Περιφέρειας	Η προτεινόμενη Πράξη βρίσκεται σε άμεση συνάφεια με τις Προτεραιότητες 2 και 4Α του ΕΠ «Δυτική Ελλάδα» 2021-27. Αναμένεται να είναι σε άμεση συνάφεια και με το Επιχειρησιακό Πρόγραμμα της Περιφέρειας για τα έτη 2024-2028, όπου αναμένεται να δοθεί ιδιαίτερη έμφαση στην υλοποίηση πράξεων για την προστασία του περιβάλλοντος και την βιώσιμη τουριστική ανάπτυξη.

Χρονικός Προγραμματισμός

Πράξη	Ημερομηνία Δημοσίευσης	Ημερομηνία Νομικής Δέσμευσης	Χρονική διάρκεια υλοποίησης	Ημερομηνία λήξης
Λ.4.4.3	2026	2026	4 έτη	2029

Ενέργειες ωρίμανσης

Πράξη	Π/Υ Δ.Δ. πράξης	Αιτούμενος Π/Υ τεχνικών μελετών ωριμότητας/ υποέργο	Στάδιο εξέλιξης τεχνικών μελετών	Στάδιο εξέλιξης άλλων διοικητικών ενεργειών
Λ.4.4.3	300.000,00 €	-	Εκπόνηση μελετών – έως 06/2025	-
Λ.4.4.3	300.000,00 €	-	Έγκριση μελετών - Έως 09/2025	-
Λ.4.4.3	300.000,00 €	-	Δημοπράτηση - Έως 01/2025	-

Πράξη 4.4.4	Παραποτάμιος δρόμος ήπιας κυκλοφορίας του τύπου πεζόδρομου – ποδηλατόδρομου στην Κοιλάδα των Νεραίδων Γιδομανδρίτη Δήμου Θέρμου
Ειδικός Στόχος	4
Περιγραφή	Το έργο περιλαμβάνει εργασίες για τη διαμόρφωση παραποτάμιου δρόμου ήπιας κυκλοφορίας τύπου πεζόδρομου – ποδηλατόδρομου στην Κοιλάδα των Νεραίδων Γιδομανδρίτη μήκους περί τα 3 χλμ. σε πλατανόφυτο τοπίο σε ορεινό ποτάμι και ενδιάμεσως ποικίλων γεωλογικών σχηματισμών, καθώς και με εμφανή καθ' όλο το μήκος της διαδρομής τα ίχνη της ανθρώπινης παρουσίας, όπως ορεινά αγροκτήματα με πεζούλες, πέτρινα σπίτια, νερόμυλους, καλύβες, στέρνες, μονοπάτια, πεζογέφυρα. Θα αξιοποιηθούν φυσικά ή/και φιλικά της το περιβάλλον υλικά.
Σκοπιμότητα	Πρόκειται για έργο προσθετικό σε άλλα πολύ σημαντικά σημεία ενδιαφέροντος στην εν λόγω περιοχή που αναμένεται να λειτουργήσει προσθετικά μ' αυτά αναφορικά με την προσέλκυση επισκεπτών.
Προϋπολογισμός	500.000,00 €
Πρόγραμμα Χρηματοδότησης	ΕΠ «Περιβάλλον και Κλιματική Αλλαγή» (Π4), ΕΠ «Δυτική Ελλάδα» (Π4Α, Π2), Πρόγραμμα Ενίσχυσης Δήμων (Α. Τρίτης 2.0)
Ταμείο Χρηματοδότησης	ΕΤΠΑ
Δικαιούχος	Δήμος Θέρμου

Φορέας Λειτουργίας	Δήμος Θέρμου			
Ωφελούμενοι/ ομάδες στόχοι	Ωφελούμενοι είναι όλοι οι πολίτες κι επισκέπτες της περιοχής παρέμβασης.			
Σύνδεση με Επενδυτική Προτεραιότητα/ΕΣ και επιδιωκόμενα αποτελέσματα Προγράμματος	Η προτεινόμενη Πράξη βρίσκεται σε άμεση συνάφεια με τις Προτεραιότητες 2 και 4Α του ΕΠ «Δυτική Ελλάδα» 2021-27. Σε σχέση με τα επιδιωκόμενα αποτελέσματα του ΕΠ, ακολουθεί τη στόχευση για προστασία του φυσικού περιβάλλοντος, αντιμετώπιση και προσαρμογή στην κλιματική αλλαγή, καθώς και την ήπια αξιοποίηση του πολιτιστικού και φυσικού αποθέματος στην ΠΔΕ.			
Σύνδεση με το Πρόγραμμα της Περιφέρειας	Η προτεινόμενη Πράξη βρίσκεται σε άμεση συνάφεια με τις Προτεραιότητες 2 και 4Α του ΕΠ «Δυτική Ελλάδα» 2021-27. Αναμένεται να είναι σε άμεση συνάφεια και με το Επιχειρησιακό Πρόγραμμα της Περιφέρειας για τα έτη 2024-2028, όπου αναμένεται να δοθεί ιδιαίτερη έμφαση στην υλοποίηση πράξεων για την προστασία του περιβάλλοντος και την βιώσιμη τουριστική ανάπτυξη.			
Χρονικός Προγραμματισμός				
Πράξη	Ημερομηνία Δημοσίευσης	Ημερομηνία Νομικής Δέσμευσης	Χρονική διάρκεια υλοποίησης	Ημερομηνία λήξης
Λ.4.4.4	2025	2025	4 έτη	2028
Ενέργειες ωρίμανσης				
Πράξη	Π/Υ Δ.Δ. πράξης	Αιτούμενος Π/Υ τεχνικών μελετών ωριμότητας/ υποέργο	Στάδιο εξέλιξης τεχνικών μελετών	Στάδιο εξέλιξης άλλων διοικητικών ενεργειών
Λ.4.4.4	500.000,00 €	-	Εκπόνηση μελετών – έως 06/2025	-
Λ.4.4.4	500.000,00 €	-	Έγκριση μελετών - Έως 09/2025	-
Λ.4.4.4	500.000,00 €	-	Δημοπράτηση - Έως 12/2025	-

Πράξη 4.4.5	Κατασκευή κρεμαστής πεζογέφυρας μεγάλου μήκους στο φαράγγι Κοσινόρεμα ανάμεσα στους οικισμούς Αμβρακιά και Αμπέλια
Ειδικός Στόχος	4
Περιγραφή	Το έργο αφορά στο σχεδιασμό και υλοποίηση εργασιών κατασκευής κρεμαστής πεζογέφυρας μεγάλου μήκους στο φαράγγι Κοσινόρεμα ανάμεσα της οικισμούς Αμβρακιά και Αμπέλια, η οποία ωστόσο μέλλει να αποτελέσει προοπτικά τμήμα του εναέριου κατά τμήματα μονοπατιού μεταξύ των ορεινών κύριων οικισμών Αμβρακιά – Αμπέλια – Άγιος Θεόδωρος – Κόνισκα, μέσω της Κοιλάδας των Νεραΐδων και των Πηγών Γιδομανδριτή με τους καταρράκτες, με το δεύτερο εναέριο τμήμα, μικρότερου συγκριτικά μήκους, στη χαράδρα Καζιάνη ενδιάμεσα της διαδρομής Άγιος Θεόδωρος – Κόνισκα.
Σκοπιμότητα	Το έργο θα συμβάλει στην ανάδειξη και βελτίωση της πρόσβασης στο πολιτιστικό και φυσικό απόθεμα της περιοχής παρέμβασης. Αναμένεται της η αναβάθμιση της εμπειρίας των επισκεπτών της περιοχής, ιδιαίτερα

	<p>όσων επιλέγουν τον οικοτουρισμό και τον πεζοπορικό τουρισμό. Κυρίως το έργο θα λειτουργήσει ως άξονας ανάπτυξης των extreme sports λόγω των στοιχείων της ιδιαίτερης γεωμορφολογίας της (φαράγγια, αναρριχητικά πεδία, ελατοδόση, σπήλαια, καταρράκτες, βουνοκορφές κ.α.) και της πλούσιας αγροτικής της κληρονομιάς, (ορεινοί οικισμοί, αναβαθμίδες του εδάφους – πεζούλες, καλντερίμια, μονοπάτια, νερόμυλοι, βρύσες, γεφύρια κ.α.), στοιχεία που από κοινού προδιαγράφουν τις ιδιαίτερα ευοίωνες προοπτικές της αναφορικά με τη δυνατότητα αυτή να καταστεί προορισμός με μεγάλη επισκεψιμότητα.</p>			
Προϋπολογισμός	3.500.000,00 €			
Πρόγραμμα Χρηματοδότησης	ΕΠ «Περιβάλλον και Κλιματική Αλλαγή» (Π4), ΕΠ «Δυτική Ελλάδα» (Π3, Π4Α)			
Ταμείο Χρηματοδότησης	ΕΤΠΑ			
Δικαιούχος	Δήμος Θέρμου			
Φορέας Λειτουργίας	Δήμος Θέρμου			
Ωφελούμενοι/ ομάδες στόχοι	Ωφελούμενοι είναι όλοι οι πολίτες κι επισκέπτες της περιοχής παρέμβασης.			
Σύνδεση με Επενδυτική Προτεραιότητα/ΕΣ και επιδιωκόμενα αποτελέσματα Προγράμματος	Η προτεινόμενη Πράξη βρίσκεται σε άμεση συνάφεια με τις Προτεραιότητες 2 και 4Α του ΕΠ «Δυτική Ελλάδα» 2021-27. Σε σχέση με τα επιδιωκόμενα αποτελέσματα του ΕΠ, ακολουθεί τη στόχευση για βιώσιμη ανάπτυξη, δημιουργική επανάχρηση και αναβάθμιση των δημόσιων χώρων και κτιρίων.			
Σύνδεση με το Πρόγραμμα της Περιφέρειας	Η προτεινόμενη Πράξη βρίσκεται σε άμεση συνάφεια με τις Προτεραιότητες 2 και 4Α του ΕΠ «Δυτική Ελλάδα» 2021-27. Αναμένεται να είναι σε άμεση συνάφεια και με το Επιχειρησιακό Πρόγραμμα της Περιφέρειας για τα έτη 2024-2028, όπου αναμένεται να δοθεί ιδιαίτερη έμφαση στην υλοποίηση πράξεων για την ανάπτυξη νέων υποδομών και για δημιουργική αξιοποίηση των υφιστάμενων υποδομών.			
Χρονικός Προγραμματισμός				
Πράξη	Ημερομηνία Δημοσίευσης	Ημερομηνία Νομικής Δέσμευσης	Χρονική διάρκεια υλοποίησης	Ημερομηνία λήξης
Λ.4.4.5	2025	2025	4 έτη	2028
Ενέργειες ωρίμανσης				
Πράξη	Π/Υ Δ.Δ. πράξης	Αιτούμενος Π/Υ τεχνικών μελετών ωριμότητας/ υποέργο	Στάδιο εξέλιξης τεχνικών μελετών	Στάδιο εξέλιξης άλλων διοικητικών ενεργειών
Λ.4.4.5	3.500.000,00 €	-	Εκπόνηση μελετών – έως 06/2025	-
Λ.4.4.5	3.500.000,00 €	-	Έγκριση μελετών - Έως 09/2025	-
Λ.4.4.5	3.500.000,00 €	-	Δημοπράτηση - Έως 12/2025	-

Πράξη 4.4.6	Αναβάθμιση ανακατασκευή δρόμου (Γύρου) Ανατολικής Κλείσοβας, δημιουργία οικοτουριστικού περιπτέρου Κλείσοβας και σύνδεσή του με το μουσείο Άλατος και την Αλυκή			
Ειδικός Στόχος	4			
Περιγραφή	Το έργο αφορά στην υλοποίηση εργασιών αναβάθμισης του οδοστρώματος, δημιουργίας ποδηλατόδρομου, σήμανσης, φωτισμού κι εγκατάσταση παρατηρητηρίων. Στο πλαίσιο του έργου θα εγκατασταθεί οικοτουριστικό περίπτερο στην Κλείσοβα, το οποίο θα συνδεθεί με το μουσείο Άλατος και την Αλυκή. Θα αξιοποιηθούν υλικά φιλικά προς το περιβάλλον.			
Σκοπιμότητα	Στόχος του έργου είναι η ανάδειξη του ιδιαίτερου φυσικού και πολιτιστικού αποθέματος της περιοχής παρέμβασης, καθώς και η βελτίωση της προσβασιμότητας με βιώσιμους τρόπους μετακίνησης στην περιοχή υλοποίησης του έργου.			
Προϋπολογισμός	150.000,00 €			
Πρόγραμμα Χρηματοδότησης	ΕΠ "Περιβάλλον και Κλιματική Αλλαγή" (Π4), ΕΠ "Δυτική Ελλάδα" (Π4Α, Π2), Πράσινο Ταμείο, Εθνικό Δίκτυο Μονοπατιών, Interreg			
Ταμείο Χρηματοδότησης	ΕΤΠΑ			
Δικαιούχος	Δήμος Ι.Π. Μεσολογγίου			
Φορέας Λειτουργίας	Δήμος Ι.Π. Μεσολογγίου			
Ωφελούμενοι/ ομάδες στόχοι	Ωφελούμενοι είναι όλοι οι πολίτες κι επισκέπτες της περιοχής παρέμβασης.			
Σύνδεση με Επενδυτική Προτεραιότητα/ΕΣ και επιδιωκόμενα αποτελέσματα Προγράμματος	Η προτεινόμενη Πράξη βρίσκεται σε άμεση συνάφεια με την Προτεραιότητα 5 του ΕΠ «Δυτική Ελλάδα» 2021-27, και πιο συγκεκριμένα με τον ειδικό στόχο 5.ii αυτής. Σε σχέση με τα επιδιωκόμενα αποτελέσματα του ΕΠ, ακολουθεί τη στόχευση για τουριστική ανάδειξη των φυσικών και πολιτιστικών πόρων και εμπλουτισμός του τουριστικού προϊόντος.			
Σύνδεση με το Πρόγραμμα της Περιφέρειας	Η προτεινόμενη Πράξη βρίσκεται σε άμεση συνάφεια με την Προτεραιότητα 5 του ΕΠ «Δυτική Ελλάδα» 2021-27, και πιο συγκεκριμένα με τον ειδικό στόχο 5.ii αυτής. Αναμένεται να είναι σε άμεση συνάφεια και με το Επιχειρησιακό Πρόγραμμα της Περιφέρειας για τα έτη 2024-2028, όπου αναμένεται να δοθεί ιδιαίτερη έμφαση στην υλοποίηση πράξεων ολοκληρωμένου και βιώσιμου χαρακτήρα.			
Χρονικός Προγραμματισμός				
Πράξη	Ημερομηνία Δημοσίευσης	Ημερομηνία Νομικής Δέσμευσης	Χρονική διάρκεια υλοποίησης	Ημερομηνία λήξης
Π.4.4.6	2026	2026	4 έτη	2029
Ενέργειες ωρίμανσης				
Πράξη	Π/Υ Δ.Δ. πράξης	Αιτούμενος Π/Υ τεχνικών μελετών ωριμότητας/ υποέργο	Στάδιο εξέλιξης τεχνικών μελετών	Στάδιο εξέλιξης άλλων διοικητικών ενεργειών
Π.4.4.6	150.000,00 €	-	Εκπόνηση μελετών – Έως 12/2025	-
Π.4.4.6	150.000,00 €	-	Έγκριση μελετών - Έως 09/2025	-

Π.4.4.6	150.000,00 €	-	Δημοπράτηση - Έως 03/2026	-
---------	--------------	---	------------------------------	---

Ειδικός Στόχος 5

Πράξη 1.5.1	Ψηφιακό Μουσείο Αγίου Κοσμά του Αιτωλού στο Θέρμο			
Ειδικός Στόχος	5			
Περιγραφή	<p>Το έργο αφορά στο σχεδιασμό και διαμόρφωση της ψηφιακού μουσείου αφιερωμένου στον Άγιο Κοσμά Αιτωλό. Περιλαμβάνει την εκπόνηση μουσειολογικής μελέτης, καθώς και την συγκέντρωση, καταλογογράφηση και ψηφιοποίηση αυθεντικών τεκμηρίων.</p> <p>Περιλαμβάνει επίσης και την ανάπτυξη του ψηφιακού μουσείου. Θα διαθέτει και φυσική παρουσία σε υφιστάμενο χώρο του Δήμου Θέρμου, ενώ στο πλαίσιο του έργου θα λάβουν χώρα και δράσεις δημοσιότητας και προώθησης της δραστηριότητας του μουσείου.</p>			
Σκοπιμότητα	<p>Πρόκειται για μικρού κόστους παρέμβαση που μπορεί να στεγαστεί σε υπάρχον δημοτικό κτίριο (πρώην Δημοτικό Σχολείο Μέγα Δένδρου) πλησίον του πατρικού σπιτιού του Αγίου Κοσμά του Αιτωλού, αλλά με μεγάλη σημασία, καθώς ό,τι σχετίζεται με τον εν λόγω άγιο συνεπάγεται υψηλή επισκεψιμότητα</p>			
Προϋπολογισμός	300.000,00 €			
Πρόγραμμα Χρηματοδότησης	ΕΠ «Περιβάλλον και Κλιματική Αλλαγή» (Π4), ΕΠ «Δυτική Ελλάδα» (Π3, Π4Α), Interreg			
Ταμείο Χρηματοδότησης	ΕΤΠΑ			
Δικαιούχος	Δήμος Θέρμου			
Φορέας Λειτουργίας	Δήμος Θέρμου			
Ωφελούμενοι/ ομάδες στόχοι	Ωφελούμενοι είναι όλοι οι πολίτες κι επισκέπτες της περιοχής παρέμβασης.			
Σύνδεση με Επενδυτική Προτεραιότητα/ΕΣ και επιδιωκόμενα αποτελέσματα Προγράμματος	<p>Η προτεινόμενη Πράξη βρίσκεται σε άμεση συνάφεια με τις Προτεραιότητες 2 και 4Α του ΕΠ «Δυτική Ελλάδα» 2021-27. Σε σχέση με τα επιδιωκόμενα αποτελέσματα του ΕΠ, ακολουθεί τη στόχευση για βιώσιμη ανάπτυξη, δημιουργική επανάχρηση και αναβάθμιση των δημόσιων χώρων και κτιρίων.</p>			
Σύνδεση με το Πρόγραμμα της Περιφέρειας	<p>Η προτεινόμενη Πράξη βρίσκεται σε άμεση συνάφεια με τις Προτεραιότητες 2 και 4Α του ΕΠ «Δυτική Ελλάδα» 2021-27. Αναμένεται να είναι σε άμεση συνάφεια και με το Επιχειρησιακό Πρόγραμμα της Περιφέρειας για τα έτη 2024-2028, όπου αναμένεται να δοθεί ιδιαίτερη έμφαση στην υλοποίηση πράξεων για την ανάπτυξη νέων υποδομών και για δημιουργική αξιοποίηση των υφιστάμενων υποδομών.</p>			
Χρονικός Προγραμματισμός				
Πράξη	Ημερομηνία Δημοσίευσης	Ημερομηνία Νομικής Δέσμευσης	Χρονική διάρκεια υλοποίησης	Ημερομηνία λήξης
Λ.1.5.1	2025	2025	4 έτη	2028
Ενέργειες ωρίμανσης				
Πράξη	Π/Υ Δ.Δ. πράξης	Αιτούμενος Π/Υ Τεχνικών μελετών	Στάδιο εξέλιξης Τεχνικών μελετών	Στάδιο εξέλιξης άλλων

		ωριμότητας/ υποέργο		διοικητικών ενεργειών
Λ.1.5.1	300.000,00 €	-	Μελέτες ολοκληρωμένες.	-
Λ.1.5.1	300.000,00 €	-	Έγκριση μελετών - Έως 06/2025	-
Λ.1.5.1	300.000,00 €	-	Δημοπράτηση - Έως 09/2025	-

Πράξη 1.5.2	Κέντρο Τοπικής Ιστορίας και Πολιτισμού στην Ανάληψη Δήμου Θέρμου			
Ειδικός Στόχος	5			
Περιγραφή	Το έργο αφορά στο σχεδιασμό και διαμόρφωση ενός κέντρου τοπικής ιστορίας και πολιτισμού στην Ανάληψη. Περιλαμβάνει την εκπόνηση μουσειολογικής μελέτης, την προμήθεια εκθεμάτων και τη διαμόρφωση της έκθεσης. Περιλαμβάνει επίσης τη συγκέντρωση, καταλογογράφηση και τοποθέτηση αυθεντικών τεκμηρίων. Το κέντρο θα διαθέτει και ηλεκτρονική παρουσία, ενώ στο πλαίσιο του έργου θα λάβουν χώρα και δράσεις δημοσιότητας και προώθησης της δραστηριότητας του κέντρου.			
Σκοπιμότητα	Το έργο θα συμβάλει στην ανάδειξη και βελτίωση της πρόσβασης στο πολιτιστικό και φυσικό απόθεμα της περιοχής παρέμβασης. Αναμένεται η αναβάθμιση της εμπειρίας των επισκεπτών της περιοχής, ιδιαίτερα όσων επιλέγουν τον οικοτουρισμό.			
Προϋπολογισμός	450.000,00 €			
Πρόγραμμα Χρηματοδότησης	ΕΠ «Περιβάλλον και Κλιματική Αλλαγή» (Π4), ΕΠ «Δυτική Ελλάδα» (Π3, Π4Α), Interreg			
Ταμείο Χρηματοδότησης	ΕΤΠΑ			
Δικαιούχος	Δήμος Θέρμου			
Φορέας Λειτουργίας	Δήμος Θέρμου			
Ωφελούμενοι/ ομάδες στόχοι	Ωφελούμενοι είναι όλοι οι πολίτες κι επισκέπτες της περιοχής παρέμβασης.			
Σύνδεση με Επενδυτική Προτεραιότητα/ΕΣ και επιδιωκόμενα αποτελέσματα Προγράμματος	Η προτεινόμενη Πράξη βρίσκεται σε άμεση συνάφεια με τις Προτεραιότητες 2 και 4Α του ΕΠ «Δυτική Ελλάδα» 2021-27. Σε σχέση με τα επιδιωκόμενα αποτελέσματα του ΕΠ, ακολουθεί τη στόχευση για βιώσιμη ανάδειξη, δημιουργική επανάχρηση και αναβάθμιση των δημόσιων χώρων και κτιρίων.			
Σύνδεση με το Πρόγραμμα της Περιφέρειας	Η προτεινόμενη Πράξη βρίσκεται σε άμεση συνάφεια με τις Προτεραιότητες 2 και 4Α του ΕΠ «Δυτική Ελλάδα» 2021-27. Αναμένεται να είναι σε άμεση συνάφεια και με το Επιχειρησιακό Πρόγραμμα της Περιφέρειας για τα έτη 2024-2028, όπου αναμένεται να δοθεί ιδιαίτερη έμφαση στην υλοποίηση πράξεων για την ανάπτυξη νέων υποδομών και για δημιουργική αξιοποίηση των υφιστάμενων υποδομών.			
Χρονικός Προγραμματισμός				
Πράξη	Ημερομηνία Δημοσίευσης	Ημερομηνία Νομικής Δέσμευσης	Χρονική διάρκεια υλοποίησης	Ημερομηνία λήξης
Λ.1.5.2	2025	2025	4 έτη	2028

Ενέργειες ωρίμανσης				
Πράξη	Π/Υ Δ.Δ. πράξης	Αιτούμενος Π/Υ τεχνικών μελετών ωριμότητας/ υποέργο	Στάδιο εξέλιξης τεχνικών μελετών	Στάδιο εξέλιξης άλλων διοικητικών ενεργειών
Λ.1.5.2	450.000,00 €	-	Εκπόνηση μελετών – έως 01/2025	-
Λ.1.5.2	450.000,00 €	-	Έγκριση μελετών - Έως 06/2025	-
Λ.1.5.2	450.000,00 €	-	Δημοπράτηση - Έως 09/2025	-

Ειδικός Στόχος 6

Πράξη 5.6.1	ΕΝΕΡΓΕΙΑΚΕΣ ΑΝΑΒΑΘΜΙΣΕΙΣ ΚΤΙΡΙΩΝ
Ειδικός Στόχος	6
Περιγραφή	Στο πλαίσιο του έργου θα επιλεγούν κτήρια του Δήμου Ναυπάκτου, στα οποία θα λάβουν χώρα εργασίες ενεργειακής αναβάθμισης και τηλεμετρίας της ενεργειακής κατανάλωσης. Οι παρεμβάσεις θα λάβουν χώρα τόσο στο εσωτερικό, όσο και στο κέλυφος των κτηρίων. Θα αξιοποιηθούν υλικά φιλικά στο περιβάλλον.
Σκοπιμότητα	Στόχος του έργου είναι η μείωση της ενεργειακής κατανάλωσης σε επιλεγμένα κτήρια, από την οποία αναμένεται να ωφεληθεί ο προϋπολογισμός του Δήμου. Δεδομένου του γεγονότος ότι οι δαπάνες για την ενέργεια προέρχονται από τέλη ανταποδοτικού χαρακτήρα, αναμένεται το όφελος να μετακυλήσει και στους δημότες Ναυπακτίας.
Προϋπολογισμός	3.000.000,00 €
Πρόγραμμα Χρηματοδότησης	ΕΠ «Περιβάλλον και Κλιματική Αλλαγή» (Π2, Π4), ΕΠ «Δυτική Ελλάδα» (Π2)
Ταμείο Χρηματοδότησης	ΕΤΠΑ
Δικαιούχος	Δήμος Ναυπακτίας
Φορέας Λειτουργίας	Δήμος Ναυπακτίας
Ωφελούμενοι/ ομάδες στόχοι	Ωφελούμενοι είναι όλοι οι πολίτες κι επισκέπτες της περιοχής παρέμβασης.
Σύνδεση με Επενδυτική Προτεραιότητα/ΕΣ και επιδιωκόμενα αποτελέσματα Προγράμματος	Η προτεινόμενη Πράξη βρίσκεται σε άμεση συνάφεια με την Προτεραιότητα 2 του ΕΠ «Δυτική Ελλάδα» 2021-27. Σε σχέση με τα επιδιωκόμενα αποτελέσματα του ΕΠ, ακολουθεί τη στόχευση για προστασία του φυσικού περιβάλλοντος, αντιμετώπιση και προσαρμογή στην κλιματική αλλαγή, καθώς και την ενεργειακή αναβάθμιση του κτιριακού αποθέματος.
Σύνδεση με το Πρόγραμμα της Περιφέρειας	Η προτεινόμενη Πράξη βρίσκεται σε άμεση συνάφεια με την Προτεραιότητα 2 του ΕΠ «Δυτική Ελλάδα» 2021-27. Αναμένεται να είναι σε άμεση συνάφεια και με το Επιχειρησιακό Πρόγραμμα της Περιφέρειας για τα έτη 2024-2028, όπου αναμένεται να δοθεί ιδιαίτερη έμφαση στην αναβάθμιση και εκσυγχρονισμό των υφιστάμενων υποδομών.
Χρονικός Προγραμματισμός	

Πράξη	Ημερομηνία Δημοσίευσης	Ημερομηνία Νομικής Δέσμευσης	Χρονική διάρκεια υλοποίησης	Ημερομηνία λήξης
Λ.5.6.1	2026	2026	4 έτη	2029
Ενέργειες ωρίμανσης				
Πράξη	Π/Υ Δ.Δ. πράξης	Αιτούμενος Π/Υ τεχνικών μελετών ωριμότητας/ υποέργο	Στάδιο εξέλιξης τεχνικών μελετών	Στάδιο εξέλιξης άλλων διοικητικών ενεργειών
Λ.5.6.1	3.000.000,00 €	-	Εκπόνηση μελετών – έως 08/2025	-
Λ.5.6.1	3.000.000,00 €	-	Έγκριση μελετών - Έως 10/2025	-
Λ.5.6.1	3.000.000,00 €	-	Δημοπράτηση - Έως 03/2026	-

Πράξη 5.6.2	Λειτουργία Κέντρου Συνεργειών – διασύνδεσης των αγροτικών και ορεινών περιοχών με τα αστικά κέντρα
Ειδικός Στόχος	6
Περιγραφή	<p>Η συγκεκριμένη Δράση αφορά την δημιουργία και λειτουργία της πολυ-λειτουργικού Κέντρου ενίσχυσης συνεργασιών και συνεργειών για την ανθεκτικότητα της υπαίθρου, σε σχέση με τα αστικά κέντρα των Δήμων της ΟΧΕ.</p> <p>Το Επιμελητήριο Αιτωλοακαρνανίας θα αποτελέσει το φορέα λειτουργίας του Κέντρου, προκειμένου να εξασφαλίζεται και η άρτια και αποτελεσματικότερη λειτουργία του. Το Επιμελητήριο Αιτωλοακαρνανίας διαθέτει μια πολυετή και επιτυχημένη δραστηριότητα της τοπικές κοινωνίες. Έχει σχεδιάσει και εφαρμόσει συγχρηματοδοτούμενα έργα με ιδιαίτερη έμφαση τη προώθηση των τοπικών αγροδιατροφικών προϊόντων αλλά και θεματικών μορφών τουρισμού στην περιοχή της Αιτωλοακαρνανίας. Παράλληλα έχει διαχειριστική δράσεις μέσα από την υλοποίηση συγχρηματοδοτούμενων έργων που αφορούν τη παροχή συμβουλευτικών υπηρεσιών και υπηρεσιών εξατομικευμένης συμβουλευτικής της επιχειρήσεις που δραστηριοποιούνται της τομείς της αγροδιατροφής και του τουρισμού.</p> <p>Στον Προϋπολογισμό της Δράσης περιλαμβάνονται α) μικρές κατασκευαστικές δαπάνες, β) η προμήθεια του απαραίτητου εξοπλισμού και γ) οι απαραίτητες λειτουργικές δαπάνες.</p> <p>Το κτίριο για την στέγαση και λειτουργία του Κέντρου Συνεργειών θα βρεθεί σε συνεργασία με της Δήμους των ΟΧΕ.</p>
Σκοπιμότητα	<p>Οι βασικοί σκοποί της λειτουργίας του Κέντρου θα είναι:</p> <ul style="list-style-type: none"> • Η ενίσχυση της ανθεκτικότητας των περιοχών της υπαίθρου και η διασύνδεση των αγροτικών και ορεινών περιοχών με τα αστικά κέντρα. • Η υποστήριξη δράσεων που ενισχύουν της συνέργειες συνεργασίες μεταξύ φορέων και κλάδων με κύριο στόχο τη διασύνδεση του πρωτογενούς τομέα με τον τουρισμό.



	<ul style="list-style-type: none">• Η στήριξη των τοπικών φορέων δημοσίου και ιδιωτικού χαρακτήρα για την εκπόνηση αναπτυξιακών τοπικών στρατηγικών με επίκεντρο την ανάπτυξη των περιοχών της υπαίθρου.• Η παροχή ενημέρωσης και πληροφόρησης των τοπικών επιχειρήσεων σε ένα ευρύ φάσμα θεμάτων που αφορούν την επιχειρηματικότητα, της συνθήκης της αγοράς και της ευκαιρίες και τα προσφερόμενα εργαλεία για την ενίσχυση της ανταγωνιστικότητας της.			
Προϋπολογισμός	350.000,00 €			
Πρόγραμμα Χρηματοδότησης	ΕΠ «Ανθρώπινο Δυναμικό και δια Βίου Μάθηση» (Π1), ΕΠ «Δυτική Ελλάδα» (Π4Α, Π4Β), COSME			
Ταμείο Χρηματοδότησης	ΕΤΠΑ			
Δικαιούχος	Διαδημοτικό			
Φορέας Λειτουργίας	Επιμελητήριο Αιτωλοακαρνανίας			
Ωφελούμενοι/ ομάδες στόχοι	Ωφελούμενοι είναι επιχειρήσεις της περιοχής παρέμβασης.			
Σύνδεση με Επενδυτική Προτεραιότητα/ΕΣ και επιδιωκόμενα αποτελέσματα Προγράμματος	Η προτεινόμενη Πράξη βρίσκεται σε άμεση συνάφεια με τις Προτεραιότητες 2 και 4Α του ΕΠ «Δυτική Ελλάδα» 2021-27. Σε σχέση με τα επιδιωκόμενα αποτελέσματα του ΕΠ, ακολουθεί τη στόχευση για βιώσιμη ανάπτυξη, δημιουργική επανάχρηση και αναβάθμιση των δημόσιων χώρων και κτιρίων.			
Σύνδεση με το Πρόγραμμα της Περιφέρειας	Η προτεινόμενη Πράξη βρίσκεται σε άμεση συνάφεια με τις Προτεραιότητες 2 και 4Α του ΕΠ «Δυτική Ελλάδα» 2021-27. Αναμένεται να είναι σε άμεση συνάφεια και με το Επιχειρησιακό Πρόγραμμα της Περιφέρειας για τα έτη 2024-2028, όπου αναμένεται να δοθεί ιδιαίτερη έμφαση στην υλοποίηση πράξεων για την ανάπτυξη νέων υποδομών και για δημιουργική αξιοποίηση των υφιστάμενων υποδομών.			
Χρονικός Προγραμματισμός				
Πράξη	Ημερομηνία Δημοσίευσης	Ημερομηνία Νομικής Δέσμευσης	Χρονική διάρκεια υλοποίησης	Ημερομηνία λήξης
Λ.5.6.2	2025	2025	3 έτη	2027
Ενέργειες ωρίμανσης				
Πράξη	Π/Υ Δ.Δ. πράξης	Αιτούμενος Π/Υ τεχνικών μελετών ωριμότητας/ υποέργο	Στάδιο εξέλιξης τεχνικών μελετών	Στάδιο εξέλιξης άλλων διοικητικών ενεργειών
Λ.5.6.2	350.000,00 €	-	Εκπόνηση μελετών – έως 01/2025	-
Λ.5.6.2	350.000,00 €	-	Έγκριση μελετών - Έως 06/2025	-
Λ.5.6.2	350.000,00 €	-	Δημοπράτηση - Έως 09/2025	-

Πράξη 5.6.3

Κατάρτιση ανθρώπινου δυναμικού της περιοχής της ΟΧΕ

Ειδικός Στόχος	6
Περιγραφή	<p>Αντικείμενο της Πράξης Αντικείμενο της Δράσης αποτελεί η παροχή πλέγματος υποστηρικτικών υπηρεσιών σε 500 άνεργους/ες ευπαθών κοινωνικά ομάδων στην Περιφέρεια Δυτικής Ελλάδας. Η Δράση διαρθρώνεται σε δύο Υποέργα ως ακολούθως:</p> <ul style="list-style-type: none"> • Υποέργο 1: Συμβουλευτική – Κατάρτιση -Πιστοποίηση. Το συγκεκριμένο Υποέργο περιλαμβάνει 4 διακριτές ενέργειες: <ul style="list-style-type: none"> • Ενέργεια 1: Ατομική Συμβουλευτική. Περιλαμβάνει 3 υποενέργειες: <ul style="list-style-type: none"> • Α. Διαγνωστική Συμβουλευτική υποστήριξη: οι ωφελούμενοι/ες θα λάβουν την απαραίτητη συμβουλευτική υποστήριξη με στόχο την διάγνωση των αναγκών ενδυνάμωσής της και την αντιμετώπιση σημαντικών κοινωνικών προβλημάτων που αντιμετωπίζουν στην διαδικασία επαγγελματικής της ένταξης. Περιλαμβάνεται η υλοποίηση έως 3 ατομικών συνεδριών. • Β. Επαγγελματική Συμβουλευτική καθοδήγηση ανέργων για την διάγνωση των αναγκών της και την ενίσχυση των προσόντων της και τη βελτίωση της θέσης της στην αγορά εργασίας. Περιλαμβάνεται η υλοποίηση ατομικών συνεδριών με στόχο την διάγνωση των αναγκών επαγγελματικής υποστήριξης, την υποστήριξη της συμμετοχής της στο σχέδιο και την διαδικασία πιστοποίησης δεξιοτήτων. Η συμβουλευτική καθοδήγηση θα περιλαμβάνει της και μεθοδολογία e – mentoring των ωφελούμενων. Περιλαμβάνεται η υλοποίηση έως 4 ατομικών συνεδριών. • Γ. Μεταπαρακολούθηση (follow up) ωφελουμένων για την διαπίστωση των επιπτώσεων και των αποτελεσμάτων του έργου. Περιλαμβάνεται η υλοποίηση 1 ατομικής συνεδρίας. • Ενέργεια 2: Υλοποίηση προγραμμάτων κατάρτισης – Πιστοποίηση Δεξιοτήτων. Τα προγράμματα θα έχουν διάρκεια 100 ωρών (80 ώρες θεωρία και 20 ώρες Πρακτική Άσκηση). Στο πλαίσιο της πρακτικής άσκησης θα περιλαμβάνεται και η κατάρτιση με την μορφή πρακτικής σε επιχειρήσεις, για την απόκτηση γνώσεων, δεξιοτήτων σε αντικείμενα κατάρτισης, σχετιζόμενα με της αναπτυξιακές προτεραιότητες της Περιφέρειας Δυτικής Ελλάδας. Μετά το πέρας των προγραμμάτων προβλέπεται η Πιστοποίηση Δεξιοτήτων. Περιλαμβάνεται η διεξαγωγή εξετάσεων πιστοποίησης της ωφελούμενους, από Φορέα/Φορείς οι οποίοι είναι διαπιστευμένοι να χορηγούν πιστοποίηση σύμφωνα με το πρότυπο ISO/IEC 17024 (Πιστοποίησης Προσώπων) ή ΕΟΠΠΕΠ. • Υποέργο 2: Συμβουλευτικές Υπηρεσίες Υποστήριξης για την υλοποίηση της πράξης. Περιλαμβάνει ενέργειες δημοσιότητας, προσέλκυσης ωφελουμένων για συμμετοχή στην πράξη, υποστήριξης του δικαιούχου στην καταβολή των επιδομάτων της

	<p>πράξης και ενέργειες αποτίμησης της πράξης ως της τηνεπιτευξη στόχων θα υλοποιηθεί με ίδια μέσα.</p> <p>Τα τηςτελέσματα από την υλοποίηση της Πράξης αναμένεται να είναι τα κάτωθι:</p> <ul style="list-style-type: none"> • Αντιμετώπιση ζωτικών προβλημάτων των ευπαθών κοινωνικά ομάδων της Περιφέρειας και προοπτικές επαγγελματικής ένταξης. • Βελτίωση της απασχολησιμότητας των άνεργων ευπαθών ομάδων, με στόχο την ενίσχυση της θέσης της στην αγορά εργασίας. • Απόκτηση Αναγνωρισμένων και Πιστοποιημένων Προσόντων από της ωφελούμενους άνεργους ως σημαντικό εφόδιο για την εύρεση εργασίας. • Απόκτηση γνώσης της τοπικής αγοράς εργασίας από της ωφελούμενους άνεργους μέσω της επαφής της με τον επιχειρηματικό κόσμο (career days). • • Ενίσχυση της επιχειρηματικότητας ευπαθών ομάδων. 			
Σκοπιμότητα	Ομάδα στόχος της πράξης είναι άνεργοι 18-64 ετών, οι οποίοι διαμένουν στην περιοχή παρέμβασης, με έμφαση σε άνεργους που αντιμετωπίζουν/ απειλούνται με κίνδυνο φτώχειας (π.χ. οι λαμβάνοντες επίδομα κοινωνικής αλληλεγγύης) ή και κίνδυνο μακροχρόνιας ανεργίας προκειμένου να αποκτήσουν αναγνωρίσιμες και πιστοποιημένες επαγγελματικές δεξιότητες και να ενταχθούν στην αγορά εργασίας.			
Προϋπολογισμός	700.000,00 €			
Πρόγραμμα Χρηματοδότησης	ΕΠ «Ανθρώπινο Δυναμικό και δια Βίου Μάθηση» (Π1), ΕΠ «Δυτική Ελλάδα» (Π4Α, Π4Β)			
Ταμείο Χρηματοδότησης	ΕΤΠΑ			
Δικαιούχος	Διαδημοτικό			
Φορέας Λειτουργίας	Επιμελητήριο Αιτωλοακαρνανίας			
Ωφελούμενοι/ ομάδες στόχοι	Ωφελούμενοι είναι άνεργοι μεταξύ 18-64 ετών που διαμένουν στην περιοχή παρέμβασης.			
Σύνδεση με Επενδυτική Προτεραιότητα/ΕΣ και επιδιωκόμενα αποτελέσματα Προγράμματος	Η προτεινόμενη Πράξη βρίσκεται σε άμεση συνάφεια με τις Προτεραιότητες 2 και 4Α, 4Β του ΕΠ «Δυτική Ελλάδα» 2021-27. Σε σχέση με τα επιδιωκόμενα αποτελέσματα του ΕΠ, ακολουθεί τη στόχευση για ενίσχυση της απασχόλησης, ενδυνάμωσης του ανθρώπινου δυναμικού και ώθησης της επιχειρηματικότητας.			
Σύνδεση με το Πρόγραμμα της Περιφέρειας	Η προτεινόμενη Πράξη βρίσκεται σε άμεση συνάφεια με τις Προτεραιότητες 2 και 4Α, 4Β του ΕΠ «Δυτική Ελλάδα» 2021-27. Αναμένεται να είναι σε άμεση συνάφεια και με το Επιχειρησιακό Πρόγραμμα της Περιφέρειας για τα έτη 2024-2028, όπου αναμένεται να δοθεί ιδιαίτερη έμφαση στην υλοποίηση πράξεων για την ανάπτυξη και ενίσχυση της επιχειρηματικότητας.			
Χρονικός Προγραμματισμός				
Πράξη	Ημερομηνία Δημοσίευσης	Ημερομηνία Νομικής Δέσμευσης	Χρονική διάρκεια υλοποίησης	Ημερομηνία λήξης
Λ.5.6.3	2025	2025	3 έτη	2027
Ενέργειες ωρίμανσης				

Πράξη	Π/Υ Δ.Δ. πράξης	Αιτούμενος Π/Υ τεχνικών μελετών ωριμότητας/ υποέργο	Στάδιο εξέλιξης τεχνικών μελετών	Στάδιο εξέλιξης άλλων διοικητικών ενεργειών
Λ.5.6.3	700.000,00 €	-	Εκπόνηση μελετών – έως 01/2025	-
Λ.5.6.3	700.000,00 €	-	Έγκριση μελετών - Έως 06/2025	-
Λ.5.6.3	700.000,00 €	-	Δημοπράτηση - Έως 09/2025	-

Ειδικός Στόχος 7

Πράξη 1.7.1	ΚΑΤΑΣΚΕΥΗ ΑΠΟΡΡΟΗΣ ΟΜΒΡΙΩΝ ΥΔΑΤΩΝ ΣΤΟ ΔΥΤΙΚΟ ΤΟΜΕΑ ΤΗΣ ΝΑΥΠΑΚΤΟΥ			
Ειδικός Στόχος	7			
Περιγραφή	Το έργο αφορά στην υλοποίηση εργασιών κατασκευής απορροής ομβρίων υδάτων στο δυτικό τομέα της Ναυπάκτου.			
Σκοπιμότητα	Στόχος του έργου είναι η επέκταση και βελτίωση του δικτύου ομβρίων στο Δήμο Ναυπάκτου, μετριάζοντας ταυτόχρονα τον κίνδυνο εμφάνισης προβλημάτων από επικίνδυνα καιρικά φαινόμενα.			
Προϋπολογισμός	2.350.000,00 €			
Πρόγραμμα Χρηματοδότησης	ΕΠ «Περιβάλλον και Κλιματική Αλλαγή» (Π2, Π4)			
Ταμείο Χρηματοδότησης	ΕΤΠΑ			
Δικαιούχος	Δήμος Ναυπακτίας			
Φορέας Λειτουργίας	Δήμος Ναυπακτίας, ΔΕΥΑ Ναυπάκτου			
Ωφελούμενοι/ ομάδες στόχοι	Ωφελούμενοι είναι όλοι οι πολίτες κι επισκέπτες της περιοχής παρέμβασης.			
Σύνδεση με Επενδυτική Προτεραιότητα/ΕΣ και επιδιωκόμενα αποτελέσματα Προγράμματος	Η προτεινόμενη Πράξη βρίσκεται σε άμεση συνάφεια με τις Προτεραιότητες 2 του ΕΠ «Δυτική Ελλάδα» 2021-27. Σε σχέση με τα επιδιωκόμενα αποτελέσματα του ΕΠ, ακολουθεί τη στόχευση για βιώσιμη διαχείριση των υδάτων και των αστικών λυμάτων.			
Σύνδεση με το Πρόγραμμα της Περιφέρειας	Η προτεινόμενη Πράξη βρίσκεται σε άμεση συνάφεια με τις Προτεραιότητες 2 και 4Α του ΕΠ «Δυτική Ελλάδα» 2021-27. Αναμένεται να είναι σε άμεση συνάφεια και με το Επιχειρησιακό Πρόγραμμα της Περιφέρειας για τα έτη 2024-2028, όπου αναμένεται να δοθεί ιδιαίτερη έμφαση στην υλοποίηση πράξεων για την ανάπτυξη νέων υποδομών και την αντιμετώπιση της κλιματικής αλλαγής.			
Χρονικός Προγραμματισμός				
Πράξη	Ημερομηνία Δημοσίευσης	Ημερομηνία Νομικής Δέσμευσης	Χρονική διάρκεια υλοποίησης	Ημερομηνία λήξης
Λ.1.7.1	2025	2025	5 έτη	2029
Ενέργειες ωρίμανσης				

Πράξη	Π/Υ Δ.Δ. πράξης	Αιτούμενος Π/Υ τεχνικών μελετών ωριμότητας/ υποέργο	Στάδιο εξέλιξης τεχνικών μελετών	Στάδιο εξέλιξης άλλων διοικητικών ενεργειών
Λ.1.7.1	2.350.000,00 €	-	Εκπόνηση μελετών – έως 01/2025	-
Λ.1.7.1	2.350.000,00 €	-	Έγκριση μελετών - Έως 06/2025	-
Λ.1.7.1	2.350.000,00 €	-	Δημοπράτηση - Έως 09/2025	-

Πράξη 2.7.1	Δημιουργία κέντρου ενημέρωσης για το περιβάλλον και την αειφορία σε ζώνες Natura			
Ειδικός Στόχος	7			
Περιγραφή	Το έργο αφορά στο σχεδιασμό, ανάπτυξη και λειτουργία ενός κέντρου ενημέρωσης για το περιβάλλον και την αειφορία σε ζώνες Natura. Το κέντρο θα έχει πρωταρχικά ηλεκτρονική παρουσία, ενώ θα είναι δυνατή και η οργάνωση της φυσικής του παρουσίας σε προεπιλεγμένο χώρο του Δήμου Αγρινίου. Στο έργο περιλαμβάνεται ο σχεδιασμός και ανάπτυξη ενημερωτικού υλικού, καθώς και δράσεις προβολής και προώθησης της δραστηριότητας του κέντρου.			
Σκοπιμότητα	Το έργο θα συμβάλει στην προστασία του φυσικού αποθέματος της περιοχής παρέμβασης, εστιάζοντας σε δράσεις ενημέρωσης κι ευαισθητοποίησης του γενικού κοινού σε σχέση με τις προστατευόμενες περιοχές και την αειφόρο διαχείρισή τους.			
Προϋπολογισμός	150.000,00 €			
Πρόγραμμα Χρηματοδότησης	ΕΠ «Περιβάλλον και Κλιματική Αλλαγή» (Π4), ΕΠ «Δυτική Ελλάδα» (Π4Α, Π2), Πράσινο Ταμείο, Interreg			
Ταμείο Χρηματοδότησης	ΕΤΠΑ			
Δικαιούχος	Δήμος Αγρινίου			
Φορέας Λειτουργίας	Δήμος Αγρινίου			
Ωφελούμενοι/ ομάδες στόχοι	Ωφελούμενοι είναι όλοι οι πολίτες κι επισκέπτες της περιοχής παρέμβασης.			
Σύνδεση με Επενδυτική Προτεραιότητα/ΕΣ και επιδιωκόμενα αποτελέσματα Προγράμματος	Η προτεινόμενη Πράξη βρίσκεται σε άμεση συνάφεια με τις Προτεραιότητες 2 και 4Α του ΕΠ «Δυτική Ελλάδα» 2021-27. Σε σχέση με τα επιδιωκόμενα αποτελέσματα του ΕΠ, ακολουθεί τη στόχευση για βιώσιμη ανάπτυξη, δημιουργική επανάχρηση και αναβάθμιση των δημόσιων χώρων και κτιρίων.			
Σύνδεση με το Πρόγραμμα της Περιφέρειας	Η προτεινόμενη Πράξη βρίσκεται σε άμεση συνάφεια με τις Προτεραιότητες 2 και 4Α του ΕΠ «Δυτική Ελλάδα» 2021-27. Αναμένεται να είναι σε άμεση συνάφεια και με το Επιχειρησιακό Πρόγραμμα της Περιφέρειας για τα έτη 2024-2028, όπου αναμένεται να δοθεί ιδιαίτερη έμφαση στην υλοποίηση πράξεων για την ανάπτυξη νέων υποδομών και για δημιουργική αξιοποίηση των υφιστάμενων υποδομών.			
Χρονικός Προγραμματισμός				

Πράξη	Ημερομηνία Δημοσίευσης	Ημερομηνία Νομικής Δέσμευσης	Χρονική διάρκεια υλοποίησης	Ημερομηνία λήξης
Λ.1.7.2	2027	2027	3 έτη	2029
Ενέργειες ωρίμανσης				
Πράξη	Π/Υ Δ.Δ. πράξης	Αιτούμενος Π/Υ τεχνικών μελετών ωριμότητας/ υποέργο	Στάδιο εξέλιξης τεχνικών μελετών	Στάδιο εξέλιξης άλλων διοικητικών ενεργειών
Λ.1.7.2	150.000,00 €	-	Εκπόνηση μελετών – έως 01/2025	-
Λ.1.7.2	150.000,00 €	-	Έγκριση μελετών - Έως 06/2025	-
Λ.1.7.2	150.000,00 €	-	Δημοπράτηση - Έως 09/2025	-

Ειδικός Στόχος 8

Πράξη 2.8.1	Τουριστική Διαδρομή Παραδοσιακής Αλιείας και Νεώτερης Ιστορίας
Ειδικός Στόχος	8
Περιγραφή	<p>Η διαδρομή αποτελεί «κέντρο» ανάδειξης της παραδοσιακής αλιείας με παρατηρητήρια πουλιών στην περιοχή της Κλείσοβας. Προβλέπονται συνδέσεις με:</p> <ul style="list-style-type: none"> • Αρχαίο Θέατρο Καλυδώνας και αισθητικές παρεμβάσεις βελτίωσης του δρόμου της Ανατολικής Κλείσοβας (δρόμος Πανεπιστήμιο – Μεσολόγγι). • Αγία Τριάδα – Νησάκι Κλείσοβας (παρεμβάσεις ανάταξης λόγω κλιματικής κρίσης), • Ιβάρι – ιαματικός πυλός – Πελάδες και αναβάθμιση – Ανατολικής Κλείσοβας. • Μουσείο Άλατος και Αλυκή. <p>Περιλαμβάνει τη δημιουργία οικοτουριστικού περιπτέρου Κλείσοβας.</p>
Σκοπιμότητα	<p>Το έργο θα συμβάλει στην ανάδειξη και βελτίωση της πρόσβασης στο πολιτιστικό απόθεμα της περιοχής παρέμβασης. Αναμένεται της η αναβάθμιση της εμπειρίας των επισκεπτών της περιοχής. Ο σχεδιασμός κάθε πολιτιστικής διαδρομής στηρίζεται στη λογική της διαμόρφωσης της ολιστικού προϊόντος, επομένως στην εξασφάλιση των κατάλληλων υποδομών, του μάρκετινγκ – ψηφιοποίηση, της σύνδεση με την τοπική επιχειρηματικότητα, καθώς και την αξιοπιστία του φορέα διαχείρισης του προϊόντος.</p>
Προϋπολογισμός	1.200.000,00 €
Πρόγραμμα Χρηματοδότησης	ΕΠ «Περιβάλλον και Κλιματική Αλλαγή» (Π4), ΕΠ «Δυτική Ελλάδα» (Π4Α, Π2), Πράσινο Ταμείο, Εθνικό Δίκτυο Μονοπατιών, Interreg
Ταμείο Χρηματοδότησης	ΕΤΠΑ
Δικαιούχος	Δήμος Ι.Π. Μεσολογγίου
Φορέας Λειτουργίας	Δήμος Ι.Π. Μεσολογγίου

Ωφελούμενοι/ ομάδες στόχοι	Ωφελούμενοι είναι όλοι οι πολίτες κι επισκέπτες της περιοχής παρέμβασης.
Σύνδεση με Επενδυτική Προτεραιότητα/ΕΣ και επιδιωκόμενα αποτελέσματα Προγράμματος	Η προτεινόμενη Πράξη βρίσκεται σε άμεση συνάφεια με τις Προτεραιότητες 2 και 4Α του ΕΠ «Δυτική Ελλάδα» 2021-27. Σε σχέση με τα επιδιωκόμενα αποτελέσματα του ΕΠ, ακολουθεί τη στόχευση για προστασία του φυσικού περιβάλλοντος, αντιμετώπιση και προσαρμογή στην κλιματική αλλαγή, καθώς και την ήπια αξιοποίηση του πολιτιστικού και φυσικού αποθέματος στην ΠΔΕ.
Σύνδεση με το Πρόγραμμα της Περιφέρειας	Η προτεινόμενη Πράξη βρίσκεται σε άμεση συνάφεια με τις Προτεραιότητες 2 και 4Α του ΕΠ «Δυτική Ελλάδα» 2021-27. Αναμένεται να είναι σε άμεση συνάφεια και με το Επιχειρησιακό Πρόγραμμα της Περιφέρειας για τα έτη 2024-2028, όπου αναμένεται να δοθεί ιδιαίτερη έμφαση στην υλοποίηση πράξεων για την προστασία του περιβάλλοντος και την βιώσιμη τουριστική ανάπτυξη.

Χρονικός Προγραμματισμός

Πράξη	Ημερομηνία Δημοσίευσης	Ημερομηνία Νομικής Δέσμευσης	Χρονική διάρκεια υλοποίησης	Ημερομηνία λήξης
Λ.2.8.1	2026	2026	2 έτη	2027

Ενέργειες ωρίμανσης

Πράξη	Π/Υ Δ.Δ. πράξης	Αιτούμενος Π/Υ τεχνικών μελετών ωριμότητας/ υποέργο	Στάδιο εξέλιξης τεχνικών μελετών	Στάδιο εξέλιξης άλλων διοικητικών ενεργειών
Λ.2.8.1	1.200.000,00 €	-	Εκπόνηση συμπληρωματικών μελετών – έως 01/2025	-
Λ.2.8.1	1.200.000,00 €	-	Έγκριση μελετών - Έως 06/2025	-
Λ.2.8.1	1.200.000,00 €	-	Δημοπράτηση - Έως 09/2025	-

Πράξη 2.8.2	Διαδρομή Ιστορικής και Φυσικής Έμπνευσης
Ειδικός Στόχος	8
Περιγραφή	<p>Η διαδρομή περιλαμβάνει τη λειτουργία ενός κέντρου περιβαλλοντικής ευαισθητοποίησης – ερμηνείας στην περιοχή της ιστορικής μάχης του Ντολμά Αιτωλικού, όπου ήταν αφετηρία πλοίων για τα ιβάρια της λιμνοθάλασσας Αιτωλικού. Προβλέπονται συνδέσεις με:</p> <ul style="list-style-type: none"> • Παραδοσιακή – Οικολογική Διασύνδεση με το Μουσείο «Βάσως Κατράκη», • το Ναυτικό Μουσείο, το οποίο έχει προταθεί να λειτουργήσει στο μέλλον, • το Λαογραφικό Μουσείο Αιτωλικού.
Σκοπιμότητα	Το έργο θα συμβάλει στην ανάδειξη και βελτίωση της πρόσβασης στο πολιτιστικό απόθεμα της περιοχής παρέμβασης. Αναμένεται της η αναβάθμιση της εμπειρίας των επισκεπτών της περιοχής. Ο σχεδιασμός κάθε πολιτιστικής διαδρομής στηρίζεται στη λογική της διαμόρφωσης

	της ολιστικού προϊόντος, επομένως στην εξασφάλιση των κατάλληλων υποδομών, του μάρκετινγκ – ψηφιοποίηση, της σύνδεση με την τοπική επιχειρηματικότητα, καθώς και την αξιοπιστία του φορέα διαχείρισης του προϊόντος.
Προϋπολογισμός	2.500.000,00 €
Πρόγραμμα Χρηματοδότησης	ΕΠ «Περιβάλλον και Κλιματική Αλλαγή» (Π4), ΕΠ «Δυτική Ελλάδα» (Π4Α, Π2), Πράσινο Ταμείο, Εθνικό Δίκτυο Μονοπατιών, Interreg
Ταμείο Χρηματοδότησης	ΕΤΠΑ
Δικαιούχος	Δήμος Ι.Π. Μεσολογγίου
Φορέας Λειτουργίας	Δήμος Ι.Π. Μεσολογγίου
Ωφελούμενοι/ ομάδες στόχοι	Ωφελούμενοι είναι όλοι οι πολίτες κι επισκέπτες της περιοχής παρέμβασης.
Σύνδεση με Επενδυτική Προτεραιότητα/ΕΣ και επιδιωκόμενα αποτελέσματα Προγράμματος	Η προτεινόμενη Πράξη βρίσκεται σε άμεση συνάφεια με τις Προτεραιότητες 2 και 4Α του ΕΠ «Δυτική Ελλάδα» 2021-27. Σε σχέση με τα επιδιωκόμενα αποτελέσματα του ΕΠ, ακολουθεί τη στόχευση για προστασία του φυσικού περιβάλλοντος, αντιμετώπιση και προσαρμογή στην κλιματική αλλαγή, καθώς και την ήπια αξιοποίηση του πολιτιστικού και φυσικού αποθέματος στην ΠΔΕ.
Σύνδεση με το Πρόγραμμα της Περιφέρειας	Η προτεινόμενη Πράξη βρίσκεται σε άμεση συνάφεια με τις Προτεραιότητες 2 και 4Α του ΕΠ «Δυτική Ελλάδα» 2021-27. Αναμένεται να είναι σε άμεση συνάφεια και με το Επιχειρησιακό Πρόγραμμα της Περιφέρειας για τα έτη 2024-2028, όπου αναμένεται να δοθεί ιδιαίτερη έμφαση στην υλοποίηση πράξεων για την προστασία του περιβάλλοντος και την βιώσιμη τουριστική ανάπτυξη.

Χρονικός Προγραμματισμός

Πράξη	Ημερομηνία Δημοσίευσης	Ημερομηνία Νομικής Δέσμευσης	Χρονική διάρκεια υλοποίησης	Ημερομηνία λήξης
Λ.2.8.2	2025	2025	4 έτη	2028

Ενέργειες ωρίμανσης

Πράξη	Π/Υ Δ.Δ. πράξης	Αιτούμενος Π/Υ τεχνικών μελετών ωριμότητας/ υποέργο	Στάδιο εξέλιξης τεχνικών μελετών	Στάδιο εξέλιξης άλλων διοικητικών ενεργειών
Λ.2.8.2	2.500.000,00 €	-	Εκπόνηση μελετών – έως 01/2025	-
Λ.2.8.2	2.500.000,00 €	-	Έγκριση μελετών - Έως 06/2025	-
Λ.2.8.2	2.500.000,00 €	-	Δημοπράτηση - Έως 09/2025	-

Πράξη 2.8.3	Διαδρομή Θρησκευτικού Πολιτισμού
Ειδικός Στόχος	8
Περιγραφή	Στο έργο περιλαμβάνεται η ανακατασκευή της καζάρμας Κλεισούρας ως εκθετήριο του φαραγγιού. Περιλαμβάνεται επίσης:

	<ul style="list-style-type: none"> Δημιουργία υποδομών ξενάγησης στο χώρο της Ιεράς Μονής Αγίας Ελεούσας. Ανάδειξη και σύνδεση με το Σπήλαιο Αγίου Νικολάου Κρεμαστού. Εργασίες βελτίωσης πεζοπορικής διαδρομής Κεφαλόβρυσο Αιτωλικού – Άγιος Νικόλαος και ανακατασκευή μονοπατιού της σπήλαιο Αγίου Νικολάου Κρεμαστού. Σύνδεση με Αρχαίο Θέατρο Πλευρώνας. 			
Σκοπιμότητα	Το έργο θα συμβάλει στην ανάδειξη και βελτίωση της πρόσβασης στο πολιτιστικό απόθεμα της περιοχής παρέμβασης. Αναμένεται της η αναβάθμιση της εμπειρίας των επισκεπτών της περιοχής. Ο σχεδιασμός κάθε πολιτιστικής διαδρομής στηρίζεται στη λογική της διαμόρφωσης της ολιστικού προϊόντος, επομένως στην εξασφάλιση των κατάλληλων υποδομών, του μάρκετινγκ – ψηφιοποίηση, της σύνδεση με την τοπική επιχειρηματικότητα, καθώς και την αξιοπιστία του φορέα διαχείρισης του προϊόντος.			
Προϋπολογισμός	750.000,00 €			
Πρόγραμμα Χρηματοδότησης	ΕΠ «Περιβάλλον και Κλιματική Αλλαγή» (Π4), ΕΠ «Δυτική Ελλάδα» (Π4Α, Π2), Πράσινο Ταμείο, Εθνικό Δίκτυο Μονοπατιών, Interreg			
Ταμείο Χρηματοδότησης	ΕΤΠΑ			
Δικαιούχος	Δήμος Ι.Π. Μεσολογγίου			
Φορέας Λειτουργίας	Δήμος Ι.Π. Μεσολογγίου			
Ωφελούμενοι/ ομάδες στόχοι	Ωφελούμενοι είναι όλοι οι πολίτες κι επισκέπτες της περιοχής παρέμβασης.			
Σύνδεση με Επενδυτική Προτεραιότητα/ΕΣ και επιδιωκόμενα αποτελέσματα Προγράμματος	Η προτεινόμενη Πράξη βρίσκεται σε άμεση συνάφεια με τις Προτεραιότητες 2 και 4Α του ΕΠ «Δυτική Ελλάδα» 2021-27. Σε σχέση με τα επιδιωκόμενα αποτελέσματα του ΕΠ, ακολουθεί τη στόχευση για προστασία του φυσικού περιβάλλοντος, αντιμετώπιση και προσαρμογή στην κλιματική αλλαγή, καθώς και την ήπια αξιοποίηση του πολιτιστικού και φυσικού αποθέματος στην ΠΔΕ.			
Σύνδεση με το Πρόγραμμα της Περιφέρειας	Η προτεινόμενη Πράξη βρίσκεται σε άμεση συνάφεια με τις Προτεραιότητες 2 και 4Α του ΕΠ «Δυτική Ελλάδα» 2021-27. Αναμένεται να είναι σε άμεση συνάφεια και με το Επιχειρησιακό Πρόγραμμα της Περιφέρειας για τα έτη 2024-2028, όπου αναμένεται να δοθεί ιδιαίτερη έμφαση στην υλοποίηση πράξεων για την προστασία του περιβάλλοντος και την βιώσιμη τουριστική ανάπτυξη.			
Χρονικός Προγραμματισμός				
Πράξη	Ημερομηνία Δημοσίευσης	Ημερομηνία Νομικής Δέσμευσης	Χρονική διάρκεια υλοποίησης	Ημερομηνία λήξης
Λ.2.8.3	2025	2025	4 έτη	2028
Ενέργειες ωρίμανσης				
Πράξη	Π/Υ Δ.Δ. πράξης	Αιτούμενος Π/Υ τεχνικών μελετών ωριμότητας/ υποέργο	Στάδιο εξέλιξης τεχνικών μελετών	Στάδιο εξέλιξης άλλων διοικητικών ενεργειών
Λ.2.8.3	750.000,00 €	-	Εκπόνηση μελετών – έως 01/2025	-

Λ.2.8.3	750.000,00 €	-	Έγκριση μελετών - Έως 06/2025	-
Λ.2.8.3	750.000,00 €	-	Δημοπράτηση - Έως 09/2025	-

Πράξη 2.8.4	Διαδρομή Αρχαίας και Νεώτερης Αιτωλίας			
Ειδικός Στόχος	8			
Περιγραφή	<p>Με επίκεντρο το Αρχαίο θέατρο της Πλευρώνας, η διαδρομή οδεύει της της Αλυκές, τη Φοινικιά, τα Γεφύρια και την είσοδο του Αιτωλικού καθώς και την αρχαία Ιθωρία – Αρχαιότητες περιοχής Σταμνάς. Περιλαμβάνει:</p> <ul style="list-style-type: none"> • Βελτίωση δρόμου πρόσβασης της τον αρχαιολογικό χώρο της Πλευρώνας, • Δημιουργία υποδομών και βελτίωση πρόσβασης στο χώρο της Φοινικιάς, • Βελτίωση δρόμου εισόδου Αιτωλικού, • Σήμανση, ψηφιακή ξενάγηση και φωτισμό των Γεφυριών του Αιτωλικού και της Ιθωρίας. 			
Σκοπιμότητα	<p>Το έργο θα συμβάλει στην ανάδειξη και βελτίωση της πρόσβασης στο πολιτιστικό απόθεμα της περιοχής παρέμβασης. Αναμένεται της η αναβάθμιση της εμπειρίας των επισκεπτών της περιοχής. Ο σχεδιασμός κάθε πολιτιστικής διαδρομής στηρίζεται στη λογική της διαμόρφωσης της ολιστικού προϊόντος, επομένως στην εξασφάλιση των κατάλληλων υποδομών, του μάρκετινγκ – ψηφιοποίηση, της σύνδεση με την τοπική επιχειρηματικότητα, καθώς και την αξιοπιστία του φορέα διαχείρισης του προϊόντος.</p>			
Προϋπολογισμός	750.000,00 €			
Πρόγραμμα Χρηματοδότησης	ΕΠ «Περιβάλλον και Κλιματική Αλλαγή» (Π4), ΕΠ «Δυτική Ελλάδα» (Π4Α, Π2), Πράσινο Ταμείο, Εθνικό Δίκτυο Μονοπατιών, Interreg			
Ταμείο Χρηματοδότησης	ΕΤΠΑ			
Δικαιούχος	Δήμος Ι.Π. Μεσολογγίου			
Φορέας Λειτουργίας	Δήμος Ι.Π. Μεσολογγίου			
Ωφελοόμενοι/ ομάδες στόχοι	Ωφελοόμενοι είναι όλοι οι πολίτες κι επισκέπτες της περιοχής παρέμβασης.			
Σύνδεση με Επενδυτική Προτεραιότητα/ΕΣ και επιδιωκόμενα αποτελέσματα Προγράμματος	<p>Η προτεινόμενη Πράξη βρίσκεται σε άμεση συνάφεια με τις Προτεραιότητες 2 και 4Α του ΕΠ «Δυτική Ελλάδα» 2021-27. Σε σχέση με τα επιδιωκόμενα αποτελέσματα του ΕΠ, ακολουθεί τη στόχευση για προστασία του φυσικού περιβάλλοντος, αντιμετώπιση και προσαρμογή στην κλιματική αλλαγή, καθώς και την ήπια αξιοποίηση του πολιτιστικού και φυσικού αποθέματος στην ΠΔΕ.</p>			
Σύνδεση με το Πρόγραμμα της Περιφέρειας	<p>Η προτεινόμενη Πράξη βρίσκεται σε άμεση συνάφεια με τις Προτεραιότητες 2 και 4Α του ΕΠ «Δυτική Ελλάδα» 2021-27. Αναμένεται να είναι σε άμεση συνάφεια και με το Επιχειρησιακό Πρόγραμμα της Περιφέρειας για τα έτη 2024-2028, όπου αναμένεται να δοθεί ιδιαίτερη έμφαση στην υλοποίηση πράξεων για την προστασία του περιβάλλοντος και την βιώσιμη τουριστική ανάπτυξη.</p>			
Χρονικός Προγραμματισμός				

Πράξη	Ημερομηνία Δημοσίευσης	Ημερομηνία Νομικής Δέσμευσης	Χρονική διάρκεια υλοποίησης	Ημερομηνία λήξης
Λ.2.8.4	2025	2025	4 έτη	2028
Ενέργειες ωρίμανσης				
Πράξη	Π/Υ Δ.Δ. πράξης	Αιτούμενος Π/Υ τεχνικών μελετών ωριμότητας/ υποέργο	Στάδιο εξέλιξης τεχνικών μελετών	Στάδιο εξέλιξης άλλων διοικητικών ενεργειών
Λ.2.8.4	750.000,00 €	-	Εκπόνηση μελετών – έως 01/2025	-
Λ.2.8.4	750.000,00 €	-	Έγκριση μελετών - Έως 06/2025	-
Λ.2.8.4	750.000,00 €	-	Δημοπράτηση - Έως 09/2025	-

Πράξη 2.8.5	Διαδρομή Αρχαίου Νεωρίου και Εκβολών Αχελώου
Ειδικός Στόχος	8
Περιγραφή	Περιλαμβάνει τη δημιουργία μουσείου για τον ποταμό Αχελώο στον λόφο "Τρίκαρδος" και τοποθέτηση παρατηρητηρίων πουλιών σε Θολή και Παλαιοπόταμο. Η διαδρομή συνδέεται με το αρχαίο θέατρο Οινιάδων και το Νεώριο.
Σκοπιμότητα	Το έργο θα συμβάλει στην ανάδειξη και βελτίωση της πρόσβασης στο πολιτιστικό και φυσικό απόθεμα της περιοχής παρέμβασης. Αναμένεται της η αναβάθμιση της εμπειρίας των επισκεπτών της περιοχής. Ο σχεδιασμός κάθε πολιτιστικής διαδρομής στηρίζεται στη λογική της διαμόρφωσης της ολιστικού προϊόντος, επομένως στην εξασφάλιση των κατάλληλων υποδομών, του μάρκετινγκ – ψηφιοποίηση, της σύνδεση με την τοπική επιχειρηματικότητα, καθώς και την αξιοπιστία του φορέα διαχείρισης του προϊόντος.
Προϋπολογισμός	1.500.000,00 €
Πρόγραμμα Χρηματοδότησης	ΕΠ «Περιβάλλον και Κλιματική Αλλαγή» (Π4), ΕΠ «Δυτική Ελλάδα» (Π4Α, Π2), Πράσινο Ταμείο, Εθνικό Δίκτυο Μονοπατιών, Interreg
Ταμείο Χρηματοδότησης	ΕΤΠΑ
Δικαιούχος	Δήμος Ι.Π. Μεσολογγίου
Φορέας Λειτουργίας	Δήμος Ι.Π. Μεσολογγίου
Ωφελούμενοι/ ομάδες στόχοι	Ωφελούμενοι είναι όλοι οι πολίτες κι επισκέπτες της περιοχής παρέμβασης.
Σύνδεση με Επενδυτική Προτεραιότητα/ΕΣ και επιδιωκόμενα αποτελέσματα Προγράμματος	Η προτεινόμενη Πράξη βρίσκεται σε άμεση συνάφεια με τις Προτεραιότητες 2 και 4Α του ΕΠ «Δυτική Ελλάδα» 2021-27. Σε σχέση με τα επιδιωκόμενα αποτελέσματα του ΕΠ, ακολουθεί τη στόχευση για προστασία του φυσικού περιβάλλοντος, αντιμετώπιση και προσαρμογή στην κλιματική αλλαγή, καθώς και την ήπια αξιοποίηση του πολιτιστικού και φυσικού αποθέματος στην ΠΔΕ.

Σύνδεση με το Πρόγραμμα της Περιφέρειας		Η προτεινόμενη Πράξη βρίσκεται σε άμεση συνάφεια με τις Προτεραιότητες 2 και 4Α του ΕΠ «Δυτική Ελλάδα» 2021-27. Αναμένεται να είναι σε άμεση συνάφεια και με το Επιχειρησιακό Πρόγραμμα της Περιφέρειας για τα έτη 2024-2028, όπου αναμένεται να δοθεί ιδιαίτερη έμφαση στην υλοποίηση πράξεων για την προστασία του περιβάλλοντος και την βιώσιμη τουριστική ανάπτυξη.		
Χρονικός Προγραμματισμός				
Πράξη	Ημερομηνία Δημοσίευσης	Ημερομηνία Νομικής Δέσμευσης	Χρονική διάρκεια υλοποίησης	Ημερομηνία λήξης
Λ.2.8.5	2025	2025	4 έτη	2028
Ενέργειες ωρίμανσης				
Πράξη	Π/Υ Δ.Δ. πράξης	Αιτούμενος Π/Υ τεχνικών μελετών ωριμότητας/ υποέργο	Στάδιο εξέλιξης τεχνικών μελετών	Στάδιο εξέλιξης άλλων διοικητικών ενεργειών
Λ.2.8.5	1.500.000,00 €	-	Εκπόνηση μελετών – έως 01/2025	-
Λ.2.8.5	1.500.000,00 €	-	Έγκριση μελετών - Έως 06/2025	-
Λ.2.8.5	1.500.000,00 €	-	Δημοπράτηση - Έως 09/2025	-

Πράξη 2.8.6	Διαδρομή Διαχρονικής Ιστορίας
Ειδικός Στόχος	8
Περιγραφή	Η διαδρομή περιλαμβάνει τους κόμβους Αρχαίο θέατρο Καλυδώνας – Μονή Αγίου Συμεώνος – Αλικυρνα – Ρωμαϊκές Θέρμες. Θα λάβουν χώρα εργασίες διάνοιξης και σήμανσης της περιπατητικής διαδρομής. Θα συνδέεται της με το “Μονοπάτι των Εξοδιτών”.
Σκοπιμότητα	Το έργο θα συμβάλει στην ανάδειξη και βελτίωση της πρόσβασης στο πολιτιστικό και φυσικό απόθεμα της περιοχής παρέμβασης. Αναμένεται της η αναβάθμιση της εμπειρίας των επισκεπτών της περιοχής. Ο σχεδιασμός κάθε πολιτιστικής διαδρομής στηρίζεται στη λογική της διαμόρφωσης της ολιστικού προϊόντος, επομένως στην εξασφάλιση των κατάλληλων υποδομών, του μάρκετινγκ – ψηφιοποίηση, της σύνδεση με την τοπική επιχειρηματικότητα, καθώς και την αξιοπιστία του φορέα διαχείρισης του προϊόντος.
Προϋπολογισμός	750.000,00 €
Πρόγραμμα Χρηματοδότησης	ΕΠ «Περιβάλλον και Κλιματική Αλλαγή» (Π4), ΕΠ «Δυτική Ελλάδα» (Π4Α, Π2), Πράσινο Ταμείο, Εθνικό Δίκτυο Μονοπατιών, Interreg
Ταμείο Χρηματοδότησης	ΕΤΠΑ
Δικαιούχος	Δήμος Ι.Π. Μεσολογγίου
Φορέας Λειτουργίας	Δήμος Ι.Π. Μεσολογγίου
Ωφελούμενοι/ ομάδες στόχοι	Ωφελούμενοι είναι όλοι οι πολίτες κι επισκέπτες της περιοχής παρέμβασης.

Σύνδεση με Επενδυτική Προτεραιότητα/ΕΣ και επιδιωκόμενα αποτελέσματα Προγράμματος	Η προτεινόμενη Πράξη βρίσκεται σε άμεση συνάφεια με τις Προτεραιότητες 2 και 4Α του ΕΠ «Δυτική Ελλάδα» 2021-27. Σε σχέση με τα επιδιωκόμενα αποτελέσματα του ΕΠ, ακολουθεί τη στόχευση για προστασία του φυσικού περιβάλλοντος, αντιμετώπιση και προσαρμογή στην κλιματική αλλαγή, καθώς και την ήπια αξιοποίηση του πολιτιστικού και φυσικού αποθέματος στην ΠΔΕ.			
Σύνδεση με το Πρόγραμμα της Περιφέρειας	Η προτεινόμενη Πράξη βρίσκεται σε άμεση συνάφεια με τις Προτεραιότητες 2 και 4Α του ΕΠ «Δυτική Ελλάδα» 2021-27. Αναμένεται να είναι σε άμεση συνάφεια και με το Επιχειρησιακό Πρόγραμμα της Περιφέρειας για τα έτη 2024-2028, όπου αναμένεται να δοθεί ιδιαίτερη έμφαση στην υλοποίηση πράξεων για την προστασία του περιβάλλοντος και την βιώσιμη τουριστική ανάπτυξη.			
Χρονικός Προγραμματισμός				
Πράξη	Ημερομηνία Δημοσίευσης	Ημερομηνία Νομικής Δέσμευσης	Χρονική διάρκεια υλοποίησης	Ημερομηνία λήξης
Λ.2.8.6	2025	2025	4 έτη	2028
Ενέργειες ωρίμανσης				
Πράξη	Π/Υ Δ.Δ. πράξης	Αιτούμενος Π/Υ τεχνικών μελετών ωριμότητας/ υποέργο	Στάδιο εξέλιξης τεχνικών μελετών	Στάδιο εξέλιξης άλλων διοικητικών ενεργειών
Λ.2.8.6	750.000,00 €	-	Εκπόνηση μελετών – έως 01/2025	-
Λ.2.8.6	750.000,00 €	-	Έγκριση μελετών - Έως 06/2025	-
Λ.2.8.6	750.000,00 €	-	Δημοπράτηση - Έως 09/2025	-

Πράξη 2.8.7	Διαδρομή Αρχαιοελληνικοί Χώροι – Νεώτερα Βυζαντινά και Χριστιανικά Μνημεία
Ειδικός Στόχος	8
Περιγραφή	Η διαδρομή περιλαμβάνει της κόμβους Αρχαίο θέατρο Καλυδώνας – Άγιος Νικόλαος Δυτικής και Νότιας Βαράσοβας – Αγίους Πατέρες Βαράσοβας – Παναγία Παναξιώτισσα Γαυρολίμνης – Βασιλική Κάτω Βασιλικής. Θα λάβουν χώρα εργασίες σήμανσης, ψηφιακής αποτύπωσης και μικρών βελτιώσεων υποδομών.
Σκοπιμότητα	Το έργο θα συμβάλει στην ανάδειξη και βελτίωση της πρόσβασης στο πολιτιστικό και φυσικό απόθεμα της περιοχής παρέμβασης. Αναμένεται της η αναβάθμιση της εμπειρίας των επισκεπτών της περιοχής. Ο σχεδιασμός κάθε πολιτιστικής διαδρομής στηρίζεται στη λογική της διαμόρφωσης της ολιστικού προϊόντος, επομένως στην εξασφάλιση των κατάλληλων υποδομών, του μάρκετινγκ – ψηφιοποίηση, της σύνδεση με την τοπική επιχειρηματικότητα, καθώς και την αξιοπιστία του φορέα διαχείρισης του προϊόντος.
Προϋπολογισμός	350.000,00 €

Πρόγραμμα Χρηματοδότησης	ΕΠ «Περιβάλλον και Κλιματική Αλλαγή» (Π4), ΕΠ «Δυτική Ελλάδα» (Π4Α, Π2), Πράσινο Ταμείο, Εθνικό Δίκτυο Μονοπατιών, Interreg			
Ταμείο Χρηματοδότησης	ΕΤΠΑ			
Δικαιούχος	Δήμος Ι.Π. Μεσολογγίου			
Φορέας Λειτουργίας	Δήμος Ι.Π. Μεσολογγίου			
Ωφελούμενοι/ ομάδες στόχοι	Ωφελούμενοι είναι όλοι οι πολίτες κι επισκέπτες της περιοχής παρέμβασης.			
Σύνδεση με Επενδυτική Προτεραιότητα/ΕΣ και επιδιωκόμενα αποτελέσματα Προγράμματος	Η προτεινόμενη Πράξη βρίσκεται σε άμεση συνάφεια με τις Προτεραιότητες 2 και 4Α του ΕΠ «Δυτική Ελλάδα» 2021-27. Σε σχέση με τα επιδιωκόμενα αποτελέσματα του ΕΠ, ακολουθεί τη στόχευση για προστασία του φυσικού περιβάλλοντος, αντιμετώπιση και προσαρμογή στην κλιματική αλλαγή, καθώς και την ήπια αξιοποίηση του πολιτιστικού και φυσικού αποθέματος στην ΠΔΕ.			
Σύνδεση με το Πρόγραμμα της Περιφέρειας	Η προτεινόμενη Πράξη βρίσκεται σε άμεση συνάφεια με τις Προτεραιότητες 2 και 4Α του ΕΠ «Δυτική Ελλάδα» 2021-27. Αναμένεται να είναι σε άμεση συνάφεια και με το Επιχειρησιακό Πρόγραμμα της Περιφέρειας για τα έτη 2024-2028, όπου αναμένεται να δοθεί ιδιαίτερη έμφαση στην υλοποίηση πράξεων για την προστασία του περιβάλλοντος και την βιώσιμη τουριστική ανάπτυξη.			
Χρονικός Προγραμματισμός				
Πράξη	Ημερομηνία Δημοσίευσης	Ημερομηνία Νομικής Δέσμευσης	Χρονική διάρκεια υλοποίησης	Ημερομηνία λήξης
Λ.2.8.7	2025	2025	4 έτη	2028
Ενέργειες ωρίμανσης				
Πράξη	Π/Υ Δ.Δ. πράξης	Αιτούμενος Π/Υ τεχνικών μελετών ωριμότητας/ υποέργο	Στάδιο εξέλιξης τεχνικών μελετών	Στάδιο εξέλιξης άλλων διοικητικών ενεργειών
Λ.2.8.7	350.000,00 €	-	Εκπόνηση μελετών – έως 01/2025	-
Λ.2.8.7	350.000,00 €	-	Έγκριση μελετών - Έως 06/2025	-
Λ.2.8.7	350.000,00 €	-	Δημοπράτηση - Έως 09/2025	-

Πράξη 2.8.8	Ανάδειξη και ανάπλαση παραποτάμιας περιοχής Αχελώου
Ειδικός Στόχος	8
Περιγραφή	Το έργο περιλαμβάνει την υλοποίηση εργασιών ανάδειξης και ανάπλασης της παραποτάμιας περιοχής του Αχελώου. Θα αξιοποιηθούν φυσικά ή/και περιβαλλοντικά φιλικά υλικά.
Σκοπιμότητα	Το έργο θα συμβάλει στην ανάδειξη και βελτίωση της πρόσβασης στο φυσικό απόθεμα της περιοχής παρέμβασης. Αναμένεται της η αναβάθμιση της εμπειρίας των επισκεπτών του δάσους.
Προϋπολογισμός	1.500.000,00 €

Πρόγραμμα Χρηματοδότησης	ΕΠ «Περιβάλλον και Κλιματική Αλλαγή» (Π4), ΕΠ «Δυτική Ελλάδα» (Π4Α, Π2), Πράσινο Ταμείο, Εθνικό Δίκτυο Μονοπατιών, Interreg
Ταμείο Χρηματοδότησης	ΕΤΠΑ
Δικαιούχος	Δήμος Ι.Π. Μεσολογγίου
Φορέας Λειτουργίας	Δήμος Ι.Π. Μεσολογγίου
Ωφελούμενοι/ ομάδες στόχοι	Ωφελούμενοι είναι όλοι οι πολίτες κι επισκέπτες της περιοχής παρέμβασης.
Σύνδεση με Επενδυτική Προτεραιότητα/ΕΣ και επιδιωκόμενα αποτελέσματα Προγράμματος	Η προτεινόμενη Πράξη βρίσκεται σε άμεση συνάφεια με τις Προτεραιότητες 2 και 4Α του ΕΠ «Δυτική Ελλάδα» 2021-27. Σε σχέση με τα επιδιωκόμενα αποτελέσματα του ΕΠ, ακολουθεί τη στόχευση για προστασία του φυσικού περιβάλλοντος, αντιμετώπιση και προσαρμογή στην κλιματική αλλαγή, καθώς και την ήπια αξιοποίηση του πολιτιστικού και φυσικού αποθέματος στην ΠΔΕ.
Σύνδεση με το Πρόγραμμα Περιφέρειας	Η προτεινόμενη Πράξη βρίσκεται σε άμεση συνάφεια με τις Προτεραιότητες 2 και 4Α του ΕΠ «Δυτική Ελλάδα» 2021-27. Αναμένεται να είναι σε άμεση συνάφεια και με το Επιχειρησιακό Πρόγραμμα της Περιφέρειας για τα έτη 2024-2028, όπου αναμένεται να δοθεί ιδιαίτερη έμφαση στην υλοποίηση πράξεων για την προστασία του περιβάλλοντος και την βιώσιμη τουριστική ανάπτυξη.

Χρονικός Προγραμματισμός

Πράξη	Ημερομηνία Δημοσίευσης	Ημερομηνία Νομικής Δέσμευσης	Χρονική διάρκεια υλοποίησης	Ημερομηνία λήξης
Λ.2.8.8	2025	2025	4 έτη	2028

Ενέργειες ωρίμανσης

Πράξη	Π/Υ Δ.Δ. πράξης	Αιτούμενος Π/Υ τεχνικών μελετών ωριμότητας/ υποέργο	Στάδιο εξέλιξης τεχνικών μελετών	Στάδιο εξέλιξης άλλων διοικητικών ενεργειών
Λ.2.8.8	1.500.000,00 €	-	Εκπόνηση μελετών – έως 01/2025	-
Λ.2.8.8	1.500.000,00 €	-	Έγκριση μελετών - Έως 06/2025	-
Λ.2.8.8	1.500.000,00 €	-	Δημοπράτηση - Έως 09/2025	-

Πράξη 2.8.9	Διαδρομή Πολιτιστικής και Φυσικής Ιστορίας
Ειδικός Στόχος	8
Περιγραφή	<p>Η διαδρομή έχει ως αφετηρία την Επισκοπή Μάστρου & Σπήλαιο. Συνδέεται με:</p> <ul style="list-style-type: none"> • Παραποτάμιο δρόμο • Νεοχώρι – Βιβλιοθήκη λογοτέχνη Μίνου Ζώτου • Παρεκκλήσιο Αγίας Παρασκευής, ως τόπος συνάντησης – συγκέντρωσης στη διάρκεια της επανάστασης του 1821. <p>Περιλαμβάνει εργασίες σήμανσης, βελτίωσης του παραποτάμιου δρόμου, ψηφιακής αποτύπωσης και μικρών βελτιώσεων υποδομών.</p>

Σκοπιμότητα	Το έργο θα συμβάλει στην ανάδειξη και βελτίωση της πρόσβασης στο πολιτιστικό και φυσικό απόθεμα της περιοχής παρέμβασης. Αναμένεται της η αναβάθμιση της εμπειρίας των επισκεπτών της περιοχής. Ο σχεδιασμός κάθε πολιτιστικής διαδρομής στηρίζεται στη λογική της διαμόρφωσης της ολιστικού προϊόντος, επομένως στην εξασφάλιση των κατάλληλων υποδομών, του μάρκετινγκ – ψηφιοποίηση, της σύνδεση με την τοπική επιχειρηματικότητα, καθώς και την αξιοπιστία του φορέα διαχείρισης του προϊόντος.			
Προϋπολογισμός	350.000,00 €			
Πρόγραμμα Χρηματοδότησης	ΕΠ «Περιβάλλον και Κλιματική Αλλαγή» (Π4), ΕΠ «Δυτική Ελλάδα» (Π4Α, Π2), Πράσινο Ταμείο, Εθνικό Δίκτυο Μονοπατιών, Interreg			
Ταμείο Χρηματοδότησης	ΕΤΠΑ			
Δικαιούχος	Δήμος Ι.Π. Μεσολογγίου			
Φορέας Λειτουργίας	Δήμος Ι.Π. Μεσολογγίου			
Ωφελούμενοι/ ομάδες στόχοι	Ωφελούμενοι είναι όλοι οι πολίτες κι επισκέπτες της περιοχής παρέμβασης.			
Σύνδεση με Επενδυτική Προτεραιότητα/ΕΣ και επιδιωκόμενα αποτελέσματα Προγράμματος	Η προτεινόμενη Πράξη βρίσκεται σε άμεση συνάφεια με τις Προτεραιότητες 2 και 4Α του ΕΠ «Δυτική Ελλάδα» 2021-27. Σε σχέση με τα επιδιωκόμενα αποτελέσματα του ΕΠ, ακολουθεί τη στόχευση για προστασία του φυσικού περιβάλλοντος, αντιμετώπιση και προσαρμογή στην κλιματική αλλαγή, καθώς και την ήπια αξιοποίηση του πολιτιστικού και φυσικού αποθέματος στην ΠΔΕ.			
Σύνδεση με το Πρόγραμμα της Περιφέρειας	Η προτεινόμενη Πράξη βρίσκεται σε άμεση συνάφεια με τις Προτεραιότητες 2 και 4Α του ΕΠ «Δυτική Ελλάδα» 2021-27. Αναμένεται να είναι σε άμεση συνάφεια και με το Επιχειρησιακό Πρόγραμμα της Περιφέρειας για τα έτη 2024-2028, όπου αναμένεται να δοθεί ιδιαίτερη έμφαση στην υλοποίηση πράξεων για την προστασία του περιβάλλοντος και την βιώσιμη τουριστική ανάπτυξη.			
Χρονικός Προγραμματισμός				
Πράξη	Ημερομηνία Δημοσίευσης	Ημερομηνία Νομικής Δέσμευσης	Χρονική διάρκεια υλοποίησης	Ημερομηνία λήξης
Λ.2.8.9	2025	2025	4 έτη	2028
Ενέργειες ωρίμανσης				
Πράξη	Π/Υ Δ.Δ. πράξης	Αιτούμενος Π/Υ τεχνικών μελετών ωριμότητας/ υποέργο	Στάδιο εξέλιξης τεχνικών μελετών	Στάδιο εξέλιξης άλλων διοικητικών ενεργειών
Λ.2.8.9	350.000,00 €	-	Εκπόνηση μελετών – έως 01/2025	-
Λ.2.8.9	350.000,00 €	-	Έγκριση μελετών - Έως 06/2025	-
Λ.2.8.9	350.000,00 €	-	Δημοπράτηση - Έως 09/2025	-

Πράξη 2.8.10

Διαδρομή της Θυσίας και του Μουσειακού Πολιτισμού

Ειδικός Στόχος	8			
Περιγραφή	Κήπος των Ηρώων – «Ελευθέρων Πολιορκημένων» - Πινακοθήκη – Αρχαιολογικό Μουσείο – Τάφος Ιωσήφ Ρωγών – Μουσείο Διέξοδος – Βάλβειος – Μουσείο Παλαμά – Μουσείο Τρικούπη – Μουσείο Λόρδου Βύρωνα – Ανεμόμυλος Χ. Καψάλη. Ανακατασκευή Μουσείων (Παλαμά, Βάλβειος), αισθητική και ιστορική αναβάθμιση δρόμου πομπής (Ελευθέρων Πολιορκημένων), ενοποίηση χώρου «Αρχαιολογικού Μουσείου – Τάφου Ιωσήφ Ρωγών – Δικαστηρίων», ανάδειξη Ανεμόμυλου Χ. Καψάλη με φυσική σήμανση, φωτισμό και ψηφιακή πληροφορία στο διαδίκτυο.			
Σκοπιμότητα	Το έργο θα συμβάλει στην ανάδειξη και βελτίωση της πρόσβασης στο πολιτιστικό και φυσικό απόθεμα της περιοχής παρέμβασης. Αναμένεται της η αναβάθμιση της εμπειρίας των επισκεπτών της περιοχής. Ο σχεδιασμός κάθε πολιτιστικής διαδρομής στηρίζεται στη λογική της διαμόρφωσης της ολιστικού προϊόντος, επομένως στην εξασφάλιση των κατάλληλων υποδομών, του μάρκετινγκ – ψηφιοποίηση, της σύνδεση με την τοπική επιχειρηματικότητα, καθώς και την αξιοπιστία του φορέα διαχείρισης του προϊόντος.			
Προϋπολογισμός	350.000,00 €			
Πρόγραμμα Χρηματοδότησης	ΕΠ «Περιβάλλον και Κλιματική Αλλαγή» (Π4), ΕΠ «Δυτική Ελλάδα» (Π4Α, Π2), Πράσινο Ταμείο, Εθνικό Δίκτυο Μονοπατιών, Interreg			
Ταμείο Χρηματοδότησης	ΕΤΠΑ			
Δικαιούχος	Δήμος Ι.Π. Μεσολογγίου			
Φορέας Λειτουργίας	Δήμος Ι.Π. Μεσολογγίου			
Ωφελούμενοι/ ομάδες στόχοι	Ωφελούμενοι είναι όλοι οι πολίτες κι επισκέπτες της περιοχής παρέμβασης.			
Σύνδεση με Επενδυτική Προτεραιότητα/ΕΣ και επιδιωκόμενα αποτελέσματα Προγράμματος	Η προτεινόμενη Πράξη βρίσκεται σε άμεση συνάφεια με τις Προτεραιότητες 2 και 4Α του ΕΠ «Δυτική Ελλάδα» 2021-27. Σε σχέση με τα επιδιωκόμενα αποτελέσματα του ΕΠ, ακολουθεί τη στόχευση για προστασία του φυσικού περιβάλλοντος, αντιμετώπιση και προσαρμογή στην κλιματική αλλαγή, καθώς και την ήπια αξιοποίηση του πολιτιστικού και φυσικού αποθέματος στην ΠΔΕ.			
Σύνδεση με το Πρόγραμμα της Περιφέρειας	Η προτεινόμενη Πράξη βρίσκεται σε άμεση συνάφεια με τις Προτεραιότητες 2 και 4Α του ΕΠ «Δυτική Ελλάδα» 2021-27. Αναμένεται να είναι σε άμεση συνάφεια και με το Επιχειρησιακό Πρόγραμμα της Περιφέρειας για τα έτη 2024-2028, όπου αναμένεται να δοθεί ιδιαίτερη έμφαση στην υλοποίηση πράξεων για την προστασία του περιβάλλοντος και την βιώσιμη τουριστική ανάπτυξη.			
Χρονικός Προγραμματισμός				
Πράξη	Ημερομηνία Δημοσίευσης	Ημερομηνία Νομικής Δέσμευσης	Χρονική διάρκεια υλοποίησης	Ημερομηνία λήξης
Λ.2.8.10	2025	2025	4 έτη	2028
Ενέργειες ωρίμανσης				
Πράξη	Π/Υ Δ.Δ. πράξης	Αιτούμενος Π/Υ τεχνικών μελετών ωριμότητας/ υποέργο	Στάδιο εξέλιξης τεχνικών μελετών	Στάδιο εξέλιξης άλλων διοικητικών ενεργειών

Λ.2.8.10	350.000,00 €	-	Εκπόνηση μελετών – έως 01/2025	-
Λ.2.8.10	350.000,00 €	-	Έγκριση μελετών - Έως 06/2025	-
Λ.2.8.10	350.000,00 €	-	Δημοπράτηση - Έως 09/2025	-

Πράξη 2.8.11	Διαδρομή Καλών Τεχνών			
Ειδικός Στόχος	8			
Περιγραφή	Περιλαμβάνει την υλοποίηση πολιτιστικών δρώμενων, συνδέοντας τον πολιτισμό – καλλιτεχνική εκπαίδευση με ξεναγήσεις κι επισκέψεις στα Κέντρα Περιβαλλοντικής Εκπαίδευσης Μεσολογγίου και Θέρμου.			
Σκοπιμότητα	Το έργο θα συμβάλει στην ανάδειξη και βελτίωση της πρόσβασης στο πολιτιστικό και φυσικό απόθεμα της περιοχής παρέμβασης. Αναμένεται της η αναβάθμιση της εμπειρίας των επισκεπτών της περιοχής. Ο σχεδιασμός κάθε πολιτιστικής διαδρομής στηρίζεται στη λογική της διαμόρφωσης της ολιστικού προϊόντος, επομένως στην εξασφάλιση των κατάλληλων υποδομών, του μάρκετινγκ – ψηφιοποίηση, της σύνδεση με την τοπική επιχειρηματικότητα, καθώς και την αξιοπιστία του φορέα διαχείρισης του προϊόντος.			
Προϋπολογισμός	150.000,00 €			
Πρόγραμμα Χρηματοδότησης	ΕΠ «Περιβάλλον και Κλιματική Αλλαγή» (Π4), ΕΠ «Δυτική Ελλάδα» (Π4Α, Π2), Πράσινο Ταμείο, Εθνικό Δίκτυο Μονοπατιών, Interreg			
Ταμείο Χρηματοδότησης	ΕΤΠΑ			
Δικαιούχος	Δήμος Ι.Π. Μεσολογγίου			
Φορέας Λειτουργίας	Δήμος Ι.Π. Μεσολογγίου			
Ωφελούμενοι/ ομάδες στόχοι	Ωφελούμενοι είναι όλοι οι πολίτες κι επισκέπτες της περιοχής παρέμβασης.			
Σύνδεση με Επενδυτική Προτεραιότητα/ΕΣ και επιδιωκόμενα αποτελέσματα Προγράμματος	Η προτεινόμενη Πράξη βρίσκεται σε άμεση συνάφεια με τις Προτεραιότητες 2 και 4Α του ΕΠ «Δυτική Ελλάδα» 2021-27. Σε σχέση με τα επιδιωκόμενα αποτελέσματα του ΕΠ, ακολουθεί τη στόχευση για προστασία του φυσικού περιβάλλοντος, αντιμετώπιση και προσαρμογή στην κλιματική αλλαγή, καθώς και την ήπια αξιοποίηση του πολιτιστικού και φυσικού αποθέματος στην ΠΔΕ.			
Σύνδεση με το Πρόγραμμα της Περιφέρειας	Η προτεινόμενη Πράξη βρίσκεται σε άμεση συνάφεια με τις Προτεραιότητες 2 και 4Α του ΕΠ «Δυτική Ελλάδα» 2021-27. Αναμένεται να είναι σε άμεση συνάφεια και με το Επιχειρησιακό Πρόγραμμα της Περιφέρειας για τα έτη 2024-2028, όπου αναμένεται να δοθεί ιδιαίτερη έμφαση στην υλοποίηση πράξεων για την προστασία του περιβάλλοντος και την βιώσιμη τουριστική ανάπτυξη.			
Χρονικός Προγραμματισμός				
Πράξη	Ημερομηνία Δημοσίευσης	Ημερομηνία Νομικής Δέσμευσης	Χρονική διάρκεια υλοποίησης	Ημερομηνία λήξης
Λ.2.8.11	2025	2025	4 έτη	2028
Ενέργειες ωρίμανσης				

Πράξη	Π/Υ Δ.Δ. πράξης	Αιτούμενος Π/Υ τεχνικών μελετών ωριμότητας/ υποέργο	Στάδιο εξέλιξης τεχνικών μελετών	Στάδιο εξέλιξης άλλων διοικητικών ενεργειών
Λ.2.8.11	150.000,00 €	-	Εκπόνηση μελετών – έως 01/2025	-
Λ.2.8.11	150.000,00 €	-	Έγκριση μελετών - Έως 06/2025	-
Λ.2.8.11	150.000,00 €	-	Δημοπράτηση - Έως 09/2025	-

Πράξη 4.8.1	Προστασία και ανάδειξη Νησίδων Λιμνοθάλασσας (Κλεισοβα, Βασιλάδι, Φοινικιά, Ντολμάς κλπ.)			
Ειδικός Στόχος	8			
Περιγραφή	Το έργο αφορά στην υλοποίηση εργασιών ανάδειξης των νησίδων στη λιμνοθάλασσα Μεσολογίου (Κλεισοβα, Βασιλάδι, Φοινικιά, Ντολμάς κλπ.). Θα λάβουν επίσης χώρα εργασίες για την ενίσχυση της προστασίας των νησίδων έναντι των συνεπειών της κλιματικής αλλαγής.			
Σκοπιμότητα	Στόχος του έργου είναι η συντήρηση, προστασία και ανάδειξη του φυσικού αποθέματος της περιοχής παρέμβασης, καθώς και η εξασφάλιση της διατήρησης των νησίδων σε καλή κατάσταση.			
Προϋπολογισμός	300.000,00 €			
Πρόγραμμα Χρηματοδότησης	ΕΠ «Δυτική Ελλάδα» 2021-27 (Π5)			
Ταμείο Χρηματοδότησης	ΕΤΠΑ			
Δικαιούχος	Δήμος Ι.Π. Μεσολογίου			
Φορέας Λειτουργίας	Δήμος Ι.Π. Μεσολογίου			
Ωφελούμενοι/ ομάδες στόχοι	Ωφελούμενοι είναι όλοι οι πολίτες κι επισκέπτες της περιοχής παρέμβασης.			
Σύνδεση με Επενδυτική Προτεραιότητα/ΕΣ και επιδιωκόμενα αποτελέσματα Προγράμματος	Η προτεινόμενη Πράξη βρίσκεται σε άμεση συνάφεια με την Προτεραιότητα 5 του ΕΠ «Δυτική Ελλάδα» 2021-27, και πιο συγκεκριμένα με τον ειδικό στόχο 5.ii αυτής. Σε σχέση με τα επιδιωκόμενα αποτελέσματα του ΕΠ, ακολουθεί τη στόχευση για προστασία, ανάπτυξη και προβολή της δημόσιας τουριστικής περιουσίας και υπηρεσιών στον τομέα του τουρισμού			
Σύνδεση με το Πρόγραμμα της Περιφέρειας	Η προτεινόμενη Πράξη βρίσκεται σε άμεση συνάφεια με την Προτεραιότητα 5 του ΕΠ «Δυτική Ελλάδα» 2021-27, και πιο συγκεκριμένα με τον ειδικό στόχο 5.ii αυτής. Αναμένεται να είναι σε άμεση συνάφεια και με το Επιχειρησιακό Πρόγραμμα της Περιφέρειας για τα έτη 2024-2028, όπου αναμένεται να δοθεί ιδιαίτερη έμφαση στην προστασία και ανάδειξη του φυσικού αποθέματος της ΠΔΕ.			
Χρονικός Προγραμματισμός				
Πράξη	Ημερομηνία Δημοσίευσης	Ημερομηνία Νομικής Δέσμευσης	Χρονική διάρκεια υλοποίησης	Ημερομηνία λήξης
Π.4.8.1	2026	2026	3 έτη	2028



Ενέργειες ωρίμανσης				
Πράξη	Π/Υ Δ.Δ. πράξης	Αιτούμενος Π/Υ τεχνικών μελετών ωριμότητας/ υποέργο	Στάδιο εξέλιξης τεχνικών μελετών	Στάδιο εξέλιξης άλλων διοικητικών ενεργειών
Π.4.8.1	300.000,00 €	-	Εκπόνηση μελετών – Έως 10/2025	-
Π.4.8.1	300.000,00 €	-	Έγκριση μελετών - Έως 03/2026	-
Π.4.8.1	300.000,00 €	-	Δημοπράτηση - Έως 09/2026	-

6. Χρηματοδότηση Στρατηγικής

Το σχήμα χρηματοδότησης της Στρατηγικής ακολουθεί τη δομή του Σχεδίου Δράσης, ήτοι διακρίνονται οι εξής ομάδες έργων:

- Έργα που χρηματοδοτούνται από πόρους του ΕΠ «Δυτική Ελλάδα» 2021-27.
- Έργα που χρηματοδοτούνται από πόρους ΕΣΠΑ – λοιπά χρηματοδοτικά εργαλεία και εντάσσονται στη Στρατηγική.

6.1 Έργα που χρηματοδοτούνται από πόρους του ΕΠ «Δυτική Ελλάδα» 2021-27

Στον πίνακα¹⁶ που ακολουθεί αποτυπώνεται το χρηματοδοτικό σχέδιο για έργα που χρηματοδοτούνται από πόρους του ΕΠ «Δυτική Ελλάδα» 2021-27.

Χρηματοδοτικός Πίνακας ανά άξονα Στρατηγικής, Ειδικό Στόχο και Δράση της ΟΧΕ/ΒΑΑ						
Κατηγορία δράσης		Προϋπολογισμός και Πηγή Χρηματοδότησης				
α/α	Τίτλος	Προϋπολογισμός (€)	Πρόγραμμα	Προτεραιότητα	ΕΔΕΤ	Άλλη πηγή
Άξονας Στρατηγικής 1						
Ειδικός Στόχος 1						
Π.1.1.1	ΑΝΑΠΛΑΣΗ - ΑΝΑΔΕΙΞΗ ΤΗΣ ΠΛΑΤΕΙΑΣ ΤΖΑΒΕΛΛΑΙΩΝ ΣΤΟ ΑΝΑΤΟΛΙΚΟ ΤΜΗΜΑ ΤΗΣ ΠΟΛΗΣ ΤΗΣ ΝΑΥΠΑΚΤΟΥ	900.000,00 €	ΕΠ «Δυτική Ελλάδα» 2021-27	5	ΕΤΠΑ	-
Ειδικός Στόχος 2						
Π.1.2.1	Σήμανση, διάνοιξη και συντήρηση ορειβατικών διαδρομών του όρους Αρακύνθου και της νότιας όχθης της λίμνης Τριχωνίδας στις Τ.Κ. Άνω Κεράσσοβου, Κάτω Κερασόβου, Ματαράγκας, Παππαδατών, Γραμματικού της Δ.Ε. Αρακύνθου και στις Τ.Κ. Γαβαλούς, Τριχωνίου, Ποταμούλας, Μεσάριστας Μακρινούς, Κάτω Μακρινούς, Αγίου Ανδρέα, Δαφνιά της Δ.Ε. Μακρυνείας του Δήμου Αγρινίου».	350.000,00 €	ΕΠ «Δυτική Ελλάδα» 2021-27	4Α	ΕΤΠΑ	-
Π.1.2.2	Έργο αποκατάστασης, αναστήλωσης και ανάδειξης πρωτοβυζαντινού Ι.Ν. Κοιμήσεως της Θεόκου Μεγάλης Χώρας	1.000.000,00 €	ΕΠ «Δυτική Ελλάδα» 2021-27	5	ΕΤΠΑ	-
Π.1.2.3	Σήμανση, διάνοιξη και αναβάθμιση μονοπατιών του όρους Αρακύνθου στις κοινότητες Ρεσίνων, Μουσούρων, Ελληνικών, Αγ. Γεωργίου και Κουδουνίου, σπήλαιο - διαδρομή Αγίου Νικόλαος Κρεμαστός και Προστασία - ανάδειξη Βελανιδοδάσους Αρακύνθου	100.000,00 €	ΕΠ «Δυτική Ελλάδα» 2021-27	5	ΕΤΠΑ	-
Π.1.2.4	ΑΝΑΔΕΙΞΗ ΤΟΥ ΔΗΜΟΤΙΚΟΥ ΓΕΩΤΕΜΑΧΙΟΥ "ΚΤΗΜΑ ΚΟΖΩΝΗ" ΣΤΗΝ ΑΝΑΤΟΛΙΚΗ ΤΑΦΡΟ ΤΩΝ ΟΧΥΡΩΣΕΩΝ ΤΗΣ ΠΟΛΗΣ ΤΗΣ ΝΑΥΠΑΚΤΟΥ	1.500.000,00 €	ΕΠ «Δυτική Ελλάδα» 2021-27	5	ΕΤΠΑ	-
Π.1.2.5	Αποκατάσταση του μνημείου Εθνικής Αντίστασης στη Μυρτιά	150.000,00 €	ΕΠ «Δυτική Ελλάδα» 2021-27	4Α	ΕΤΠΑ	-
Π.1.2.6	Βελτίωση, σήμανση και ανάδειξη δικτύου πεζοπορικών διαδρομών Δήμου Θέρμου	650.000,00 €	ΕΠ «Δυτική Ελλάδα» 2021-27	5	ΕΤΠΑ	-
Π.1.2.7	Αναβάθμιση πρώην Δημοτικού Σχολείου Κάτω Μυρτιάς και μετατροπή του σε Πολιτιστικό Κέντρο, διαμόρφωση περιβάλλοντος χώρου & χώρου στάθμευσης	750.000,00 €	ΕΠ «Δυτική Ελλάδα» 2021-27	5	ΕΤΠΑ	-
Π.1.2.8	Βελτίωση πρόσβασης στο παραδοσιακό Καρέλι και στη μεσαιωνική Γέφυρα Αρτοτίβας	1.000.000,00 €	ΕΠ «Δυτική Ελλάδα» 2021-27	5	ΕΤΠΑ	-
Π.1.2.9	Πεζοπορική διαδρομή: «Μονοπάτι Εξοδιτών Μεσολογίου»	1.200.000,00 €	ΕΠ «Δυτική Ελλάδα» 2021-27	2, 5	ΕΤΠΑ	-
Π.1.2.10	ΠΡΟΣΘΗΚΗ ΚΑΘ'ΥΦΟΣ ΚΑΙ ΚΑΤ'ΕΠΕΚΤΑΣΗ ΥΦΙΣΤΑΜΕΝΟΥ ΚΤΙΣΜΑΤΟΣ ΣΤΟΝ ΑΜΕΣΟ ΠΕΡΙΒΑΛΛΟΝΤΑ ΧΩΡΟ ΤΟΥ ΙΕΡΟΥ	1.400.000,00 €	ΕΠ «Δυτική Ελλάδα» 2021-27	4Α	ΕΤΠΑ	-

¹⁶ Πρόκειται για το υπόδειγμα - Πίνακα 5 του «Οδηγού για την Υποβολή Στρατηγικών Σχεδίων ΒΑΑ και Κριτήρια Αξιολόγησης στο πλαίσιο του Προγράμματος «Δυτική Ελλάδα 2021-2027»».



Χρηματοδοτικός Πίνακας ανά άξονα Στρατηγικής, Ειδικό Στόχο και Δράση της ΟΧΕ/ΒΑΑ						
Κατηγορία δράσης		Προϋπολογισμός και Πηγή Χρηματοδότησης				
α/α	Τίτλος	Προϋπολογισμός (€)	Πρόγραμμα	Προτεραιότητα	ΕΔΕΤ	Άλλη πηγή
	ΝΑΟΥ ΤΟΥ ΑΓΙΟΥ ΚΥΠΡΙΑΝΟΥ ΚΑΙ ΜΕΤΑΣΚΕΥΗ ΤΟΥ ΣΕ ΧΩΡΟ ΣΥΝΑΘΡΟΙΣΗΣ ΚΑΙ ΦΙΛΟΞΕΝΙΑΣ					
Π.1.2.11	Ειδική Σήμανση Διαδρομής Φύσης και Πολιτισμού της ΟΧΕ Αιτωλοακαρνανίας	300.000,00 €	ΕΠ «Δυτική Ελλάδα» 2021-27	5	ΕΤΠΑ	-
Ειδικός Στόχος 5						
Π.1.5.1	Τεχνική υποστήριξη για το έργο «Κατασκευή σύγχρονου υδροθεραπευτηρίου στην Ιαματική Πηγή «Κόκκινο Στεφάνι» Μυρτιάς»	30.000,00 €	ΕΠ «Δυτική Ελλάδα» 2021-27	6	ΕΤΠΑ	-
Π.1.5.2	Δράσεις δημοσιότητας Στρατηγικής ΟΧΕ "Διαδρομή φύσης και πολιτισμού Αιτωλοακαρνανίας"	40.000,00 €	ΕΠ «Δυτική Ελλάδα» 2021-27	6	ΕΤΠΑ	-
Ειδικός Στόχος 8						
Π.1.8.1	Ανάδειξη σημείων φυσικού και πολιτιστικού ενδιαφέροντος στον Δήμο Αγρινίου	1.500.000,00 €	ΕΠ «Δυτική Ελλάδα» 2021-27	5	ΕΤΠΑ	-
Άξονας Στρατηγικής 2						
Ειδικός Στόχος 1						
Π.2.1.1	Ανάπλαση κοινόχρηστων χώρων δημοτικών ενοτήτων Δήμου Αγρινίου	2.000.000,00 €	ΕΠ «Δυτική Ελλάδα» 2021-27	5	ΕΤΠΑ	-
Π.2.1.2	Ανάπλαση - ανάδειξη πομπικής διαδρομής και Ιστορικού κέντρου και ανάπλαση εντός Κήπου των Ηρώων και περιβάλλοντος χώρου (έμπροσθεν του τείχους)	2.000.000,00 €	ΕΠ «Δυτική Ελλάδα» 2021-27	2	ΕΤΠΑ	-
Ειδικός Στόχος 2						
Π.2.2.1	Ανακατασκευή Αρχαίου Θεάτρου Καλυδώνας	1.000.000,00 €	ΕΠ «Δυτική Ελλάδα» 2021-27	4Α	ΕΤΠΑ	-
Π.2.2.2	Μουσειολογική και μουσειογραφική μελέτη ανάδειξης του Ναυτικού Μουσείου Αιτωλικού	50.000,00 €	ΕΠ «Δυτική Ελλάδα» 2021-27	6	ΕΤΠΑ	-
Π.2.2.3	Παρεμβάσεις αστικής αναβάθμισης στο Θέρμο και σε επιλεγμένες περιοχές Δημοτικών Κοινοτήτων του Δήμου Θέρμου	1.100.000,00 €	ΕΠ «Δυτική Ελλάδα» 2021-27	5	ΕΤΠΑ	-
Π.2.2.4	ΑΙΤΩΛΙΚΗ ΦΙΛΟΞΕΝΕΙΑ - ΤΟ ΣΠΙΤΙ ΤΟΥ ΤΟΥΡΙΣΤΑ 2.0	400.000,00 €	ΕΠ «Δυτική Ελλάδα» 2021-27	5	ΕΤΠΑ	-
Π.2.2.5	Διεθνής Ιστοιολογικής Ρεγκάτα "LERANTO 1571"	425.000,00 €	ΕΠ «Δυτική Ελλάδα» 2021-27	4Α	ΕΤΠΑ	-
Ειδικός Στόχος 3						
Π.2.3.1	Δημιουργία πράσινης διαδρομής 28ης Οκτωβρίου και σύνδεση με Αχελώο, καθώς και ανάπλαση οδού Επισκοπής - Μάστρο με γήπεδο Νεοχωρίου	1.500.000,00 €	ΕΠ «Δυτική Ελλάδα» 2021-27	5	ΕΤΠΑ	-
Π.2.3.2	Ανακατασκευή πεζογέφυρας στο Καρέλι Ευήνου	200.000,00 €	ΕΠ «Δυτική Ελλάδα» 2021-27	4Α	ΕΤΠΑ	-
Π.2.3.3	Κατασκευή δύο πεζογεφυρών στον Εύηνο και στο Κοσινόρεμα του Δήμου Θέρμου	500.000,00 €	ΕΠ «Δυτική Ελλάδα» 2021-27	4Α	ΕΤΠΑ	-
Π.2.3.4	Κατασκευή πεζογέφυρας στη θέση Παλαιόμυλος Γιδομανδρίτη	150.000,00 €	ΕΠ «Δυτική Ελλάδα» 2021-27	4Α	ΕΤΠΑ	-
Ειδικός Στόχος 4						
Π.2.4.1	Συγκέντρωση και αποτύπωση σημείων ενδιαφέροντος περιοχής παρέμβασης - Δημιουργία ψηφιακών διαδρομών φύσης και πολιτισμού	100.000,00 €	ΕΠ «Δυτική Ελλάδα» 2021-27	4Α	ΕΤΠΑ	-
Ειδικός Στόχος 5						
Π.2.5.1	Υπηρεσίες στην κοινότητα και κατ' οίκον για τον πολιτισμό και την κοινωνική συνοχή	250.000,00 €	ΕΠ «Δυτική Ελλάδα» 2021-27	4Α	ΕΤΠΑ	-
Ειδικός Στόχος 6						
Π.2.6.1	ΚΑΤΑΣΚΕΥΗ ΛΙΜΕΝΙΚΗΣ ΕΓΚΑΤΑΣΤΑΣΗ ΒΑΡΕΙΑΣ ΓΙΑ ΤΗΝ ΑΠΟΣΥΜΦΟΡΗΣΗ ΚΑΙ ΑΝΑΔΕΙΞΗ ΤΟΥ ΙΣΤΟΡΙΚΟΥ ΛΙΜΕΝΑ ΤΗΣ ΝΑΥΠΑΚΤΟΥ	4.216.000,00 €	ΕΠ «Δυτική Ελλάδα» 2021-27	4Α, 5	ΕΤΠΑ	-

Χρηματοδοτικός Πίνακας ανά άξονα Στρατηγικής, Ειδικό Στόχο και Δράση της ΟΧΕ/ΒΑΑ						
Κατηγορία δράσης		Προϋπολογισμός και Πηγή Χρηματοδότησης				
α/α	Τίτλος	Προϋπολογισμός (€)	Πρόγραμμα	Προτεραιότητα	ΕΔΕΤ	Άλλη πηγή
Π.2.6.2	Ανάπτυξη επιχειρηματικού οδηγού Διαδρομής Φύσης και Πολιτισμού Αιτωλοακαρνανίας με χαρακτηριστικά πελατειακής ευφυΐας	150.000,00 €	ΕΠ «Δυτική Ελλάδα» 2021-27	5	ΕΤΠΑ	-
Άξονας Στρατηγικής 3						
Ειδικός Στόχος 2						
Π.3.2.1	Ολοκλήρωση ημιτελούς δημοτικού ξενώνα Κόνισκας	450.000,00 €	ΕΠ «Δυτική Ελλάδα» 2021-27	2	ΕΤΠΑ	-
Ειδικός Στόχος 3						
Π.3.3.1	Ανάπτυξη της Επιχειρηματικότητας και της Αυτάπασχόλησης μέσω της προώθησης νέων επιχειρηματιών με έμφαση στους τομείς του θεματικού τουρισμού και της ΠΔΒ	400.000,00 €	ΕΠ «Δυτική Ελλάδα» 2021-27	4B	ΕΚΤ+	-
Άξονας Στρατηγικής 4						
Ειδικός Στόχος 4						
Π.4.4.1	Βελτίωση Οδού Σύνδεσης Κοινότητας Κατοχής με Αρχαίο Θέατρο Οινιαδών	1.000.000,00 €	ΕΠ «Δυτική Ελλάδα» 2021-27	5	ΕΤΠΑ	-
Άξονας Στρατηγικής 5						
Ειδικός Στόχος 5						
Π.5.5.1	Έξοδος του Μεσολογγίου με επαυξημένη πραγματικότητα και ψηφιακές αναπαραστάσεις	550.000,00 €	ΕΠ «Δυτική Ελλάδα» 2021-27	5	ΕΤΠΑ	-
Ειδικός Στόχος 6						
Π.5.6.1	Δομή για την προώθηση της απασχόλησης Δήμου Θέρμου (3 στελέχη για 36 μήνες)	216.000,00 €	ΕΠ «Δυτική Ελλάδα» 2021-27	4B	ΕΚΤ+	-

Ανά άξονα προτεραιότητας της ΣΟΧΕ, το σχήμα χρηματοδότησης για τα για έργα που χρηματοδοτούνται από πόρους του ΕΠ «Δυτική Ελλάδα» 2021-27 δίνεται ακολούθως.

Άξονας Προτεραιότητας ΣΟΧΕ	Προϋπολογισμός έργων ΣΟΧΕ
1	10.870.000,00 €
2	14.241.000,00 €
3	850.000,00 €
4	1.000.000,00 €
5	766.000,00 €
ΣΥΝΟΛΟ	27.727.000,00 €

Ανά κατηγορία δράσης του ΕΠ «Δυτική Ελλάδα» 2021-27, το σχήμα χρηματοδότησης για τα για έργα που χρηματοδοτούνται από πόρους του ΕΠ «Δυτική Ελλάδα» 2021-27 δίνεται ακολούθως.

Κατηγορίες Δράσεων	Προϋπολογισμός έργων ΣΟΧΕ
1. Ενεργειακή αναβάθμιση δημόσιων κτιρίων και υποδομών	1.100.000,00 €
4Α.νι.1: Προώθηση του τουρισμού - πολιτισμού για την στήριξη της κοινωνικής συνοχής: Παρεμβάσεις τουρισμού-πολιτισμού σε περιοχές περιβαλλοντικού, πολιτιστικού και κοινωνικού ενδιαφέροντος, στο πλαίσιο των ΟΧΕ	6.741.000,00 €
4B.α.1: Ενεργητικές Πολιτικές Απασχόλησης στο πλαίσιο υλοποίησης στρατηγικών ΟΧΕ: Ενίσχυση επιχειρήσεων για πρόσληψη ανέργων (ΝΘΕ)	616.000,00 €
4B.α.1: Ενεργητικές Πολιτικές Απασχόλησης στο πλαίσιο υλοποίησης στρατηγικών ΟΧΕ: Προώθηση ανέργων στην επιχειρηματικότητα μέσω προγραμμάτων επιδότησης της αυτοαπασχόλησης ανέργων	0,00 €
1. Αναβάθμιση του οικιστικού περιβάλλοντος και του δημόσιου χώρου	10.250.000,00 €
2. Ενίσχυση της επισκεψιμότητας των περιβαλλοντικών και πολιτιστικών πόρων μέσω ενεργειών αναβάθμισης, αποκατάστασης και ενιαίας προβολής	3.400.000,00 €

Κατηγορίες Δράσεων	Προϋπολογισμός έργων ΣΟΧΕ
3. Τουριστική ανάδειξη των φυσικών και πολιτιστικών πόρων και εμπλουτισμός του τουριστικού προϊόντος	950.000,00 €
4. Ανέγερση / αναβάθμιση δημόσιων κτιρίων	2.650.000,00 €
5. Προώθηση της έξυπνης διαχείρισης των οικισμών	1.900.000,00 €
6. Διαχείριση, παρακολούθηση υδάτων	0,00 €
7. Ανάπτυξη δικτύων πράσινων σημείων και τόπων ανακύκλωσης σε μη αστικές περιοχές	0,00 €
6.1: Τεχνική Βοήθεια ΕΤΠΑ	120.000,00 €
ΣΥΝΟΛΟ	27.727.000,00 €

6.2 Έργα που χρηματοδοτούνται από πόρους ΕΣΠΑ - λοιπά χρηματοδοτικά εργαλεία και εντάσσονται στη Στρατηγική

Στον πίνακα¹⁷ που ακολουθεί αποτυπώνεται το χρηματοδοτικό σχέδιο για τα έργα που χρηματοδοτούνται από πόρους ΕΣΠΑ - λοιπά χρηματοδοτικά εργαλεία και εντάσσονται στη Στρατηγική.

Χρηματοδοτικός Πίνακας ανά άξονα Στρατηγικής, Ειδικό Στόχο και Δράση της ΟΧΕ/ΒΑΑ						
Κατηγορία δράσης		Προϋπολογισμός και Πηγή Χρηματοδότησης				
α/α	Τίτλος	Προϋπολογισμός (€)	Πρόγραμμα	Προτεραιότητα	ΕΔΕΤ	Άλλη πηγή
Άξονας Στρατηγικής 1						
Ειδικός Στόχος 2						
Λ.1.2.1	Κατασκευή καταφυγίου στο όρος Παναϊτωλικό στη Δημοτική Κοινότητα Παρακαμπυλίων	1.000.000,00 €	ΕΠ "Περιβάλλον και Κλιματική Αλλαγή"	4Α	ΕΤΠΑ	ΕΠ "Δυτική Ελλάδα" (Π4Α, Π2)
Λ.1.2.2	Ανάδειξη Αγίας Τριάδας Μαύρικα	1.000.000,00 €	ΕΠ "Δυτική Ελλάδα"	2, 4Α	ΕΤΠΑ	ΕΠ "Περιβάλλον και Κλιματική Αλλαγή" (Π4),
Λ.1.2.3	Ανάδειξη τείχους αρχαίας Στράτου	500.000,00 €	ΕΠ "Δυτική Ελλάδα"	2, 4Α	ΕΤΠΑ	ΕΠ "Περιβάλλον και Κλιματική Αλλαγή" (Π4)
Λ.1.2.4	Ανάδειξη του Δάσους Φράξου	100.000,00 €	ΕΠ "Δυτική Ελλάδα"	2, 4Α	ΕΤΠΑ	ΕΠ "Περιβάλλον και Κλιματική Αλλαγή" (Π4), Πράσινο Ταμείο, Interreg, Πρόγραμμα Ενίσχυσης Δήμων (Α. Τρίτης 2.0)
Λ.1.2.5	Αποκατάσταση και ανάδειξη γεφυριών Αιτωλικού	400.000,00 €	ΕΠ "Δυτική Ελλάδα"	2, 4Α	ΕΤΠΑ	ΕΠ "Δυτική Ελλάδα" (Π4Α, Π2), Πράσινο Ταμείο, Εθνικό Δίκτυο Μονοπατιών, Interreg
Λ.1.2.6	Αποκατάσταση ανάδειξη Κούλιας Κατοχής	500.000,00 €	ΕΠ "Δυτική Ελλάδα"	2, 4Α	ΕΤΠΑ	ΕΠ "Δυτική Ελλάδα" (Π4Α, Π2), Πράσινο Ταμείο, Εθνικό Δίκτυο Μονοπατιών, Interreg
Λ.1.2.7	Αποκατάσταση - ανάδειξη Μύλου Γουριάς	800.000,00 €	ΕΠ "Δυτική Ελλάδα"	2, 4Α	ΕΤΠΑ	ΕΠ "Δυτική Ελλάδα" (Π4Α, Π2), Πράσινο Ταμείο, Εθνικό Δίκτυο Μονοπατιών, Interreg
Λ.1.2.8	ΑΝΑΔΕΙΞΗ ΜΟΝΟΠΑΤΙΩΝ ΕΥΗΝΟΛΙΜΝΗΣ & ΜΟΝΟΠΑΤΙΟΥ ΑΝΤΙΡΡΙΟ - ΜΟΛΥΚΡΕΙΟ - ΓΕΦΥΡΑ ΜΠΑΝΙΑ	500.000,00 €	Εθνικό Δίκτυο Μονοπατιών	-	-	ΕΠ "Περιβάλλον και Κλιματική Αλλαγή" (Π4), ΕΠ "Δυτική Ελλάδα" (Π4Α, Π2), Πράσινο Ταμείο, Interreg
Λ.1.2.9	ΑΝΑΔΕΙΞΗ ΔΥΤΙΚΗΣ ΠΥΛΗΣ ΚΑΣΤΡΟΥ ΝΑΥΠΑΚΤΟΥ	2.500.000,00 €	ΕΠ "Περιβάλλον και Κλιματική Αλλαγή"	4Α	ΕΤΠΑ	ΕΠ "Περιβάλλον και Κλιματική Αλλαγή" (Π4)
Λ.1.2.10	ΑΠΟΚΑΤΑΣΤΑΣΗ ΜΟΝΟΠΑΤΙΟΥ ΑΓΙΟΥ ΝΙΚΟΛΑΟΥ ΒΑΡΑΣΟΒΑΣ	100.000,00 €	Εθνικό Δίκτυο Μονοπατιών	-	-	ΕΠ «Περιβάλλον και Κλιματική Αλλαγή» (Π4), ΕΠ «Δυτική Ελλάδα» (Π4Α, Π2), Πράσινο Ταμείο, Interreg
Λ.1.2.11	Βελτίωση, σήμανση και ανάδειξη ορειβατικών και λοιπών πεζοπορικών διαδρομών Δήμου Θέρμου	2.000.000,00 €	Εθνικό Δίκτυο Μονοπατιών	-	-	ΕΠ "Περιβάλλον και Κλιματική Αλλαγή" (Π4), ΕΠ "Δυτική Ελλάδα" (Π3, Π4Α), Πράσινο Ταμείο, Interreg
Λ.1.2.12	Βελτίωση πρόσβασης σε πολιτιστικά μνημεία και σε σημαντικούς οικοτουριστικούς πόρους Δήμου Θέρμου με διανοίξεις και βελτιώσεις δρόμων	1.000.000,00 €	ΕΠ "Περιβάλλον και Κλιματική Αλλαγή"	6	ΕΤΠΑ	ΕΠ "Δυτική Ελλάδα" (Π3, Π4Α), Πράσινο Ταμείο, Interreg

¹⁷ Πρόκειται για το υπόδειγμα - Πίνακα 5 του «Οδηγού για την Υποβολή Στρατηγικών Σχεδίων ΒΑΑ και Κριτήρια Αξιολόγησης στο πλαίσιο του Προγράμματος «Δυτική Ελλάδα 2021-2027»».



Χρηματοδοτικός Πίνακας ανά άξονα Στρατηγικής, Ειδικό Στόχο και Δράση της ΟΧΕ/ΒΑΑ						
Κατηγορία δράσης		Προϋπολογισμός και Πηγή Χρηματοδότησης				
α/α	Τίτλος	Προϋπολογισμός (€)	Πρόγραμμα	Προτεραιότητα	ΕΔΕΤ	Άλλη πηγή
Λ.1.2.13	Αποκατάσταση Δίδυμων Ναών Αγίου Νικολάου και Ταξιαρχών Αγίας Σοφίας Δήμου Θέρμου	1.000.000,00 €	ΕΠ "Περιβάλλον και Κλιματική Αλλαγή"	6	ΕΤΠΑ	ΕΠ "Δυτική Ελλάδα" (Π4Α, Π2)
Λ.1.2.14	Αποκατάσταση Ι. Μονής Φωτμού Πετροχωρίου Δήμου Θέρμου	1.000.000,00 €	ΕΠ "Περιβάλλον και Κλιματική Αλλαγή"	6	ΕΤΠΑ	ΕΠ "Δυτική Ελλάδα" (Π4Α, Π2)
Λ.1.2.15	Αποκατάσταση, αναβάθμιση και ανάδειξη παροπλισμένων πέτρινων γεφυριών επί της παλαιάς χάραξης της εθνικής οδού Αγρινίου – Θέρμου πλησίον της Μυρτιάς και της μεταλλικής γέφυρας στο Βαλτσόρεμα Ευήνου Δήμου Θέρμου	700.000,00 €	ΕΠ "Περιβάλλον και Κλιματική Αλλαγή"	6	ΕΤΠΑ	ΕΠ "Δυτική Ελλάδα" (Π4Α, Π2), Πράσινο Ταμείο, Εθνικό Δίκτυο Μονοπατιών, Interreg
Λ.1.2.16	Ανάδειξη σημείων ιδιαίτερου φυσικού κάλλους και πολιτιστικού ενδιαφέροντος στον Δήμο Θέρμου	300.000,00 €	ΕΠ "Δυτική Ελλάδα"	2, 4Α	ΕΤΠΑ	ΕΠ "Περιβάλλον και Κλιματική Αλλαγή" (Π4), Πράσινο Ταμείο, Interreg
Λ.1.2.17	Ενεργειακή αναβάθμιση δημοτικών κτιρίων Δήμου Θέρμου σε χρήση	1.500.000,00 €	ΕΠ "Δυτική Ελλάδα"	2, 4Α	ΕΤΠΑ	ΕΠ "Περιβάλλον και Κλιματική Αλλαγή" (Π4), Πράσινο Ταμείο, Interreg
Λ.1.2.18	Ανάδειξη και αξιοποίηση περιστατικών δασών Δήμου Θέρμου	500.000,00 €	ΕΠ "Δυτική Ελλάδα"	2, 4Α	ΕΤΠΑ	ΕΠ "Περιβάλλον και Κλιματική Αλλαγή" (Π4), Πράσινο Ταμείο, Interreg
Λ.1.2.19	Κέντρο πληροφόρησης και προβολής ζώνης Natura ανατολικού Παναϊτωλικού περιοχής Δήμου Θέρμου	150.000,00 €	ΕΠ "Δυτική Ελλάδα"	2, 4Α	ΕΤΠΑ	ΕΠ "Περιβάλλον και Κλιματική Αλλαγή" (Π4), Πράσινο Ταμείο, Interreg
Λ.1.2.20	Θεματικά μουσεία σε επιλεγμένα κτίρια κλειστών Δημοτικών Σχολείων Δήμου Θέρμου	600.000,00 €	ΕΠ "Περιβάλλον και Κλιματική Αλλαγή"	6	ΕΤΠΑ	ΕΠ "Δυτική Ελλάδα" (Π4Α, Π2), Πράσινο Ταμείο, Interreg
Ειδικός Στόχος 3						
Λ.1.3.1	Αρχιτεκτονικός φωτισμός Εμβληματικών κτιρίων Δημοσίου ενδιαφέροντος στο Δήμο Ι.Π. Μεσολογγίου	1.000.000,00 €	ΕΠ "Δυτική Ελλάδα"	2, 4Α	ΕΤΠΑ	ΕΠ "Περιβάλλον και Κλιματική Αλλαγή" (Π4), Πράσινο Ταμείο, Εθνικό Δίκτυο Μονοπατιών, Interreg
Ειδικός Στόχος 5						
Λ.1.5.1	Ψηφιακό Μουσείο Αγίου Κοσμά του Αιτωλού στο Θέρμο	2.000.000,00 €	ΕΠ "Δυτική Ελλάδα"	2, 4Α	ΕΤΠΑ	ΕΠ "Περιβάλλον και Κλιματική Αλλαγή" (Π4), Interreg
Λ.1.5.2	Κέντρο Τοπικής Ιστορίας και Πολιτισμού στην Ανάληψη Δήμου Θέρμου	450.000,00 €	ΕΠ "Δυτική Ελλάδα"	4Α	ΕΤΠΑ	ΕΠ "Περιβάλλον και Κλιματική Αλλαγή" (Π4) Interreg
Ειδικός Στόχος 7						
Λ.1.7.1	ΚΑΤΑΣΚΕΥΗ ΑΠΟΡΡΟΗΣ ΟΜΒΡΙΩΝ ΥΔΑΤΩΝ ΣΤΟ ΔΥΤΙΚΟ ΤΟΜΕΑ ΤΗΣ ΝΑΥΠΑΚΤΟΥ	2.350.000,00 €	ΕΠ "Περιβάλλον και Κλιματική Αλλαγή"	4Α	ΕΤΠΑ	ΕΠ "Δυτική Ελλάδα" (Π2)
Άξονας Στρατηγικής 2						
Ειδικός Στόχος 2						
Λ.2.2.1	Σήμανση, διάνοιξη και αναβάθμιση ορειβατικών διαδρομών ορεινών όγκων Δήμου Αγρινίου	800.000,00 €	Εθνικό Δίκτυο Μονοπατιών	-	-	ΕΠ "Περιβάλλον και Κλιματική Αλλαγή" (Π4), ΕΠ "Δυτική Ελλάδα" (Π4Α, Π2), Πράσινο Ταμείο, Interreg
Λ.2.2.2	Αναβάθμιση Μουσείων: α) Κωστή Παλαμά β) Μουσείου Χαρίλαου Τρικούπη γ) Δημοτική Πινακοθήκη δ) Κατράκειο"	1.300.000,00 €	ΕΠ "Δυτική Ελλάδα"	2, 4Α	ΕΤΠΑ	ΕΠ "Περιβάλλον και Κλιματική Αλλαγή" (Π4), Πράσινο Ταμείο, Εθνικό Δίκτυο Μονοπατιών, Interreg
Λ.2.2.3	Ανάπλαση και ανάδειξη δρόμου και χώρου Αγίας Παρασκευής - Σύνδεση και ανάδειξη βυζαντινού ναού Επισκοπής Μάστρου	1.400.000,00 €	ΕΠ "Περιβάλλον και Κλιματική Αλλαγή"	4Α	ΕΤΠΑ	ΕΠ "Δυτική Ελλάδα" (Π4Α, Π2), Πράσινο Ταμείο, Εθνικό Δίκτυο Μονοπατιών, Interreg
Λ.2.2.4	ΣΥΝΕΝΩΣΗ ΠΑΡΑΛΙΩΝ ΨΑΝΗΣ ΓΡΙΜΠΟΒΟΥ ΜΕΣΩ ΠΕΖΟΔΙΑΔΡΜΟΥ	1.500.000,00 €	ΕΠ "Περιβάλλον και Κλιματική Αλλαγή"	4Α	ΕΤΠΑ	ΕΠ "Δυτική Ελλάδα" (Π4Α, Π2), Πράσινο Ταμείο, Interreg, Πρόγραμμα Ενίσχυσης Δήμων (Α. Τρίτης 2.0)
Λ.2.2.5	ΚΑΤΑΣΚΕΥΗ ΝΗΠΙΑΓΩΓΕΙΟΥ	1.500.000,00 €	ΕΠ "Δυτική Ελλάδα"	4Α	ΕΤΠΑ	ΕΠ "Περιβάλλον και Κλιματική Αλλαγή" (Π3)
Λ.2.2.6	ΑΝΑΚΑΙΝΗΣΗ ΤΟΥ ΠΡΩΗΝ ΝΟΣΟΚΟΜΕΙΟΥ ΠΛΑΤΑΝΟΥ ΣΕ ΧΩΡΟ ΠΟΛΙΤΙΣΜΟΥ	1.500.000,00 €	ΕΠ "Δυτική Ελλάδα"	2, 4Α	ΕΤΠΑ	ΕΠ "Περιβάλλον και Κλιματική Αλλαγή" (Π4), Interreg, Πρόγραμμα Ενίσχυσης Δήμων (Α. Τρίτης 2.0)
Λ.2.2.7	ΚΑΤΑΣΚΕΥΗ ΚΛΕΙΣΤΟΥ ΓΥΜΝΑΣΤΗΡΙΟΥ ΣΤΟ ΛΥΓΙΑ ΝΑΥΠΑΚΤΟΥ	4.000.000,00 €	ΕΠ "Περιβάλλον και Κλιματική Αλλαγή"	4Α	ΕΤΠΑ	ΕΠ "Δυτική Ελλάδα" (Π4Α, Π4Β)
Λ.2.2.8	ΔΗΜΙΟΥΡΓΙΑ ΔΙΚΤΥΟΥ ZIPLINE ΣΤΗΝ ΑΝΩ & ΚΑΤΩ ΧΩΡΑ ΑΠΟΔΟΤΙΑΣ	1.500.000,00 €	ΕΠ "Δυτική Ελλάδα"	2	ΕΤΠΑ	ΕΠ "Περιβάλλον και Κλιματική Αλλαγή" (Π4), Πράσινο Ταμείο, Εθνικό Δίκτυο Μονοπατιών, Interreg
Λ.2.2.9	ΑΝΑΔΕΙΞΗ ΚΑΙ ΑΠΟΚΑΤΑΣΤΑΣΗ ΤΟΥ ΑΡΧΑΙΟΥ ΘΕΑΤΡΟΥ ΜΑΚΥΝΕΙΑΣ	380.000,00 €	ΕΠ "Δυτική Ελλάδα"	2, 4Α	ΕΤΠΑ	ΕΠ "Περιβάλλον και Κλιματική Αλλαγή" (Π4), Πράσινο Ταμείο, Interreg
Λ.2.2.10	Πολυχώρος εκδηλώσεων και ανάδειξης της φύσης και του πολιτισμού στο Θέρμο	150.000,00 €	ΕΠ "Περιβάλλον και Κλιματική Αλλαγή"	4Α	ΕΤΠΑ	ΕΠ "Δυτική Ελλάδα" (Π3, Π4Α), Πράσινο Ταμείο, Interreg



Χρηματοδοτικός Πίνακας ανά άξονα Στρατηγικής, Ειδικό Στόχο και Δράση της ΟΧΕ/ΒΑΑ						
Κατηγορία δράσης		Προϋπολογισμός και Πηγή Χρηματοδότησης				
α/α	Τίτλος	Προϋπολογισμός (€)	Πρόγραμμα	Προτεραιότητα	ΕΔΕΤ	Άλλη πηγή
Λ.2.2.11	Ανέγερση κοινωφελούς κτηρίου πολιτιστικών εγκαταστάσεων στο Πετροχώρι Δήμου Θέρμου	1.500.000,00 €	ΕΠ "Περιβάλλον και Κλιματική Αλλαγή"	4Α	ΕΤΠΑ	ΕΠ "Δυτική Ελλάδα" (Π4Α, Π2), Interreg
Λ.2.2.12	Συμπληρωματικές παρεμβάσεις αστικής αναβάθμισης στο Θέρμο και σε επιλεγμένες περιοχές Δημοτικών Κοινοτήτων του Δήμου Θέρμου	1.000.000,00 €	ΕΠ "Δυτική Ελλάδα"	2	ΕΤΠΑ	ΕΠ "Περιβάλλον και Κλιματική Αλλαγή" (Π4), Πράσινο Ταμείο, Interreg
Λ.2.2.13	Αποκατάσταση κτηρίου πρώην Δημοτικού Σχολείου Αμβρακιάς και διαμόρφωσή του ως Αίθουσα Πολλαπλών Χρήσεων	250.000,00 €	ΕΠ "Περιβάλλον και Κλιματική Αλλαγή"	4Α	ΕΤΠΑ	ΕΠ "Δυτική Ελλάδα" (Π4Α, Π2), Interreg
Λ.2.2.14	Ενυδρείο στη Μυρτιά Δήμου Θέρμου	350.000,00 €	ΕΠ "Περιβάλλον και Κλιματική Αλλαγή"	4Α	ΕΤΠΑ	ΕΠ "Δυτική Ελλάδα" (Π4Α, Π2), Interreg
Λ.2.2.15	Διαμόρφωση χώρων παραλιών Φωτμού και Σπαρλώνων για φιλοξενία εξειδικευμένων αθλοπαιδιών και διοργάνωση πρωταθλημάτων (beach volley, beach soccer κ.α.)	230.000,00 €	ΕΠ "Περιβάλλον και Κλιματική Αλλαγή"	4Α	ΕΤΠΑ	ΕΠ "Δυτική Ελλάδα" (Π4Α, Π2), Interreg
Λ.2.2.16	Ορειβατικό Καταφύγιο στο ανατολικό Παναγιωτικό περιοχής Δήμου Θέρμου	1.250.000,00 €	ΕΠ "Περιβάλλον και Κλιματική Αλλαγή"	4Α	ΕΤΠΑ	ΕΠ "Δυτική Ελλάδα" (Π4Α, Π2), Πράσινο Ταμείο, Εθνικό Δίκτυο Μονοπατιών, Interreg
Λ.2.2.17	Αστροπάрко στα Γούπατα Δρυμώνα Δήμου Θέρμου	50.000,00 €	ΕΠ "Περιβάλλον και Κλιματική Αλλαγή"	4Α	ΕΤΠΑ	ΕΠ "Δυτική Ελλάδα" (Π4Α, Π4Β, Π2), Πράσινο Ταμείο, Interreg
Λ.2.2.18	Υπαίθριο Μουσείο Υδροκίνησης Διποταμιάς Δήμου Θέρμου	250.000,00 €	ΕΠ "Περιβάλλον και Κλιματική Αλλαγή"	4Α	ΕΤΠΑ	ΕΠ "Δυτική Ελλάδα" (Π4Α, Π4Β, Π2), Πράσινο Ταμείο, Interreg
Λ.2.2.19	Αναβάθμιση και αποκατάσταση κλειστών Δημοτικών Σχολείων και άλλων μη χρηστικών δημοτικών κτιρίων Δήμου Θέρμου και μετατροπή της χρήσης τους σε δημοτικούς ξενώνες	300.000,00 €	ΕΠ "Δυτική Ελλάδα"	2, 4Α	ΕΤΠΑ	ΕΠ "Περιβάλλον και Κλιματική Αλλαγή" (Π4), Πράσινο Ταμείο, Interreg
Λ.2.2.20	Ολοκλήρωση πολυμορφικής πίστας (TRAIL 4X4, AUTOCROSS, MOTOCROSS) Θέρμου	750.000,00 €	ΕΠ "Περιβάλλον και Κλιματική Αλλαγή"	4Α	ΕΤΠΑ	ΕΠ "Δυτική Ελλάδα" (Π4Α, Π2), Πράσινο Ταμείο, Interreg
Λ.2.2.21	Κατασκευή σύγχρονου υδροθεραπευτηρίου στην Ιαματική Πηγή «Κόκκινο Στεφάνι» Μυρτιάς Δήμου Θέρμου	1.000.000,00 €	ΕΠ "Περιβάλλον και Κλιματική Αλλαγή"	4Α	ΕΤΠΑ	ΕΠ "Δυτική Ελλάδα" (Π4Α, Π2), Πράσινο Ταμείο, Interreg
Λ.2.2.22	Περαιτέρω αξιοποίηση του εθνικού προπονητικού Κέντρου Σλάλομ (Κανόε - Καγιάκ) στον Εύηνο Δήμου Θέρμου	100.000,00 €	ΕΠ "Περιβάλλον και Κλιματική Αλλαγή"	4Α	ΕΤΠΑ	ΕΠ "Δυτική Ελλάδα" (Π4Α, Π2), Πράσινο Ταμείο, Interreg
Λ.2.2.23	Ανέγερση Κλειστού Γυμναστηρίου Θέρμου	1.500.000,00 €	ΕΠ "Περιβάλλον και Κλιματική Αλλαγή"	4Α	ΕΤΠΑ	ΕΠ "Δυτική Ελλάδα" (Π4Α, Π2), Πράσινο Ταμείο, Interreg
Λ.2.2.24	Δημιουργία αθλητικών υποδομών, γηπέδων μπάσκετ και ποδοσφαίρου 5Χ5 σε Δημοτικές Κοινότητες του Δήμου Θέρμου	100.000,00 €	ΕΠ "Περιβάλλον και Κλιματική Αλλαγή"	4Α	ΕΤΠΑ	ΕΠ "Δυτική Ελλάδα" (Π4Α, Π2), Πράσινο Ταμείο, Interreg
Λ.2.2.25	Βελτίωση πιστών αεραθλητισμού Δήμου Θέρμου	50.000,00 €	ΕΠ "Περιβάλλον και Κλιματική Αλλαγή"	4Α	ΕΤΠΑ	ΕΠ "Δυτική Ελλάδα" (Π4Α, Π2), Πράσινο Ταμείο, Interreg
Ειδικός Στόχος 3						
Λ.2.3.1	Αισθητική αναβάθμιση του δομημένου περιβάλλοντος με διαμόρφωση όψεων κτηρίων και αντικατάσταση των πινακίδων των καταστημάτων σε τμήματα οικισμών του Δήμου Θέρμου παραδοσιακά χαρακτηριστικά	1.500.000,00 €	ΕΠ "Περιβάλλον και Κλιματική Αλλαγή"	4Α	ΕΤΠΑ	ΕΠ "Δυτική Ελλάδα" (Π4Α, Π2), Πράσινο Ταμείο, Interreg
Ειδικός Στόχος 7						
Λ.2.7.1	Δημιουργία κέντρου ενημέρωσης για το περιβάλλον και την αειφορία σε ζώνες Natura	150.000,00 €	ΕΠ "Δυτική Ελλάδα"	2	ΕΤΠΑ	ΕΠ "Περιβάλλον και Κλιματική Αλλαγή" (Π4), Πράσινο Ταμείο, Interreg
Ειδικός Στόχος 8						
Λ.2.8.1	Τουριστική Διαδρομή Παραδοσιακής Αλιείας και Νεώτερης Ιστορίας	1.200.000,00 €	ΕΠ "Δυτική Ελλάδα"	2, 4Α	ΕΤΠΑ	ΕΠ "Περιβάλλον και Κλιματική Αλλαγή" (Π4), Πράσινο Ταμείο, Εθνικό Δίκτυο Μονοπατιών, Interreg
Λ.2.8.2	Διαδρομή Ιστορικής και Φυσικής Έμπνευσης	2.500.000,00 €	ΕΠ "Δυτική Ελλάδα"	2, 4Α	ΕΤΠΑ	ΕΠ "Περιβάλλον και Κλιματική Αλλαγή" (Π4), Πράσινο Ταμείο, Εθνικό Δίκτυο Μονοπατιών, Interreg
Λ.2.8.3	Διαδρομή Θρησκευτικού Πολιτισμού	750.000,00 €	ΕΠ "Δυτική Ελλάδα"	2, 4Α	ΕΤΠΑ	ΕΠ "Περιβάλλον και Κλιματική Αλλαγή" (Π4), Πράσινο Ταμείο, Εθνικό Δίκτυο Μονοπατιών, Interreg
Λ.2.8.4	Διαδρομή Αρχαίας και Νεώτερης Αιτωλίας	750.000,00 €	ΕΠ "Δυτική Ελλάδα"	2, 4Α	ΕΤΠΑ	ΕΠ "Περιβάλλον και Κλιματική Αλλαγή" (Π4), Πράσινο Ταμείο, Εθνικό Δίκτυο Μονοπατιών, Interreg
Λ.2.8.5	Διαδρομή Αρχαίου Νεωρίου και Εκβολών Αχελώου	1.500.000,00 €	ΕΠ "Δυτική Ελλάδα"	2, 4Α	ΕΤΠΑ	ΕΠ "Περιβάλλον και Κλιματική Αλλαγή" (Π4), Πράσινο Ταμείο, Εθνικό Δίκτυο Μονοπατιών, Interreg

Χρηματοδοτικός Πίνακας ανά άξονα Στρατηγικής, Ειδικό Στόχο και Δράση της ΟΧΕ/ΒΑΑ						
Κατηγορία δράσης		Προϋπολογισμός και Πηγή Χρηματοδότησης				
α/α	Τίτλος	Προϋπολογισμός (€)	Πρόγραμμα	Προτεραιότητα	ΕΔΕΤ	Άλλη πηγή
Λ.2.8.6	Διαδρομή Διαχρονικής Ιστορίας	750.000,00 €	ΕΠ "Δυτική Ελλάδα"	2, 4Α	ΕΤΠΑ	ΕΠ "Περιβάλλον και Κλιματική Αλλαγή" (Π4), Πράσινο Ταμείο, Εθνικό Δίκτυο Μονοπατιών, Interreg
Λ.2.8.7	Διαδρομή Αρχαιοελληνικοί Χώροι - Νεώτερα Βυζαντινά και Χριστιανικά Μνημεία	350.000,00 €	ΕΠ "Δυτική Ελλάδα"	2, 4Α	ΕΤΠΑ	ΕΠ "Περιβάλλον και Κλιματική Αλλαγή" (Π4), Πράσινο Ταμείο, Εθνικό Δίκτυο Μονοπατιών, Interreg
Λ.2.8.8	Ανάδειξη και ανάπτυξη παραποτάμιας περιοχής Αχελώου	1.500.000,00 €	ΕΠ "Περιβάλλον και Κλιματική Αλλαγή"	4Α	ΕΤΠΑ	ΕΠ "Δυτική Ελλάδα" (Π4Α, Π2), Πράσινο Ταμείο, Εθνικό Δίκτυο Μονοπατιών, Interreg
Λ.2.8.9	Διαδρομή Πολιτιστικής και Φυσικής Ιστορίας	350.000,00 €	ΕΠ "Δυτική Ελλάδα"	2, 4Α	ΕΤΠΑ	ΕΠ "Περιβάλλον και Κλιματική Αλλαγή" (Π4), Πράσινο Ταμείο, Εθνικό Δίκτυο Μονοπατιών, Interreg
Λ.2.8.10	Διαδρομή της Θυσίας και του Μουσειακού Πολιτισμού	350.000,00 €	ΕΠ "Δυτική Ελλάδα"	2, 4Α	ΕΤΠΑ	ΕΠ "Περιβάλλον και Κλιματική Αλλαγή" (Π4), Πράσινο Ταμείο, Εθνικό Δίκτυο Μονοπατιών, Interreg
Λ.2.8.11	Διαδρομή Καλών Τεχνών	150.000,00 €	ΕΠ "Δυτική Ελλάδα"	2, 4Α	ΕΤΠΑ	ΕΠ "Περιβάλλον και Κλιματική Αλλαγή" (Π4), Πράσινο Ταμείο, Εθνικό Δίκτυο Μονοπατιών, Interreg
Άξονας Στρατηγικής 3						
Ειδικός Στόχος 1						
Λ.3.1.1	Κατασκευή γυάλινων εξεδρών – θέσεων θέασης σε επιλεγμένα σημεία χαραδρώσεων στην Κοιλιάδα του Γιδομανδρίτη Δήμου Θέρμου	1.200.000,00 €	ΕΠ "Περιβάλλον και Κλιματική Αλλαγή"	6	ΕΤΠΑ	ΕΠ "Δυτική Ελλάδα" (Π3, Π4Α), Interreg
Λ.3.1.2	Δασικό Χωριό Αμβρακιάς Δήμου Θέρμου	500.000,00 €	ΕΠ "Περιβάλλον και Κλιματική Αλλαγή"	6	ΕΤΠΑ	ΕΠ "Περιβάλλον και Κλιματική Αλλαγή" (Π4), Πράσινο Ταμείο, Interreg
Λ.3.1.3	Δημιουργία δικτύου τοπικών προϊόντων με βάση συγκεκριμένες ποιοτικές προδιαγραφές	40.000,00 €	ΕΠ "Δυτική Ελλάδα"	2, 4Α, 4Β	ΕΤΠΑ	ΕΠ "Περιβάλλον και Κλιματική Αλλαγή" (Π4), Πράσινο Ταμείο, Interreg
Λ.3.1.4	Δικτύωση και περαιτέρω προβολή των ήδη λειτουργούντων δομών ενδιαφέροντος των επισκεπτών	150.000,00 €	ΕΠ "Δυτική Ελλάδα"	2, 4Α, 4Β	ΕΤΠΑ	ΕΠ "Περιβάλλον και Κλιματική Αλλαγή" (Π4), Πράσινο Ταμείο, Interreg
Λ.3.1.5	Υποστήριξη της διαδικασίας προσαρμογής των επιχειρήσεων στις αλλαγές που απαιτούνται ιδίως για την προώθηση του θεματικού τουρισμού και της ΠΔΒ κ.α	475.000,00 €	ΕΠ "Δυτική Ελλάδα"	2, 4Α, 4Β	ΕΤΠΑ	ΕΠ "Ανθρώπινο Δυναμικό και δια Βίου Μάθηση" (Π1)
Ειδικός Στόχος 4						
Λ.3.4.1	Κατασκευή εναέριας πεζογέφυρας που θα ενώσει τα λουτρά Μπαλκινώνας με τη ΔΕ Παρακαμπυλιών	150.000,00 €	ΕΠ "Περιβάλλον και Κλιματική Αλλαγή"	4Α	ΕΤΠΑ	ΕΠ "Δυτική Ελλάδα" (Π4Α, Π2), Πράσινο Ταμείο, Interreg
Άξονας Στρατηγικής 4						
Ειδικός Στόχος 4						
Λ.4.4.1	ΚΑΤΑΣΚΕΥΗ ΘΕΣΕΩΝ ΣΤΑΘΜΕΥΣΗΣ ΕΝΤΟΣ ΚΑΙ ΕΚΤΟΣ ΑΣΤΙΚΟΥ ΙΣΤΟΥ ΔΗΜΟΥ ΝΑΥΠΑΚΤΙΑΣ	800.000,00 €	ΕΠ "Περιβάλλον και Κλιματική Αλλαγή"	4Α	ΕΤΠΑ	ΕΠ "Δυτική Ελλάδα" (Π2), Πράσινο Ταμείο
Λ.4.4.2	Ποδηλατόδρομος - πεζοπορική διαδρομή Θέρμο – Θέση Θέας Πετροχωρίου	500.000,00 €	ΕΠ "Περιβάλλον και Κλιματική Αλλαγή"	4Α	ΕΤΠΑ	ΕΠ "Δυτική Ελλάδα" (Π4Α, Π2), Interreg
Λ.4.4.3	Παραρεμάτια πεζοπορική διαδρομή Θέρμο – Αγία Σοφία Δήμου Θέρμου	300.000,00 €	ΕΠ "Περιβάλλον και Κλιματική Αλλαγή"	4Α	ΕΤΠΑ	ΕΠ "Δυτική Ελλάδα" (Π4Α, Π2), Interreg
Λ.4.4.4	Παραποτάμιας δρόμος ήπιας κυκλοφορίας του τύπου πεζόδρομο – ποδηλατόδρομο στην Κοιλιάδα των Νεραΐδων Γιδομανδρίτη Δήμου Θέρμου	500.000,00 €	ΕΠ "Περιβάλλον και Κλιματική Αλλαγή"	4Α	ΕΤΠΑ	ΕΠ "Δυτική Ελλάδα" (Π4Α, Π2), Πρόγραμμα Ενίσχυσης Δήμων (Α. Τρίτης 2.0)
Λ.4.4.5	Κατασκευή κρεμαστής πεζογέφυρας μεγάλου μήκους στο φαράγγι Κοσινόρομα ανάμεσα στους οικισμούς Αμβρακιά και Αμπέλια Δήμου Θέρμου	3.500.000,00 €	ΕΠ "Περιβάλλον και Κλιματική Αλλαγή"	4Α	ΕΤΠΑ	ΕΠ "Δυτική Ελλάδα" (Π3, Π4Α)
Λ.4.4.6	Αναβάθμιση ανακατασκευή δρόμου(Γύρου) Ανατολικής Κλείσσοβας, δημιουργία οικοτουριστικού περιπέτρου Κλείσσοβας και σύνδεσή του με το μουσείο Άλατος και την Αλυκή	150.000,00 €	ΕΠ "Περιβάλλον και Κλιματική Αλλαγή"	4Α	ΕΤΠΑ	ΕΠ "Δυτική Ελλάδα" (Π4Α, Π2), Πράσινο Ταμείο, Εθνικό Δίκτυο Μονοπατιών, Interreg
Ειδικός Στόχος 8						
Λ.4.8.1	Προστασία και ανάδειξη Νησιδών Λιμνοθάλασσας(Κλείσοβα, Βασιλάδι, Φοινικιά, Ντολμάς κλπ)	300.000,00 €	ΕΠ "Περιβάλλον και Κλιματική Αλλαγή"	4Α	ΕΤΠΑ	ΕΠ "Δυτική Ελλάδα" (Π4Α, Π2), Πράσινο Ταμείο, Εθνικό Δίκτυο Μονοπατιών, Interreg
Άξονας Στρατηγικής 5						
Ειδικός Στόχος 6						



Χρηματοδοτικός Πίνακας ανά άξονα Στρατηγικής, Ειδικό Στόχο και Δράση της ΟΧΕ/ΒΑΑ						
Κατηγορία δράσης		Προϋπολογισμός και Πηγή Χρηματοδότησης				
α/α	Τίτλος	Προϋπολογισμός (€)	Πρόγραμμα	Προτεραιότητα	ΕΔΕΤ	Άλλη πηγή
Λ.5.6.1	ΕΝΕΡΓΕΙΑΚΕΣ ΑΝΑΒΑΘΜΙΣΕΙΣ ΚΤΙΡΙΩΝ	3.000.000,00 €	ΕΠ "Δυτική Ελλάδα"	2	ΕΤΠΑ	ΕΠ "Περιβάλλον και Κλιματική Αλλαγή" (Π2, Π4), Πρόγραμμα Ενίσχυσης Δήμων (Α. Τρίτης 2.0)
Λ.5.6.2	Λειτουργία Κέντρου Συνεργειών – διασύνδεσης των αγροτικών και ορεινών περιοχών με τα αστικά κέντρα	350.000,00 €	ΕΠ "Δυτική Ελλάδα"	2, 4Α, 4Β	ΕΚΤ+	ΕΠ "Ανθρώπινο Δυναμικό και δια Βίου Μάθηση" (Π1), COSME

Ανά άξονα προτεραιότητας της ΣΟΧΕ, το σχήμα χρηματοδότησης για τα για έργα που χρηματοδοτούνται από πόρους ΕΣΠΑ - λοιπά χρηματοδοτικά εργαλεία και εντάσσονται στη Στρατηγική 27 δίνεται ακολούθως.

Άξονας Προτεραιότητας ΣΟΧΕ	Προϋπολογισμός έργων ΣΟΧΕ
1	21.950.000,00 €
2	34.510.000,00 €
3	2.515.000,00 €
4	6.050.000,00 €
5	4.050.000,00 €
ΣΥΝΟΛΟ	69.075.000,00 €

7. Ανάλυση κινδύνων

Στο κεφάλαιο αυτό γίνεται ανάλυση των πιθανών κινδύνων (π.χ. επιχειρησιακών, οικονομικών, νομικών, στελέχωσης, τεχνικών προβλημάτων, θεσμικών) που ενδέχεται να προκύψουν κατά την υλοποίηση της ΣΟΧΕ «Διαδρομή Φύσης και Πολιτισμού Αιτωλοακαρνανίας», καθώς και των μέτρων που προτείνονται να αναληφθούν προκειμένου αυτοί να περιοριστούν.

Στον πίνακα που ακολουθεί¹⁸ δίνεται η ανάλυση κινδύνων της ΣΟΧΕ «Διαδρομή Φύσης και Πολιτισμού Αιτωλοακαρνανίας» τόσο για την υλοποίηση των δράσεων, όσο και για το σύστημα διακυβέρνησης της ΣΟΧΕ.

Ανάλυση Κινδύνων		
Κίνδυνοι για την υλοποίηση των Δράσεων	Περιγραφή κινδύνων	Δράσεις που υπόκεινται στον κίνδυνο
	1. Καθυστέρηση χρηματοδότησης έργων 2021-2027, με συνέπεια να σημειωθούν καθυστερήσεις στην υλοποίηση της ΣΟΧΕ	Δυνητικά όλες, στην περίπτωση που επιβεβαιωθεί ο κίνδυνος.
	2. Διακοπή ή περικοπή χρηματοδότησης έργων 2021-2027, με συνέπεια να σημειωθούν καθυστερήσεις στην υλοποίηση ή/και ολοκλήρωση των πράξεων	Δυνητικά όλες, στην περίπτωση που επιβεβαιωθεί ο κίνδυνος.
	3. Δυσκολία / Καθυστέρηση στη λήψη αδειών και χρονοβόρες διαδικασίες, με συνέπεια να σημειωθούν καθυστερήσεις στην ένταξη των πράξεων	Αφορά σε δράσεις που εμπεριέχουν ως προϋπόθεση ωρίμανσης ζητήματα ιδιοκτησίας/παραχώρησης, καθώς και δράσεις που απαιτούν ειδικές εγκρίσεις ή/και σύμφωνη γνώμη τρίτων φορέων.
	4. Έλλειψη ενδιαφέροντος από άτομα και επιχειρήσεις (ΜΜΕ, ΚΟΙΝΣΕΠ κ.α) της περιοχής παρέμβασης να συμμετέχουν σε προσκλήσεις ενισχύσεων & λοιπών ωφελούμενων σε δράσεις κατάρτισης ή συμβουλευτικής	Αφορά σε δράσεις που απευθύνονται σε ομάδες δικαιούχων (πχ. άνεργοι, επιχειρηματίες, ομάδες που μπορούν να συστήσουν νεοφυή επιχείρηση, κοκ.).
	5. Καθυστέρηση στην ολοκλήρωση του πλαισίου για την Κοινωνική Επιχειρηματικότητα και την	Αφορά σε δράσεις που απευθύνονται σε κοινωνικές επιχειρήσεις.

¹⁸ Πρόκειται για το υπόδειγμα - Πίνακα 6.1 του «Οδηγού για την Υποβολή Στρατηγικών Σχεδίων ΒΑΑ και Κριτήρια Αξιολόγησης στο πλαίσιο του Προγράμματος «Δυτική Ελλάδα 2021-2027»».

Ανάλυση Κινδύνων		
	επιδότηση των Κοινωνικών Επιχειρήσεων	
	6. Προσφυγές πολιτών/φορέων ή/και νομικές διαμάχες μεταξύ Αναθέτουσας Αρχής και Αναδόχου έναντι της υλοποίησης πράξεων, με συνέπεια την καθυστέρηση ένταξης, υλοποίησης ή/και ολοκλήρωσης μιας πράξης	Αφορά σε δράσεις που συνήθως έχουν εμβληματικό χαρακτήρα, περιβαλλοντική χροιά, εμπειριέχουν ως προϋπόθεση ωρίμανσης ζητήματα ιδιοκτησίας/ παραχώρησης, καθώς και δράσεις που απαιτούν ειδικές εγκρίσεις ή/και σύμφωνη γνώμη τρίτων φορέων.
Κίνδυνοι για το Σύστημα Διακυβέρνησης	Περιγραφή κινδύνων	
	1. Μερική αδυναμία σε ανθρώπινους πόρους συνολικής υποστήριξης της ΣΟΧΕ, με συνέπεια να παρουσιαστούν καθυστερήσεις στην ένταξη, υλοποίηση ή/ και ολοκλήρωση των πράξεων	
	2. Αλλαγή Νομοθετικού πλαισίου, με συνέπεια να παρουσιαστούν καθυστερήσεις στην ωρίμανση ή/και υλοποίηση των πράξεων	
	3. Ελλιπής ενημέρωση για ευρωπαϊκά προγράμματα αστικής ανάπτυξης 2021-2027, με συνέπεια να παρουσιαστεί αδυναμία εξασφάλισης χρηματοδότησης για πράξεις	
	4. Ανεπαρκής ανταπόκριση στις θεσμικές απαιτήσεις που αφορούν στην Αστική Αρχή ως Ενδιάμεσο Φορέα εφαρμογής ενός ΣΟΧΕ, με συνέπεια να σημειωθούν καθυστερήσεις στην υλοποίηση της ΣΟΧΕ	

Στον πίνακα που ακολουθεί¹⁹ δίνεται η ιεράρχηση έργων και δράσεων της ΣΟΧΕ «Διαδρομή Φύσης και Πολιτισμού Αιτωλοακαρνανίας» που χρηματοδοτούνται από πόρους του ΕΠ «Δυτική Ελλάδα» 2021-27 ως προς το βαθμό κινδύνου.

Ιεράρχηση Δράσεων/Έργων ως προς το βαθμό κινδύνου				
Κατηγορία δράσης		Βαθμός Κινδύνου		
α/α	Τίτλος	Χαμηλός	Μεσαίος	Υψηλός
Άξονας Στρατηγικής 1				
Ειδικός Στόχος 1				
Π.1.1.1	ΑΝΑΠΛΑΣΗ - ΑΝΑΔΕΙΞΗ ΤΗΣ ΠΛΑΤΕΙΑΣ ΤΖΑΒΕΛΛΑΙΩΝ ΣΤΟ ΑΝΑΤΟΛΙΚΟ ΤΜΗΜΑ ΤΗΣ ΠΟΛΗΣ ΤΗΣ ΝΑΥΠΑΚΤΟΥ	Πλήρως ώριμο έργο		
Ειδικός Στόχος 2				
Π.1.2.1	Σήμανση, διάνοιξη και συντήρηση ορειβατικών διαδρομών του όρους Αρακύνθου και της νότιας όχθης της λίμνης Τριχωνίδας στις Τ.Κ. Άνω Κεράσθου, Κάτω Κεράσθου, Ματαράγκας, Παππαδατών, Γραμματικού της Δ.Ε. Αρακύνθου και στις Τ.Κ. Γαβαλούς, Τριχωνίου, Ποταμούλας, Μεσάριστας Μακρινούς, Κάτω Μακρινούς, Αγίου Ανδρέα, Δαφνιά της Δ.Ε. Μακρυνείας του Δήμου Αγρινίου».	Πλήρως ώριμο έργο		
Π.1.2.2	Έργο αποκατάστασης, αναστήλωσης και ανάδειξης πρωτοβυζαντινού Ι.Ν. Κοιμήσεως της Θετόκου Μεγάλης Χώρας	Μικρός χρόνος ωρίμανσης		
Π.1.2.3	Σήμανση, διάνοιξη και αναβάθμιση μονοπατιών του όρους Αρακύνθου στις κοινότητες Ρεσίνων, Μουσούρων, Ελληνικών, Αγ. Γεωργίου και Κουδουνίου, σπήλαιο - διαδρομή Άγιος Νικόλαος Κρεμαστός και Προστασία - ανάδειξη Βελανιδοδάσους Αρακύνθου	Μικρός χρόνος ωρίμανσης		
Π.1.2.4	ΑΝΑΔΕΙΞΗ ΤΟΥ ΔΗΜΟΤΙΚΟΥ ΓΕΩΤΕΜΑΧΙΟΥ "ΚΤΗΜΑ ΚΟΖΩΝΗ" ΣΤΗΝ ΑΝΑΤΟΛΙΚΗ ΤΑΦΡΟ ΤΩΝ ΟΧΥΡΩΣΕΩΝ ΤΗΣ ΠΟΛΗΣ ΤΗΣ ΝΑΥΠΑΚΤΟΥ		Δυνητικά μεγάλος χρόνος ωρίμανσης	

¹⁹ Πρόκειται για το υπόδειγμα - Πίνακα 6.2 του «Οδηγού για την Υποβολή Στρατηγικών Σχεδίων ΒΑΑ και Κριτήρια Αξιολόγησης στο πλαίσιο του Προγράμματος «Δυτική Ελλάδα 2021-2027»».



Ιεράρχηση Δράσεων/Έργων ως προς το βαθμό κινδύνου				
Κατηγορία δράσης		Βαθμός Κινδύνου		
α/α	Τίτλος	Χαμηλός	Μεσαίος	Υψηλός
Π.1.2.5	Αποκατάσταση του μνημείου Εθνικής Αντίστασης στη Μυρτιά	Μικρός χρόνος ωρίμανσης		
Π.1.2.6	Βελτίωση, σήμανση και ανάδειξη δικτύου πεζοπορικών διαδρομών Δήμου Θέρμου	Μικρός χρόνος ωρίμανσης		
Π.1.2.7	Αναβάθμιση πρώην Δημοτικού Σχολείου Κάτω Μυρτιάς και μετατροπή του σε Πολιτιστικό Κέντρο, διαμόρφωση περιβάλλοντος χώρου & χώρου στάθμευσης	Πλήρως ώριμο έργο		
Π.1.2.8	Βελτίωση πρόσβασης στο παραδοσιακό Καρέλι και στη μεσαιωνική Γέφυρα Αρτοτίβας	Μικρός χρόνος ωρίμανσης		
Π.1.2.9	Πεζοπορική διαδρομή: «Μονοπάτι Εξοδιτών Μεσολογίου»		Δυνητικά μεγάλος χρόνος ωρίμανσης	
Π.1.2.10	ΠΡΟΣΘΗΚΗ ΚΑΘ΄ΥΨΟΣ ΚΑΙ ΚΑΤ΄ΕΠΕΚΤΑΣΗ ΥΦΙΣΤΑΜΕΝΟΥ ΚΤΙΣΜΑΤΟΣ ΣΤΟΝ ΑΜΕΣΟ ΠΕΡΙΒΑΛΛΟΝΤΑ ΧΩΡΟ ΤΟΥ ΙΕΡΟΥ ΝΑΟΥ ΤΟΥ ΑΓΙΟΥ ΚΥΠΡΙΑΝΟΥ ΚΑΙ ΜΕΤΑΣΚΕΥΗ ΤΟΥ ΣΕ ΧΩΡΟ ΣΥΝΑΘΡΟΙΣΗΣ ΚΑΙ ΦΙΛΟΞΕΝΙΑΣ	Πλήρως ώριμο έργο		
Π.1.2.11	Ειδική Σήμανση Διαδρομής Φύσης και Πολιτισμού της ΟΧΕ Αιτωλοακαρνανίας	Μικρός χρόνος ωρίμανσης		
Ειδικός Στόχος 5				
Π.1.5.1	Τεχνική υποστήριξη για το έργο «Κατασκευή σύγχρονου υδροθεραπευτηρίου στην Ιαματική Πηγή «Κόκκινο Στεφάνι» Μυρτιάς»		Δυνητικά μεγάλος χρόνος ωρίμανσης	
Π.1.5.2	Δράσεις δημοσιότητας Στρατηγικής ΟΧΕ "Διαδρομή φύσης και πολιτισμού Αιτωλοακαρνανίας"	Μικρός χρόνος ωρίμανσης		
Ειδικός Στόχος 8				
Π.1.8.1	Ανάδειξη σημείων φυσικού και πολιτιστικού ενδιαφέροντος στον Δήμο Αγρινίου	Μικρός χρόνος ωρίμανσης		
Άξονας Στρατηγικής 2				
Ειδικός Στόχος 1				
Π.2.1.1	Ανάπλαση κοινόχρηστων χώρων δημοτικών ενοτήτων Δήμου Αγρινίου	Μικρός χρόνος ωρίμανσης		
Π.2.1.2	Ανάπλαση - ανάδειξη πομπικής διαδρομής και Ιστορικού κέντρου και ανάπλαση εντός Κήπου των Ηρώων και περιβάλλοντος χώρου (έμπροσθεν του τείχους)		Δυνητικά μεγάλος χρόνος ωρίμανσης	
Ειδικός Στόχος 2				
Π.2.2.1	Ανακατασκευή Αρχαίου Θεάτρου Καλυδώνας	Πλήρως ώριμο έργο		
Π.2.2.2	Μουσειολογική και μουσειογραφική μελέτη ανάδειξης του Ναυτικού Μουσείου Αιτωλικού	Μικρός χρόνος ωρίμανσης		
Π.2.2.3	Παρεμβάσεις αστικής αναβάθμισης στο Θέρμο και σε επιλεγμένες περιοχές Δημοτικών Κοινοτήτων του Δήμου Θέρμου	Μικρός χρόνος ωρίμανσης		
Π.2.2.4	ΑΙΤΩΛΙΚΗ ΦΙΛΟΞΕΝΕΙΑ - ΤΟ ΣΠΙΤΙ ΤΟΥ ΤΟΥΡΙΣΤΑ 2.0		Δυνητικά μεγάλος χρόνος ωρίμανσης	
Π.2.2.5	Διεθνής Ιστιοπλοϊκής Ρεγκάτα "LEPANTO 1571"	Μικρός χρόνος ωρίμανσης		
Ειδικός Στόχος 3				
Π.2.3.1	Διαδρομή Ιστορικής και Φυσικής Έμπνευσης στο Αιτωλικό με την κατασκευή πεζογέφυρας	Μικρός χρόνος ωρίμανσης		
Π.2.3.2	Ανακατασκευή πεζογέφυρας στο Καρέλι Ευήνου		Δυνητικά μεγάλος χρόνος ωρίμανσης	
Π.2.3.3	Κατασκευή δύο πεζογεφυρών στον Εύηνο και στο Κοσινόρεμα του Δήμου Θέρμου	Μικρός χρόνος ωρίμανσης		
Π.2.3.4	Κατασκευή πεζογέφυρας στη θέση Παλαιόμυλος Γιδομανδρίτη	Μικρός χρόνος ωρίμανσης		

Ιεράρχηση Δράσεων/Έργων ως προς το βαθμό κινδύνου				
α/α	Κατηγορία δράσης Τίτλος	Βαθμός Κινδύνου		
		Χαμηλός	Μεσαίος	Υψηλός
Ειδικός Στόχος 4				
Π.2.4.1	Συγκέντρωση και αποτύπωση σημείων ενδιαφέροντος περιοχής παρέμβασης - Δημιουργία ψηφιακών διαδρομών φύσης και πολιτισμού	Μικρός χρόνος ωρίμανσης		
Ειδικός Στόχος 5				
Π.2.5.1	Υπηρεσίες στην κοινότητα και κατ' οίκον για τον πολιτισμό και την κοινωνική συνοχή	Μικρός χρόνος ωρίμανσης		
Ειδικός Στόχος 6				
Π.2.6.1	ΚΑΤΑΣΚΕΥΗ ΛΙΜΕΝΙΚΗΣ ΕΓΚΑΤΑΣΤΑΣΗ ΒΑΡΕΙΑΣ ΓΙΑ ΤΗΝ ΑΠΟΣΥΜΦΟΡΗΣΗ ΚΑΙ ΑΝΑΔΕΙΞΗ ΤΟΥ ΙΣΤΟΡΙΚΟΥ ΛΙΜΕΝΑ ΤΗΣ ΝΑΥΠΑΚΤΟΥ	Πλήρως ώριμο έργο		
Π.2.6.2	Ανάπτυξη επιχειρηματικού οδηγού Διαδρομής Φύσης και Πολιτισμού Αιτωλοακαρνανίας με χαρακτηριστικά πελατειακής ευφυΐας	Μικρός χρόνος ωρίμανσης		
Π.2.6.3	Τοπικό Σύμφωνο Ποιότητας	Μικρός χρόνος ωρίμανσης		
Άξονας Στρατηγικής 3				
Ειδικός Στόχος 2				
Π.3.2.1	Ολοκλήρωση ημιτελούς δημοτικού ξενώνα Κόνισκας	Μικρός χρόνος ωρίμανσης		
Ειδικός Στόχος 3				
Π.3.3.1	Ανάπτυξη της Επιχειρηματικότητας και της Αυτάπασχόλησης μέσω της προώθησης νέων επιχειρηματιών με έμφαση στους τομείς του θεματικού τουρισμού και της ΠΔΒ	Μικρός χρόνος ωρίμανσης		
Άξονας Στρατηγικής 4				
Ειδικός Στόχος 4				
Π.4.4.1	Βελτίωση Οδού Σύνδεσης Κοινότητας Κατοχής με Αρχαίο Θέατρο Ονιαδών		Δυνητικά μεγάλος χρόνος ωρίμανσης	
Άξονας Στρατηγικής 5				
Ειδικός Στόχος 5				
Π.5.5.1	Έξοδος του Μεσολογγίου με επαυξημένη πραγματικότητα και ψηφιακές αναπαραστάσεις	Μικρός χρόνος ωρίμανσης		
Ειδικός Στόχος 6				
Π.5.6.1	Δομή για την προώθηση της απασχόλησης Δήμου Θέρμου (3 στελέχη για 36 μήνες)	Μικρός χρόνος ωρίμανσης		

Στον πίνακα που ακολουθεί²⁰ δίνεται η ιεράρχηση έργων και δράσεων της ΣΟΧΕ «Διαδρομή Φύσης και Πολιτισμού Αιτωλοακαρνανίας» που χρηματοδοτούνται από πόρους ΕΣΠΑ - λοιπά χρηματοδοτικά εργαλεία και εντάσσονται στη Στρατηγική ως προς το βαθμό κινδύνου.

Ιεράρχηση Δράσεων/Έργων ως προς το βαθμό κινδύνου				
α/α	Κατηγορία δράσης Τίτλος	Βαθμός Κινδύνου		
		Χαμηλός	Μεσαίος	Υψηλός
Άξονας Στρατηγικής 1				
Ειδικός Στόχος 2				
Λ.1.2.1	Κατασκευή καταφυγίου στο όρος Παναιτωλικό στη Δημοτική Κοινότητα Παρακαμπυλίων		Δυνητικά μεγάλος χρόνος ωρίμανσης	
Λ.1.2.2	Ανάδειξη Αγίας Τριάδας Μαύρικα		Δυνητικά μεγάλος χρόνος ωρίμανσης	
Λ.1.2.3	Ανάδειξη τείχους αρχαίας Στράτου		Δυνητικά μεγάλος	

²⁰ Πρόκειται για το υπόδειγμα - Πίνακα 6.2 του «Οδηγού για την Υποβολή Στρατηγικών Σχεδίων ΒΑΑ και Κριτήρια Αξιολόγησης στο πλαίσιο του Προγράμματος «Δυτική Ελλάδα 2021-2027»».

Ιεράρχηση Δράσεων/Έργων ως προς το βαθμό κινδύνου				
Κατηγορία δράσης		Βαθμός Κινδύνου		
α/α	Τίτλος	Χαμηλός	Μεσαίος	Υψηλός
			χρόνος ωρίμανσης	
Λ.1.2.4	Ανάδειξη του Δάσους Φράξου	Μικρός χρόνος ωρίμανσης		
Λ.1.2.5	Αποκατάσταση και ανάδειξη γεφυριών Αιτωλικού		Δυνητικά μεγάλος χρόνος ωρίμανσης	
Λ.1.2.6	Αποκατάσταση ανάδειξη Κούλιας Κατοχής		Δυνητικά μεγάλος χρόνος ωρίμανσης	
Λ.1.2.7	Αποκατάσταση - ανάδειξη Μύλου Γουριάς		Δυνητικά μεγάλος χρόνος ωρίμανσης	
Λ.1.2.8	ΑΝΑΔΕΙΞΗ ΜΟΝΟΠΑΤΙΩΝ ΕΥΗΝΟΛΙΜΝΗΣ & ΜΟΝΟΠΑΤΙΟΥ ΑΝΤΙΡΡΙΟ - ΜΟΛΥΚΡΕΙΟ - ΓΕΦΥΡΑ ΜΠΑΝΙΑ	Μικρός χρόνος ωρίμανσης		
Λ.1.2.9	ΑΝΑΔΕΙΞΗ ΔΥΤΙΚΗΣ ΠΥΛΗΣ ΚΑΣΤΡΟΥ ΝΑΥΠΑΚΤΟΥ	Πλήρως ώριμο έργο		
Λ.1.2.10	ΑΠΟΚΑΤΑΣΤΑΣΗ ΜΟΝΟΠΑΤΙΟΥ ΑΓΙΟΥ ΝΙΚΟΛΑΟΥ ΒΑΡΑΣΟΒΑΣ	Μικρός χρόνος ωρίμανσης		
Λ.1.2.11	Βελτίωση, σήμανση και ανάδειξη ορειβατικών και λοιπών πεζοπορικών διαδρομών Δήμου Θέρμου	Μικρός χρόνος ωρίμανσης		
Λ.1.2.12	Βελτίωση πρόσβασης σε πολιτιστικά μνημεία και σε σημαντικούς οικοτουριστικούς πόρους Δήμου Θέρμου με διανοίξεις και βελτιώσεις δρόμων		Δυνητικά μεγάλος χρόνος ωρίμανσης	
Λ.1.2.13	Αποκατάσταση Δίδυμων Ναών Αγίου Νικολάου και Ταξαρχών Αγίας Σοφίας Δήμου Θέρμου	Μικρός χρόνος ωρίμανσης		
Λ.1.2.14	Αποκατάσταση Ι. Μονής Φωτμού Πετροχωριού Δήμου Θέρμου	Μικρός χρόνος ωρίμανσης		
Λ.1.2.15	Αποκατάσταση, αναβάθμιση και ανάδειξη παροπλισμένων πέτρινων γεφυριών επί της παλαιάς χάραξης της εθνικής οδού Αγρινίου – Θέρμου πλησίον της Μυρτιάς και της μεταλλικής γέφυρας στο Βαλτσόρεμα Ευήνου Δήμου Θέρμου	Μικρός χρόνος ωρίμανσης		
Λ.1.2.16	Ανάδειξη σημείων ιδιαίτερου φυσικού κάλλους και πολιτιστικού ενδιαφέροντος στον Δήμο Θέρμου		Δυνητικά μεγάλος χρόνος ωρίμανσης	
Λ.1.2.17	Ενεργειακή αναβάθμιση δημοτικών κτιρίων Δήμου Θέρμου σε χρήση		Δυνητικά μεγάλος χρόνος ωρίμανσης	
Λ.1.2.18	Ανάδειξη και αξιοποίηση περιστατικών δασών Δήμου Θέρμου	Μικρός χρόνος ωρίμανσης		
Λ.1.2.19	Κέντρο πληροφόρησης και προβολής ζώνης Natura ανατολικού Παναιτωλικού περιοχής Δήμου Θέρμου	Μικρός χρόνος ωρίμανσης		
Λ.1.2.20	Θεματικά μουσεία σε επιλεγμένα κτίρια κλειστών Δημοτικών Σχολείων Δήμου Θέρμου	Μικρός χρόνος ωρίμανσης		
Ειδικός Στόχος 3				
Λ.1.3.1	Αρχιτεκτονικός φωτισμός Εμβληματικών κτιρίων Δημοσίου ενδιαφέροντος στο Δήμο Ι.Π. Μεσολογγίου	Μικρός χρόνος ωρίμανσης		
Ειδικός Στόχος 5				
Λ.1.5.1	Ψηφιακό Μουσείο Αγίου Κοσμά του Αιτωλού στο Θέρμο	Μικρός χρόνος ωρίμανσης		

Ιεράρχηση Δράσεων/Έργων ως προς το βαθμό κινδύνου				
Κατηγορία δράσης		Βαθμός Κινδύνου		
α/α	Τίτλος	Χαμηλός	Μεσαίος	Υψηλός
Λ.1.5.2	Κέντρο Τοπικής Ιστορίας και Πολιτισμού στην Ανάληψη Δήμου Θέρμου	Μικρός χρόνος ωρίμανσης		
Ειδικός Στόχος 7				
Λ.1.7.1	ΚΑΤΑΣΚΕΥΗ ΑΠΟΡΡΟΗΣ ΟΜΒΡΙΩΝ ΥΔΑΤΩΝ ΣΤΟ ΔΥΤΙΚΟ ΤΟΜΕΑ ΤΗΣ ΝΑΥΠΑΚΤΟΥ	Πλήρως ώριμο έργο		
Άξονας Στρατηγικής 2				
Ειδικός Στόχος 2				
Λ.2.2.1	Σήμανση, διάνοιξη και αναβάθμιση ορειβατικών διαδρομών ορεινών όγκων Δήμου Αγρινίου	Μικρός χρόνος ωρίμανσης		
Λ.2.2.2	Αναβάθμιση Μουσείων: α) Κωστή Παλαμά β) Μουσείου Χαρίλαου Τρικούπη γ) Δημοτική Πινακοθήκη δ) Κατράκειο"		Δυνητικά μεγάλος χρόνος ωρίμανσης	
Λ.2.2.3	Ανάπλαση και ανάδειξη δρόμου και χώρου Αγίας Παρασκευής - Σύνδεση και ανάδειξη βυζαντινού ναού Επισκοπής Μάστρου	Μικρός χρόνος ωρίμανσης		
Λ.2.2.4	ΣΥΝΝΕΩΣΗ ΠΑΡΑΛΙΩΝ ΨΑΝΗΣ ΓΡΙΜΠΟΒΟΥ ΜΕΣΩ ΠΕΖΟΔΙΑΔΡΜΟΥ	Μικρός χρόνος ωρίμανσης		
Λ.2.2.5	ΚΑΤΑΣΚΕΥΗ ΝΗΠΙΑΓΩΓΕΙΟΥ		Δυνητικά μεγάλος χρόνος ωρίμανσης	
Λ.2.2.6	ΑΝΑΚΑΙΝΗΣΗ ΤΟΥ ΠΡΩΗΝ ΝΟΣΟΚΟΜΕΙΟΥ ΠΛΑΤΑΝΟΥ ΣΕ ΧΩΡΟ ΠΟΛΙΤΙΣΜΟΥ	Μικρός χρόνος ωρίμανσης		
Λ.2.2.7	ΚΑΤΑΣΚΕΥΗ ΚΛΕΙΣΤΟΥ ΓΥΜΝΑΣΤΗΡΙΟΥ ΣΤΟ ΛΥΓΙΑ ΝΑΥΠΑΚΤΟΥ		Δυνητικά μεγάλος χρόνος ωρίμανσης	
Λ.2.2.8	ΔΗΜΙΟΥΡΓΙΑ ΔΙΚΤΥΟΥ ZIPLINE ΣΤΗΝ ΑΝΩ & ΚΑΤΩ ΧΩΡΑ ΑΠΟΔΟΤΙΑΣ	Μικρός χρόνος ωρίμανσης		
Λ.2.2.9	ΑΝΑΔΕΙΞΗ ΚΑΙ ΑΠΟΚΑΤΑΣΤΑΣΗ ΤΟΥ ΑΡΧΑΙΟΥ ΘΕΑΤΡΟΥ ΜΑΚΥΝΕΙΑΣ	Μικρός χρόνος ωρίμανσης		
Λ.2.2.10	Πολυχώρος εκδηλώσεων και ανάδειξης της φύσης και του πολιτισμού στο Θέρμο	Μικρός χρόνος ωρίμανσης		
Λ.2.2.11	Ανέγερση κοινωφελούς κτηρίου πολιτιστικών εγκαταστάσεων στο Πετροχώρι Δήμου Θέρμου	Μικρός χρόνος ωρίμανσης		
Λ.2.2.12	Συμπληρωματικές παρεμβάσεις αστικής αναβάθμισης στο Θέρμο και σε επιλεγμένες περιοχές Δημοτικών Κοινοτήτων του Δήμου Θέρμου	Μικρός χρόνος ωρίμανσης		
Λ.2.2.13	Αποκατάσταση κτηρίου πρώην Δημοτικού Σχολείου Αμβρακιάς και διαμόρφωσή του ως Αίθουσα Πολλαπλών Χρήσεων	Μικρός χρόνος ωρίμανσης		
Λ.2.2.14	Ενυδρείο στη Μυρτιά Δήμου Θέρμου		Δυνητικά μεγάλος χρόνος ωρίμανσης	
Λ.2.2.15	Διαμόρφωση χώρων παραλιών Φωτμού και Σιταραλώνων για φιλοξενία εξειδικευμένων αθλοπαιδιών και διοργάνωση πρωταθλημάτων (beach volley, beach soccer κ.α.)	Μικρός χρόνος ωρίμανσης		
Λ.2.2.16	Ορειβατικό Καταφύγιο στο ανατολικό Παναϊτωλικό περιοχής Δήμου Θέρμου		Δυνητικά μεγάλος χρόνος ωρίμανσης	
Λ.2.2.17	Αστροπάρκο στα Γούπατα Δρυμώνα Δήμου Θέρμου	Μικρός χρόνος ωρίμανσης		
Λ.2.2.18	Υπαίθριο Μουσείο Υδροκίνησης Διποταμιάς Δήμου Θέρμου	Μικρός χρόνος ωρίμανσης		

Ιεράρχηση Δράσεων/Έργων ως προς το βαθμό κινδύνου				
Κατηγορία δράσης		Βαθμός Κινδύνου		
α/α	Τίτλος	Χαμηλός	Μεσαίος	Υψηλός
Λ.2.2.19	Αναβάθμιση και αποκατάσταση κλειστών Δημοτικών Σχολείων και άλλων μη χρηστικών δημοτικών κτιρίων Δήμου Θέρμου και μετατροπή της χρήσης τους σε δημοτικούς ξενώνες	Μικρός χρόνος ωρίμανσης		
Λ.2.2.20	Ολοκλήρωση πολυμορφικής πίστας (TRAIL 4X4, AUTOCROSS, MOTOCROSS) Θέρμου	Μικρός χρόνος ωρίμανσης		
Λ.2.2.21	Κατασκευή σύγχρονου υδροθεραπευτηρίου στην Ιαματική Πηγή «Κόκκινο Στεφάνι» Μυρτιάς Δήμου Θέρμου		Δυνητικά μεγάλος χρόνος ωρίμανσης	
Λ.2.2.22	Περαιτέρω αξιοποίηση του εθνικού προπονητικού Κέντρου Σλάλομ (Κανόε - Καγιάκ) στον Εύηνο Δήμου Θέρμου	Μικρός χρόνος ωρίμανσης		
Λ.2.2.23	Ανάγερση Κλειστού Γυμναστηρίου Θέρμου	Μικρός χρόνος ωρίμανσης		
Λ.2.2.24	Δημιουργία αθλητικών υποδομών, γηπέδων μπάσκετ και ποδοσφαίρου 5Χ5 σε Δημοτικές Κοινότητες του Δήμου Θέρμου	Μικρός χρόνος ωρίμανσης		
Λ.2.2.25	Βελτίωση πιστών αεραθλητισμού Δήμου Θέρμου	Μικρός χρόνος ωρίμανσης		
Ειδικός Στόχος 3				
Λ.2.3.1	Αισθητική αναβάθμιση του δομημένου περιβάλλοντος με διαμόρφωση όψεων κτηρίων και αντικατάσταση των πινακίδων των καταστημάτων σε τμήματα οικισμών του Δήμου Θέρμου παραδοσιακά χαρακτηριστικά	Μικρός χρόνος ωρίμανσης		
Ειδικός Στόχος 7				
Λ.2.7.1	Δημιουργία κέντρου ενημέρωσης για το περιβάλλον και την αειφορία σε ζώνες Natura	Μικρός χρόνος ωρίμανσης		
Ειδικός Στόχος 8				
Λ.2.8.1	Τουριστική Διαδρομή Παραδοσιακής Αλιείας και Νεώτερης Ιστορίας	Μικρός χρόνος ωρίμανσης		
Λ.2.8.2	Διαδρομή Ιστορικής και Φυσικής Έμπνευσης	Μικρός χρόνος ωρίμανσης		
Λ.2.8.3	Διαδρομή Θρησκευτικού Πολιτισμού	Μικρός χρόνος ωρίμανσης		
Λ.2.8.4	Διαδρομή Αρχαίας και Νεώτερης Αιτωλίας	Μικρός χρόνος ωρίμανσης		
Λ.2.8.5	Διαδρομή Αρχαίου Νεωρίου και Εκβολών Αχελώου	Μικρός χρόνος ωρίμανσης		
Λ.2.8.6	Διαδρομή Διαχρονικής Ιστορίας	Μικρός χρόνος ωρίμανσης		
Λ.2.8.7	Διαδρομή Αρχαιοελληνικοί Χώροι - Νεώτερα Βυζαντινά και Χριστιανικά Μνημεία	Μικρός χρόνος ωρίμανσης		
Λ.2.8.8	Ανάδειξη και ανάπλαση παραποτάμιας περιοχής Αχελώου	Μικρός χρόνος ωρίμανσης		
Λ.2.8.9	Διαδρομή Πολιτιστικής και Φυσικής Ιστορίας	Μικρός χρόνος ωρίμανσης		
Λ.2.8.10	Διαδρομή της Θυσίας και του Μουσειακού Πολιτισμού	Μικρός χρόνος ωρίμανσης		
Λ.2.8.11	Διαδρομή Καλών Τεχνών	Μικρός χρόνος ωρίμανσης		
Άξονας Στρατηγικής 3				
Ειδικός Στόχος 1				

Ιεράρχηση Δράσεων/Έργων ως προς το βαθμό κινδύνου				
Κατηγορία δράσης		Βαθμός Κινδύνου		
α/α	Τίτλος	Χαμηλός	Μεσαίος	Υψηλός
Λ.3.1.1	Κατασκευή γυάλινων εξεδρών – θέσεων θέασης σε επιλεγμένα σημεία χαραδρώσεων στην Κοιλάδα του Γιδομανδρίτη Δήμου Θέρμου		Δυνητικά μεγάλος χρόνος ωρίμανσης	
Λ.3.1.2	Δασικό Χωριό Αμβρακιάς Δήμου Θέρμου		Δυνητικά μεγάλος χρόνος ωρίμανσης	
Λ.3.1.3	Δημιουργία δικτύου τοπικών προϊόντων με βάση συγκεκριμένες ποιοτικές προδιαγραφές	Μικρός χρόνος ωρίμανσης		
Λ.3.1.4	Δικτύωση και περαιτέρω προβολή των ήδη λειτουργούντων δομών ενδιαφέροντος των επισκεπτών	Μικρός χρόνος ωρίμανσης		
Λ.3.1.5	Υποστήριξη της διαδικασίας προσαρμογής των επιχειρήσεων στις αλλαγές που απαιτούνται ιδίως για την προώθηση του θεματικού τουρισμού και της ΠΔΒ κ.α	Μικρός χρόνος ωρίμανσης		
Ειδικός Στόχος 4				
Λ.3.4.1	Κατασκευή εναέριας πεζογέφυρας που θα ενώσει τα λουτρά Μπαλκίωνας με τη ΔΕ Παρακαμπυλίων	Μικρός χρόνος ωρίμανσης		
Άξονας Στρατηγικής 4				
Ειδικός Στόχος 4				
Λ.4.4.1	ΚΑΤΑΣΚΕΥΗ ΘΕΣΕΩΝ ΣΤΑΘΜΕΥΣΗΣ ΕΝΤΟΣ ΚΑΙ ΕΚΤΟΣ ΑΣΤΙΚΟΥ ΙΣΤΟΥ ΔΗΜΟΥ ΝΑΥΠΑΚΤΙΑΣ	Μικρός χρόνος ωρίμανσης		
Λ.4.4.2	Ποδηλατόδρομος - πεζοπορική διαδρομή Θέρμο – Θέση Θέας Πετροχωριού		Δυνητικά μεγάλος χρόνος ωρίμανσης	
Λ.4.4.3	Παραρεμάτια πεζοπορική διαδρομή Θέρμο – Αγία Σοφία Δήμου Θέρμου	Μικρός χρόνος ωρίμανσης		
Λ.4.4.4	Παραποτάμιος δρόμος ήπιας κυκλοφορίας του τύπου πεζόδρομου – ποδηλατόδρομου στην Κοιλάδα των Νεράιδων Γιδομανδρίτη Δήμου Θέρμου		Δυνητικά μεγάλος χρόνος ωρίμανσης	
Λ.4.4.5	Κατασκευή κρεμαστής πεζογέφυρας μεγάλου μήκους στο φαράγγι Κοσινόρεμα ανάμεσα στους οικισμούς Αμβρακιά και Αμπέλια Δήμου Θέρμου		Δυνητικά μεγάλος χρόνος ωρίμανσης	
Λ.4.4.6	Αναβάθμιση ανακατασκευή δρόμου(Γύρου) Ανατολικής Κλείσοβας, δημιουργία οικοτουριστικού περιπτέρου Κλείσοβας και σύνδεσή του με το μουσείο Άλατος και την Αλυκή	Μικρός χρόνος ωρίμανσης		
Ειδικός Στόχος 8				
Λ.4.8.1	Προστασία και ανάδειξη Νησιών Λιμνοθάλασσας(Κλείσοβα, Βασιλάδι, Φοινικιά, Ντολμάς κλπ)		Δυνητικά μεγάλος χρόνος ωρίμανσης	
Άξονας Στρατηγικής 5				
Ειδικός Στόχος 6				
Λ.5.6.1	ΕΝΕΡΓΕΙΑΚΕΣ ΑΝΑΒΑΘΜΙΣΕΙΣ ΚΤΙΡΙΩΝ		Δυνητικά μεγάλος χρόνος ωρίμανσης	
Λ.5.6.2	Λειτουργία Κέντρου Συνεργειών – διασύνδεσης των αγροτικών και ορεινών περιοχών με τα αστικά κέντρα	Μικρός χρόνος ωρίμανσης		

Στον πίνακα που ακολουθεί²¹ δίνονται τα βήματα περιορισμού των κινδύνων που καταγράφονται στην αρχή του παρόντος κεφαλαίου.

²¹ Πρόκειται για το υπόδειγμα - Πίνακα 6.3 του «Οδηγού για την Υποβολή Στρατηγικών Σχεδίων ΒΑΑ και Κριτήρια Αξιολόγησης στο πλαίσιο του Προγράμματος «Δυτική Ελλάδα 2021-2027»».

Βήματα περιορισμού των κινδύνων		
	Βήματα περιορισμού των κινδύνων	Δράσεις που αντιμετωπίζονται
Κίνδυνοι για την υλοποίηση των Δράσεων	1. Ταχεία ωρίμανση και διασπορά της υλοποίησης των πράξεων στο χρονικό διάστημα υλοποίησης της ΣΟΧΕ	Χαμηλή πιθανότητα επίλυσης στην περίπτωση επιβεβαίωσης του κινδύνου – ο κίνδυνος παραμένει και χαρακτηρίζεται υψηλός για τις δράσεις που αφορά.
	2. Ταχεία ωρίμανση και διασπορά της υλοποίησης των πράξεων στο χρονικό διάστημα υλοποίησης της ΣΟΧΕ	Χαμηλή πιθανότητα επίλυσης στην περίπτωση επιβεβαίωσης του κινδύνου – ο κίνδυνος παραμένει και χαρακτηρίζεται υψηλός για τις δράσεις που αφορά.
	3. Επίσπευση διαδικασιών μεταξύ φορέων μέσω διαλόγου κι επικοινωνίας σε υπηρεσιακό και υψηλό επίπεδο	Δυνητικά όλες, στην περίπτωση που υλοποιηθούν τα βήματα περιορισμού του κινδύνου.
	4. Επιλογή εξειδικευμένων Δράσεων κατάρτισης και συμβουλευτικής, μέσω ερευνών πεδίου στους ίδιους τους δυνητικούς ωφελούμενους	Δυνητικά όλες, στην περίπτωση που υλοποιηθούν τα βήματα περιορισμού του κινδύνου.
	5. Επίσπευση διαδικασιών μέσω διαλόγου κι επικοινωνίας σε υπηρεσιακό και υψηλό επίπεδο	Χαμηλή πιθανότητα επίλυσης στην περίπτωση επιβεβαίωσης του κινδύνου – ο κίνδυνος παραμένει και χαρακτηρίζεται υψηλός για τις δράσεις που αφορά.
	6. Προσεκτική προσέγγιση του θεσμικού περιβάλλοντος της πράξης κατά τη φάση εκπόνησης της σχετικής μελέτης	Χαμηλή πιθανότητα επίλυσης στην περίπτωση επιβεβαίωσης του κινδύνου – ο κίνδυνος παραμένει και χαρακτηρίζεται υψηλός για τις δράσεις που αφορά.
Κίνδυνοι για το Σύστημα Διακυβέρνησης	Βήματα περιορισμού των κινδύνων	
	1. Κατά περίπτωση αξιοποίηση Τεχνικών Συμβούλων & Μελετητών – μέσω λήψης Τεχνικής Βοήθειας & ιδίων πόρων	
	2. Επίσπευση διαδικασιών μέσω διαλόγου κι επικοινωνίας σε υπηρεσιακό και υψηλό επίπεδο	
	3. Συμμετοχή στελεχών σε εκδηλώσεις δικτύωσης	
	4. Συστήνεται: <ul style="list-style-type: none"> a. Ενημέρωση & συνεχής επικουρική υποστήριξη της Ομάδας Έργου ΣΟΧΕ b. Συνεχής και συστηματική παρακολούθηση της πορείας υλοποίησης του έργου από τον Υπεύθυνο της Ομάδας Αξιολόγησης, σε συνεχή συνεργασία με τα Διευθυντικά Στελέχη των αρμόδιων εμπλεκόμενων υπηρεσιών Έμφαση στη συνεργασία των επιμέρους υποομάδων και στον συντονισμό τους με την ΕΥΔ του ΕΠ της ΠΔΕ και κάθε άλλο εμπλεκόμενο c. Τήρηση όλων των κατευθύνσεων και οδηγιών (Ευρωπαϊκών και εθνικών) για τον τρόπο υλοποίησης της ΣΟΧΕ 	



Βήματα περιορισμού των κινδύνων

- d. Πραγματοποίηση επιτελικών τεχνικών συναντήσεων με τους εμπλεκόμενους στη ΣΟΧΕ και την ΕΥΔ του ΕΠ της ΠΔΕ

8. Διαδικασίες διαβούλευσης

Οι διαδικασίες διαβούλευσης αποτυπώνονται συγκεντρωτικά στον πίνακα που ακολουθεί²².

Ενέργειες Διαβούλευσης	
Είδος ενέργειας	Ιστότοπος διαβούλευσης
Ημερομηνία διεξαγωγής	08/2023 – 31/12/2029
Φορείς που συμμετείχαν	9.402 μοναδικοί επισκέπτες στο διάστημα 08/2023 - 04/2024
Ομάδες - στόχος	Φορείς, πολίτες και επιχειρήσεις της περιοχής παρέμβασης
Συμπεράσματα/ αποτελέσματα	Ο ιστότοπος συνεχίζει τη λειτουργία του και αποτελεί κόμβο αναφοράς και ενημέρωσης για τη σύνταξη και παρακολούθηση της εξέλιξης της Στρατηγικής. Αναλυτική περιγραφή δίνεται ακολούθως.
Είδος ενέργειας	Φόρμα ανοιχτών απαντήσεων και ερωτηματολόγιο
Ημερομηνία διεξαγωγής	08/2023 – 31/01/2024
Φορείς που συμμετείχαν	21 φορείς και πολίτες από τους τρεις Δήμους της περιοχής παρέμβασης
Ομάδες - στόχος	Φορείς, πολίτες και επιχειρήσεις της περιοχής παρέμβασης
Συμπεράσματα/ αποτελέσματα	Μέσω της φόρμας ανοιχτών απαντήσεων, της εκδήλωσης διαβούλευσης και του ερωτηματολογίου υποβλήθηκαν 21 προτάσεις έργων. Οι προτάσεις αυτές έχουν ληφθεί υπόψη στο σχέδιο δράσης της Στρατηγικής. Αναλυτική περιγραφή δίνεται ακολούθως.
Είδος ενέργειας	Εκδήλωση διαβούλευσης
Ημερομηνία διεξαγωγής	28/11/2023
Φορείς που συμμετείχαν	Οι επικεφαλής κι εκπρόσωποι των Δημοτικών Αρχών απηυθύναν χαιρετισμό και τόνισαν τη σημασία που έχει η Στρατηγική για την περιοχή παρέμβασης, εστιάζοντας τόσο στο θετικό περιβαλλοντικό της αποτύπωμα, όσο και στην ευκαιρία που δίνεται για να αναδειχθεί ο φυσικός και πολιτιστικός πλούτος της περιοχής. Επεσήμαναν επίσης πως η Στρατηγική αποτελεί πεδίο άμβλυνσης των οικονομικών και κοινωνικών ανισοτήτων που υφίστανται μεταξύ των αστικών και αγροτικών περιοχών. Η κα Τσώκου και η κα Ροντήρη ανέπτυξαν τη φιλοσοφία της Στρατηγικής, παρουσιάζοντας την περιοχή παρέμβασης και το σκεπτικό επιλογής της, τους στρατηγικούς στόχους και τους άξονες προτεραιότητας της Στρατηγικής, αλλά και τους τρόπους συμμετοχής στη διαβούλευση. Τις προτάσεις και τα σχόλια τους – μέσα από τις τοποθετήσεις τους – υπέβαλαν τέλος αρκετοί εκπρόσωποι φορέων και συλλόγων, καθώς και πολίτες, που έδωσαν το παρών στην εκδήλωση διαβούλευσης.
Ομάδες - στόχος	Φορείς, πολίτες και επιχειρήσεις της περιοχής παρέμβασης
Συμπεράσματα/ αποτελέσματα	Οι παρόντες εκπρόσωποι φορέων, καθώς και πολίτες, που έδωσαν το παρόν στην ενημερωτική συνάντηση, υπέβαλαν τις προτάσεις και τα σχόλια τους – μέσα από τις τοποθετήσεις τους. Αναλυτική περιγραφή δίνεται ακολούθως.

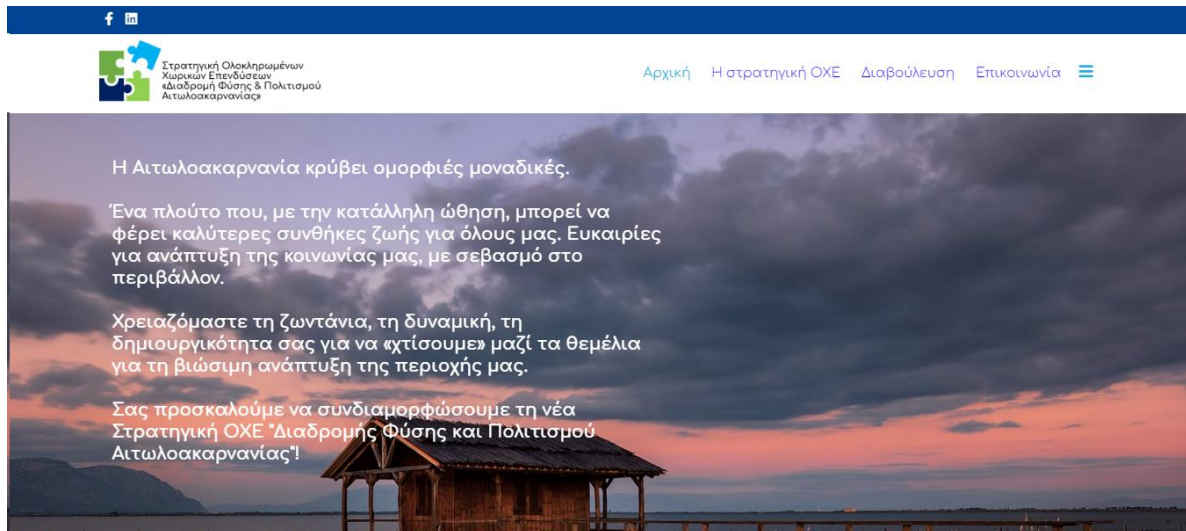
8.1 Ιστότοπος διαβούλευσης

Αναπτύχθηκε ιστότοπος για το έργο, ο οποίος βρίσκεται στη διεύθυνση <https://oxe-diadromi.gr/>. Ο ιστότοπος αποτελείται από τις εξής ενότητες:

²² Πρόκειται για το υπόδειγμα - Πίνακα 7.1 του «Οδηγού για την Υποβολή Στρατηγικών Σχεδίων ΒΑΑ και Κριτήρια Αξιολόγησης στο πλαίσιο του Προγράμματος «Δυτική Ελλάδα 2021-2027»».

Αρχική σελίδα

Ο επισκέπτης λαμβάνει βασική πληροφόρηση για το έργο και μπορεί να περιηγηθεί σε αναρτήσεις («Νέα»).



Εικόνα 2. Στιγμιότυπο από τον ιστότοπο του έργου.



Εικόνα 3. Στιγμιότυπο από τον ιστότοπο του έργου.

Η Στρατηγική ΟΧΕ

Ο επισκέπτης λαμβάνει πληροφόρηση το περιεχόμενο μιας Στρατηγικής ΟΧΕ. Μπορεί επίσης να δει βασικές λεπτομέρειες του έργου (λίστα προβλεπόμενων ενεργειών και οργάνωσή τους σε Παραδοτέα του έργου).

ΤΙ ΕΙΝΑΙ Η ΣΤΡΑΤΗΓΙΚΗ ΟΧΕ

Η Στρατηγική Ολοκληρωμένων Χωρικών Επενδύσεων (ΟΧΕ) είναι ένα κείμενο όπου αποτυπώνονται οι στόχοι και έργα που πρέπει να κάνει ένας οργανισμός ή μια ομάδα οργανισμών για να πετύχουν συνθήκες βιώσιμης αστικής ανάπτυξης. Μια Στρατηγική ΟΧΕ αφορά στην:

- προστασία και ανάδειξη του πολιτιστικού περιβάλλοντος
- προώθηση των βιώσιμων μεταφορών στην περιοχή παρέμβασης
- προώθηση της κοινωνικής ένταξης και καταπολέμησης της φτώχειας
- ενίσχυση της απασχόλησης και αναζωογόνηση της τοπικής οικονομίας
- προώθηση καινοτομίας για το περιβάλλον, τον τουρισμό και τον πολιτισμό.

Μία Στρατηγική Ολοκληρωμένων Χωρικών Επενδύσεων (ΟΧΕ) θα πρέπει να:

- έχει ολοκληρωμένο χαρακτήρα με τη μορφή πλέγματος αλληλένδετων δράσεων τοπικής κλίμακας που θα εξειδικεύει τις επενδυτικές προτεραιότητες ανάλογα με τις ανάγκες και τις προοπτικές της περιοχής παρέμβασης,
- εξασφαλίζει ευρεία διαβούλευση και την ενεργό συμμετοχή κατοίκων, φορέων και κοινωνίας των πολιτών στη φάση του σχεδιασμού, όπως και στη φάση της υλοποίησης,
- διασφαλίζει την ικανότητα των αρμόδιων αρχών να ανταποκριθεί στις υποχρεώσεις σχεδιασμού εφαρμογής και

Εικόνα 4. Στιγμιότυπο από τον ιστότοπο του έργου.

Διαβούλευση

Ο επισκέπτης λαμβάνει πληροφόρηση για τη διαδικασία και τη σημασία της διαβούλευσης του έργου. Ενημερώνεται επίσης για βασικά στοιχεία της διαδικασίας, όπως οι τρόποι και η προθεσμία συμμετοχής. Παρατίθεται επίσης φόρμα συμπλήρωσης για την υποβολή προτάσεων ή/και παρατηρήσεων επί του έργου.

ΤΙ ΕΙΝΑΙ Η ΔΙΑΒΟΥΛΕΥΣΗ;

Οι Δήμοι Αγρινίου, Θέρμου, Ι.Π. Μεσολλογίου και Ναυπακτίας ολοκληρώνουν την α' φάση του έργου εκπόνησης της Στρατηγικής Ολοκληρωμένων Χωρικών Επενδύσεων. Για την περιοχή μας αποτελεί προτεραιότητα η συμμετοχή των πολιτών και φορέων στο σχηματισμό και υλοποίηση του αναπτυξιακού οράματος της περιοχής για τα επόμενα χρόνια.

Το τελικό σχέδιο της Στρατηγικής ΟΧΕ Διαδρομής Φύσης και Πολιτισμού Αιτωλοακαρνανίας θα συνταχθεί αμέσως μετά την ολοκλήρωση της διαβούλευσης, λαμβάνοντας υπόψη τα σχόλια, επισημάνσεις και προτάσεις των πολιτών και φορέων, όπως αυτά θα υποβληθούν κατά τη φάση της διαβούλευσης.


ΠΩΣ ΣΥΜΜΕΤΕΧΩ;

Μπορείτε να υποβάλετε τις προτάσεις και παρατηρήσεις σας μέχρι τις **15 Δεκεμβρίου 2023 με 4 τρόπους:**

- Μέσω της φόρμας υποβολής σχολίων στη σελίδα της διαβούλευσης (<https://oxe-diafromi.gr>),
- Μέσω email στο oxe.diafromi@gmail.com,
- Με συμμετοχή στη δια ζώσης εκδήλωση διαβούλευσης (Τρίτη 12/12/2023 και ώρα 12.00 στην Αίθουσα Δημοτικού Συμβουλίου Αγρινίου),
- Μέσω των κοινωνικών δικτύων του έργου (Facebook και LinkedIn).

Πρόταση οράματος, στόχων και αξόνων Στρατηγικής

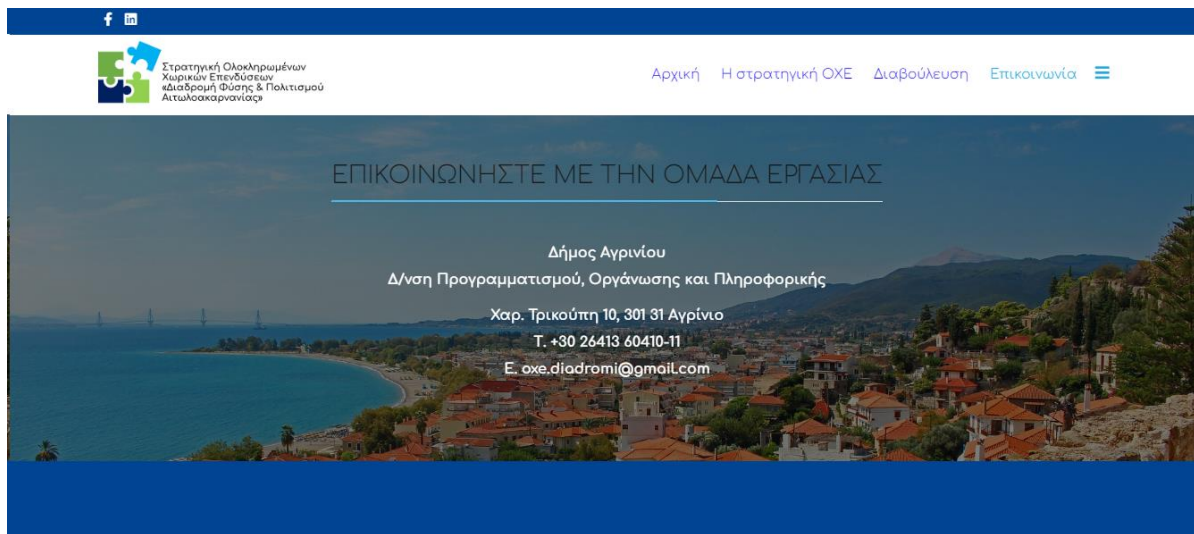
Εικόνα 5. Στιγμιότυπο από τον ιστότοπο του έργου.



Εικόνα 6. Στιγμιότυπο από τον ιστότοπο του έργου.

Επικοινωνία

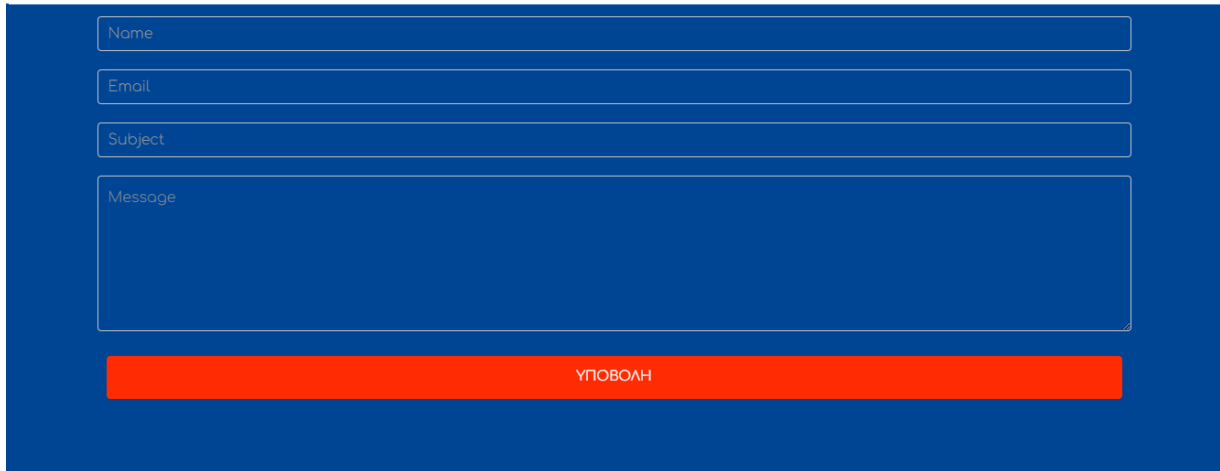
Ο επισκέπτης λαμβάνει πληροφόρηση σχετικά με τρόπους επικοινωνίας με την Ομάδα Έργου.



Εικόνα 7. Στιγμιότυπο από τον ιστότοπο του έργου.

8.2 Φόρμα ανοιχτών απαντήσεων

Στην ενότητα «Διαβούλευση» του ιστοτόπου, ο επισκέπτης λαμβάνει πληροφόρηση για τη διαδικασία και τη σημασία της διαβούλευσης του έργου. Ενημερώνεται επίσης για βασικά στοιχεία της διαδικασίας, όπως οι τρόποι και η προθεσμία συμμετοχής. Παρατίθεται επίσης φόρμα συμπλήρωσης για την υποβολή προτάσεων ή/και παρατηρήσεων επί του έργου.



Εικόνα 8. Στιγμιότυπο από τον ιστότοπο του έργου.

Ενδεικτικά, μέσω της φόρμας ανοιχτών απαντήσεων υποβλήθηκαν κατά το χρονικό διάστημα από 30/08/2023 έως 31/01/2024 **21** απαντήσεις.

8.3 Εκδήλωση διαβούλευσης

Η εκδήλωση έλαβε χώρα στις 12 Δεκεμβρίου 2023 και ώρα 12.00 στην Αίθουσα Δημοτικού Συμβουλίου Αγρινίου (Αναστασιάδη 1, Αγρίνιο).

Μεταξύ των ομιλητών ήταν:

- Η κα Θεοδώρα Τσώκου, Σύμβουλος Κοινωνικής Συνοχής, η οποία εκπροσώπησε τον Ανάδοχο και συντόνισε την εκδήλωση.
- Ο κος Γεώργιος Παπαναστασίου, Δήμαρχος Αγρινίου,
- Ο κος Βασίλης Γκίζας, Δήμαρχος Ναυπακτίας,
- Ο κος Νικόλαος Κωστακόπουλος, Πρόεδρος Δημοτικού Συμβουλίου Θέρμου,
- Ο κος Αντώνιος Αλετράς, Δημοτικός Σύμβουλος Ι. Π. Μεσολογγίου,
- Η κα Γεωργία Ροντήρη, Προϊσταμένη του Τμήματος Ανάπτυξης και Προγραμματισμού του Δήμου Αγρινίου.

Οι επικεφαλής κι εκπρόσωποι των Δημοτικών Αρχών απηυθύναν χαιρετισμό και τόνισαν τη σημασία που έχει η Στρατηγική για την περιοχή παρέμβασης, εστιάζοντας τόσο στο θετικό περιβαλλοντικό της αποτύπωμα, όσο και στην ευκαιρία που δίνεται για να αναδειχθεί ο φυσικός και πολιτιστικός πλούτος της περιοχής. Επεσήμαναν επίσης πως η Στρατηγική αποτελεί πεδίο άμβλυνσης των οικονομικών και κοινωνικών ανισοτήτων που υφίστανται μεταξύ των αστικών και αγροτικών περιοχών.

Η κα Τσώκου και η κα Ροντήρη ανέπτυξαν τη φιλοσοφία της Στρατηγικής, παρουσιάζοντας την περιοχή παρέμβασης και το σκεπτικό επιλογής της, τους στρατηγικούς στόχους και τους

άξονες προτεραιότητας της Στρατηγικής, αλλά και τους τρόπους συμμετοχής στη διαβούλευση²³.

Τις προτάσεις και τα σχόλια τους – μέσα από τις τοποθετήσεις τους – υπέβαλαν τέλος αρκετοί εκπρόσωποι φορέων και συλλόγων, καθώς και πολίτες, που έδωσαν το παρών στην εκδήλωση διαβούλευσης.



Εικόνα 9. Από την εκδήλωση διαβούλευσης.



Εικόνα 10. Από την εκδήλωση διαβούλευσης.

²³ Στο πρόγραμμα της εκδήλωσης αναφέρεται και δεύτερος εκπρόσωπος του Αναδόχου, ο κος Βασίλειος Κασιώλας. Ο κος Κασιώλας δεν μπόρεσε να συμμετέχει στην εκδήλωση λόγω ασθένειας.



Εικόνα 11. Από την εκδήλωση διαβούλευσης.



Εικόνα 12. Από την εκδήλωση διαβούλευσης.



Εικόνα 13. Από την εκδήλωση διαβούλευσης.



Εικόνα 14. Από την εκδήλωση διαβούλευσης.



Εικόνα 15. Από την εκδήλωση διαβούλευσης.



Εικόνα 16. Από την εκδήλωση διαβούλευσης.

Στην εκδήλωση συμμετείχαν **25** ενδιαφερόμενοι πολίτες και εκπρόσωποι φορέων των τεσσάρων Δήμων.

8.4 Λοιπές ενέργειες επικοινωνίας

Στο πλαίσιο της διαβούλευσης έλαβαν χώρα και άλλες ενέργειες που αφορούσαν στην επικοινωνία και διάχυση της στόχευσης και των περιεχομένων της Στρατηγικής. Αυτές δίνονται στον πίνακα που ακολουθεί²⁴.

Λοιπές ενέργειες ενημέρωσης	
Είδος ενέργειας	<ol style="list-style-type: none"> 1. Παραμετροποίηση και λειτουργία κοινωνικών δικτύων 2. Αποστολή και διάχυση δελτίων τύπου 3. Σχεδιασμός και εκτύπωση ενημερωτικού υλικού
Αποτελέσματα ενεργειών	Τα αποτελέσματα παρατίθενται ακολούθως.

Κοινωνικά δίκτυα

Δημιουργήθηκαν και παραμετροποιήθηκαν σελίδες κοινωνικών δικτύων για το έργο και την υποστήριξη της διαδικασίας της διαβούλευσης:

- Facebook: <https://www.facebook.com/oxediadromi>
- LinkedIn: <https://www.linkedin.com/company/oxediadromi/>

Στο Facebook έγινε χορηγούμενη προώθηση της ανάρτησης για συμμετοχή στη Διαβούλευση. Η προώθηση έλαβε χώρα από τις 10/12/2023 έως τις 12/12/2023. Σύμφωνα με τα διαθέσιμα στοιχεία για την χορηγούμενη ανάρτηση, αυτή προβλήθηκε σε 5.585 χρήστες του Facebook στην ευρύτερη περιοχή των τεσσάρων Δήμων που συμμετέχουν στη Στρατηγική ΟΧΕ.

Βίντεο

Δημιουργήθηκε σύντομο προωθητικό βίντεο για το έργο.

Δελτία τύπου

Δημιουργήθηκαν και διανεμήθηκαν δελτία τύπου.

²⁴ Πρόκειται για το υπόδειγμα - Πίνακα 7.2 του «Οδηγού για την Υποβολή Στρατηγικών Σχεδίων ΒΑΑ και Κριτήρια Αξιολόγησης στο πλαίσιο του Προγράμματος «Δυτική Ελλάδα 2021-2027»».

Έναρξη διαβούλευσης για τη Στρατηγική ΟΧΕ Διαδρομής Φύσης και Πολιτισμού Αιτωλοακαρνανίας

Super User Νέα 30 November 2023 Hits: 219 Rating: ★★★★★

Οι Δήμοι Αγρινίου, Θέρμου, Ι.Π. Μεσολογγίου και Ναυπακτίας ολοκληρώνουν την α' φάση του έργου εκπόνησης της Στρατηγικής Ολοκληρωμένων Χωρικών Επενδύσεων. Για την περιοχή μας αποτελεί προτεραιότητα η συμμετοχή των πολιτών και φορέων στο σχηματισμό και υλοποίηση του αναπτυξιακού οράματος της περιοχής για τα επόμενα χρόνια.

Όλοι οι ενδιαφερόμενοι πολίτες, επιχειρήσεις και φορείς μπορούν να συμμετέχουν στη διαμόρφωση ενός σχεδίου που θα συμβάλει στην ώθηση της τοπικής οικονομικής και κοινωνικής ανάπτυξης. Οι ενδιαφερόμενοι μπορούν να υποβάλουν τις προτάσεις και τις παρατηρήσεις τους μέχρι και τις 15 Δεκεμβρίου 2023 με τους εξής τρόπους:

- Μέσω της φόρμας υποβολής σχολίων στη σελίδα της διαβούλευσης (<https://oxe-diadromi.gr>),
- Μέσω email στο oxe.diadromi@gmail.com,
- Με συμμετοχή στη δια ζώσης εκδήλωση διαβούλευσης (θα ανακοινωθούν σύντομα λεπτομέρειες),
- Μέσω των κοινωνικών δικτύων του έργου (Facebook και LinkedIn).

Το τελικό σχέδιο της Στρατηγικής ΟΧΕ Διαδρομής Φύσης και Πολιτισμού Αιτωλοακαρνανίας θα συνταχθεί αμέσως μετά την ολοκλήρωση της διαβούλευσης, λαμβάνοντας υπόψη τα σχόλια, επισημάνσεις και προτάσεις των πολιτών και φορέων, όπως αυτά θα υποβληθούν κατά τη φάση της διαβούλευσης.

Το έργο εκπόνησης της Στρατηγικής ΟΧΕ Διαδρομής Φύσης και Πολιτισμού Αιτωλοακαρνανίας χρηματοδοτείται από πόρους του Ευρωπαϊκού Ταμείου Περιφερειακής Ανάπτυξης και εντάσσεται στο Περιφερειακό Επιχειρησιακό Πρόγραμμα «Δυτική Ελλάδα 2014-20» (Άξονας Προτεραιότητας «Τεχνική Βοήθεια ΕΤΠΑ», Κωδικός ΟΠΣ: 5216968).



Εικόνα 17. Ενδεικτικό δελτίο τύπου.

Εκδήλωση διαβούλευσης για τη Στρατηγική ΟΧΕ Διαδρομής Φύσης και Πολιτισμού Αιτωλοακαρνανίας

Super User Νέα 07 December 2023 Hits: 52 Rating: ☆☆☆☆☆

Οι Δήμοι Αγρινίου, Θέρμου, Ι.Π. Μεσολογγίου και Ναυπακτίας ολοκληρώνουν την α' φάση του έργου εκπόνησης της Στρατηγικής Ολοκληρωμένων Χωρικών Επενδύσεων. Για την περιοχή μας αποτελεί προτεραιότητα η συμμετοχή των πολιτών και φορέων στο σχηματισμό και υλοποίηση του αναπτυξιακού οράματος της περιοχής για τα επόμενα χρόνια.

Όλοι οι ενδιαφερόμενοι πολίτες, επιχειρήσεις και φορείς μπορούν να συμμετέχουν στη διαμόρφωση ενός σχεδίου που θα συμβάλει στην ώθηση της τοπικής οικονομικής και κοινωνικής ανάπτυξης. Για το λόγο αυτό πραγματοποιείται **εκδήλωση διαβούλευσης**, η οποία θα λάβει χώρα τη **Τρίτη 12 Δεκεμβρίου 2023 και ώρα 12.00 στην αίθουσα Δημοτικού Συμβουλίου Αγρινίου** (Αναστασιάδη 1, Αγρίνιο).

Οι ενδιαφερόμενοι μπορούν να υποβάλουν τις προτάσεις και τις παρατηρήσεις τους μέχρι και τις 15 Δεκεμβρίου 2023 και με τους εξής τρόπους:

- Μέσω της φόρμας υποβολής σχολίων στη σελίδα της διαβούλευσης (<https://oxe-diadromi.gr>),
- Μέσω email στο oxe.diadromi@gmail.com,
- Μέσω των κοινωνικών δικτύων του έργου (Facebook και LinkedIn).

Το τελικό σχέδιο της Στρατηγικής ΟΧΕ Διαδρομής Φύσης και Πολιτισμού Αιτωλοακαρνανίας θα συνταχθεί αμέσως μετά την ολοκλήρωση της διαβούλευσης, λαμβάνοντας υπόψη τα σχόλια, επισημάνσεις και προτάσεις των πολιτών και φορέων, όπως αυτά θα υποβληθούν κατά τη φάση της διαβούλευσης.

Το έργο εκπόνησης της Στρατηγικής ΟΧΕ Διαδρομής Φύσης και Πολιτισμού Αιτωλοακαρνανίας χρηματοδοτείται από πόρους του Ευρωπαϊκού Ταμείου Περιφερειακής Ανάπτυξης και εντάσσεται στο Περιφερειακό Επιχειρησιακό Πρόγραμμα «Δυτική Ελλάδα 2014-20» (Άξονας Προτεραιότητας «Τεχνική Βοήθεια ΕΤΠΑ», Κωδικός ΟΠΣ: 5216968).

[Πρόσκληση](#) | [Αφίσα](#) | [Πρόγραμμα](#)



Εικόνα 18. Ενδεικτικό δελτίο τύπου.

☰ Συνέχεια διαβούλευσης για τη Στρατηγική ΟΧΕ Διαδρομής Φύσης και Πολιτισμού Αιτωλοακαρνανίας

Super User | Νέα | 21 December 2023 | Hits: 7 | Rating: ★★★★★

Οι Δήμοι Αγρινίου, Θέρμου, Ι.Π. Μεσολογγίου και Ναυπακτίας συνεχίζουν τη διαδικασία της Διαβούλευσης για την εκπόνηση της Στρατηγικής Ολοκληρωμένων Χωρικών Επενδύσεων της περιοχής αυτής. Για όλους τους φορείς αποτελεί προτεραιότητα η συμμετοχή των πολιτών και φορέων στο σχηματισμό και υλοποίηση του αναπτυξιακού οράματος της περιοχής για τα επόμενα χρόνια.

Όλοι οι ενδιαφερόμενοι πολίτες, επιχειρήσεις και φορείς μπορούν να διαβάσουν το συνημμένο "Σχέδιο Στρατηγικής" και να συμμετέχουν στη διαμόρφωσή του με τους εξής τρόπους:

- Μέσω email στο oxe.diadromi@gmail.com,
- Μέσω της φόρμας στην ενότητα διαβούλευσης της ιστοσελίδας του έργου: <https://oxe-diadromi.gr>

Το τελικό σχέδιο της Στρατηγικής ΟΧΕ Διαδρομής Φύσης και Πολιτισμού Αιτωλοακαρνανίας θα συνταχθεί λαμβάνοντας υπόψη τα σχόλια, επιστημονικές και προτάσεις των πολιτών και φορέων, όπως αυτά θα υποβληθούν κατά τη φάση της διαβούλευσης.

Το έργο εκπόνησης της Στρατηγικής ΟΧΕ Διαδρομής Φύσης και Πολιτισμού Αιτωλοακαρνανίας χρηματοδοτείται από πόρους του Ευρωπαϊκού Ταμείου Περιφερειακής Ανάπτυξης και εντάσσεται στο Περιφερειακό Επιχειρησιακό Πρόγραμμα «Δυτική Ελλάδα 2014-20» (Άξονας Προτεραιότητας «Τεχνική Βοήθεια ΕΤΠΑ», Κωδικός ΟΠΣ: 5216968).

Συνημμένα: [Σχέδιο Στρατηγικής](#)

Εικόνα 19. Ενδεικτικό δελτίο τύπου.

Λοιπό ενημερωτικό υλικό

Σχεδιάστηκαν και εκτυπώθηκαν δύο (2) rollup banners. Επιπλέον, σχεδιάστηκαν επιπλέον σετ γραφικών, προς χρήση από την Αναθέτουσα Αρχή.



Εικόνα 20. Σχέδιο rollup banner.



Εικόνα 21. Αφίσα A3 για τη διαβούλευση του έργου.



Στρατηγική Ολοκληρωμένων
Χωρικών Επενδύσεων
«Διαδρομή Φύσης & Πολιτισμού
Αιτωλοακαρνανίας»

Τρίτη 12 Δεκεμβρίου 2023



Αίθουσα Δημοτικού Συμβουλίου Αγρινίου
(Αναστασιάδη 1, Αγρίνιο)

ώρα έναρξης 12:00 μ.μ.



Ευρωπαϊκή Ένωση
Ευρωπαϊκό Ταμείο
Περιφερειακής Ανάπτυξης



Το έργο χρηματοδοτείται από πόρους του Ευρωπαϊκού Ταμείου Περιφερειακής Ανάπτυξης
και εντάσσεται στο Περιφερειακό Επιχειρησιακό Πρόγραμμα «Δυτική Ελλάδα 2014-20»
(Άξονας Προτεραιότητας «Τεχνική Βοήθεια ΕΤΠΑ», Κωδικός ΟΠΣ: 5216968)

Εικόνα 22. Η αφίσα της εκδήλωσης διαβούλευσης.

Στρατηγική Ολοκληρωμένων Χωρικών Επενδύσεων «Διαδρομή Φύσης & Πολιτισμού Αιτωλοακαρνανίας»

Εκδήλωση Διαβούλευσης
Τρίτη 12 Δεκεμβρίου 2023 @ 12.00
Αίθουσα Δημοτικού Συμβουλίου (Αναστασιάδη 1, Αγρίνιο)

ΠΡΟΓΡΑΜΜΑ ΕΚΔΗΛΩΣΗΣ

Συντονισμός: Θ. Τσώκου, Σύμβουλος Κοιν. Συνοχής

12.00 – 12.15	Προσέλευση – εγγραφές
12.15 – 12.55	Χαιρετισμοί <ul style="list-style-type: none">Γ. Παπαναστασίου, Δήμαρχος ΑγρινίουΣ. Κωσταντάρας, Δήμαρχος ΘέρμουΚ. Λύρος, Δήμαρχος Ι. Π. ΜεσολογγίουΒ. Γκίζας, Δήμαρχος Ναυπακτίας
12.55 – 13.05	Η σημασία των Στρατηγικών ΟΧΕ: Η Στρατηγική «Διαδρομή Φύσης & Πολιτισμού Αιτωλοακαρνανίας» <ul style="list-style-type: none">Θ. Τσώκου, Σύμβουλος Κοιν. Συνοχής
13.05 – 13.15	Όραμα, Στόχοι και Άξονες Προτεραιότητας της νέας Στρατηγικής <ul style="list-style-type: none">Β. Κασιώλας, Σύμβουλος Περιφ. Ανάπτυξης
13.15 – 14.15	Συζήτηση – τοποθετήσεις φορέων

Το έργο χρηματοδοτείται από πόρους του Ευρωπαϊκού Ταμείου Περιφερειακής Ανάπτυξης και εντάσσεται στο Περιφερειακό Επιχειρησιακό Πρόγραμμα «Δυτική Ελλάδα 2014-20» (Άξονας Προτεραιότητας «Τεχνική Βοήθεια ΕΤΠΑ», Κωδικός ΟΠΣ: 5216968).



Ευρωπαϊκή Ένωση
Ευρωπαϊκό Ταμείο
Περιφερειακής Ανάπτυξης



Εικόνα 23. Η ατζέντα της εκδήλωσης διαβούλευσης.

Στρατηγική Ολοκληρωμένων Χωρικών Επενδύσεων «Διαδρομή Φύσης & Πολιτισμού Αιτωλοακαρνανίας»

Εκδήλωση Διαβούλευσης
Τρίτη 12 Δεκεμβρίου 2023 @ 12.00 | Αίθουσα Δημοτικού Συμβουλίου (Αναστασιάδη 1, Αγρίνιο)

ΟΝΟΜΑ	ΕΠΩΝΥΜΟ	ΦΟΡΕΑΣ	ΙΔΙΟΤΗΤΑ	ΤΗΛΕΦΩΝΟ	EMAIL

Το έργο χρηματοδοτείται από πόρους του Ευρωπαϊκού Ταμείου Περιφερειακής Ανάπτυξης και εντάσσεται στο Περιφερειακό Επιχειρησιακό Πρόγραμμα «Δυτική Ελλάδα 2014-20» (Άξονας Προτεραιότητας «Τεχνική Βοήθεια ΕΤΠΑ», Κωδικός ΟΠΣ: 5216968).



Εικόνα 24. Το παρουσιολόγιο της εκδήλωσης διαβούλευσης.





Στρατηγική Ολοκληρωμένων Χωρικών Επενδύσεων «Διαδρομή Φύσης & Πολιτισμού Αιτωλοακαρνανίας»

ΠΡΟΣΚΛΗΣΗ

Στο πλαίσιο εκπόνησης της Στρατηγικής Ολοκληρωμένων Χωρικών Επενδύσεων Διαδρομής Φύσης και Πολιτισμού της Αιτωλοακαρνανίας (Δήμοι Αγρινίου, Θέρμου, Ι.Π. Μεσολογγίου και Ναυπακτίας), σας προσκαλούμε στην εκδήλωση διαβούλευσης που θα πραγματοποιηθεί τη

Τρίτη 12 Δεκεμβρίου 2023 και ώρα 12.00 μ.μ. στην Αίθουσα Δημοτικού Συμβουλίου Αγρινίου (Αναστασιάδη 1, Αγρίνιο).

Ο Δήμαρχος Αγρινίου
Γ. Παπαναστασίου

Ο Δήμαρχος Θέρμου
Σ. Κωνσταντάρας

Ο Δήμαρχος Ι. Π. Μεσολογγίου
Κ. Λύρος

Ο Δήμαρχος Ναυπακτίας
Β. Γκίζας





Το έργο χρηματοδοτείται από πόρους του Ευρωπαϊκού Ταμείου Περιφερειακής Ανάπτυξης και εντάσσεται στο Περιφερειακό Επιχειρησιακό Πρόγραμμα «Δυτική Ελλάδα 2014-20» (Άξονας Προτεραιότητας «Τεχνική Βοήθεια ΕΤΠΑ», Κωδικός ΟΠΣ: 5216968)

Εικόνα 25. Η πρόσκληση της εκδήλωσης διαβούλευσης.

Τι είναι μια Στρατηγική ΟΧΕ

Είναι ένα **κείμενο στρατηγικής** που εκπονεί ένας οργανισμός ή μια ομάδα οργανισμών με σκοπό την:

- προστασία και ανάδειξη του πολιτιστικού περιβάλλοντος
- προώθηση των βιώσιμων μεταφορών στην περιοχή παρέμβασης
- προώθηση της κοινωνικής ένταξης και καταπολέμησης της φτώχειας
- ενίσχυση της απασχόλησης και αναζωογόνηση της τοπικής οικονομίας
- προώθηση καινοτομίας για το περιβάλλον, τον τουρισμό και τον πολιτισμό.



Εικόνα 26. Γραφικό για την υποστήριξη του έργου.

Περιοχή παρέμβασης




- ✓ Στην ΠΠ υπάρχουν ενότητες οι οποίες στο σύνολό τους ή στη μεγαλύτερη έκτασή τους χαρακτηρίζονται από προστατευόμενες περιοχές διεθνούς σημασίας, αλλά έχουν δυνατότητες ήπιας ανάπτυξης
- ✓ Σύνδεση του πλούσιου πολιτιστικό αποθέματος της Αιτ/νίας (με βασικούς πόλους τα πέντε αρχαία της θέατρα και τους υδάτινους πόρους της), με το φυσικό της περιβάλλον, την τοπική κοινωνία και την πρωτογενή παραγωγή
- ✓ Επιδίωξη η ενδυνάμωση του τουρισμού στην περιοχή της ΟΧΕ και στην ευρύτερη περιοχή της Π.Ε. Αιτωλοακαρνανίας.



Εικόνα 27. Γραφικό για την υποστήριξη του έργου.

Προτεινόμενο όραμα


Δημιουργία συνεργειών για την προστασία, ανάδειξη και αξιοποίηση της πλούσιας πολιτιστικής κληρονομιάς και του φυσικού περιβάλλοντος, με έμφαση στην αναβάθμιση της καθημερινότητας των πολιτών, επισκεπτών κι επιχειρήσεων, την ενίσχυση του τουριστικού προϊόντος και τη δημιουργία συνθηκών βιώσιμης οικονομικής και κοινωνικής ανάπτυξης



Εικόνα 28. Γραφικό για την υποστήριξη του έργου.

Προτεινόμενοι στόχοι

1. Βελτίωση της ελκυστικότητας και του τουριστικού προϊόντος της περιοχής παρέμβασης, με έμφαση στη φύση και τον πολιτισμό
2. Ανάδειξη, προστασία, διατήρηση του φυσικού περιβάλλοντος με έμφαση στις προστατευόμενες περιοχές
3. Ενδυνάμωση του κοινωνικού ιστού: Βελτίωση της ποιότητας ζωής και δημιουργία συνθηκών για βιώσιμη κοινωνική ανάπτυξη
4. Ανάπτυξη και εφαρμογή «έξυπνων» λύσεων στις αστικές λειτουργίες, καθώς και στις λειτουργίες των Δήμων με κοινωνικό χαρακτήρα
5. Ύψωση της επιχειρηματικότητας στην περιοχή παρέμβασης, με έμφαση στην βιώσιμη οικονομική ανάπτυξη




Εικόνα 29. Γραφικό για την υποστήριξη του έργου.



Προτεινόμενοι άξονες

1. Ανάδειξη του πολιτιστικού και φυσικού αποθέματος, με έμφαση στην προστασία και αποκατάσταση του φυσικού περιβάλλοντος
2. Αναβάθμιση της καθημερινότητας των πολιτών και της εμπειρίας επισκεπτών
3. Ύψωση της επιχειρηματικότητας με έμφαση στους τομείς της τοπικής οικονομίας με προστιθέμενη αξία
4. Ανάδειξη και προώθηση της βιώσιμης κινητικότητας
5. Έξυπνη διαχείριση των πόλεων και των τοπικών κοινοτήτων



Ευρωπαϊκή Ένωση
Ευρωπαϊκό Ταμείο
Περιφερειακής Ανάπτυξης



Εικόνα 30. Γραφικό για την υποστήριξη του έργου.

Τρόποι συμμετοχής στη Διαβούλευση

- ✓ Μέσω της φόρμας υποβολής σχολίων στην ιστοσελίδα oxe-diadromi.gr
- ✓ Μέσω email στο oxe.diadromi@gmail.com
- ✓ Με αποστολή μηνύματος στα κοινωνικά δίκτυα του έργου (Facebook και LinkedIn)
- ✓ Με τοποθέτηση στη δια ζώσης εκδήλωση διαβούλευσης



Ευρωπαϊκή Ένωση
Ευρωπαϊκό Ταμείο
Περιφερειακής Ανάπτυξης




Εικόνα 31. Γραφικό για την υποστήριξη του έργου.



Ποιοι συμμετέχουν στη Διαβούλευση

- ✓ Όλοι οι ενδιαφερόμενοι πολίτες
- ✓ Φορείς:
 - Δήμοι και Νομικά του Πρόσωπα
 - Περιφέρεια Δυτικής Ελλάδας
 - Υπηρεσίες και Διευθύνσεις του Υπουργείου Πολιτισμού
 - Δημοτικές Επιχειρήσεις
 - Αποκεντρωμένη Διοίκηση ΔΕΠΙΝ
 - Επιμελητήρια
 - Οργανισμός Φυσικού Περιβάλλοντος και Κλιματικής Αλλαγής
 - Πανεπιστημιακά Ιδρύματα
 - Δασαρχεία
 - Οργανισμοί Λιμένων
 - Υπηρεσίες και Δ/νσεις Υπουργείων



Εικόνα 32. Γραφικό για τη διαβούλευση του έργου.

Λίστα συμμετεχόντων στην εκδήλωση διαβούλευσης που συμπλήρωσαν το παρουσιολόγιο

Στρατηγική Ολοκληρωμένων Χωρικών Επενδύσεων «Διαδρομή Φύσης & Πολιτισμού Αιτωλοακαρνανίας»

Εκδήλωση Διαβούλευσης
Τρίτη 12 Δεκεμβρίου 2023 @ 12:00 | Αίθουσα Δημοτικού Συμβουλίου (Αναστασιάδη 1, Αγρίνιο)

ΟΝΟΜΑ	ΕΠΩΝΥΜΟ	ΦΟΡΕΑΣ	ΙΔΙΟΤΗΤΑ	ΤΗΛΕΦΩΝΟ	EMAIL
Θεοφανής	ΓΚΡΕΚΑΣ	Α.Ο. Τριχωνίδες	Πρόεδρος	6972446820	NOTZICHOMIDIS Γρηγόριος
Αθανάσιος	Συρόπουλος	Αρχαιολογική - Λεωφόρος Στάση Μεσολογγίου	Πρόεδρος	6942552111	athanasios@ymkiki.com
Πολύξω	Βαλιδάου	Π.Π. Σ. ΗΡΑΚΛΕΟΥ	Χειρωνακός	6946280462	valpolyzos@gmail.com
Αλετράς	ΑΝΤΩΝΙΟΣ	Α.Π. Μ. ΜΕΣΟΛΟΓΓΙΟΥ	Αντιπρόεδρος	6937080756	aletrasantonis@gmail.com
ΠΕΤΡΟΥΛΟΣ	ΔΗΜΗΤΡΙΟΣ	ΔΗΜΟΣ Ι.Π. ΜΕΣΟΛΟΓΓΙΟΥ	Δημοτικός Σύμβουλος	6985400880	

Το έργο χρηματοδοτείται από πόρους του Ευρωπαϊκού Ταμείου Περιφερειακής Ανάπτυξης και εντάσσεται στο Περιφερειακό Επιχειρησιακό Πρόγραμμα «Αυτική Ελλάδα 2014-20» (Άξονας Προτεραιότητας «Τεχνική Βοήθεια ΕΤΠΑ», Κωδικός ΟΠΣ: 5216968).



Εικόνα 33. Λίστα συμμετεχόντων που συμπλήρωσαν το παρουσιολόγιο.

Στρατηγική Ολοκληρωμένων Χωρικών Επενδύσεων «Διαδρομή Φύσης & Πολιτισμού Αιτωλοακαρνανίας»

Εκδήλωση Διαβούλευσης
Τρίτη 12 Δεκεμβρίου 2023 @ 12:00 | Αίθουσα Δημοτικού Συμβουλίου (Αναστασιάδη 1, Αγρίνιο)

ΟΝΟΜΑ	ΕΠΩΝΥΜΟ	ΦΟΡΕΑΣ	ΙΔΙΟΤΗΤΑ	ΤΗΛΕΦΩΝΟ	EMAIL
Γιάννης	Γιάννης	Π.Π. Δ.Τ. Ε.Π.Α.Α.Α.	Συντονιστής	6974767502	tedkmit@gmail.com
Δημόφωτος	Καυώλης	Α.Π. Δ. Α. Α. Α.	Συντονιστής	6944666447	karvawolis@gmail.com
Νικόλαος	Κωστακόπουλος	Δ.Π. Σ. Α. Α. Α.	Πρόεδρος	6972554169	nikostakopoulos@gmail.com
Γεώργιος	Βαλιδάου	Α.Π. Α.Τ.Σ.Α.Α.	Πρόεδρος	6972988954	georgiosvalidou@gmail.com
Παναγιώτης	Τσιφτελής	Π.Π. Σ. Α. Α. Α.	Πρόεδρος	6972989972	preskiki@corinthe.gr

Το έργο χρηματοδοτείται από πόρους του Ευρωπαϊκού Ταμείου Περιφερειακής Ανάπτυξης και εντάσσεται στο Περιφερειακό Επιχειρησιακό Πρόγραμμα «Αυτική Ελλάδα 2014-20» (Άξονας Προτεραιότητας «Τεχνική Βοήθεια ΕΤΠΑ», Κωδικός ΟΠΣ: 5216968).



Εικόνα 34. Λίστα συμμετεχόντων που συμπλήρωσαν το παρουσιολόγιο.

Στρατηγική Ολοκληρωμένων Χωρικών Επενδύσεων «Διαδρομή Φύσης & Πολιτισμού Αιτωλοακαρνανίας»

Εκδήλωση Διαβούλευσης
Τρίτη 12 Δεκεμβρίου 2023 @ 12.00 | Αίθουσα Δημοτικού Συμβουλίου (Αναστασιάδη 1, Αγρίνιο)

ΟΝΟΜΑ	ΕΠΩΝΥΜΟ	ΦΟΡΕΑΣ	ΙΔΙΟΤΗΤΑ	ΤΗΛΕΦΩΝΟ	EMAIL
Κων/ου	Οικονομά	Δ. Α		6974547666	
Κωνσταντίνος	Καλαμάρας	ΔΗΜΟΣ		6972400521	panos.karvalis@gmail.com
Κων/νος	Ραγιας	ΡΙΝΕΡΝΚΕΝ ΜΑΪΣΕΤ ΚΟΙΝΩΝΕΤ		6976701263	rayiastokos@gmail.com
Ανδρέας	Σκαρτσάρης	Δημο.		6945297707	skartsaris@schol.gr
Τηλέμαχος	Λεγίτσης	Δ. Αιτωλοακαρνανίας		6907616112	

Το έργο χρηματοδοτείται από πόρους του Ευρωπαϊκού Ταμείου Περιφερειακής Ανάπτυξης και εντάσσεται στο Περιφερειακό Επιχειρησιακό Πρόγραμμα «Ευρωπαϊκή Επένδυση 2014-2020 (Άξονας Προτεραιότητας 4) Τεχνική Βοήθεια ΕΤΠΑ», Κωδικός ΟΠΣ: 5216968.



Εικόνα 35. Λίστα συμμετεχόντων που συμπλήρωσαν το παρουσιολόγιο.

Στρατηγική Ολοκληρωμένων Χωρικών Επενδύσεων «Διαδρομή Φύσης & Πολιτισμού Αιτωλοακαρνανίας»

Εκδήλωση Διαβούλευσης
Τρίτη 12 Δεκεμβρίου 2023 @ 12.00 | Αίθουσα Δημοτικού Συμβουλίου (Αναστασιάδη 1, Αγρίνιο)

ΟΝΟΜΑ	ΕΠΩΝΥΜΟ	ΦΟΡΕΑΣ	ΙΔΙΟΤΗΤΑ	ΤΗΛΕΦΩΝΟ	EMAIL
Ελένη	ΚΑΤΣΟΛΗ	ΕΦΟΡΑ 4 ΑΡΧΑΙΟΤΗΤΩΝ ΑΙΤΩΛΙΑΣ	ΠΟΛΙΤΙΣΜΟΣ ΜΗΧ	-	ekatsovli@cultar.gr
Καλλιρόη	Παναγιωτίδου	Σύλλογος Αιτωλοακαρνανίων	Συνε. Κοινωνία	6988701657	kalirroi.papageorgiou@gmail.com
Τζωίτη	Αφίμω	Δημο. Αγρινίου			
Σβτοκας	Θεόδωρος	ΕΤΕΚΕΡΙΑ ΠΑΛΜΟΣ ΑΙΤΩΛΙΑΣ	ΕΚΔΟΣΤΕ	6993736510 26410-28760	
Δημήτριος	Συρρίδουλα	Αιτ/νος Αγρινίου		6944518014	

Το έργο χρηματοδοτείται από πόρους του Ευρωπαϊκού Ταμείου Περιφερειακής Ανάπτυξης και εντάσσεται στο Περιφερειακό Επιχειρησιακό Πρόγραμμα «Ευρωπαϊκή Επένδυση 2014-2020 (Άξονας Προτεραιότητας 4) Τεχνική Βοήθεια ΕΤΠΑ», Κωδικός ΟΠΣ: 5216968.



Εικόνα 36. Λίστα συμμετεχόντων που συμπλήρωσαν το παρουσιολόγιο.

Στρατηγική Ολοκληρωμένων Χωρικών Επενδύσεων «Διαδρομή Φύσης & Πολιτισμού Αιτωλοακαρνανίας»

Εκδήλωση Διαβούλευσης
Τρίτη 12 Δεκεμβρίου 2023 @ 12.00 | Αίθουσα Δημοτικού Συμβουλίου (Αναστασιάδη 1, Αγρίνιο)

ΟΝΟΜΑ	ΕΠΩΝΥΜΟ	ΦΟΡΕΑΣ	ΙΔΙΟΤΗΤΑ	ΤΗΛΕΦΩΝΟ	EMAIL
ΧΡΗΣΤΟΣ	ΧΑΤΖΕΛΑΣ	Metaflauning	γεωργός	6951648576	chat-agros@gmail.com
ΕΙΡΗΝΗ	ΧΡΥΣΑΝΘΟΠΟΥΛΟΥ	-	πριβιλετολόγος	6979342550	Eirini_chrysanthopoulou@hotmail.com
Θεοδώρα	Καϊκού	ΕΕΟ Group	Σύμβουλος	6970512835	Theodoratsuka@gmail.com

Το έργο χρηματοδοτείται από πόρους του Ευρωπαϊκού Ταμείου Περιφερειακής Ανάπτυξης και εντάσσεται στο Περιφερειακό Επιχειρησιακό Πρόγραμμα «Περιφέρεια Αιτωλοακαρνανίας 2014-2020» (Άξονας Προτεραιότητας 4 Τεχνική Βοήθεια ΕΙΠ/Α, Κωδικός ΟΠΣ: 5216768)



Εικόνα 37. Λίστα συμμετεχόντων που συμπλήρωσαν το παρουσιολόγιο.

Ενδεικτική παράθεση δημοσιευμάτων από τον Τύπο

«Διαδρομή Φύσης και Πολιτισμού Αιτωλοακαρνανίας»: Μέχρι τις 31/1 ανοικτή η διαβούλευση

11 Αυγούστου 2022

Με τη συμμετοχή εκπροσώπων των Δήμων Αγρινίου, Θέρμου, Ι.Π. Μεσολογγίου και Ναυπακτίας πραγματοποιήθηκε εκδήλωση διαβούλευσης στο πλαίσιο εκπόνησης της Στρατηγικής Ολοκληρωμένων Χωρικών Επενδύσεων «Διαδρομή Φύσης και Πολιτισμού Αιτωλοακαρνανίας».

Παρόντες ο Δήμαρχος Ναυπακτίας Β. Γαϊζας, ο κ. Ν. Κωστακόπουλος (Δήμος Θέρμου), ο κ. Α. Αλιπράς (Δήμος Μεσολογγίου) και ο κ. Δ. Πετράπουλος (εκπρ. νίκας Δημοτικής Αρχής Μεσολογγίου).

Ο Δήμαρχος Αγρινίου Πάγγελος Παπανικολάου αναφέρθηκε στο πρόγραμμα επισημειώνοντας μεταξύ άλλων: «Είναι ευλογία να υπάρχουν εργαλεία με τα οποία μπορούμε να υλοποιήσουμε έργα χρήσιμα για τους δημότες μας σε όλες τις Δημοτικές Ενότητες Αγρινίου. Σηκώνουμε ψηλά τον πήδη και σχεδιάζουμε συνεπές έργα για τον τόπο μας. Προκειμένου αυτά να επιτευχθεί μπορούμε να υλοποιήσουμε κοινές δράσεις μεταξύ των πεπαιρωτών Δήμων και να δημιουργήσουμε ομάδες που θα σχεδιάσουν τη στρατηγική Ολοκληρωμένων Χωρικών Επενδύσεων».

Οι Δήμοι Αγρινίου, Θέρμου, Ι.Π. Μεσολογγίου και Ναυπακτίας ολοκληρώνουν την α' φάση του έργου εκπόνησης της Στρατηγικής Ολοκληρωμένων Χωρικών Επενδύσεων «Διαδρομή Φύσης και Πολιτισμού Αιτωλοακαρνανίας».



ΑΓΡΙΝΙΟ, ΜΕΣΣΟΛΟΓΓΙΟ, ΝΑΥΠΑΚΤΙΑΣ


Διαβούλευση στο Αγρίνιο για τη «Διαδρομή Φύσης και Πολιτισμού Αιτωλοακαρνανίας»

ONE ΠΥΛΟΣ ΘΕΣΣΑΛΟΝΙΚΗΣ

01/12/2022



Οι Δήμοι Αγρινίου, Θέρμου, Μεσολογγίου και Ναυπακτίας ολοκληρώνουν την α' φάση του έργου εκπόνησης της Στρατηγικής Ολοκληρωμένων Χωρικών Επενδύσεων



- ✓ Φίλοξενε παιδιών και ηλικιωμένων
 - ✓ Υγιεινή και καθαρότητα σκι
 - ✓ Πάρομοι λειτουργούν
 - ✓ Αποός ειδών πρώτης ανάγκης
 - ✓ Ενοίκιο εις κτηρούς κ.λ.π.
 - ✓ Καθαφέ καθημερινών αναγκών οντός και εκτός σκι
- Καθώς και οτι άλλο ΣΑΣ ΣΤΗΡΙΖΕΙ**

Με τη συμμετοχή εκπροσώπων των Δήμων Αγρινίου, Θέρμου, Μεσολογγίου και Ναυπακτίας πραγματοποιήθηκε εκδήλωση διαβούλευσης στο πλαίσιο εκπόνησης της Στρατηγικής Ολοκληρωμένων Χωρικών Επενδύσεων «Διαδρομή Φύσης και Πολιτισμού Αιτωλοακαρνανίας»





Κοινωνία

Αγρίνιο: Διαβούλευση για την Ο.Χ.Ε. «Διαδρομή Φύσης και Πολιτισμού Αιτωλοακαρνανίας» (Photos)

12 Δεκεμβρίου 2023 19:46 AgrinioTimes.gr Έτικετ: Επικαιρότητα

Αγρίνιο: Διαβούλευση για την Ο.Χ.Ε. «Διαδρομή Φύσης και Πολιτισμού Αιτωλοακαρνανίας»

Στο πλαίσιο εκπόνησης της Στρατηγικής Ολοκληρωμένων Χωρικών Επενδύσεων (Ο.Χ.Ε.) «Διαδρομή Φύσης και Πολιτισμού Αιτωλοακαρνανίας», στην οποία συμμετέχουν οι Δήμοι Αγρινίου, Θέρμου, Μεσολογγίου και Ναυπακτίας ξεκίνησε νωρίτερα στην αίθουσα του **Δημοτικού Συμβουλίου Αγρινίου** (πρώην Τράπεζα Ελλάδος) εκδήλωση διαβούλευσης για την συγκεκριμένη Ο.Χ.Ε.

Στο πλαίσιο της συγκεκριμένης εκδήλωσης διαβούλευσης αναπτύχθηκε από επιστήμονες η σημασία της στρατηγικής Ο.Χ.Ε. για τις διαδρομές της Φύσης και Πολιτισμού στην Αιτωλοακαρνανία, όπως επίσης και το όραμα, οι στόχοι και οι άξονες προτεραιότητας της νέας στρατηγικής.

Η Αιτωλοακαρνανία κρύβει πολλούς «θησαυρούς», όπως επίσης και πολλές ομορφιές οι οποίες με την κατάλληλη ώθηση μπορεί να διαμορφώσουν καλύτερες προοπτικές για όλους, όπως επίσης

9. Δημοσιότητα Στρατηγικής

Οι ενέργειες δημοσιότητας που αφορούν σε έργα, δράσεις και πρωτοβουλίες της ΣΟΧΕ «Διαδρομή Φύσης και Πολιτισμού Αιτωλοακαρνανίας» θα είναι σε σύμπνοια με τα κάτωθι:

- Στρατηγική Επικοινωνίας ΕΠ «Δυτική Ελλάδα» 2021-27
- Λήψη των μέτρων πληροφόρησης που προβλέπονται στο Παράρτημα XII του Κανονισμού 1303/2013.

Ενδεικτικές ενέργειες δημοσιότητας είναι οι κάτωθι:

- Ενημέρωση του ιστοτόπου της ΣΟΧΕ «Διαδρομή Φύσης και Πολιτισμού Αιτωλοακαρνανίας» και των ιστοτόπων του Δήμων Αγρινίου, Θέρμου, Ι.Π. Μεσολογγίου και Ναυπακτίας.
- Πραγματοποίηση θεματικών ημερίδων, συνεδρίων, εκθέσεων και σεμιναρίων στα πλαίσια των σχεδιαζόμενων έργων, δράσεων και πρωτοβουλιών.
- Παραγωγή έντυπου και ηλεκτρονικού ενημερωτικού υλικού καθώς και η προβολή στα ΜΜΕ.
- Παραγωγή αφιερωμάτων ή ντοκιμαντέρ ή οδοιπορικών σε έργα, δράσεις και πρωτοβουλίες της ΣΟΧΕ «Διαδρομή Φύσης και Πολιτισμού Αιτωλοακαρνανίας».
- Επικοινωνία για δικαιούχους και ωφελούμενους: Ο Χωρικός Φορέας και οι Συμμετέχοντες Δήμοι θα φροντίσουν να βοηθήσουν τους δικαιούχους και ωφελούμενους ώστε να επικοινωνήσουν αποτελεσματικά με βάση τα προαπαιτούμενα από τους σχετικούς Κανονισμούς, εφαρμόζοντας συγκεκριμένες διαδικασίες, όπως η έκδοση Οδηγιών και προτύπων για πινακίδες, αφίσες, διαφημίσεις καθώς και σήμανση στους οικείους διαδικτυακούς τόπους.
- Επικοινωνία για άτομα με αναπηρία: Ο Χωρικός Φορέας και οι Συμμετέχοντες Δήμοι θα φροντίζουν για τη προσβασιμότητα των ατόμων με αναπηρία σε όλες τις ενέργειες δημοσιότητας.

Παράρτημα Α: Αποφάσεις συλλογικών φορέων

- **Δήμος Αγρινίου - 89/2024 Απόφαση Δ.Σ.:**
<https://diavgeia.gov.gr/doc/68%CE%A3%CE%A965-9%CE%9B%CE%A3?inline=true>
- **Δήμος Θέρμου - 59/2024 Απόφαση Δ.Σ.:**
<https://diavgeia.gov.gr/doc/9%CE%9F%CE%9E%CE%9E%CE%A9%CE%A1%CE%91-%CE%92%CE%A1%CE%9D?inline=true>
- **Δήμος Ι.Π. Μεσολογγίου - 79/2024 Απόφαση Δ.Σ.:**
<https://diavgeia.gov.gr/doc/%CE%A8%CE%A5%CE%9B%CE%A1%CE%A9%CE%A1%CE%96-8%CE%9F%CE%A9?inline=true>
- **Δήμος Ναυπακτίας - 104/2024 Απόφαση Δ.Σ.:**
<https://diavgeia.gov.gr/doc/6%CE%A8%CE%95%CE%A4%CE%A9%CE%9A%CE%93-%CE%95%CE%A7%CE%A7?inline=true>

Παράρτημα Β: Αποφάσεις και έγγραφα τεκμηρίωσης ωριμότητας Πράξεων

Λόγω εκτεταμένου όγκου των εν λόγω αποφάσεων και εγγράφων, αυτά **καθίστανται διαθέσιμα** κατόπιν αιτήματος τόσο στη **Ειδική Υπηρεσία Διαχείρισης Ε.Π. Περιφέρειας Δυτικής Ελλάδος**, όσο και σε όποια άλλη αρχή εμπλέκεται στην υλοποίηση της παρούσας Στρατηγικής.

Παράρτημα Γ: Ενδεικτική παράθεση προτάσεων που υποβλήθηκαν στο πλαίσιο της Διαβούλευσης

- Ανάδειξη διαδρομής «Δρόμος ελευθερίας» μέσω Ρούμελης
- Ανάδειξη διαδρομής Μαυροκορδάτου
- Δημιουργία μονοπατιού μεγάλης απόστασης επί της διαδρομής του μυθικού ποταμού Αχελώου
- Δημιουργία Εκπαιδευτικού – Ερευνητικού Αστρονομικού Παρατηρητηρίου (Αστεροσκοπείου)
- Δημιουργία κεντρικής πλατείας Πεντακόρφου
- Δημιουργία δασικού χώρου αναψυχής – πεδίου εναλλακτικών δραστηριοτήτων
- Δημιουργία κέντρου ενημέρωσης για το περιβάλλον και την αειφόρα σε ζώνες Natura
- Κατασκευή ορειβατικού καταφυγίου στη θέση Κορομηλιά της ΔΕ Παρακαμπυλίων
- Τοποθέτηση εκπαιδευτικού - ερευνητικού αστρονομικού παρατηρητηρίου στη θέση Κορομηλιά της ΔΕ Παρακαμπυλίων
- Κατασκευή εναέριας πεζογέφυρας που θα ενώσει τα λουτρά Μπαλκίωνας με τη ΔΕ Παρακαμπυλίων
- Αξιοποίηση του οικισμού ΔΕΗ στο Ορφανό
- Χάραξη πεζοπορικής διαδρομής για την ανάπτυξη του τουρισμού στις παραλίμνιες - παραποτάμιες και ορεινές περιοχές της νοτιοδυτικής περιοχής της Δ.Ε. Παρακαμπυλίων του Δ. Αγρινίου
- Ανάδειξη βελανιδοδάσους Ξηρομέρου
- Δημιουργία μουσείου Βελανιδιάς στην κοινότητα Σκουρτούς
- Δημιουργία υποδομών και παραλίμνιου κατασκηνωτικού χώρου στην Τριχωνίδα και στην περιοχή του Παναιτωλίου
- Ανάδειξη διαδρομής «τα γεφύρια του Αλάμπη»
- Πολιτιστική διαδρομή με φυσική σήμανση και ψηφιακή πληροφορία στο διαδίκτυο: «Σπηλαιώδη βυζαντινά μοναστικά κέντρα και ασκηταριά Αιτωλ/νίας»
- Ένταξη Πάρκου Αγρινίου στην Ευρωπαϊκή Διαδρομή Ιστορικών Κήπων του Συμβουλίου της Ευρώπης (European Route of Historic Gardens)
- Αξιοποίηση και προβολή μέρους του Βελανιδοδάσους Ξηρομέρου περιοχής Γουριώτισσας
- Διάνοιξη και σήμανση περιπατητικής διαδρομής: Δουγρή – ερείπια - αρχαίας οχυρωμένης πόλης (αρχαίου Φιστύου) - Άγιοι Απόστολοι Νερομάνας - Πύργος Μουχτάρ
- Δημιουργία μουσείου Υδροηλεκτρικών φραγμάτων και τεχνητών λιμνών ποταμού Αχελώου, σε παραποτάμια περιοχή του Ματσουκίου
- Δημιουργία πολιτιστικής διαδρομής: «τα παλαιότερα βυζαντινά μνημεία των δήμων Αγρινίου, Μεσολογγίου, Ναυπάκτου» (με φυσική σήμανση και ψηφιακή πληροφορία στο διαδίκτυο)
- Θερινή περιπατητική διαδρομή Λυσιμαχείας
- Ανάδειξη διαδρομής «λαματικά νερά Αιτωλοακαρνανίας» (με φυσική σήμανση και ψηφιακή πληροφορία στο διαδίκτυο)
- Αναστήλωση του ναού Στρατίου Διός

- Ανάδειξη διαδρομής αρχαιοτήτων
- Ανάδειξη διαδρομής: «Χριστιανικοί ναοί σε αρχαιοελληνικούς χώρους» (με φυσική σήμανση και ψηφιακή πληροφορία στο διαδίκτυο)
- Παρατηρητήριο για τα άγρια άλογα του Πεταλά
- Παρεμβάσεις, σήμανση και πληροφορίες για τα μοναδικά σωζόμενα οθωμανικά κτίσματα της περιοχής Αγρινίου, τον μιναρέ της Μεγάλης Χώρας και τον πύργο Μουχτάρ της Δουγρής
- Δημιουργία Μουσείου Λίμνης Κρεμαστών
- Ανάπτυξη καταρράκτη Κερασέας ως τουριστικό αξιοθέατο
- Ανάπτυξη θρησκευτικού τουρισμού της Ιεράς Μονής Παναγίας Λυκουρεσιώτισσας
- Ανάπτυξη του τουρισμού στις ημιορεινές και παραποτάμιες περιοχές του Αχελώου του Δήμου Αγρινίου
- Τοποθέτηση ηλεκτρονικών περιπτέρων πληροφόρησης σε επιλεγμένο και επισκέψιμο σημείο του Αγρινίου, όπως και σε επιλεγμένα σημεία πέριξ της Λίμνης Κρεμαστών
- Ανακατασκευή παραλιακού μετώπου Αντιρρίου
- Διαμόρφωση πεζοδρόμου και ποδηλατοδρόμου στο τμήμα Αντίρριο – Πλατανίτης - Ναύπακτος
- Δημιουργία δικτύου μικρής κρουαζιέρας (Μεσολόγγι - Ναύπακτος - Δωρίδα - Αχαΐα)
- Ανακατασκευή μαρίνας στο Μεσολόγγι
- Ανάδειξη των εκβολών του Αχελώου.

Παράρτημα Δ: Συμπληρωματικά στοιχεία για την περιοχή παρέμβασης

Παρατίθενται ακολούθως δεδομένα για την υποστήριξη της αποτύπωσης της υφιστάμενης κατάστασης στους Δήμους Αγρινίου, Θέρμου, Ι.Π. Μεσολογγίου και Ναυπακτίας.

Επιπλέον στοιχεία αγροτικής παραγωγής

Παρατηρείται, σύμφωνα με στοιχεία της ΕΛΣΤΑΤ (2009, 2020), σημαντική μείωση του αριθμού και της έκτασης των αγροτικών εκμεταλλεύσεων σε περιφερειακό επίπεδο, αντίστοιχη αυτής των υπολοίπων περιφερειών της χώρας:

ΑΡΙΘΜΟΣ ΕΚΜΕΤΑΛΛΕΥΣΕΩΝ ΚΑΙ ΕΚΤΑΣΗ – ΠΕΡΙΦΕΡΕΙΑ ΔΥΤΙΚΗΣ ΕΛΛΑΔΑΣ			
	2009	2020	ΜΕΤΑΒΟΛΗ (%)
Αριθμός εκμεταλλεύσεων	87.560	67.816	-22,5
Εκμεταλλεύσεις με χρησιμοποιούμενη γεωργική έκταση	87.164	67.364	-22,7
Χρησιμοποιούμενη γεωργική έκταση (στρέμματα)	2.976.715,9	2.390.801,3	-19,7
Εκμεταλλεύσεις με αρδευθείσες εκτάσεις	53.987	41.642	-22,9
Αρδευθείσες εκτάσεις (στρέμματα)	976.022	876.485,7	-10,2
Αμιγώς γεωργικές	61.987	53.792	-13,2
Αμιγώς κτηνοτροφικές	1.744	1.448	-17,0
Μεικτές	23.829	12.576	-47,2

Ακαθάριστη Προστιθέμενη Αξία

Η Ακαθάριστη Προστιθέμενη Αξία της ΠΔΕ και της ΠΕ Αιτωλοακαρνανίας, όπου υπάγεται η περιοχή παρέμβασης, δίνονται στον πίνακα που ακολουθεί (ΕΛΣΤΑΤ, 2020).

Διοικητική Μονάδα	Γεωργία, δασοκομία και αλιεία	Ορυχεία, λατομεία, βιομηχανία, παροχή ηλεκτρικού ρεύματος, φυσικού αερίου, ατμού, κλιματισμού και νερού, επεξεργασία λυμάτων, διαχείριση αποβλήτων και δραστηριότητες εξυγίανσης	Μεταποίηση	Κατασκευές	Χονδρικό και λιανικό εμπόριο, επισκευή μηχανοκίνητων οχημάτων και μοτοσυκλετών, μεταφορές και αποθήκευση, δραστηριότητες υπηρεσιών παροχής καταλύματος και υπηρεσιών εστίασης	Ενημέρωση και επικοινωνία	Χρηματοπιστωτικές και ασφαλιστικές δραστηριότητες	Διαχείριση ακίνητης περιουσίας	Επαγγελματικές, επιστημονικές και τεχνικές δραστηριότητες, διοικητικές και υποστηρικτικές δραστηριότητες	Δημόσια διοίκηση και άμυνα, υποχρεωτική κοινωνική ασφάλιση, εκπαίδευση, δραστηριότητες σχετικές με την ανθρώπινη υγεία και την κοινωνική μέριμνα	Τέχνες, διασκέδαση, ψυχαγωγία, άλλες δραστηριότητες παροχής υπηρεσιών, δραστηριότητες νοικοκυριών ως εργοδοτών, μη διαφοροποιημένες δραστηριότητες νοικοκυριών που αφορούν την παραγωγή αγαθών και υπηρεσιών για ίδια χρήση, δραστηριότητες ετερόδικων οργανισμών και φορέων	Συνολική ακαθάριστη προστιθέμενη αξία
ΔΥΤΙΚΗ ΕΛΛΑΔΑ	760	306	590	150	1.339	147	200	982	214	1.645	237	6.612
Αιτωλοακαρνανία	201	158	195	62	454	24	44	254	32	418	74	1.950



Διοικητική Μονάδα	Γεωργία, δασοκομία και αλιεία	Ορυχεία, λατομεία, βιομηχανία, παροχή ηλεκτρικού ρεύματος, φυσικού αερίου, ατμού, κλιματισμού και νερού, επεξεργασία λυμάτων, διαχείριση αποβλήτων και δραστηριότητες εξυγίανσης	Μεταποίηση	Κατασκευές	Χονδρικό και λιανικό εμπόριο, επισκευή μηχανοκίνητων οχημάτων και μοτοσυκλετών, μεταφορές και αποθήκευση, δραστηριότητες υπηρεσιών παροχής καταλύματος και υπηρεσιών εστίασης	Ενημέρωση και επικοινωνία	Χρηματοπιστωτικές και ασφαλιστικές δραστηριότητες	Διαχείριση ακίνητης περιουσίας	Επαγγελματικές, επιστημονικές και τεχνικές δραστηριότητες, διοικητικές και υποστηρικτικές δραστηριότητες	Δημόσια διοίκηση και άμυνα, υποχρεωτική κοινωνική ασφάλιση, εκπαίδευση, δραστηριότητες σχετικές με την ανθρόπινη υγεία και την κοινωνική μέριμνα	Τέχνες, διασκέδαση, ψυχαγωγία, άλλες δραστηριότητες παροχής υπηρεσιών, δραστηριότητες νοικοκυριών ως εργοδοτών, μη διαφοροποιημένες δραστηριότητες νοικοκυριών που αφορούν την παραγωγή αγαθών και υπηρεσιών για ίδια χρήση, δραστηριότητες ετερόδικων οργανισμών και φορέων	Συνολική ακοθάριστη προσιθέμενη αξία
Αχαΐα	194	96	285	60	589	104	122	546	155	965	93	3.212
Ηλεία	364	53	110	28	296	19	34	182	27	263	70	1.450

Απορροφητικότητα πόρων

Η απορρόφηση πόρων ανά Θεματικό Στόχο του ΕΣΠΑ 2014-20 δίνεται στους πίνακες που ακολουθούν για κάθε Δήμο, σύμφωνα με στοιχεία του Υπ. Ανάπτυξης (anartychi.gov.gr, 2023):

ΔΗΜΟΣ ΑΓΡΙΝΙΟΥ	
Θεματικός Στόχος	Έρευνα – Τεχνολογία και Καινοτομία
Προϋπολογισμός (€)	4.278.026
Συμβάσεις (€)	4.260.020
Πληρωμές (€)	2.222.322
Θεματικός Στόχος	Τεχνολογίες Πληροφορίας κι Επικοινωνιών (ΤΠΕ)
Προϋπολογισμός (€)	1.576.406
Συμβάσεις (€)	1.553.124
Πληρωμές (€)	1.123.998
Θεματικός Στόχος	Ανταγωνιστικότητα Μικρομεσαίων Επιχειρήσεων (ΜΜΕ)
Προϋπολογισμός (€)	24.822.398
Συμβάσεις (€)	23.039.577
Πληρωμές (€)	10.795.585
Θεματικός Στόχος	Οικονομία Χαμηλών Ρύπων
Προϋπολογισμός (€)	7.589.076
Συμβάσεις (€)	6.345.615
Πληρωμές (€)	4.233.165
Θεματικός Στόχος	Κλιματική αλλαγή – Πρόληψη
Προϋπολογισμός (€)	271.997
Συμβάσεις (€)	271.997
Πληρωμές (€)	271.997
Θεματικός Στόχος	Προστασία Περιβάλλοντος
Προϋπολογισμός (€)	50.699.882
Συμβάσεις (€)	9.560.856
Πληρωμές (€)	6.322.711
Θεματικός Στόχος	Βιώσιμες Μεταφορές
Προϋπολογισμός (€)	34.221.627



Συμβάσεις (€)	30.665.291
Πληρωμές (€)	17.060.789
Θεματικός Στόχος	Απασχόληση
Προϋπολογισμός (€)	10.246.109
Συμβάσεις (€)	10.246.109
Πληρωμές (€)	6.481.156
Θεματικός Στόχος	Κοινωνική Ένταξη
Προϋπολογισμός (€)	14.626.480
Συμβάσεις (€)	13.144.554
Πληρωμές (€)	11.086.867
Θεματικός Στόχος	Εκπαίδευση και Διά Βίου Μάθηση
Προϋπολογισμός (€)	3.756.000
Συμβάσεις (€)	3.756.000
Πληρωμές (€)	3.199.379
Θεματικός Στόχος	React EU
Προϋπολογισμός (€)	238.380
Συμβάσεις (€)	238.380
Πληρωμές (€)	198.595
Θεματικός Στόχος	Χωρίς Θεματικό Στόχο
Προϋπολογισμός (€)	154.214
Συμβάσεις (€)	117.014
Πληρωμές (€)	98.211

ΔΗΜΟΣ ΘΕΡΜΟΥ

Θεματικός Στόχος	Έρευνα – Τεχνολογία και Καινοτομία
Προϋπολογισμός (€)	9.832
Συμβάσεις (€)	9.832
Πληρωμές (€)	0
Θεματικός Στόχος	Τεχνολογίες Πληροφορίας κι Επικοινωνιών (ΤΠΕ)
Προϋπολογισμός (€)	63.893
Συμβάσεις (€)	63.893
Πληρωμές (€)	61.196
Θεματικός Στόχος	Ανταγωνιστικότητα Μικρομεσαίων Επιχειρήσεων (ΜΜΕ)
Προϋπολογισμός (€)	1.076.092
Συμβάσεις (€)	1.076.092
Πληρωμές (€)	414.845
Θεματικός Στόχος	Προστασία Περιβάλλοντος
Προϋπολογισμός (€)	943.071
Συμβάσεις (€)	678.002
Πληρωμές (€)	678.002
Θεματικός Στόχος	Απασχόληση
Προϋπολογισμός (€)	192.699
Συμβάσεις (€)	192.699
Πληρωμές (€)	122.757
Θεματικός Στόχος	Κοινωνική Ένταξη
Προϋπολογισμός (€)	720.747
Συμβάσεις (€)	720.747
Πληρωμές (€)	531.542
Θεματικός Στόχος	Εκπαίδευση και Διά Βίου Μάθηση
Προϋπολογισμός (€)	3.169.127
Συμβάσεις (€)	3.169.127
Πληρωμές (€)	3.169.127

ΔΗΜΟΣ Ι.Π. ΜΕΣΟΛΟΓΓΙΟΥ

Θεματικός Στόχος Έρευνα – Τεχνολογία και Καινοτομία



ΔΗΜΟΣ Ι.Π. ΜΕΣΟΛΟΓΓΙΟΥ

Προϋπολογισμός (€)	1.817.198
Συμβάσεις (€)	1.656.745
Πληρωμές (€)	842.330
Θεματικός Στόχος	Τεχνολογίες Πληροφορίας κι Επικοινωνιών (ΤΠΕ)
Προϋπολογισμός (€)	319.220
Συμβάσεις (€)	319.220
Πληρωμές (€)	222.247
Θεματικός Στόχος	Ανταγωνιστικότητα Μικρομεσαίων Επιχειρήσεων (ΜΜΕ)
Προϋπολογισμός (€)	11.336.816
Συμβάσεις (€)	9.701.533
Πληρωμές (€)	5.314.929
Θεματικός Στόχος	Οικονομία Χαμηλών Ρύπων
Προϋπολογισμός (€)	1.022.520
Συμβάσεις (€)	18.476
Πληρωμές (€)	10.162
Θεματικός Στόχος	Προστασία Περιβάλλοντος
Προϋπολογισμός (€)	13.913.861
Συμβάσεις (€)	13.509.834
Πληρωμές (€)	8.156.908
Θεματικός Στόχος	Βιώσιμες Μεταφορές
Προϋπολογισμός (€)	12.615.446
Συμβάσεις (€)	2.463.672
Πληρωμές (€)	1.652.728
Θεματικός Στόχος	Απασχόληση
Προϋπολογισμός (€)	3.960.981
Συμβάσεις (€)	3.886.770
Πληρωμές (€)	2.586.275
Θεματικός Στόχος	Κοινωνική Ένταξη
Προϋπολογισμός (€)	1.666.442
Συμβάσεις (€)	1.586.311
Πληρωμές (€)	1.236.911
Θεματικός Στόχος	Εκπαίδευση και Διά Βίου Μάθηση
Προϋπολογισμός (€)	2.165.498
Συμβάσεις (€)	2.165.498
Πληρωμές (€)	2.165.498
Θεματικός Στόχος	Χωρίς Θεματικό Στόχο
Προϋπολογισμός (€)	96.720
Συμβάσεις (€)	59.520
Πληρωμές (€)	59.520

ΔΗΜΟΣ ΝΑΥΠΑΚΤΙΑΣ

Θεματικός Στόχος	Έρευνα – Τεχνολογία και Καινοτομία
Προϋπολογισμός (€)	415.604
Συμβάσεις (€)	415.604
Πληρωμές (€)	208.066
Θεματικός Στόχος	Τεχνολογίες Πληροφορίας κι Επικοινωνιών (ΤΠΕ)
Προϋπολογισμός (€)	383.398
Συμβάσεις (€)	383.398
Πληρωμές (€)	128.134
Θεματικός Στόχος	Ανταγωνιστικότητα Μικρομεσαίων Επιχειρήσεων (ΜΜΕ)
Προϋπολογισμός (€)	9.848.551
Συμβάσεις (€)	9.194.038
Πληρωμές (€)	5.730.981
Θεματικός Στόχος	Οικονομία Χαμηλών Ρύπων

ΔΗΜΟΣ ΝΑΥΠΑΚΤΙΑΣ

Προϋπολογισμός (€)	896.109
Συμβάσεις (€)	415.832
Πληρωμές (€)	596.550
Θεματικός Στόχος	Προστασία Περιβάλλοντος
Προϋπολογισμός (€)	12.707.307
Συμβάσεις (€)	11.050.741
Πληρωμές (€)	9.604.169
Θεματικός Στόχος	Απασχόληση
Προϋπολογισμός (€)	4.497.062
Συμβάσεις (€)	4.491.639
Πληρωμές (€)	2.350.281
Θεματικός Στόχος	Κοινωνική Ένταξη
Προϋπολογισμός (€)	4.755.829
Συμβάσεις (€)	4.755.829
Πληρωμές (€)	4.375.571
Θεματικός Στόχος	Εκπαίδευση και Διά Βίου Μάθηση
Προϋπολογισμός (€)	2.937.300
Συμβάσεις (€)	2.074.181
Πληρωμές (€)	1.436.177

Εισοδήματα και καταθέσεις

Τα εισοδήματα (φορολογηθέντα, δηλωθέντα και κατά κεφαλήν), καθώς και οι καταθέσεις σε επίπεδο Περιφέρειας διαμορφώθηκαν ακολούθως κατά τα τελευταία έτη, σύμφωνα με στοιχεία της ΑΑΔΕ και της EUROSTAT (2012-2022):

ΠΕΡΙΦΕΡΕΙΑ ΔΥΤΙΚΗΣ ΕΛΛΑΔΑΣ – ΔΗΛΩΘΕΝΤΑ ΚΑΙ ΦΟΡΟΛΟΓΗΘΕΝΤΑ ΕΙΣΟΔΗΜΑΤΑ 2021

	ΔΗΛΩΣΗ (€)	ΥΠΟΧΡΕΟΣ (€)	ΣΥΖΥΓΟΣ (€)
Δηλωθέν εισόδημα	3.930.710.530	3.141.839.414	788.871.116
Φορολογηθέν εισόδημα	4.187.305.255	3.354.402.592	832.902.663

ΔΙΑΘΕΣΙΜΟ ΕΙΣΟΔΗΜΑ ΠΟΛΙΤΩΝ ΠΕΡΙΦΕΡΕΙΑΣ ΔΥΤΙΚΗΣ ΕΛΛΑΔΑΣ 2012-2020 (€)

2012	8.600
2013	8.100
2014	7.900
2015	7.900
2016	7.900
2017	8.100
2018	8.200
2019	8.700
2020	8.500

ΚΑΤΑΘΕΣΕΙΣ ΠΟΛΙΤΩΝ ΠΕΡΙΦΕΡΕΙΑΣ ΔΥΤΙΚΗΣ ΕΛΛΑΔΑΣ 2019-2022

	ΥΠΟΛΟΙΠΟ (εκ. €)	ΑΙΡΘΜΟΣ ΛΟΓΑΡΙΑΣΜΩΝ
2019	5.370	1.975.234
2020	5.970	1.972.783
2021	6.255	1.983.882
2022	6.450	1.877.050

Διάρθρωση της επιχειρηματικότητας

Η επιχειρηματικότητα ανά κλάδο της οικονομίας στην ΠΕ Ηλείας διαμορφωνόταν ακολούθως το 2020, σύμφωνα με το Μητρώο Επιχειρήσεων της ΕΛΣΤΑΤ (όπου «x» = μη διαθέσιμη πληροφορία από την ΕΛΣΤΑΤ για λόγους εμπιστευτικότητας):

Περιγραφή	Αριθμός Νομικών Μονάδων	Κύκλος Εργασιών (σε χιλιάδες ευρώ)	Αριθμός απασχολούμενων
ΣΥΝΟΛΟ Π.Ε. ΑΙΤΩΛΟΑΚΑΡΝΑΝΙΑΣ	35.128	1.811.677	53.784
ΓΕΩΡΓΙΑ, ΔΑΣΟΚΟΜΙΑ ΚΑΙ ΑΛΙΕΙΑ	21.358	258.893	17.131
ΟΡΥΧΕΙΑ ΚΑΙ ΛΑΤΟΜΕΙΑ	x	x	x
ΜΕΤΑΠΟΙΗΣΗ	900	226.714	2.579
ΠΑΡΟΧΗ ΗΛΕΚΤΡΙΚΟΥ ΡΕΥΜΑΤΟΣ, ΦΥΣΙΚΟΥ ΑΕΡΙΟΥ, ΑΤΜΟΥ ΚΑΙ ΚΛΙΜΑΤΙΣΜΟΥ	312	18.161	443
ΠΑΡΟΧΗ ΝΕΡΟΥ· ΕΠΕΞΕΡΓΑΣΙΑ ΛΥΜΑΤΩΝ, ΔΙΑΧΕΙΡΙΣΗ ΑΠΟΒΛΗΤΩΝ ΚΑΙ ΔΡΑΣΤΗΡΙΟΤΗΤΕΣ ΕΞΥΓΙΑΝΣΗΣ	55	8.434	220
ΚΑΤΑΣΚΕΥΕΣ	1.208	92.716	2.240
ΧΟΝΔΡΙΚΟ ΚΑΙ ΛΙΑΝΙΚΟ ΕΜΠΟΡΙΟ· ΕΠΙΣΚΕΥΗ ΜΗΧΑΝΟΚΙΝΗΤΩΝ ΟΧΗΜΑΤΩΝ ΚΑΙ ΜΟΤΟΣΥΚΚΛΕΤΩΝ	4.158	917.240	8.319
ΜΕΤΑΦΟΡΑ ΚΑΙ ΑΠΟΘΗΚΕΥΣΗ	1.123	77.827	1.719
ΔΡΑΣΤΗΡΙΟΤΗΤΕΣ ΥΠΗΡΕΣΙΩΝ ΠΑΡΟΧΗΣ ΚΑΤΑΛΥΜΑΤΟΣ ΚΑΙ ΥΠΗΡΕΣΙΩΝ ΕΣΤΙΑΣΗΣ	1.963	63.123	5.262
ΕΝΗΜΕΡΩΣΗ ΚΑΙ ΕΠΙΚΟΙΝΩΝΙΑ	148	6.914	213
ΧΡΗΜΑΤΟΠΙΣΤΩΤΙΚΕΣ ΚΑΙ ΑΣΦΑΛΙΣΤΙΚΕΣ ΔΡΑΣΤΗΡΙΟΤΗΤΕΣ	187	6.561	290
ΔΙΑΧΕΙΡΙΣΗ ΑΚΙΝΗΤΗΣ ΠΕΡΙΟΥΣΙΑΣ	33	1.911	56
ΕΠΑΓΓΕΛΜΑΤΙΚΕΣ, ΕΠΙΣΤΗΜΟΝΙΚΕΣ ΚΑΙ ΤΕΧΝΙΚΕΣ ΔΡΑΣΤΗΡΙΟΤΗΤΕΣ	1.566	47.870	2.198
ΔΙΟΙΚΗΤΙΚΕΣ ΚΑΙ ΥΠΟΣΤΗΡΙΚΤΙΚΕΣ ΔΡΑΣΤΗΡΙΟΤΗΤΕΣ	182	7.479	547
ΔΗΜΟΣΙΑ ΔΙΟΙΚΗΣΗ ΚΑΙ ΑΜΥΝΑ· ΥΠΟΧΡΕΩΤΙΚΗ ΚΟΙΝΩΝΙΚΗ ΑΣΦΑΛΙΣΗ	x	x	x
ΕΚΠΑΙΔΕΥΣΗ	321	8.862	5.582
ΔΡΑΣΤΗΡΙΟΤΗΤΕΣ ΣΧΕΤΙΚΕΣ ΜΕ ΤΗΝ ΑΝΘΡΩΠΙΝΗ ΥΓΕΙΑ ΚΑΙ ΤΗΝ ΚΟΙΝΩΝΙΚΗ ΜΕΡΙΜΝΑ	747	33.667	3.101
ΤΕΧΝΕΣ, ΔΙΑΣΚΕΔΑΣΗ ΚΑΙ ΨΥΧΑΓΩΓΙΑ	202	4.716	474
Άλλες δραστηριότητες παροχής υπηρεσιών	592	18.963	1.243
ΑΓΝΩΣΤΗ ΔΡΑΣΤΗΡΙΟΤΗΤΑ	49	53	77

Δεξιότητες

Το εργατικό δυναμικό των ελληνικών περιφερειών φαίνεται, σύμφωνα με έρευνα του ΕΙΕΑΔ (2016) να εμφανίζει σημαντική υστέρηση δεξιοτήτων, σε σχέση με αυτές που απαιτεί η αγορά εργασίας. Σύμφωνα με την έρευνα, στην Περιφέρεια Δυτικής Ελλάδας το εργατικό δυναμικό σημειώνει επίδοση 2.96 στο δείκτη δεξιοτήτων, ενώ οι ανάγκες της αγοράς εργασίας θα ικανοποιούνταν εάν ο δείκτης δεξιοτήτων ήταν τουλάχιστον ίσος με 3.26. Εμφανίζει απόκλιση κατά 0,31, που είναι η μεγαλύτερη μεταξύ των ελληνικών περιφερειών. Αναλυτικά η επίδοση ανά περιφέρεια δίνεται στον πίνακα που ακολουθεί (ΕΙΕΑΔ, 2016).

Περιφέρειες	Απαιτούμενη τιμή δείκτη	Υφιστάμενη τιμή δείκτη	Διαφορά
Δυτική Ελλάδα	3,26	2,96	-0,31
Ανατολική Μακεδονία & Θράκη	3,18	3,06	-0,11
Ιόνια Νησιά	3,24	3,10	-0,13
Νότιο Αιγαίο	3,37	3,12	-0,25
Ήπειρος	3,33	3,13	-0,20
Δυτική Μακεδονία	3,36	3,13	-0,22
Θεσσαλία	3,25	3,15	-0,10
Στερεά Ελλάδα	3,32	3,16	-0,17
Κρήτη	3,44	3,21	-0,23
Πελοπόννησος	3,47	3,24	-0,23
Αττική	3,47	3,28	-0,19
Κεντρική Μακεδονία	3,50	3,29	-0,21
Βόρειο Αιγαίο	3,51	3,36	-0,15

Υπηρεσίες υγείας

Στη Δυτική Ελλάδα το 2018 υπήρχαν 491 περίπου ιατροί ανά 100 χιλιάδες κατοίκους (EUROSTAT, 2018). Αναλυτικά στοιχεία παρατίθενται στον πίνακα που ακολουθεί:

Διοικητική Ενότητα	2015	2016	2017	2018
Ανατολική Μακεδονία και Θράκη	496.62	498.8	494.86	496.96
Κεντρική Μακεδονία	610.98	620.92	612.71	625.16
Δυτική Μακεδονία	330.75	358.31	356.57	355.07
Ήπειρος	677.83	666.29	667.87	695.18
Θεσσαλία	505.36	511.5	522.26	521.27
Ιόνια Νησιά	436.11	459.7	483.91	519.06
Δυτική Ελλάδα	484.08	488.2	500.97	491.23
Στερεά Ελλάδα	300.47	290.93	287.21	304.43
Πελοπόννησος	356.05	380.62	369.92	379.95
Αττική	753.96	807.88	791.92	791.98
Βόρειο Αιγαίο	372.77	373.17	365.93	360.45
Νότιο Αιγαίο	347.34	333.94	332.72	346.91
Κρήτη	627.55	621.28	636.09	622.81

Δυσμενέστερη είναι η εικόνα και σε σχέση με τις διαθέσιμες νοσοκομειακές κλίνες, καθώς στη Δυτική Ελλάδα το 2018 υπήρχαν μόλις 297 περίπου κλίνες ανά 100 χιλιάδες κατοίκους (EUROSTAT, 2018). Αναλυτικά στοιχεία παρατίθενται στον πίνακα που ακολουθεί:

Διοικητική Ενότητα	2015	2016	2017	2018
Ανατολική Μακεδονία και Θράκη	403.47	405.7	402	403.53
Κεντρική Μακεδονία	447.21	453.47	450.78	450.53
Δυτική Μακεδονία	423.07	416.99	407.24	402.44
Ήπειρος	425.46	427.92	429.82	436.8
Θεσσαλία	542.41	514.94	546.02	533.77
Ιόνια Νησιά	273.96	267.75	293.18	298.21
Δυτική Ελλάδα	311.14	307.91	301.94	296.65
Στερεά Ελλάδα	171.52	156.17	158.36	158.15
Πελοπόννησος	235.13	220.99	219.04	218.56
Αττική	512.64	507.86	505.71	506.28
Βόρειο Αιγαίο	314.95	310.23	303.73	288.73

Διοικητική Ενότητα	2015	2016	2017	2018
Νότιο Αιγαίο	304.04	301.56	311.22	322.97
Κρήτη	376.63	379.13	381.62	377.16

Ενέργεια

Το μοτίβο ενεργειακής κατανάλωσης στην Περιφέρεια Δυτικής Ελλάδας δεν διαφέρει σημαντικά από αυτό των υπολοίπων ελληνικών περιφερειών. Στην ΠΕ Αιτωλοακαρνανίας το μεγαλύτερο ποσοστό ενέργειας καταναλώνεται για οικιακή χρήση όπως και στην ΠΔΕ (ΕΛΣΤΑΤ, 2013). Αναλυτικά στοιχεία παρατίθενται στον πίνακα που ακολουθεί (kWh):

Διοικητική Ενότητα	Σύνολο, Total	Οικιακή χρήση	Εμπορική χρήση	Βιομηχανική χρήση	Γεωργική χρήση	Δημόσιες & Δημοτικές Αρχές	Φωτισμός οδών
Σύνολο Ελλάδος	51,168,377	18,454,589	14,782,312	12,202,237	2,727,453	2,118,450	883,335
Ανατολική Μακεδονία και Θράκη	2,408,745	843,947	608,339	543,898	236,606	131,095	44,861
Κεντρική Μακεδονία	8,085,424	3,019,192	2,383,263	1,818,629	456,664	268,989	138,688
Δυτική Μακεδονία	958,728	412,555	246,863	93,657	100,361	80,629	24,663
Θεσσαλία	3,823,155	1,050,738	780,466	1,241,624	560,892	119,179	70,256
Ήπειρος	1,246,599	454,254	416,188	167,882	122,484	51,628	34,162
Ιόνιοι Νήσοι	963,284	371,099	441,895	42,173	17,988	61,296	28,833
Δυτική Ελλάδα	2,505,992	1,036,742	679,695	362,408	233,239	117,351	76,556
<i>Αιτωλοακαρνανία</i>	<i>664,020</i>	<i>296,442</i>	<i>160,890</i>	<i>50,412</i>	<i>93,989</i>	<i>45,572</i>	<i>16,715</i>
Αχαΐα	1,327,192	522,114	384,012	285,258	49,327	55,597	30,885
Ηλεία	514,779	218,187	134,794	26,737	89,923	16,183	28,956
Στερεά Ελλάδα	7,206,381	895,782	621,595	5,144,772	382,574	97,906	63,752
Πελοπόννησος	2,677,493	1,070,719	742,304	353,951	329,631	105,361	75,527
Αττική	16,226,441	7,476,846	5,590,835	2,141,935	73,851	718,482	224,493
Βόρειο Αιγαίο	688,936	334,498	225,912	21,765	19,930	68,081	18,750
Νότιο Αιγαίο	1,685,671	555,785	910,301	76,125	18,524	90,344	34,592
Κρήτη	2,691,527	932,433	1,134,657	193,420	174,709	208,107	48,202

Κλιματική αλλαγή

Σύμφωνα με το Περιφερειακό Σχέδιο της Δυτικής Ελλάδας για την Κλιματική Αλλαγή (2020), το κλίμα της Περιφέρειας θα είναι τις επόμενες δεκαετίες περισσότερο θερμό και ξηρό, με σημαντική μείωση βροχοπτώσεων και χιονοπτώσεων. Παράλληλα, αναμένεται αύξηση της συχνότητας εμφάνισης ακραίων φαινομένων (όπως ξηρασία, πλημμύρες και καύσωνες). Συνοπτικά οι αναμενόμενες επιπτώσεις της κλιματικής αλλαγής δίνονται ακολούθως, από τις οποίες αναδεικνύεται ο κίνδυνος που αντιμετωπίζει το υφιστάμενο παραγωγικό μοντέλο στην περιοχή παρέμβασης:

- Αναμένεται άνοδος της μέσης θερμοκρασίας της ΠΔΕ, σε όλα τα σενάρια και τις χρονικές περιόδους που μελετήθηκαν.
- Η αύξηση της μέσης θερμοκρασίας κυμαίνεται από 0,45C έως 3,92C.

- Μέχρι το τέλος του 21ου αιώνα, η μέση θερμοκρασία στην ΠΔΕ, θα συκκρατηθεί κάτω από τους 2C, τόσο στο ευμενές όσο και στο ενδιάμεσο σενάριο, ενώ στο δυσμενές σενάριο η αύξηση της θερμοκρασίας θα ακολουθήσει τις αντίστοιχες προβλέψεις σε παγκόσμιο επίπεδο φτάνοντας τους 3,92C.
- Οι μέγιστες θερμοκρασίες θερινής περιόδου αναμένεται να αυξηθούν περισσότερο από τη μέση θερμοκρασία (4,51C). Οι μεγαλύτερες αυξήσεις αναμένονται στην ΠΕ Αιτωλοακαρνανίας και ιδιαίτερα στους δήμους Αμφιλοχίας, Αγρινίου και Θέρμου.
- Αύξηση αναμένεται να παρουσιάσει και η μέση θερμοκρασία χειμερινής περιόδου με τον δήμο Καλαβρύτων να έχει τη μεγαλύτερη αύξηση (3,80C).
- Η ζήτηση ηλεκτρικής ενέργειας για ψύξη, αναμένεται να αυξηθεί σε όλα τα εξεταζόμενα σενάρια, εν αντιθέσει με τη ζήτηση ενέργειας για θέρμανση η οποία θα μειωθεί.
- Ο αριθμός των ημερών που είναι πολύ πιθανή η εκδήλωση πυρκαγιάς, θα αυξηθεί κατά 20 περίπου ημέρες, στο δυσμενές σενάριο, την περίοδο 2081- 2100.
- Οι βροχοπτώσεις αναμένεται σταδιακά να μειωθούν στο ευμενές και δυσμενές σενάριο. Η ΠΕ Ηλείας καθώς και οι δήμοι Καλαβρύτων, Ερυμάνθου και Δυτικής Αχαΐας φαίνεται ότι θα αντιμετωπίσουν το μεγαλύτερο πρόβλημα.
- Αντίστοιχα με τη βροχόπτωση, αναμένεται σταδιακά να μειωθεί και ο αριθμός των υγρών ημερών του έτους στην Περιφέρεια.
- Οι συνεχόμενες ημέρες χωρίς βροχόπτωση αναμένεται να αυξηθούν κατά 33 περίπου ημέρες, στο δυσμενές σενάριο, την περίοδο 2081-2100.
- Το μεγαλύτερο πρόβλημα ξηρασίας αναμένεται να αντιμετωπίσουν οι δήμοι της Αιτωλοακαρνανίας και ο δήμος Πατρών.
- Από πλευράς ανέμων δεν αναμένονται σημαντικές αλλαγές στην περιοχή μελέτης σε σχέση με την περίοδο αναφοράς.
- Ο αριθμός των ημερών που η μέγιστη θερμοκρασία θα υπερβαίνει τους 35C, θα αυξηθεί σε μακροπρόθεσμο ορίζοντα κατά 16 ημέρες περίπου, σε σχέση με την περίοδο αναφοράς, στο δυσμενές σενάριο.
- Ακόμα μεγαλύτερη αναμένεται να είναι τις επόμενες δεκαετίες η αύξηση του αριθμού ημερών με $T_{min} > 20C$ (τροπικές νύχτες). Η αύξηση κατά μέσο όρο κυμαίνεται από +8 ημέρες περίπου (στο ευμενές και ενδιάμεσο σενάριο, την περίοδο 2011-2030) έως +56 ημέρες περίπου (στο δυσμενές σενάριο, την περίοδο 2081-2100).
- Οι μεταβολές της θερμοκρασίας (σε συνδυασμό με μεταβολές στην υγρασία) αναμένεται να αυξήσουν τον αριθμό ημερών του έτους στις οποίες θα υπάρχει μεγάλη δυσφορία για τον πληθυσμό.
- Ο αριθμός των ημερών του έτους με πολύ βαριά βροχόπτωση (η οποία μπορεί να συνδέεται με πλημμυρικά φαινόμενα), δεν αναμένεται να έχει μεγάλη διακύμανση ανάμεσα στις εξεταζόμενες χρονικές περιόδους, ούτε μεταξύ των σεναρίων. Οι περισσότερες ημέρες ετησίως με πολύ βαριά βροχόπτωση αναμένονται βραχυπρόθεσμα και μάλιστα στο ευμενές σενάριο (20,85 ημέρες).
- Οι ψυχρές εισβολές στην Περιφέρεια (αριθμός ημερών με $T_{min} < 0C$) θα μειωθούν μελλοντικά σε όλα τα σενάρια. Μετά το 2020 η μείωση θα φτάσει έως -15,43 ημέρες στο δυσμενές σενάριο.
- Αντίστοιχα, οι χιονοπτώσεις αναμένεται να μειωθούν στην ΠΔΕ τις επόμενες δεκαετίες στο ενδιάμεσο και δυσμενές σενάριο. Την περίοδο 2081-2100, η μείωση αναμένεται να φτάσει έως 81% στο δυσμενές σενάριο.



- Αντίστοιχα με την ποσότητα χιονόπτωσης, θα μειωθεί και ο αριθμός ημερών με χιονόπτωση. Την περίοδο 2081-2100 οι μέρες με χιονόπτωση θα μειωθούν κατά 6 περίπου σε σχέση με την περίοδο αναφοράς, στο δυσμενές σενάριο.

Παράρτημα Ε: Συντομογραφίες

ΥΠΕ	Υγειονομική Περιφέρεια
ΤτΕ	Τράπεζα της Ελλάδος
ΤΕΒΑ	Ταμείο Ευρωπαϊκής Βοήθειας προς τους Απόρους
ΣΕΠΕ	Σύνδεσμος Επιχειρήσεων Πληροφορικής Ελλάδος
ΣΕΒ	Σύνδεσμος Επιχειρήσεων και Βιομηχανιών
ΠΤΑ/ΠΔΕ	Περιφερειακό Ταμείο Ανάπτυξης Περιφέρειας Δυτικής Ελλάδας
ΠεΣΚΑ	Περιφερειακό Σχέδιο για την Κλιματική Αλλαγή
ΠΕ	Περιφερειακή Ενότητα
ΠΔΕπ	Πρόγραμμα Δημοσίων Επενδύσεων
ΠΔΕ	Περιφέρεια Δυτικής Ελλάδας
ΠΑΠΕΛ	Πανεπιστήμιο Πελοποννήσου
ΠΑΠΑ	Πανεπιστήμιο Πατρών
ΠΑΑ	Πρόγραμμα Αγροτικής Ανάπτυξης
ΟΟΣΑ/ΟΕCD	Οργανισμός Οικονομικής Συνεργασίας και Ανάπτυξης
ΟΛΠΑ	Οργανισμός Λιμένα Πατρών
ΟΔΕΘ	Όμιλος Διεθνών και Ευρωπαϊκών Θεμάτων
ΟΑΕΔ	Οργανισμός Απασχόλησης Εργατικού Δυναμικού
ΛΑΓΗΕ	Λειτουργός Αγοράς Ηλεκτρικής Ενέργειας
ΚΕΠΕ	Κέντρο Προγραμματισμού και Οικονομικών Ερευνών
ΚΑΠΕ	Κέντρο Ανανεώσιμων Πηγών Ενέργειας
ΙΠΑ/ΙΝΠΑ	Ινστιτούτο Περιφερειακής Ανάπτυξης
ΙΙΕΣ/ΣΕΒΕ	Ινστιτούτο Εξαγωγικών Ερευνών και Σπουδών/ Σύνδεσμος Εξαγωγέων
ΕΣΠΑ	Εταιρικό Σύμφωνο για το Πλαίσιο Ανάπτυξης
ΕΟΔΥ	Εθνικός Οργανισμός Δημόσιας Υγείας
ΕΛΣΤΑΤ	Ελληνική Στατιστική Αρχή
ΕΚ	Ευρωπαϊκό Κοινοβούλιο
ΕΙΕΑΔ	Εθνικό Ινστιτούτο Εργασίας και Ανθρώπινου Δυναμικού
ΕΕπ	Ευρωπαϊκή Επιτροπή
ΕΕ	Ευρωπαϊκή Ένωση
ΕΔΕΤ	Ευρωπαϊκά Διαρθρωτικά και Επενδυτικά Ταμεία
ΕΑΠ	Ελληνικό Ανοικτό Πανεπιστήμιο
ΕΑ	Επιμελητήριο Αχαΐας
ΔΥΠΑ	Δημόσια Υπηρεσία Απασχόλησης (πρώην ΟΑΕΔ)
ΓΣΕΕ	Γενική Συνομοσπονδία Εργατών Ελλάδας
ΑΠΑ	Ακαθάριστη Παραγόμενη Αξία
ΑΕΠ	Ακαθάριστο Εγχώριο Προϊόν
ΑΔΔΕΠΙΝ	Αποκεντρωμένη Διοίκηση Δυτ. Ελλάδας, Πελοπ/σου και Ιονίων Νήσων
1ΑΑΔΕ	Ανεξάρτητη Αρχή Δημοσίων Εσόδων
WHO/ΠΟΥ	World Health Organization/ Παγκόσμιος Οργανισμός Υγείας
WBG	World Bank Group/ Παγκόσμια Τράπεζα
RPM	Regional Policy Monitor – Παρατηρητήριο Περιφερειακών Πολιτικών
EUROSTAT	European Statistics Authority – Ευρωπαϊκή Στατιστική Αρχή



Στρατηγική Ολοκληρωμένων
Χωρικών Επενδύσεων
«Διαδρομή Φύσης & Πολιτισμού
Αιτωλοακαρνανίας»



Ευρωπαϊκή Ένωση
Ευρωπαϊκό Ταμείο
Περιφερειακής Ανάπτυξης

